

FORM NO. 51-61A
MAY 1949

CLASSIFICATION RESTRICTED

CENTRAL INTELLIGENCE AGENCY 25X1 REPORT

INFORMATION REPORT

CD NO.

COUNTRY Rumania

DATE DISTR. 14 Nov. 1950

SUBJECT Maps Showing the New Administrative Divisions of Rumania

NO. OF PAGES 1

PLACE ACQUIRED

NO. OF ENCLS. 16
(LISTED BELOW)

DATE OF INFO ACQUIRED

SUPPLEMENT TO REPORT NO.

THIS DOCUMENT CONTAINS INFORMATION AFFECTING THE NATIONAL DEFENSE OF THE UNITED STATES WITHIN THE MEANING OF THE ESPIONAGE ACT 50 U. S. C. 31 AND 32 AS AMENDED. ITS TRANSMISSION OR THE REVELATION OF ITS CONTENTS IN ANY MANNER TO AN UNAUTHORIZED PERSON IS PROHIBITED BY LAW. REPRODUCTION OF THIS FORM IS PROHIBITED.

THIS IS UNEVALUATED INFORMATION

- 25X1 1. Attached herewith for your information and retention are eight general maps of Rumania showing the new raions and eight maps which are newspaper copies of the administrative divisions of Bucharest.
- 25X1 2. Although the cover sheet is marked restricted, these maps are unclassified.
- 25X1
- 25X1

Enclosure filed separately

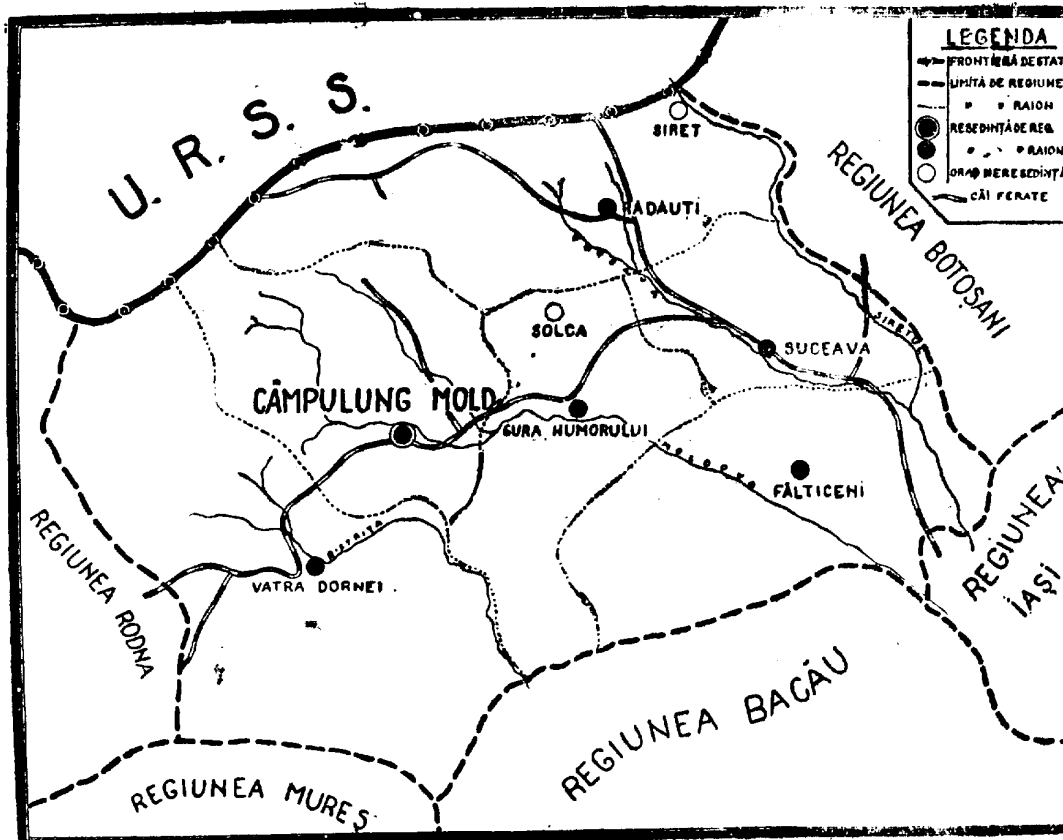
CLASSIFICATION RESTRICTED

STATE	NAVY	NSRB	DISTRIBUTION													
ARMY	AIR															

OPC x

Să cunoaştem nou ile regiuni şi raioane ale ţării

REGIUNEA SUCEAVA



Regiunea Suceava cuprinde fostele judeţe Câmpulung, Suceava şi Rădăuţi, precum şi părţi din Botoşani, Dorohoi şi Baia.

Reşedinţa regiunii este la Câmpulung-Moldovenesc.

Regiunea este alcătuită din 8 raioane : Câmpulung, cu reşedinţa în oraşul cu acelaş nume, cuprinde 11 comune; Fălticeni, cu reşedinţa la Fălticeni, cuprinde 25 comune; Gura Humorului, cu reşedinţa la Gura Humorului, cuprinde 19 comune; Rădăuţi, cu reşedinţa la Rădăuţi, are 30 comune; Suceava, cu reşedinţa la Suceava, are 28 comune; Vatra Dornei, cu reşedinţa la Vatra Dornei, are 10 comune.

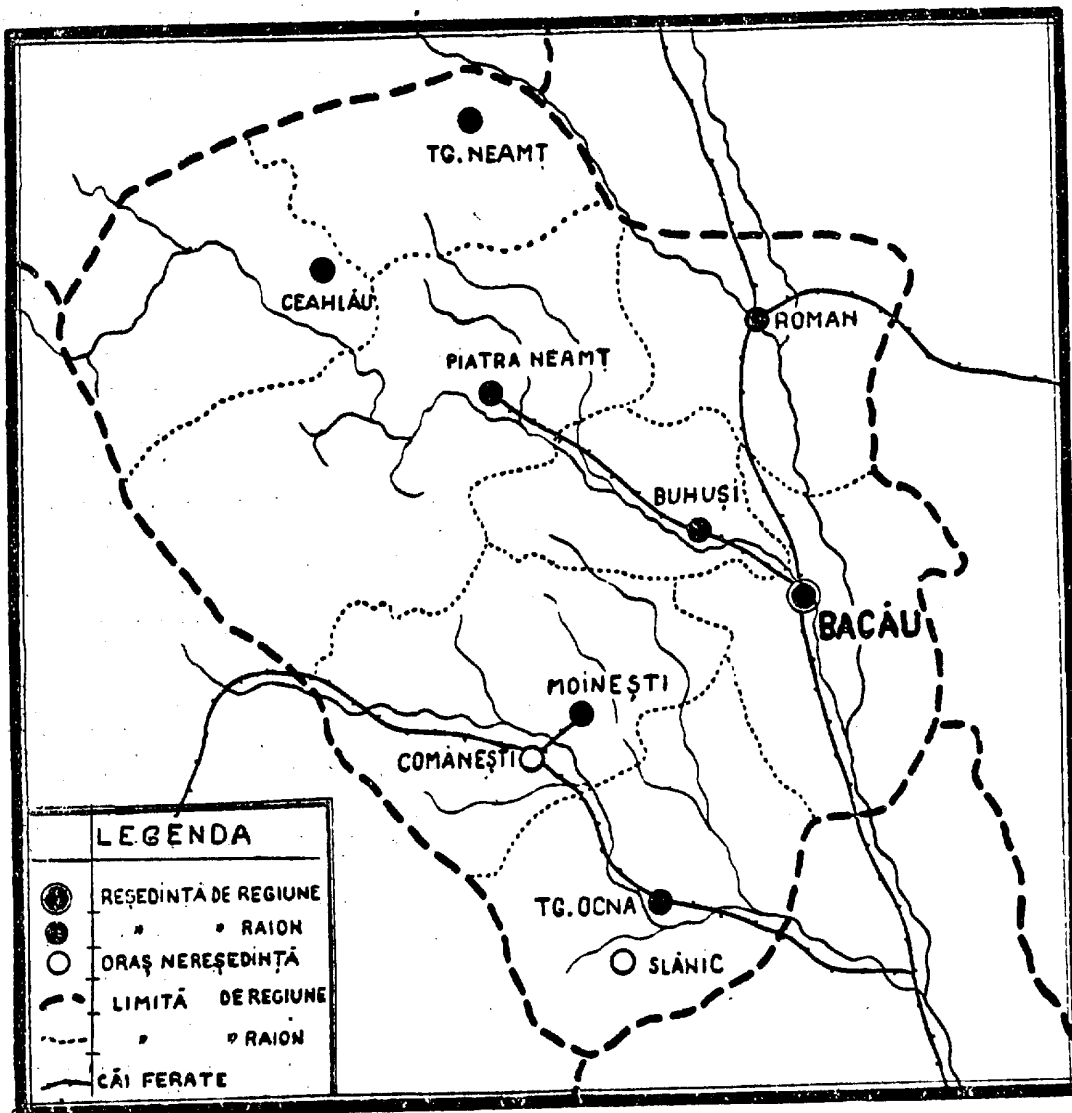
Cele trei foste judeţe — Suceava, Câmpulung şi Rădăuţi — care alcătuiesc regiunea şi nu aveau, în vechea organizare, posibilităţi proprii de aprovizionare, sînt îmbunătăţesc mult situaţia prin unirea lor într-o mare regiune, care cuprinde şi ţinuturi agricole din fostele judeţe Baia, Botoşani şi Dorohoi.

Se va putea dezvolta industria minieră la Iscobeni şi Dorohoi şi Vatra Dornei, se vor dezvolta exploatarea forestieră, se va dezvolta industria alimentară din Burdujeni.

În cadrul regiunii, populaţia locală va găsi noi posibilităţi de căutare a înverşurii ei de timp.

Să cunoaștem noile regiuni și raioane ale țării

REGIUNEA BACĂU



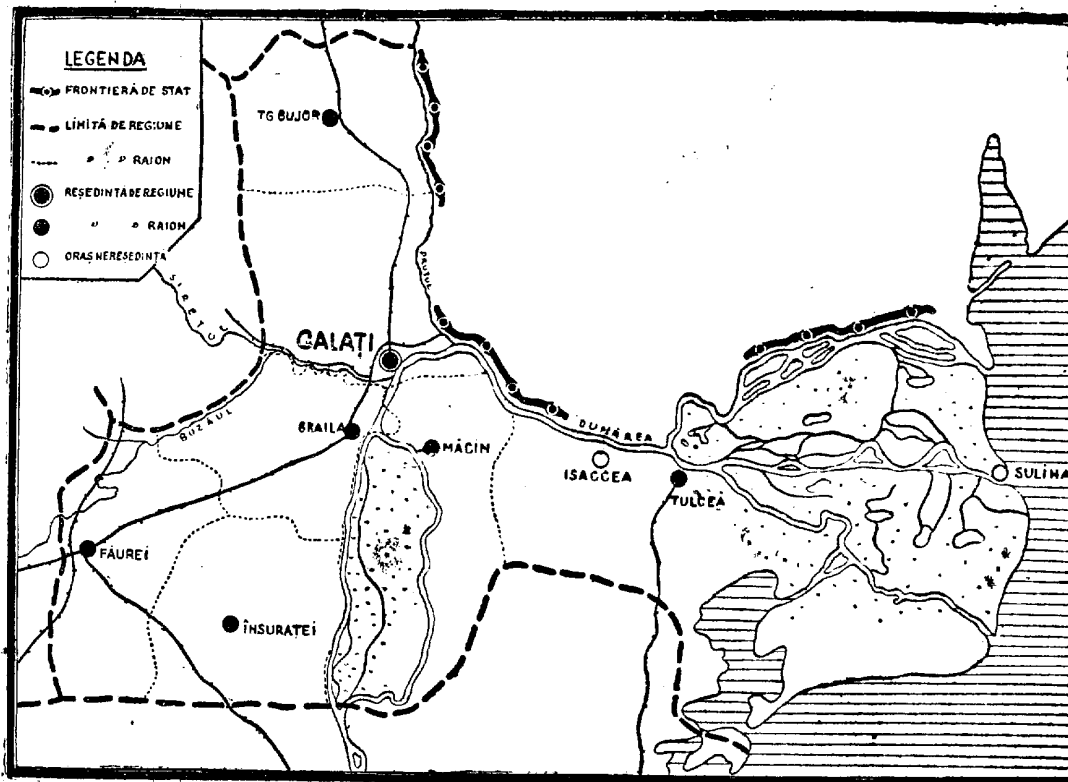
Regiunii Bacău i se deschid cele mai largi perspective de dezvoltare, în urma raionării. Regiunea cuprinde fostele Județe Bacău, Roman și Neamț, o parte din fostul județ Baia, precum și câteva comune din Ciuc și Trei Scaune. Sunt cuprinse în această regiune minele de cărbuni dela Comănești, zăcămintele petrolifere dela Moinești, ocnele de sare dela Tg. Ocna; regiunea are păduri bogate, pășuni întinse, câmpii roditoare. Fabricile dela Bacău, Roman, Buhuși și din alte localități, la care se adaugă exploatarea minere, petrolifere și forestiere, dau acestor regiuni un puternic caracter industrial.

Regiunea cuprinde 8 raioane: Bacău, cu reședința la Bacău, are 34 comune; Buhuși, cu reședința în orașul Buhuși, are 15 comune; Ceahlău, cu reședința în comuna Ceahlău, are 11 comune; Moinești, cu reședința în orașul Moinești, are 20 comune; Piatra Neamț, cu reședința în orașul cu același nume, are 25 comune; Roman, cu reședința la Roman, are 28 comune; Tg. Neamț, cu reședința în orașul Tg. Neamț, are 15 comune; Tg.-Ocna, cu reședința în orașul Tg.-Ocna, are 17 comune.

Orașele Bacău, P. Neamț și Roman sunt subordonate direct regiunii.

Să cunoaștem noile regiuni și raioane ale țării

REGIUNEA GALAȚI



Regiunea Galați cuprinde vechile județe Covurlui și Brăila, precum și o mare parte din județul Tulcea. Întră deasemenea în această regiune și mai multe comune din fostele județe Tecuci și R. Sărat. Regiunea Galați este alcătuită din 7 raioane: BRAILA cu reședința la Brăila, cuprinde 23 comune; BUJORUL, cu reședința în com. Bujor, cuprinde 19 comune; FAUREI, cu reședința în orașul Făurei, cuprinde 27 comune; CALMATUI, cu reședința în com. Insurăței, cuprinde 18 comune; MACIN, cu reședința în orașul Măcin, cuprinde 15 comune; TULCEA, cu reședința în orașul Tulcea, cuprinde 27 comune; GALAȚI, cu reședința la Galați, cuprinde 19 comune.

Galați, reședința regiunii, este subordonat Republicii. Brăila este subordonată regiunii. Orașele reședință de raioane sunt subordonate raioanelor respective. În afară de orașele reședință, regiunea mai cuprinde orașele nereședință Sulina și Isaccea.

Regiunea Galați constituie o puternică unitate economică, cu caracter industrial-agrar.

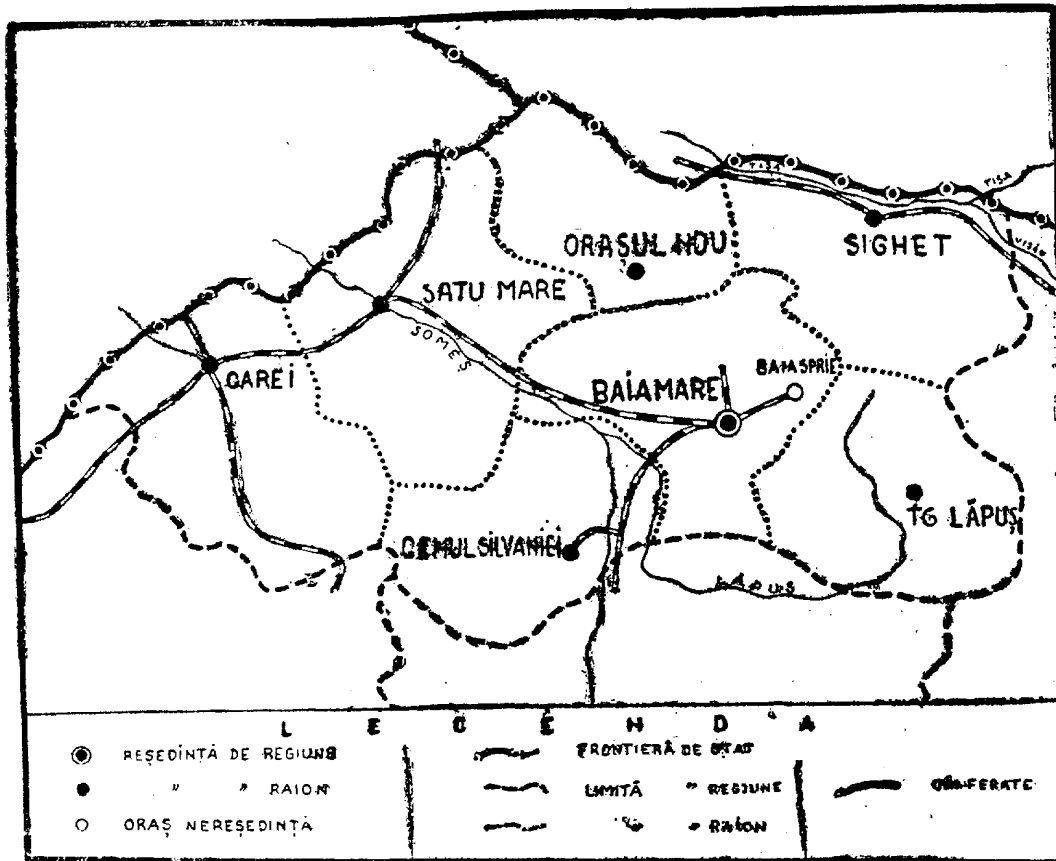
Prin legarea sa de Galați, puternic centru industrial și comercial, orașul Tulcea și ținutul respectiv capătă noi posibilități de dezvoltare. Bogațiile naturale ale acestui ținut vor fi mai bine valorificate, dat fiind faptul că regiunea va avea mijloace mult mai puternice decât fostul județ Tulcea.

Orașul Brăila deasemenea are mari perspective de dezvoltare în cadrul regiunii.

În cadrul regiunii vor putea fi valorificate mai bine uriașele avuții ale bălții Brăilei și ale Deltei, vor putea fi executate lucrări de o amploare necunoscută în trecut, se va putea da o mare dezvoltare întregii regiuni.

Vă prezentăm nolle regiuni și raioane ale R.P.R.

REGIUNEA BAIA MARE



Harta de mai sus înfățișează regiunea Baia Mare, așa cum a fost delimitată prin legea raionării. Regiunea Baia Mare cuprinde fostul județ Satu Mare, la care se adaugă părți importante din județele Maramureș, Sălaj și Someș.

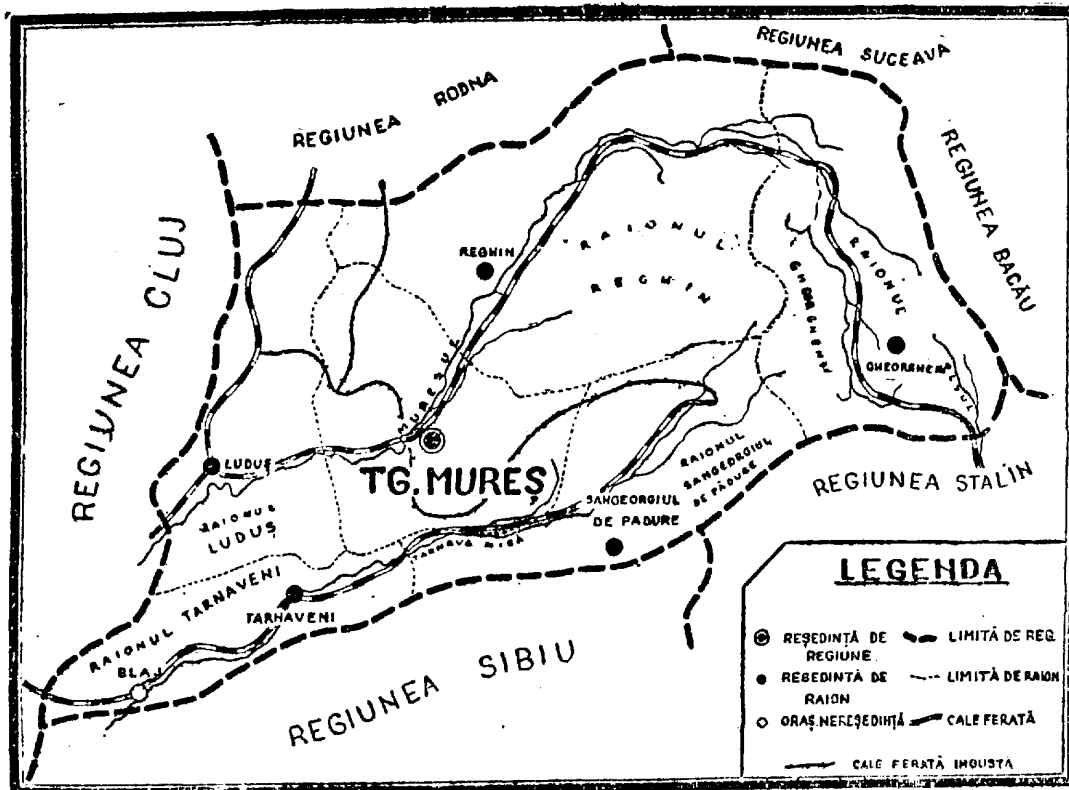
Regiunea cuprinde 7 raioane: Baia Mare, cu reședința în orașul Baia Mare, are 24 comune; Carei, cu reședința în orașul Carei, are 25 comune; Cehul Silvaniei, cu reședința în comuna Cehul Silvaniei are 20 comune; Lăpuș, cu reședința în comuna Tg. Lăpuș, are 16 comune; Orașul, cu reședința în com. Orașul Nou, are 13 comune; Satu Mare, cu reședința în orașul Satu Mare, are 28 comune.

Orașele Baia Mare și Satu Mare sunt subordonate direct regiunii. Orașul Baia Sprie, nereședință, este subordonat raionului Baia Mare.

Regiunea Baia Mare este o regiune industrială cu mari perspective de dezvoltare. Sunt aici mine bogate, sunt păduri întinse, sunt puternice industrii de prelucrare. Regiunea are și o producție agricolă însemnată.

Să cunoaştem regiunile şi raioanele ţării

REGIUNEA MUREŞ



Noua împărțire administrativă-economică creează regiunii Mureș condiții optime de dezvoltare. Reunind pe lângă fostul județ Mureș o mare parte din jud. Târnava Mică și părți din județele: Mureș, Cluj, Cluj, Turda și Alba, regiunea Mureș formează o puternică unitate economică.

Prin noua organizare, se va putea valorifica în bune condițiuni toată gama de bogății pe care le are regiunea.

Începând cu izvoarele nesecate de gaz metan dela Sărăș, Sărmășel, etc. și cu ocnela de sare dela Fărd, și țevnind cu întinsele păduri dela Reghin și Gheorgheni și bogatele livezi ce se găsesc în raionul Tg. Mureș, toate acestea vor da posibilitatea ridicării economice a regiunii.

Industria chimică bazată pe gaz metan și sare dela Târnaveni va cunoaște o mare dezvoltare. La fel industria forestieră, ceramică și alimentară.

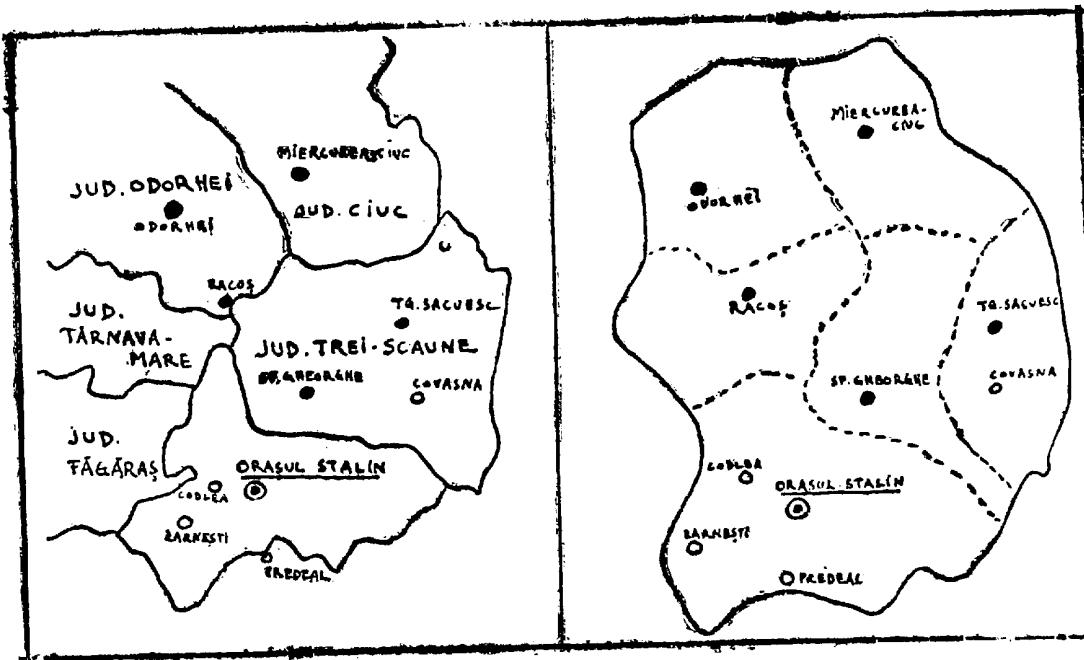
Motorile prime care se găsesc din abundență vor permite acest. lucru. Ogoarele de pe valea Târnavei Mică și Mureșului vor asigura aprovizionarea centrelor muncitorești și regiunilor muntoase.

Muncitorii forestieri din raionul Gheorgheni vor cunoaște o viață nouă, pe care n'au cunoscut-o în trecut. Prin noua organizare administrativă s'au creat condițiuni ca ei să fie mai bine aprovizionați cu produse agricole.

Prin îmbinarea armonioasă a unor finisuri industriale și agricole, se creează regiunii Mureș mari perspective de dezvoltare.

Vă prezentăm noile regiuni și raioane ale R.P.R.

REGIUNEA STALIN



Priviți harta din stânga. E harta vechii împărțiri administrative a teritoriului din jurul Orașului Stalin. Șase județe, delimitate prin linii sinuoase născocite parcă de fantezia unui bolnav, despărțeau în chip artificial ținuturile agricole de cele industriale. Postul județ Brașov nu avea destulă hrană pentru populația lui în continuă creștere, în vreme ce județele agricole din vecinătate erau lipsite de produse industriale.

Priviți harta din dreapta. E Regiunea Stalin, așa cum a fost delimitată prin legea raionării. Cuprinde fostul județ Brașov, căruia i se adaugă Trei Scaune și părți din Ciuc, Odorhei și Târnava Mare, precum și câteva comune din Făgăraș, Muscel și Prahova.

Regiunea Stalin cuprinde 6 raioane: Cluc, cu reședința în orașul Miercurea Ciucului, are 22 comune; Odorhei, cu reședința în orașul cu același nume, are 32 comune; Racoș, cu reședința în comuna Racoș, are 28 comune; Sf. Gheorghe, cu reședința în orașul cu același nume, are 21 comune; Stalin, cu reședința în orașul Stalin, are 38 comune; Tg. Săcuiesc, cu reședința în orașul Tg. Săcuiesc, are 23 comune.

Orașul Predeal, căruia i se adaugă Timișul de Jos și Timișul de Sus, este subordonat direct regiunii.

Orașele Codlea, Zărnești și Covasna sunt orașe nereședință, subordonate raioanelor respective. Regiunea Stalin cuprinde unele din cele mai importante industrii metalurgice din țară: fabrica de tractoare, fabrici de mașini și mașini-unelte, fabrici de vagoane. Întreprinderea siderurgică de la Vlahița și minereul de fier de la Lueta, cărora li se vor adăuga avușile miniere din Ciuc, nesocotite în trecut, se vor completa în chip fericit.

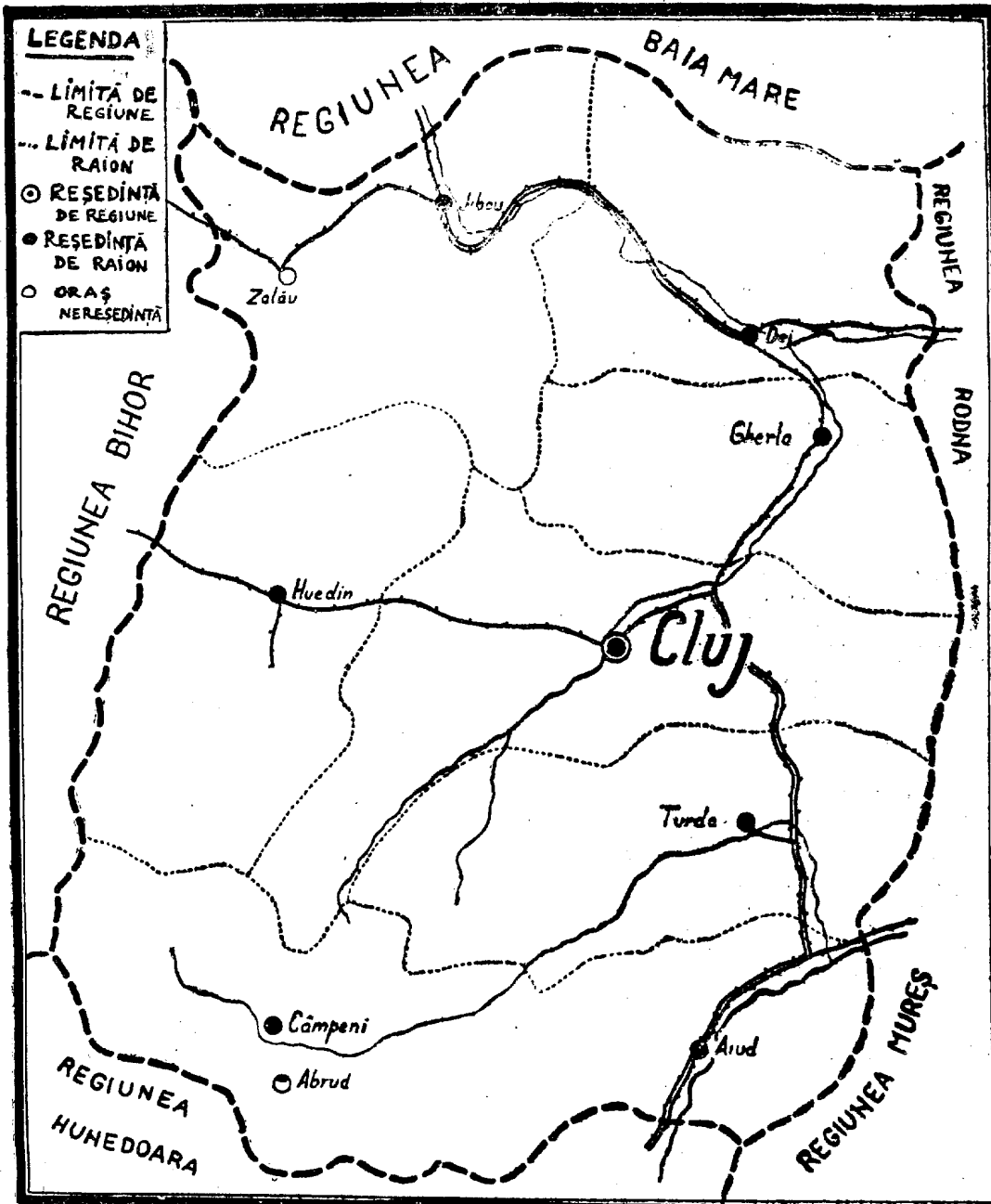
Regiunea are puternice industrii textile, chimice și alimentare, are păduri bogate și fabrici de cherestea, are pășuni întinse și câmpuri fertile.

Regiunea Stalin e o regiune bine încheagată, puternică, din punct de vedere economic, cu largi perspective de dezvoltare.

27

Să cunoaştem noile regiuni și raioane ale țării

REGIUNEA CLUJ



Regiunea Cluj cuprinde cea mai mare parte din fostele județe Cluj și Turda, precum și părți importante din Alba, Someș și Sălaj.

Cuprinzând 8 raioane cu 200 comune, regiunea Cluj alcătuește o puternică unitate economică, industrială și agricolă.

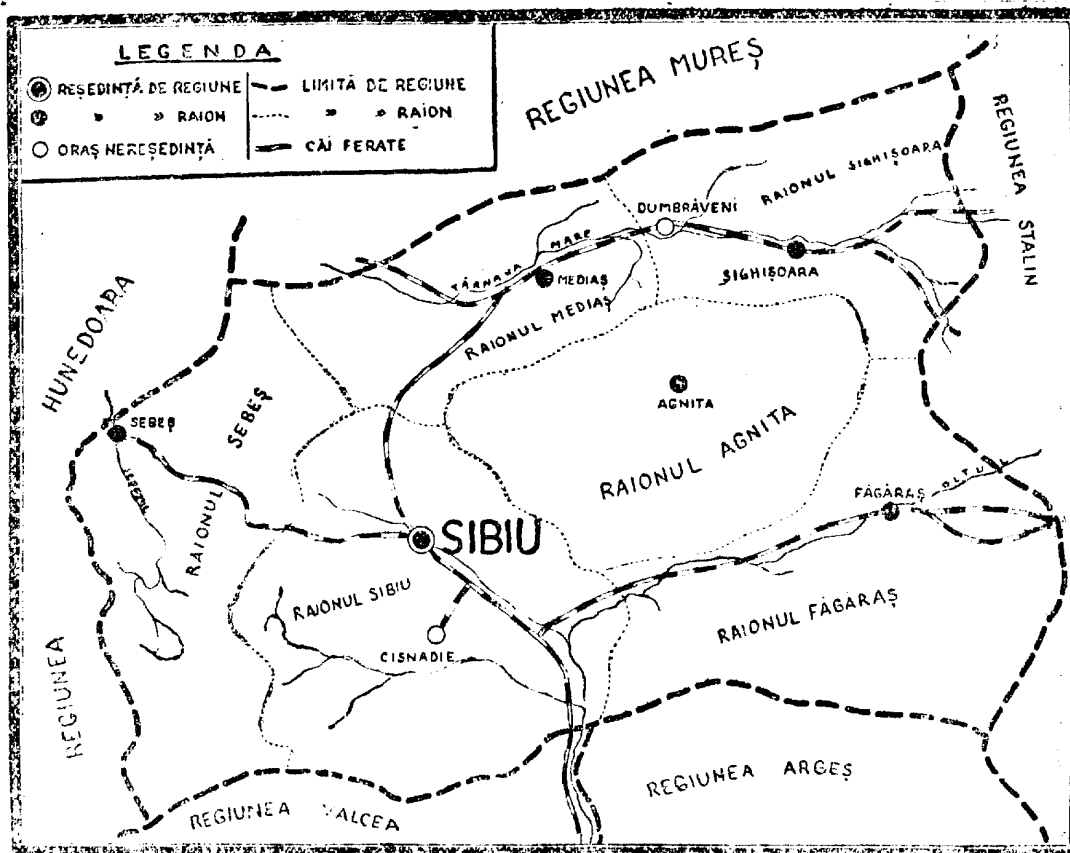
Este aici bogatul ținut aurifer al Abrudului, cu Baia de Arieș, Roșia Montana și alte centre veslute; sunt aici zăcăminte puternice de cărbuni și de sare, sunt zăcăminte uriașe de gaz metan. Regiunea cuprinde păduri bogate și regiuni agricole fertile.

Clujul, puternic centru industrial, care în cadrul fostului județ nu avea o zonă de aprovizionare îndestulătoare cu produse agricole, se completează acum în chip fericit cu regiunile agricole ale Someșului și Sălajului. Tot astfel, centrele industriale Turda, Aiud, Abrud, găsesc noi posibilități de aprovizionare cu produse agricole.

În cadrul regiunii se va putea dezvolta schimbul între oraș și sat, ceea ce va duce la înflorirea ținutului, la ridicarea nivelului de trai al populației muncitoare.

Să cunoaștem regiunile și raioanele țării

REGIUNEA SIBIU



Mapa de mai sus reprezintă regiunea Sibiu, formată din fostele județe Sibiu și Făgăraș și din părți ale județelor: Târnava-Mare, Târnava Mică, Alba și Hunedoara.

Regiunea cuprinde 6 raioane și are două orașe de subordonare regională: Sibiu și Medias.

Pe lângă numeroase rezerve naturale pe baza cărora se vor dezvolta industriile existente și se vor înlocui altele noi. Astfel, sunt aici importante zăcăminte de gaz, metan și sare, sunt păduri mari de păduri, terenuri fertile pentru agricultură și pășuni întinse, care favorizează creșterea vitelor.

La noua organizare administrativă se deschid largi posibilități de dezvoltare în toate ramurile economice și culturale și celelalte industrii din Sibiu, îndreptate țesutul din Sibiu, Cărbuni și înțepeniți, industriile chimice bazate pe gaze naturale dela Ucea și Făgăraș, constituie baza solidă pentru dezvoltarea economică a regiunii.

Dezvoltarea de Sibiu, care este un important centru industrial și comercial, orașe mai puțin dezvoltate din punct de vedere economic, ca Făgăraș și Sighișoara, se asigură acestora din urmă, posibilități de dezvoltare ce nu le-au cunoscut în trecut. Regiunea Sibiu constituie o unitate economică bine încheiată, cu mari posibilități de dezvoltare.

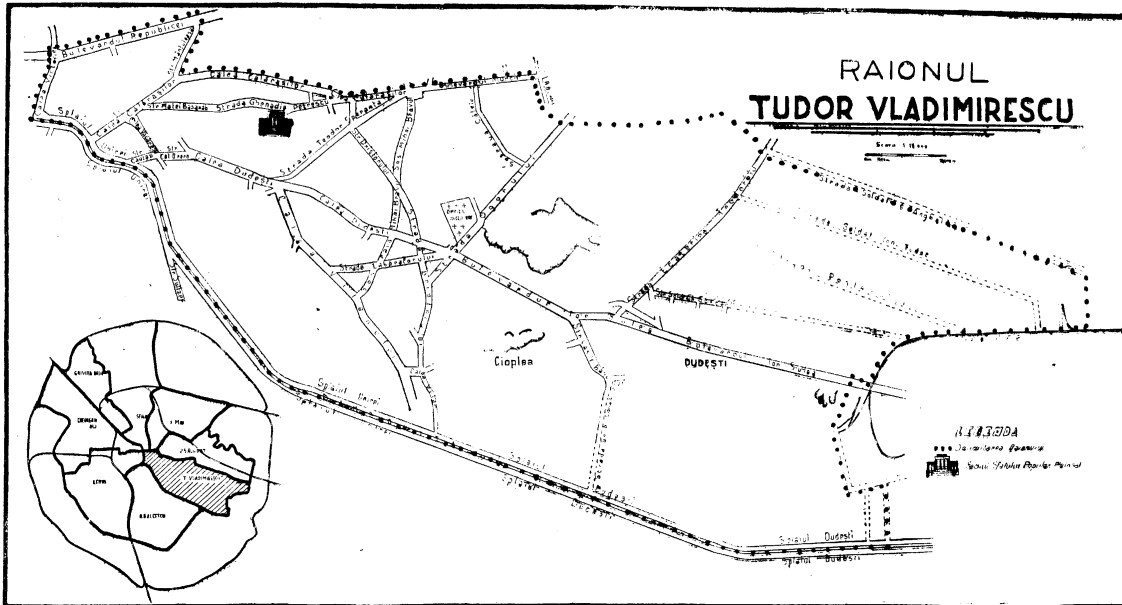
Harta Raionului TUDOR VLADIMIRESCU

Raionul „Tudor Vladimirescu” se compune din următoarele artere:
 Circa 11 Milije: toate arterele inclusiv Bd. Republicii, porțiunea cuprinsă între Piața Nicolae Bălcescu și Piața C. A. Rosetti și porțiunea cuprinsă între Piața C. A. Rosetti și Calea Moșilor. Circa 12 Milije: toate arterele. Circa 13 Milije: toate arterele. Circa 14 Milije: toate arterele. Circa 15 Milije: toate arterele. Circa 21 Milije, cuprinzând numai următoarele artere: Str. Academiei, porțiunea cuprinsă între Bd. Republicii și Str. Doamna-Str. Bălăceanu, Str. Biserica Doamna, Str. Burei, Str. Doamna, Str. Buz. Curad, Str. Filii, Pasajul Galetiei Blănduziei, Str. Gh. Gh. Assan, Piața Independenței numai partea stângă, Str. Lipsăni, porțiunea cuprinsă între Calea Victoriei și Str. Smârdan, Pasajul Măcar, Str. Poștei, Bd. Republicii, porțiunea cuprinsă între Calea Victoriei și Piața Nicolae Bălcescu, Str. Smârdan, Str. Stravropolea, Calea Victoriei porțiunea cuprinsă între Bd. Republicii și Piața Independenței, Pasajul Vălcarea, Str. 30 Decembrie, porțiunea cuprinsă între Calea Victoriei și Calea Rahovei, precum și Str. Mihail Pherichide și Splaiul Unirii, porțiunea cuprinsă între Piața Independenței și Calea Rahovei, partea stângă a Splaiului. Circa 44 Milije (Crașul Dădești Cioplea): toate arterele, minus porțiunea de teren fără artere din fundul Uzinelor „23 August” și porțiunea de teren cuprinsă în perimetrul delimitat la Nord, de linia ferată spre Comuna Căjeleu, la Est, de Comuna Căjeleu, la Sud, de râul Dâmbovița și la Vest, de terenul comună, al Crașului Dădești-Cioplea. Circa 43 Milije: porțiunea fără străzi din fundul Uzinelor „23 August”.

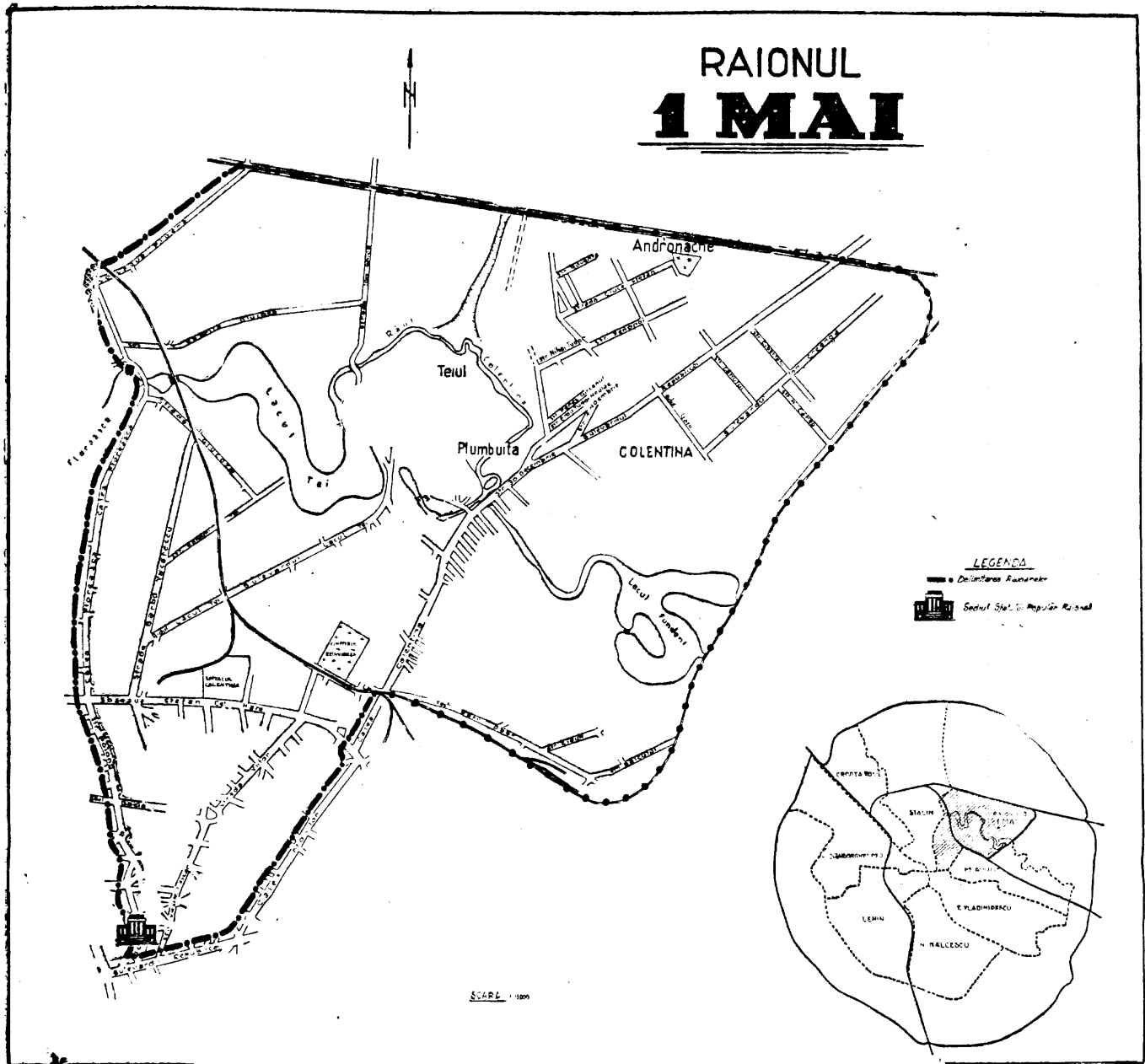
În cuprinsul Raionului „Tudor Vladimirescu” se află 17 unități preșcolare, 28 școli elementare și 18 școli medii. Deosemeni, 14 Atenee Populare și 4 biblioteci contribuie la ridicarea culturală a masei.

Asistența sanitară este asigurată de 10 circumscripții sanitare, 2 policlinici, 4 dispensare materno-infantile, 3 dispensare T.B.C., 2 policlinici școlare, 1 dispensar școlar, 9 dispensare antivenetice. Secțiunea Muncii și Prevederi Sociale are 8 case de bătrâni, 1 cămin de zi și 9 cantine populare. Comitetul de Stat are unități răspândite în toate cartierele. Raionul are un număr de 131 de magazine: Alimentare, Comerț, Textil, Magazinul Popular, Fero-Metal, Aproxar, etc., precum și numeroase unități cooperatiste. Pentru aprovizionarea populației Raionului cu zarzavaturi, fructe și legume, Raionul are 3 piețe.

PENTRU EVENTUALE COMPLECTARI ȘI NELAMURIRI ÎN LEGATURA CU PROBLEMA RAIONARIL CITITORII SE POT ADRESA ÎN SCRIS ZIARULUI NOSTRU, SECȚIA CORESPONDENȚE.



Harta Raionului 1 MAI



Raionul 1 Mai se compune din următoarele artere: Circa 2 Miliițe, toate arterele, minus Bd. Republicii porțiunea cuprinsă între Piața C. A. Rosetti și Calea Moșilor ce trece în Raionul Tudor Vladimirescu. Circa 4 Miliițe, minus următoarele artere: Piața Alex. Lahovary, Piața Alex. Sahla, Intrarea Armășului, Str. Caraga Vodă, Str. Col. Grigore Ion, Str. Corbului, Bd. Dacia porțiunea cuprinsă între Calea Dorobanților și Str. Polonă, Intrarea Dacilor, Calea Dorobanților cuprinsă între Piața Alex. Lahovari și Șos. Ștefan cel Mare, Str. G-ral Eremia Grigorescu, porțiunea cuprinsă între Piața Alex. Lahovari și Piața Alex. Sahla, Str. G-ral Ernest Broșteanu, Intrarea Galae, str. Mihail Eminescu porțiunea cuprinsă între Calea Dorobanților și Str. Polonă, str. prof. Ion Bogdan, Intrarea Sfatului, Str. Slăvești, Șos. Ștefan cel Mare porțiunea cuprinsă între Calea Dorobanților și Șos. Polonă, toate arterele. Circa 8 miliițe; toate arterele. Circa 9 Miliițe; toate arterele. Circa 18 Miliițe minus următoarele artere. Str. Amiral Murgescu, Str. Avrig, Intrarea Bulășului, Str. Căminului, Str. Câmpul Moșilor, Str. Căpitan Ion Andreescu, Str. Căpitan Vasilescu Iosif, Intrarea Căpraruului, Str. Christigăilor, Calea Colentina porțiunea cuprinsă între Șoseaua Ștefan cel Mare și Str. Ziduri Moși, Str. Constantin D. Giorgian, Str. elev C. Georgescu Dridu, Str. elev Ștefănescu Ștefan, Str. Eufrosina Poieca, Bd. Gării de Est, Șos. Gării Obor porțiunea cuprinsă între Str. Ziduri Moși și Linia Ferată Gara de Nord—Gara de Est, Str. G-ral Mărășescu, Bd. Gh. Dimitrov porțiunea cuprinsă între Șos. Mihai Bravu și Bd. Gării de Est, Str. Eliade Rădulescu, Str. Lt. Sachelarie Visarion, Intr. Meltei, Șos. Pantelimon, porțiunea cuprinsă între strada Christigăilor și Str. Boicului, Intrarea Petruța, Str. Pictor Obedeanu, Str. Popa Lazăr, Intrarea Popa Lazăr, Str. prof. Nifon Bălășescu, Intrarea Rapiței, Str. Sergent Trifon Nicolae, Intrarea Soldat Bulgar I Ion. Circa 41 Miliițe (Colentina Oraș) cuprinzând arterele din cartierele Valea Fundeni, Plumbuita, Teiul, Colentina și Andronache în perimetrul delimitat: la Nord de, Linia Ferată București—Constanța. La Sud-Est de linia ferată dela Lacul Fundeni, la linia Colentina și o porțiune din lacul Tei și la Vest de Drumul Pipera partea

stânga, minus orice din cartierele Voluntari, Boldu, Pipera Negropontes, Vasile Băgu, Nicolae Bălcescu și Colentina Fundeni.

În cuprinsul Raionului 1 Mai funcționează 246 unități ale comerțului de Stat, repartizate astfel: 42 magazine de textile, 23 „Comcar”, 47 „Alimentara”, 25 magazine „Ferometal”, 87 unități cooperative, 5 „Aprozar”, 37 restaurante, bulele, bodegi și coletării de Stat.

Asistența sanitară din Raion este asigurată de următoarele unități: 14 dispensare, de cartier, 1 Policlinică, 4 dispensare materno-infantile, 2 dispensare T.B.C., 1 Policlinică școlară, 2 dispensare școlare, 8 dispensare antiveneriene, 2 creșe, 1 baie populară și 5 spitale de Stat.

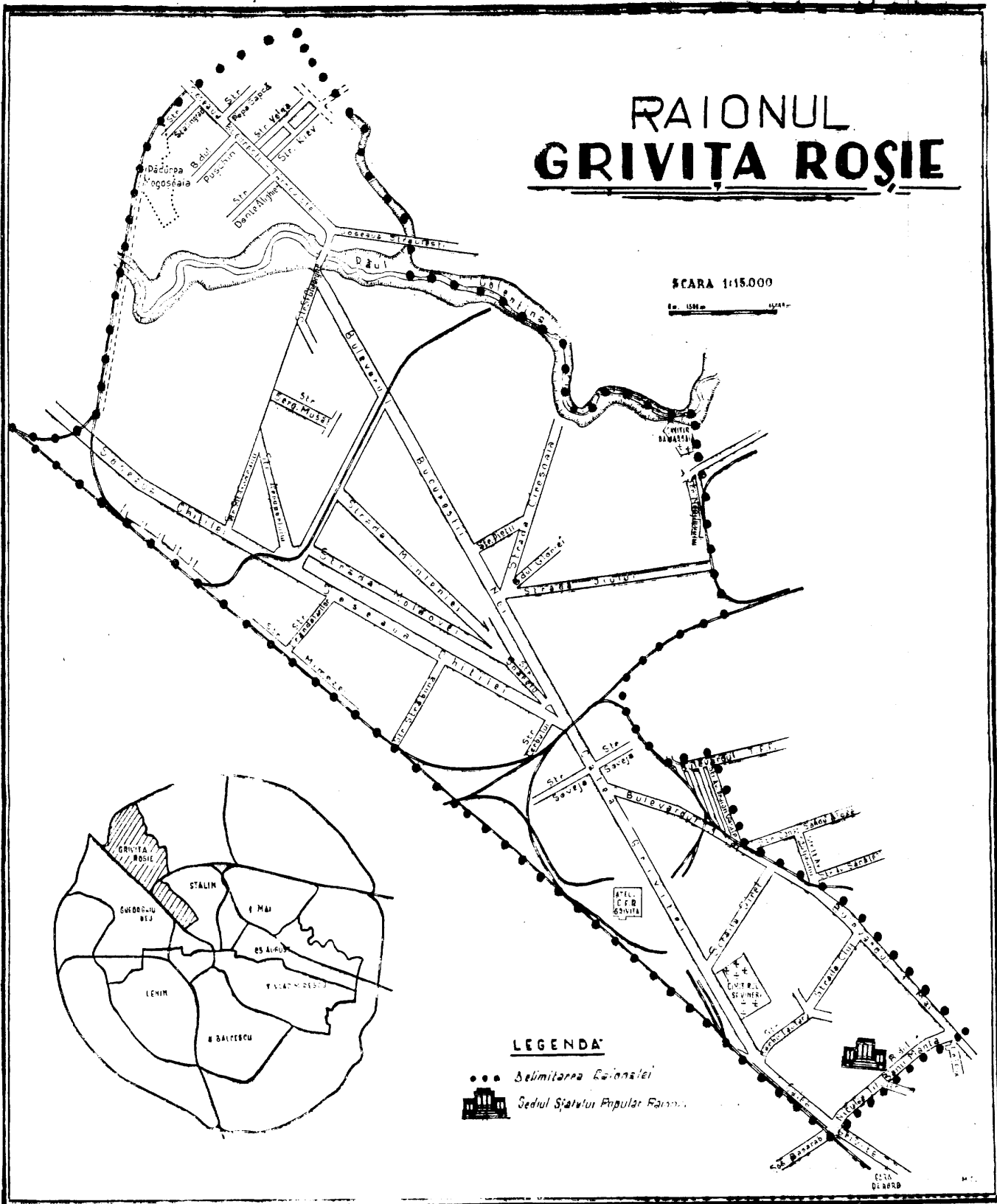
În sectorul cultural funcționează: gaze bibliotec (cinci populare, precum și biblioteca centrală a Capitalei), o expoziție plastică în cartierul Colentina și 7 atenee populare.

Unitățile de prevederi sociale sunt repartizate astfel: 4 birouri de prevederi sociale, în Str. Mașina de pâine nr. 47, Biroul Colentina din Șos. Ștefan cel Mare, Biroul din Str. Ion Movilă nr. 7 și Biroul Obor din Bd. Gh. Dimitrov nr. 159. Cămine de zi. Căminul de zi nr. 4 din Str. Teiul Doamnei 149, Căminul de zi nr. 5 din Str. Gheorghe Dimitrov 159, Căminul de zi nr. 8 din Str. Scheiul de Sus nr. 33, Căminul de bătrâni nr. 18 din Str. Ghica Tei nr. 110, Căminul de bătrâni nr. 12 din str. Spătarului nr. 22. Cantina: Cantina nr. 15 din Str. Arșez 10, Cantina 22, din Str. Ghica Tei 91 și Cantina muncitorească din Șos. Colentina 4.

Unități de învățământ: 39 grădinițe și cămine, 30 școli elementare, 3 licee, o școală pedagogică de educatoare, o școală tehnică de instalații și un liceu seral.

PENTRU EVENTUALELE COMPLETARI ȘI NELAMURIRI ÎN LEGAT URA CU PROBLEMA RAIONARII, CITITORII SE POT ADRESA ÎN SCRIS ZIARULUI NOSTRU, SECȚIA CORESPONDENȚE.

Harta Raionului GRIVIȚA ROȘIE



RAIONUL GRIVIȚA ROȘIE

SCARA 1:15.000
 0m 1500m 3000m

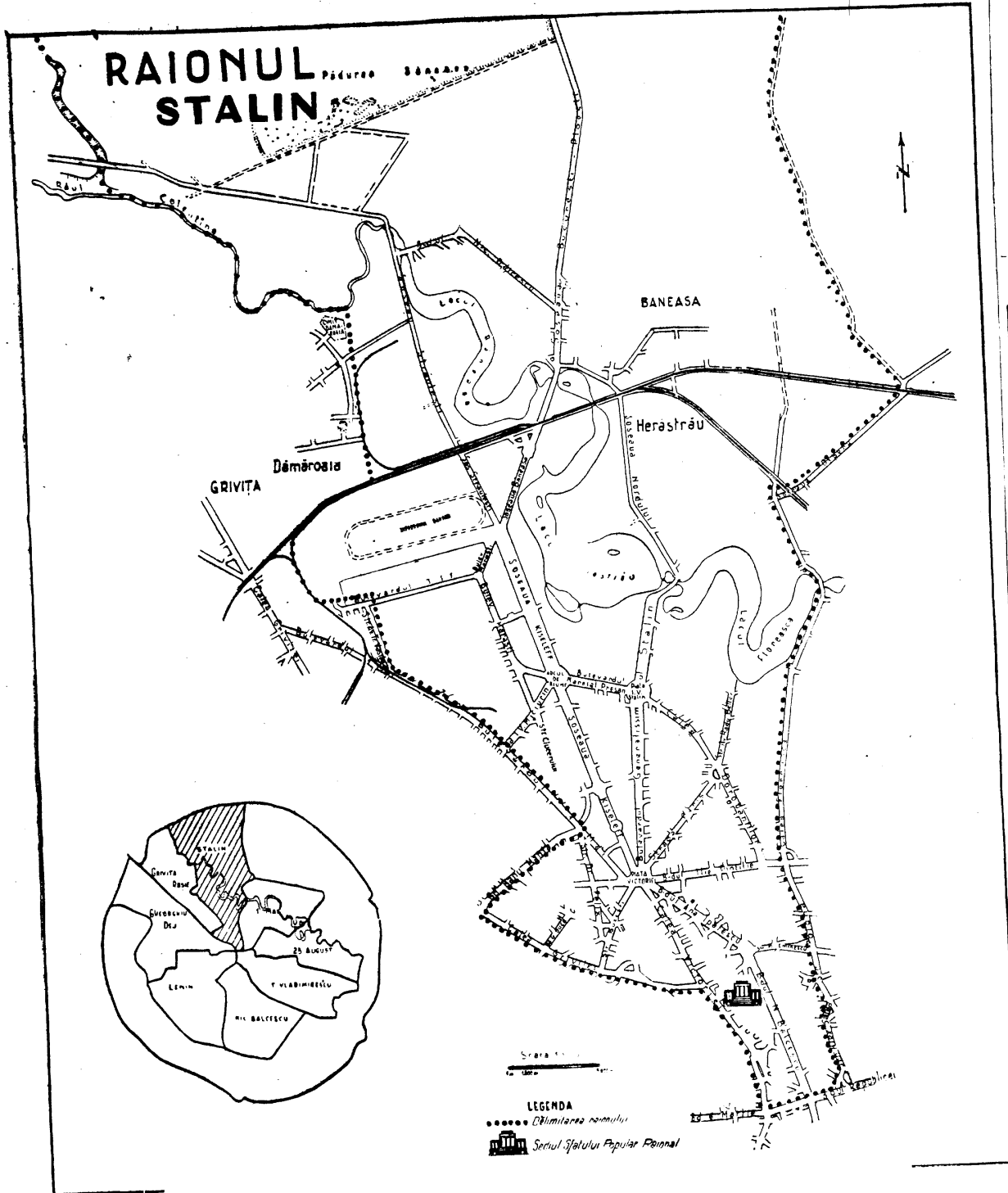
LEGENDA

- Delimitarea Raionala
- Sediu Statului Popular Raional

Raionul „Grivita Rosie” se compune din următoarele artere: Circa 35 Milijie, alară de următoarele artere: Str. Constantinache Caracoc, Str. Dr. Felix, porțiunea cuprinsă între Șos. Nicolae Titulescu și B-dul Banu Manta, Str. Ecaterina Codreanu, Str. G-ral Constantinide, Str. Lebedel, Str. Mator Vârtejeanu, Str. Maria Hagl Moscu, Intrarea Moldai, Str. Pictor Henjica, Str. Pictor Satmary, Str. Scărlătescu, Intrarea Verde, Intrarea Vlahiei, și B-dul I. Mai, porțiunea cuprinsă între Piața Victoriei și B-dul Banu Manta, inclusiv Șos. Nicolae Titulescu, porțiunea cuprinsă între Calea Ferată și B-dul Banu Manta. Circa 36 Milijie: toate arterele. Circa 37 Milijie: toate arterele. Circa 49 Milijie (Orașul Grivija): toate arterele. Circa 40 Milijie (Orașul Băneasa), numai următoarele artere: Șos. București—Târgoviște, porțiunea cuprinsă între vironă și Linia de Centură, șosea ce vine dinspre orașul Băneasa, Șos. București—Târgoviște dela podul Bucureștii Noi la intersecția cu Șos. București—Târgoviște, șosea ce vine din Orașul Grivija. În cuprinsul Raionului Grivita Rosie se află 20 unități preșcolare, 22 școli ele-

mentare, 4 școli medii și 5 școli profesionale. Deasemenea, 9 Atenee Populare și 3 Biblioteci contribuie necesitatii la ridicarea culturii a maselor. Secțiunea sanitară are următoarele unități: 11 Circumscripții sanitare, 2 poli-clinici, 3 dispensare materno-infantile, un dispensar T.B.C. cu staționar, un dispensar pentru scolari, 4 dispensare anți-venerele, un cămin de gravide și leuze, o maternitate și o baie. Secțiunea Prevederilor Sociale are două cămine de zi și o creșă. Comertul de Stat are o serie de unități răspândite în toate cartierele raionului. Astfel, se găseesc 24 magazine Alimentare, 14 unități Comcar, 4 Aproxar, 13 restaurante de Stat, 3 magazine Textila și 8 Faro-Metal. Pentru aprovizionarea cu legume, fructe și servavaturi a cetățenilor în acest Raion se găseesc trei piețe. PENTRU EVENTUALELE NELĂMURIRI ȘI COMPLECTARI IN LEGATURA CU PROBLEMA RAIONARII, CITITORII SE POT ADRESA IN SCRIS ZIARULUI NOSTRU, SECȚIA CORESPONDENȚI.

Harta Raionului STALIN



Raionul Stalin cuprinde toate arterele din circa 1 Milie minus bulevardul Republicii porțiunea cuprinsă între Piața Nic. Bălcescu și Piața C. A. Rosăii, ce trece în Raionul 4. Circa 3 Milie: toate arterele. Circa 4 Milie cuprinde numai următoarele artere: Piața Alex. Lahovari, Piața Alex. Sahia, Intrarea Armașului, Str. Ceramea Vodă, str. Col. Grigore Ion, str. Cortului, Bul. Dacia porțiunea cuprinsă între Piața Alex. Lahovari și str. Polonă. Intrarea Docilor, Calea Dorobanților cuprinsă între Piața Alex. Lahovari și Șos. Ștefan cel Mare, str. G-ral Eremia Grigorescu porțiunea cuprinsă între Piața hovan și Șos. Ștefan cel Mare, str. G-ral Erast Broșteanu, Intrarea Gaștila, str. Alex. Lahovari și Piața Alex. Sahia, str. G-ral Erast Broșteanu, Intrarea Gaștila, str. Mikail Eminescu porțiunea cuprinsă între Calea Dorobanților și str. Polonă, str. prof. Ion Bogdan, Intrarea Statului, str. Slăvești, Șos. Ștefan cel Mare, porțiunea cuprinsă între Calea Dorobanților și str. Polonă. Circa 6 Milie: toate arterele. Circa 7 Milie: între Calea Dorobanților și Calea Floreasca cuprinde toate arterele minus următoarele artere: Șos. toate arterele. Circa 10 Milie (Herastrău) toate arterele minus următoarele artere: Șos. Fabrica Glucozei porțiunea între Calea Floreasca și Drumul Pipera. Calea Floreasca porțiunea cuprinsă între podul Floreasca și gâsca Pipera. Șos. Pipera porțiunea cuprinsă între Calea Floreasca și Linia Ferată, Intrarea Pipera ce trece în Raionul 2. Circa 10 Milie (Herastrău). Circa 33 Milie: toate arterele minus următoarele artere: Șos. Nic. Bălcescu porțiunea cuprinsă între Calea Ferată și Bul. Banu Manta ce trece în Raionul 7. Circa 33 Milie: str. Dan Vodă, str. Duca Vodă și str. Regului raionul Grivița. Circa 33 Milie: str. Ateliului, Intrarea Alex. Marin, str. Baldoia ce trece în raionul 7. Circa 33 Milie: str. Berzei porțiunea cuprinsă între strada g-ral Păcălăbu, Intrarea Baldoia Păcălăbu, str. Berzei porțiunea cuprinsă între strada g-ral Angheliescu și Calea Griviței, str. Cameliilor, Piața Gării de Nord, str. Herastrău porțiunea cuprinsă între str. G-ral Angheliescu și str. Popa Tată, str. Iulia Haidou, Intrarea Iulia

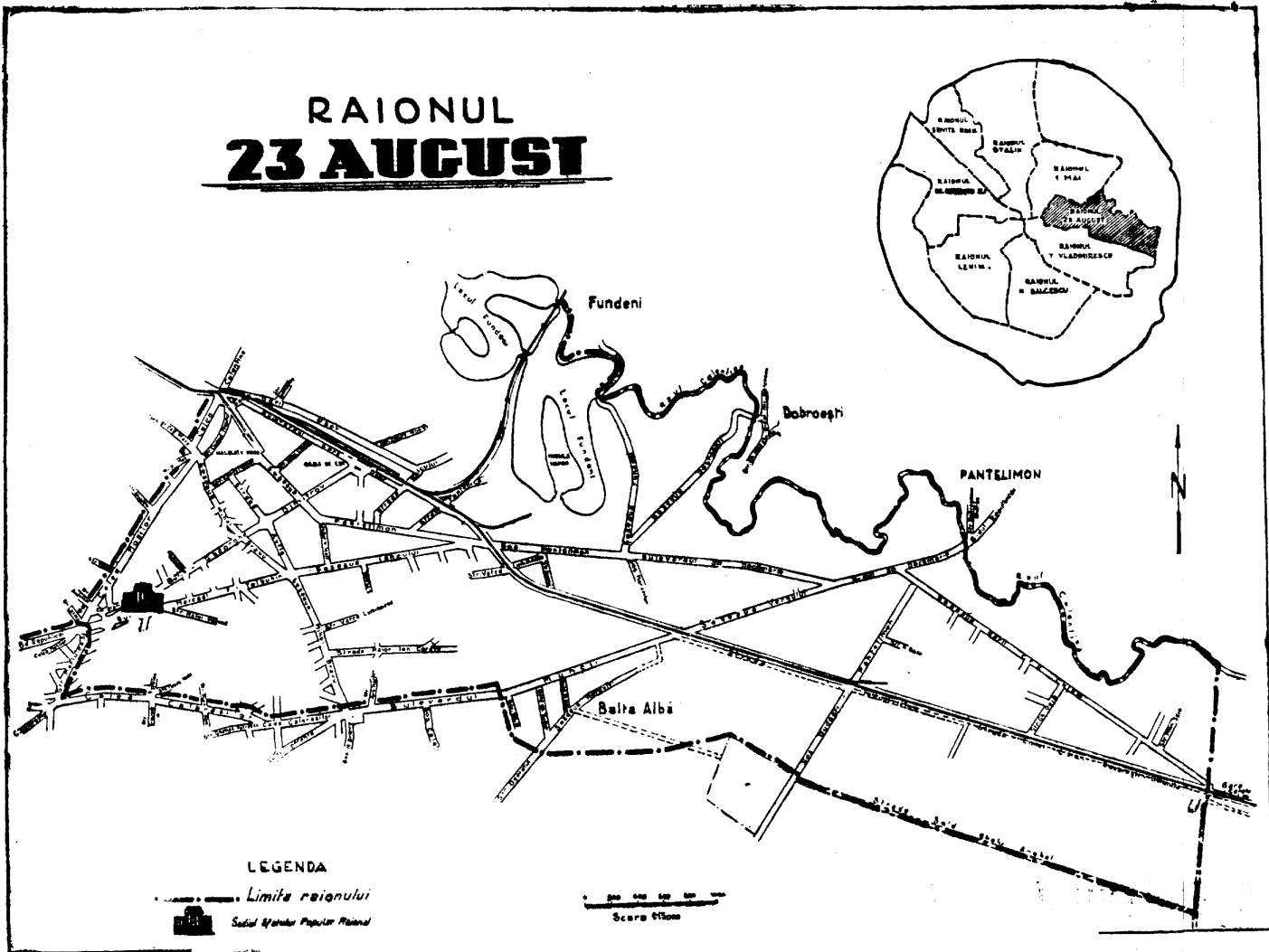
Haidou, Piața Nic. Pintilie, Intrarea Lunca, str. Popa Tată porțiunea cuprinsă între Piața Nic. Pintilie și str. G-ral Angheliescu și Intrarea Paradin ce trece în Raionul 7. Circa 33 Milie. Circa 35 Milie cuprinde numai următoarele artere: str. Constantinache Caracac, str. Dr. Felix porțiunea cuprinsă între Șos. Nicolae Titulescu și bul. Banu Manta, str. Ecaterina Codreanu, str. G-ral Constantinide, str. Lebedei, str. Maior Vărzăneanu, str. Maria Hagi Moscu, Intrarea Moldăi, str. Pictor Hențoiș, str. Pictor Salmay, str. Scribătescu, Intrarea Verde, Intrarea Vlahiei și bul. 1 Mai porțiunea cuprinsă între Piața Vic toriei și bul. Banu Manta. Circa 40 Milie (cr. Băneasa) toate arterele minus cele men ționate în Raionul 8. Circa 40 Milie.

În cuprinsul raionului „Stalin” se află un număr de 39 unități preșcolare. 21 școli elementare, 19 școli medii, 8 atenee, 1 bibliotecă populară și 2 expoziții permanente. Asistența sanitară cuprinde: 8 dispensare de cartier, 4 dispensare materno-infantile, 2 dispensare T.B.C., 9 dispensare antivenerice, 1 spital pentru copii și 6 spitale de Stat. Secțiunea Prevederilor Sociale are 4 birouri de Prevederi Sociale, 3 câmine de zi și 1 bază populară.

Zeci de întreprinderi comerciale de Stat: Alimentare, Textila, Aproximativ, Comerț, Ferometali și altele sunt răspândite până în cele mai îndepărtate cartiere ale raionului.

PENTRU EVENTUALELE COMPLECTARISINELAMURIRI ÎN LEGATURA CU PROBLEMA RAIONARII, CITITORII SE POT ADRESA ÎN SCRIS ZIARULUI NOSTRU, SECȚIA CORESPONDENȚE.

Harta Raionului 23 AUGUST



Raionul 23 August cuprinde următoarele artere:
 Circa 16 Miliițe toate arterele, Circa 17 Miliițe toate arterele, Circa 18 Miliițe cuprinzând numai următoarele artere: Amiral Murgescu, strada Avrig, Intrarea Bulasului, str. Căminului, str. Câmpul Moșilor, str. Cpl. Ion Andreescu, str. Cpl. Vasilescu Iosif, Intrarea Căpraruului, str. Christigilor, Calea Colentina — porțiunea cuprinsă între Șoseaua Ștefan cel Mare și str. Zidul-Moși —, str. Constanța D. Georgian, str. Elev. C. Georgescu Drădu, str. Elev. Ștefănescu Ștefan, str. Eufrosina Poteca, B-dul Gării de Est, Șoseaua Gării Obor — porțiunea cuprinsă între str. Zidul-Moși și linia ferată — Gara de Nord și Gara de Est, str. G-ral Mărășescu, B-dul Gheorghi Dimitrov — porțiunea cuprinsă între Șoseaua Mihai Bravu și B-dul Gării de Est —, str. Hellade Rădulescu, str. Lt. Sachelarie Vizariou, Intrarea Mellitel, Șoseaua Pantelimon — porțiunea cuprinsă între str. Christigilor și str. Balcului — Intrarea Petria, str. Pictor Obadeanu, str. Popa Lazăr, Intrarea Popa Lazăr, tar. Prof. Nifon Bălășescu, Intrarea Rapitel, str. Sergent Chiriac Ion, str. Sergent Trifon Nicolae, Intrarea Soldat Bulgaru Ion, str. Spătarul Nicolae Milescu, str. Vaselor, str. Zidurilor și str. Zidul Moși, Circa 19 Miliițe toate arterele, Circa 20 Miliițe (orașul 30 Decembrie), cuprinzând arterele din Orașul 30 Decembrie în perimetrul delimitat la Nord-Est, de râul Colentina, la Sud-Est, de Șoseaua Pantelimon și Șoseaua Dudaș-Pantelimon, la Sud, de linia ferată — Gara de Est — Gara Căteiu, la Vest, de Șoseaua Morarilor și Șoseaua Fundeni, minus arterele din comuna suburbană Dobroesti.
 Circa 43 Miliițe (orașul 30 Decembrie) cuprinzând arterele din Orașul 30 Decembrie inclusiv cartierul Balta Albă, în perimetrul delimitat la Nord, de linia fe-

rată — Gara de Est — Gara Căteiu, la Est, de Șoseaua Dudaș Pantelimon, la Sud, de str. Soldat Tudor Gheju, la Nord Vest, de B-dul Muzceli, minus o porțiune de teren fără artere din fundul uzinelor 23 August ce cade în raionul Tudor Vladimirescu. Circa 44 Miliițe, o porțiune de teren din fundul uzinelor 23 August.
 În cuprinsul raionului 23 August se află 24 școli elementare, 5 școli medii, 15 unități preșcolare care asigură bunul mers al învățământului, 9 Aisme și 7 Biblioteci Populare contribuie la ridicarea nivelului cultural al maselor.
 Asistența sanitară este asigurată prin 10 dispensare, 5 policlinici de cartier și întreprinderi, 5 dispensare materno-infantile, 2 dispensare T.B.C., 1 dispensar pentru școlari, 8 dispensare anu-veneriene, 2 băi de cartier și 1 creșă.
 Unitățile de Prevederi Sociale sunt repartizate astfel: 2 birouri de Prevederi Sociale, unul în Obor și altul în orașul 30 Decembrie, 13 cămine de zi, 2 cantine de cartier, una în strada Ion Mălorescu Nr. 43 și alta în Șoseaua Pantelimon Nr. 183. În cuprinsul raionului funcționează numeroase unități ale comerțului de Stat repartizate astfel: 12 magazine „Textila”, 12 magazine „Ferometal”, 28 magazine „Alimentara” 6 magazine „Aprozar”, 17 restaurante și bulete de Stat, 4 coletării și alte numeroase unități ale comerțului cooperatist. Pentru buna aprovizionare cu legume, fructe și zarzavat a cetățenilor din raion, funcționează 6 piețe (Obor, Hala Traian, Foișor, Iancușul, 30 Decembrie și Pantelimon).
 PENTRU EVENTUALELE COMPLECTARI ȘI NELAMURIRI ÎN LEGATURA CU PROBLEMA RAIONARILOR CINTORILOR SE POT ADRESA ÎN SCRIS ZIARULUI NOȘTRU, SECȚIA CORESPONDENȚE.