


DA INTELLIGENCE REPORT <small>(Use this form only in accordance with instructions in SR 380-305-5)</small>	CLASSIFICATION <input checked="" type="checkbox"/>	COUNTRY REPORTED ON POLAND	
			DATE OF REPORT 15 May 1958
SUBJECT Town Plans of OPOLE & KATOWICE			
SUMMARY copies of the town plans pertaining to OPOLE entitled: "Plan Miasta OPOLA" and KATOWICE entitled: "Plan Miasta KATOWIC", published by the PANSTWOWE PRZEDSIERIOUSTWO, WYDAWICTW KARTOGRAFICZNYCH, WARSZAWA 1957.			
STAT			
STAT			
<small>NOTE: Reproduction of this document in whole or in part is prohibited, if SECRET or TOP SECRET, except with permission of the issuing office. All requests for authority to reproduce will be directed to the Assistant Chief of Staff, G-2, Department of the Army.</small>	CLASSIFICATION	<small>NOTE: This document contains information affecting the national defense of the United States within the meaning of the Espionage Act, 50 U.S.C. 3 and 32, as amended. Its transmission or the revelation of its contents in any manner to an unauthorized person is prohibited by law.</small>	

DA FORM 1048
1 OCT 58

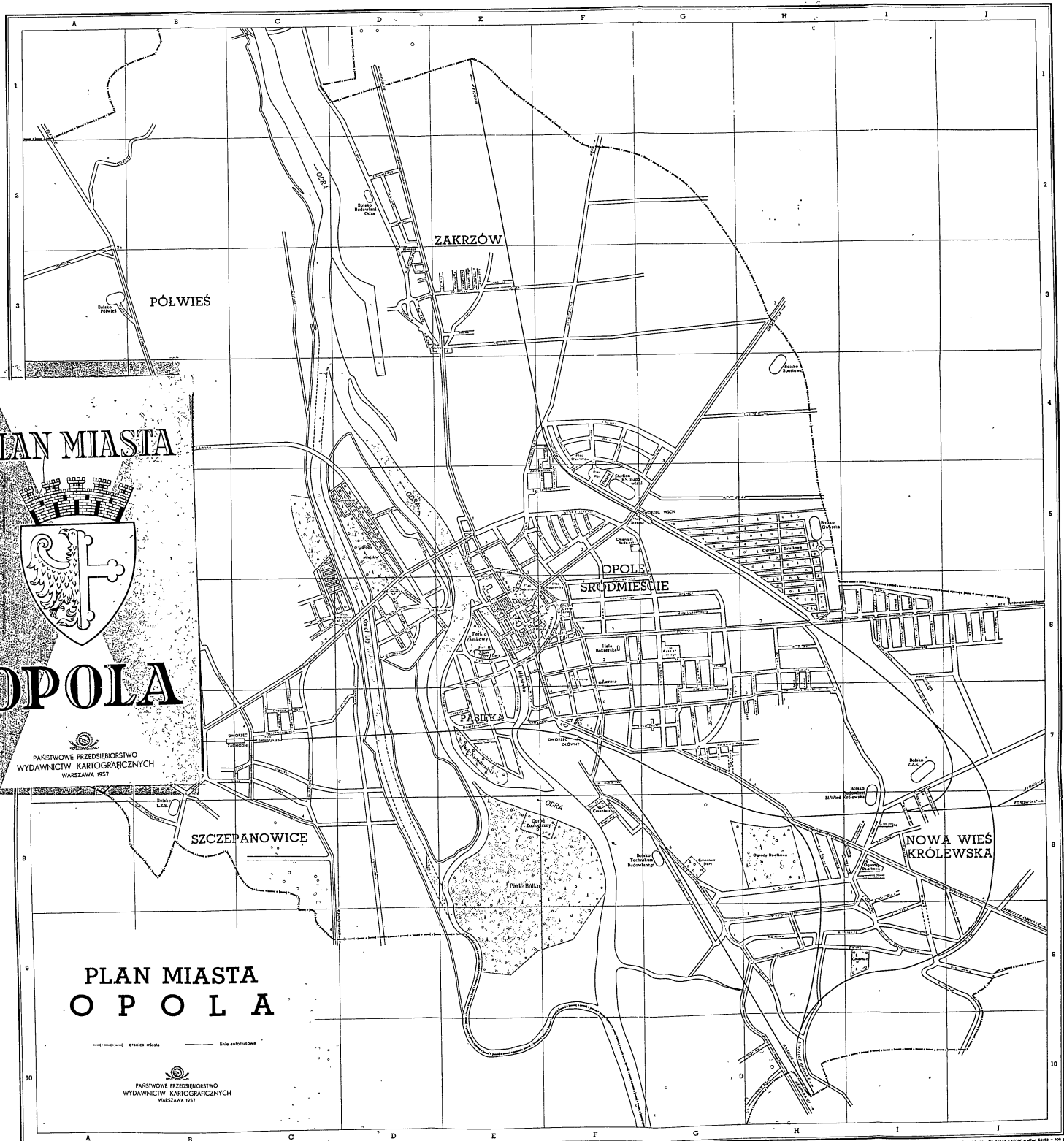
REPLACES OCS FORM 17A, 1 APR 53, WHICH MAY BE USED.
CAUTION — REMOVE PROTECTOR SHEET BEFORE TYPING.



STAT

STAT





PLAN MIASTA



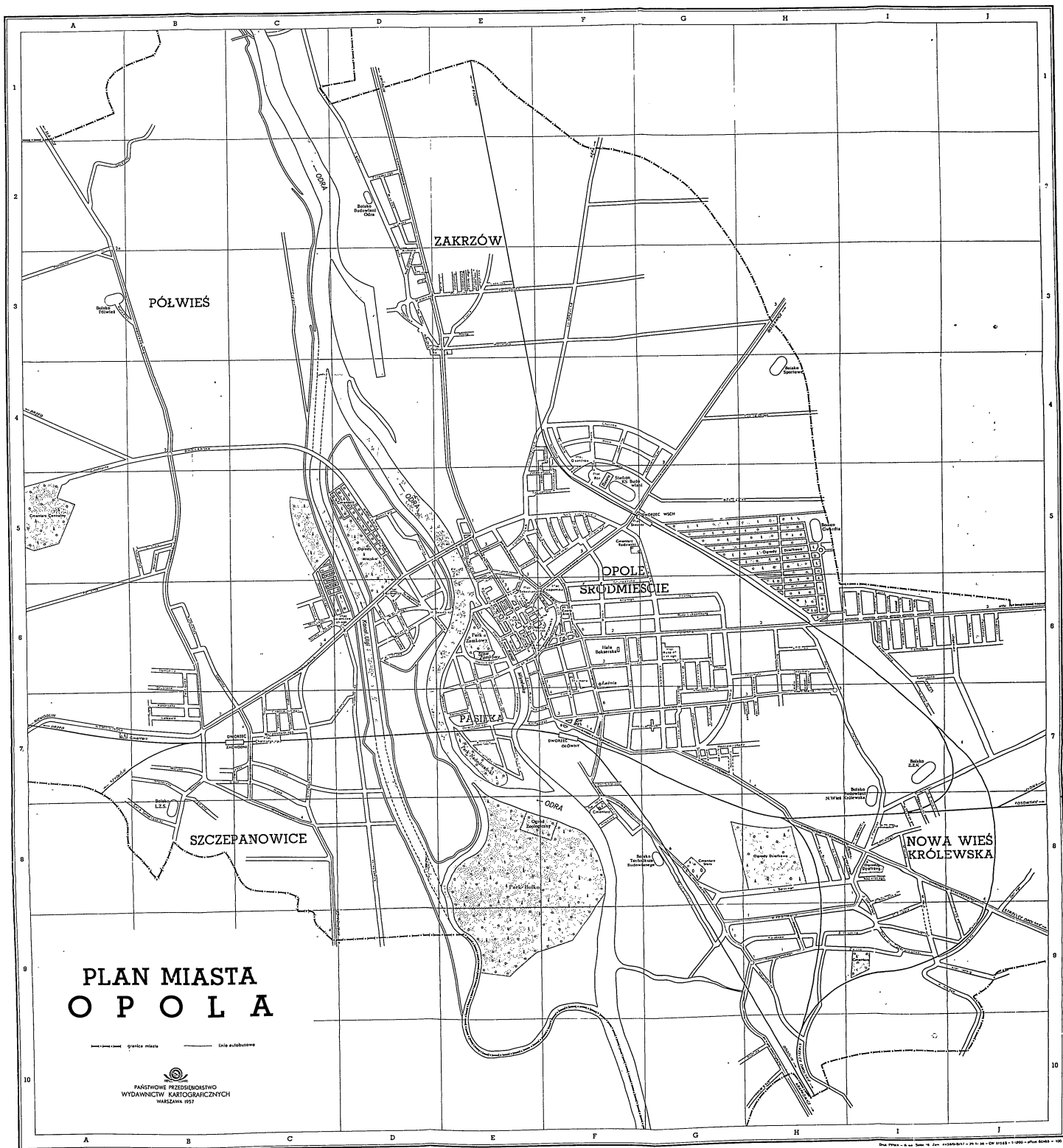
OPOŁA

PAŃSTWOWE PRZEDSIĘBIORSTWO
WYDAWNICTW KARTOGRAFICZNYCH
WARSZAWA 1957

PLAN MIASTA O P O Ł A

— granica miasta — linia autostradowa

PAŃSTWOWE PRZEDSIĘBIORSTWO
WYDAWNICTW KARTOGRAFICZNYCH
WARSZAWA 1957



LINIE AUTOBUSOWE

- 1. Wrocław - Czarnewąska - Ks. Opolskich - Katedralna - Koraszewskiego - Rynek - Pl. Wolności - Krakowska - Armii Ludowej - Obrotów Stalingradu - V Festiwalu - Baglanski - Szczyńskiego - Al. Przejajni (z powrotem) Al. Przejajni - V Festiwalu - Obrotów Stalingradu - Armii Ludowej - Krakowska - Rynek - Księża Opolskich - Czarnewąska - Wrocław

DWORCE

- Dworzec Główny 71 Dworzec Zachodni 7b, 7e Dworzec Wschodni 5f, 5g Dworzec PK.S. 71

HOTELE

- Krakowska 57 Ozimska 7

PLACÓWKI OBISBU

- „Orbis” - Krakowska 31

PLACÓWKI PTTK

- Krakowska 113

TEATRY

- Teatr - 24-go Marca 2 Teatr Lalek - Pl. Czerwonej Armii 1

KINIA

- Bolko - V Festiwalu 41 Klub Oficerski - Katowicka 55 Lelnie - Ozimska 10 M.D.K. - Strzelców Bytomskich 1 M.O. - Katowicka 14 Odra - Ozimska 4 Ogródów - Książka 5a W.D.K. - Strzelców Bytomskich 8 Z.N.T.K. - Rejlana 1

KLUBY I DOMY KULTURY

- Dom Robotnika - Książka Opolskich 33 Klub Fabryczny - Rejlana 1 Klub Oficerski - Katowicka 55 Klub Oficerski - Wrocławskiego 46 M.D.K. - Strzelców Bytomskich 1 W.D.K. - Strzelców Bytomskich 8

MUZEJA

- Państwowe Muzeum - Mały Rynek 5/7

ZABYTKI

- Basta „Na Górze” - Na Walech Ciekłe murów miejskich - Murzelna Kamienice: Gołowicka 2, 10, 12 - Koraszewskiego 7/9 - Przekok 4 - Rynek - Siemkiewicza 9 - Wojciecha 6, 7, 10 Kaplica Sw. Albana - Katedralna Kaplica Sw. Sebastiana - Pl. Sebastiana Kaplica Sw. Wojciecha - Pl. Czerwonej Armii Katedra Sw. Krzysia - Katedralna Kościół N. P. Marii „na Górze” - Mały Rynek Kościół OO. Franciszkanów - Zamkowa Państwowe Muzeum - Mały Rynek 5/7 Wiza Pastowska - Piastowska

PARKI I OGRODY

- Park Bolko 8a, 8f, 8g, 8h Park Zoologiczny 8a, 8f Ogrod Zoologiczny 8a, 8f

STADIONY I BOISKA SPORTOWE

- Stadion K.S. „Budowlani” - Oziska 5f Boiska „Budowlani Nw. Wiesi Królowejka” - Rejlana 7b, 8f Boiska „Budowlani Odra” - Ligoty 2d Boiska „Gwardia” - Mysłowska 5h Boiska „L.Z.S.” - Stawowa 7b, 8b Boiska „Piłkarzy” - Książka 2a Boiska „Sportowe” - Oziska 4b Boiska „Technikum Budowlanego” - Marka z Imielnicy 8g Boiska „Z.Z.K.” - Nowotki 7f Hala Boksarska - Dubosia 6f

RESTAURACJE I BARY

- Restauracja „Bar Ludowy” - Wrocławskiego 38 „Bar Populamy” - Odrowążów 29 „Bolski” - Wypa Błona „Ekspres” - Krakowska 55 „Hotelowa” - Krakowska 57 „Klubowa” - Armii Ludowej 3d „Odra” - 1-go Maja 14 „Opolanka” - Pl. II. Sawickiej 10 „Piastowska” - Piastowska 3

- Restauracja „Pod Przystankiem” - Al. Przejajni 36 „Polanka” - Ozimska 63 „Ratuszowa” - Rynek 12 „Robotnicza” - Armii Ludowej 16 „Silesia” - Rynek 10 „Słaska” - Pl. Kopernika „Trojak” - Niemodlińska 7 „Wypoczynek” - Wrocławskiego 109 „Zgoda” - Ozimska 1 „Złota” - Ozimska 15 Kawiarnia „Julek” - Ozimska 15 „Pajtek” - Książka Opolskich 6 „Parkowa” - Kociuszki, nig Książka „Teatrysta” - Krakowska 33

BARY MIECZNE

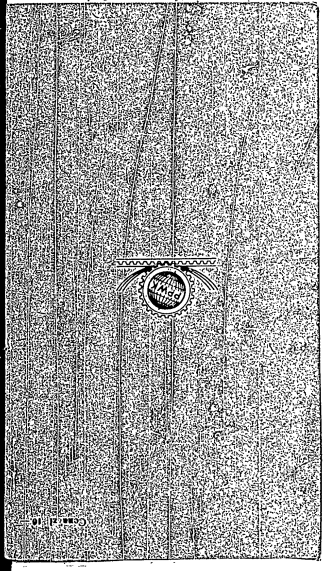
- Bar mieczny „Dworcowy” - Krakowska 59 Bar mieczny „Opolka” - Ozimska 15 Bar mieczny „Smakosz” - Krakowska 21 DJH „Dolkiety” - Krakowska 26 P.D.T. - 1-go Maja 14

SZPITALA

- Szpital Wojewódzki Dalekiego - Pl. Czerwonej Armii 11 Szpital Ginekologiczny - Ozimska 29 Im. Karola Miarki Oddział Chirurgiczny - Kociuski 5i Szpital Wewnętrzny - Pl. Czerwonej Armii 11 Zakład - Kłopot 3

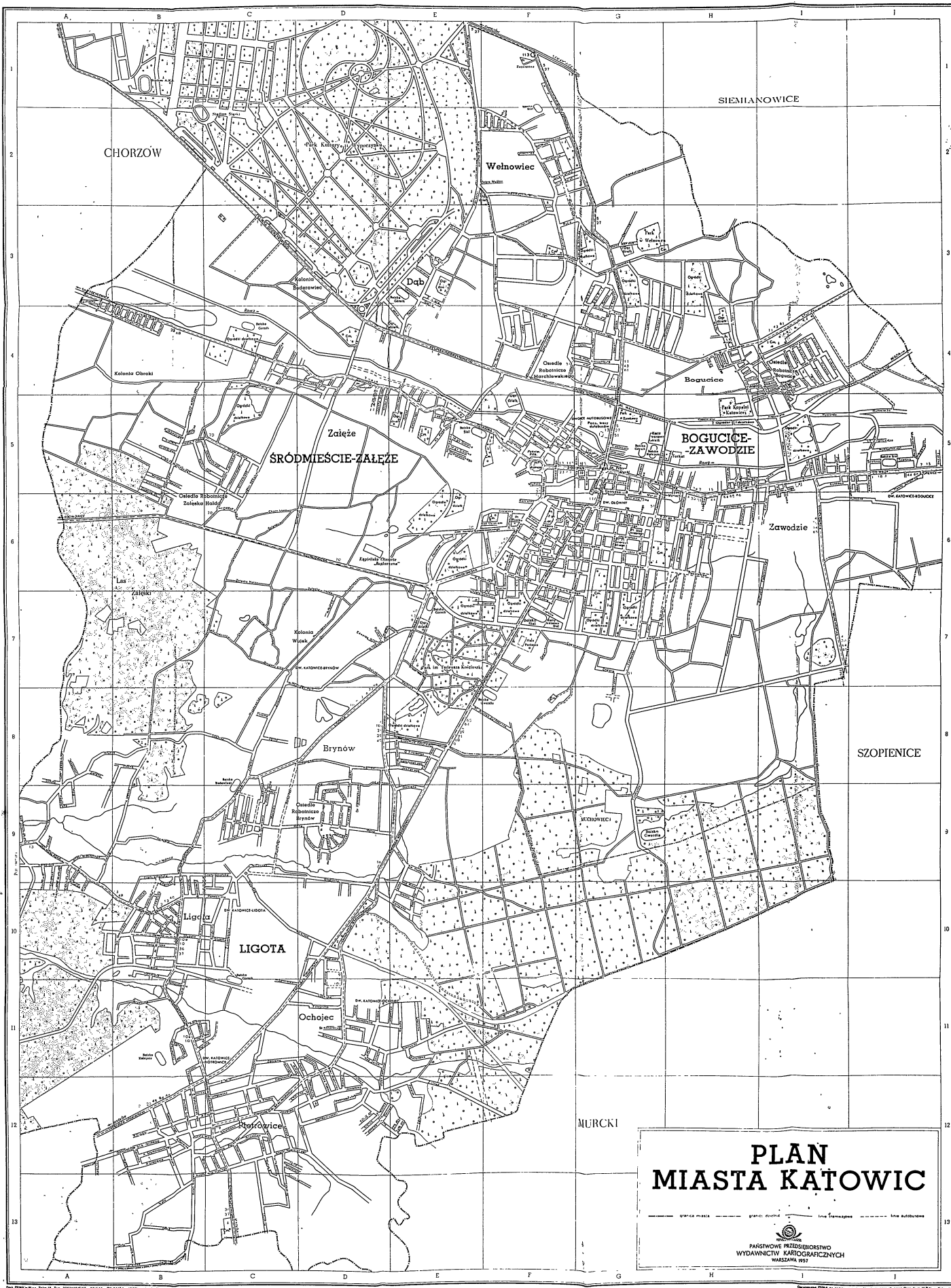
SPIS ULIC

Table with columns A through Z listing street names in various districts. Includes streets like Dąbrowskiego 5f, Długosza 6b, Katowicka 6b, etc.



SPIS ULIC. A table listing streets in various districts (A, B, C, D, E, F, G, H, I, J, K, L, M, N, O, P, Q, R, S, T, U, V, W, X, Y, Z) with columns for street names and their corresponding numbers.

LINE AUTOBUSOWE. A table listing bus routes and stops. It includes route numbers, names, and the specific streets they serve. The table is organized into columns for route details and stop locations.



**PLAN
MIASTA KATOWIC**

——— granice miasta ——— granice dzielnicy ——— granice posesydek ——— granice ulic
 ——— granice posesydek ——— granice posesydek ——— granice posesydek ——— granice posesydek


 PAŃSTWOWE PRZEDSIĘBIORSTWO
 WYDAWNICTWY KARTOGRAFICZNYCH
 WARSZAWA 1957