

Declassified in Part - Sanitized Copy Approved for Release 2013/01/22 :  
CIA-RDP81-01043R001500130006-1


**Page Denied**

STAT

Next 1 Page(s) In Document Denied

Declassified in Part - Sanitized Copy Approved for Release 2013/01/22 :  
CIA-RDP81-01043R001500130006-1


# TATRY



5000  
 0 1 2 3 4 5 6 7 8 9 10  
 Kilometry

- Objekty významné pro kultúru a ľudskú kultúru (historické, umetelcké, prírodovedné a pod.)**
- 1. pamiatka národnej kultúry
  - 2. pamiatka kultúry národnosti
  - 3. pamiatka kultúry národnosti
  - 4. pamiatka kultúry národnosti
  - 5. pamiatka kultúry národnosti
  - 6. pamiatka kultúry národnosti
  - 7. pamiatka kultúry národnosti
  - 8. pamiatka kultúry národnosti
  - 9. pamiatka kultúry národnosti
  - 10. pamiatka kultúry národnosti
  - 11. pamiatka kultúry národnosti
  - 12. pamiatka kultúry národnosti
  - 13. pamiatka kultúry národnosti
  - 14. pamiatka kultúry národnosti
  - 15. pamiatka kultúry národnosti
  - 16. pamiatka kultúry národnosti
  - 17. pamiatka kultúry národnosti
  - 18. pamiatka kultúry národnosti
  - 19. pamiatka kultúry národnosti
  - 20. pamiatka kultúry národnosti
  - 21. pamiatka kultúry národnosti
  - 22. pamiatka kultúry národnosti
  - 23. pamiatka kultúry národnosti
  - 24. pamiatka kultúry národnosti
  - 25. pamiatka kultúry národnosti
  - 26. pamiatka kultúry národnosti
  - 27. pamiatka kultúry národnosti
  - 28. pamiatka kultúry národnosti
  - 29. pamiatka kultúry národnosti
  - 30. pamiatka kultúry národnosti
  - 31. pamiatka kultúry národnosti
  - 32. pamiatka kultúry národnosti
  - 33. pamiatka kultúry národnosti
  - 34. pamiatka kultúry národnosti
  - 35. pamiatka kultúry národnosti
  - 36. pamiatka kultúry národnosti
  - 37. pamiatka kultúry národnosti
  - 38. pamiatka kultúry národnosti
  - 39. pamiatka kultúry národnosti
  - 40. pamiatka kultúry národnosti
  - 41. pamiatka kultúry národnosti
  - 42. pamiatka kultúry národnosti
  - 43. pamiatka kultúry národnosti
  - 44. pamiatka kultúry národnosti
  - 45. pamiatka kultúry národnosti
  - 46. pamiatka kultúry národnosti
  - 47. pamiatka kultúry národnosti
  - 48. pamiatka kultúry národnosti
  - 49. pamiatka kultúry národnosti
  - 50. pamiatka kultúry národnosti

# VYSOKÉ TATRY



<ul style="list-style-type: none"> <li>— Kóšice</li> <li>— Kežmarok</li> <li>— Spišská Belá</li> <li>— Vrbov</li> <li>— Liptovské</li> <li>— Liptovské</li> <li>— Temocice</li> </ul>	<ul style="list-style-type: none"> <li>— Kóšice</li> <li>— Kežmarok</li> <li>— Spišská Belá</li> <li>— Vrbov</li> <li>— Liptovské</li> <li>— Liptovské</li> <li>— Temocice</li> </ul>	<ul style="list-style-type: none"> <li>— Kóšice</li> <li>— Kežmarok</li> <li>— Spišská Belá</li> <li>— Vrbov</li> <li>— Liptovské</li> <li>— Liptovské</li> <li>— Temocice</li> </ul>	<ul style="list-style-type: none"> <li>— Kóšice</li> <li>— Kežmarok</li> <li>— Spišská Belá</li> <li>— Vrbov</li> <li>— Liptovské</li> <li>— Liptovské</li> <li>— Temocice</li> </ul>	<ul style="list-style-type: none"> <li>— Kóšice</li> <li>— Kežmarok</li> <li>— Spišská Belá</li> <li>— Vrbov</li> <li>— Liptovské</li> <li>— Liptovské</li> <li>— Temocice</li> </ul>	<ul style="list-style-type: none"> <li>— Kóšice</li> <li>— Kežmarok</li> <li>— Spišská Belá</li> <li>— Vrbov</li> <li>— Liptovské</li> <li>— Liptovské</li> <li>— Temocice</li> </ul>
---	---	---	---	---	---

Měřítko 1:75 000


Všechna Ústřední měřítka a kartografie  
 ve spolupráci s Ministerstvem Provozu a Vnitřních Věcí  
 Slovenské republiky

Zpracoval a vydal Kartografický a reprodukční ústav v Praze  
 1. vydání 1970

STAT

SOUBOR TURISTICKÝCH MAP

# Vysoké Tatry



ÚSTŘEDNÍ SPRÁVA GEODESIE A KARTOGRAFIE

VYSOKÉ TATRY. Soubor turistických map, Měřítko 1:75 000. Vydala Ústřední správa geodesie a kartografie. Zpracoval a výtiskl Kartografický a reprodukční ústav v Praze. Odpovědný redaktor Václav Greguš. Technický redaktor František Pánek, zeměměřičský inženýr. Spolupracovali: Dr. Vl. Adámec, M. Rajčan, Ing. Vl. Šimo, M. Šitavnický, Obůřka B. Patočka. Turistická náplň schválena Ústředním odborem turistiky ČSTV č. C3-ZK-96/57. Redakční oznávenka 10.6.1957. Tisk 6.7.1957. (231-358.22-6633/57). Vyšlo v srpnu 1957. 1. vydání. ČTEP III/16/57. Náklad 70 000 výtisků (české vydání 35 000 - slovenské vydání 35 000). PA 1.73. VA 2.63. Papír 221-10, 95x120 cm, 100 g/m<sup>2</sup>. Čís. vjzr. 064/1-37. Provedení offset. Daň 5%. D-571 059.

Cena Kčs 6,-