

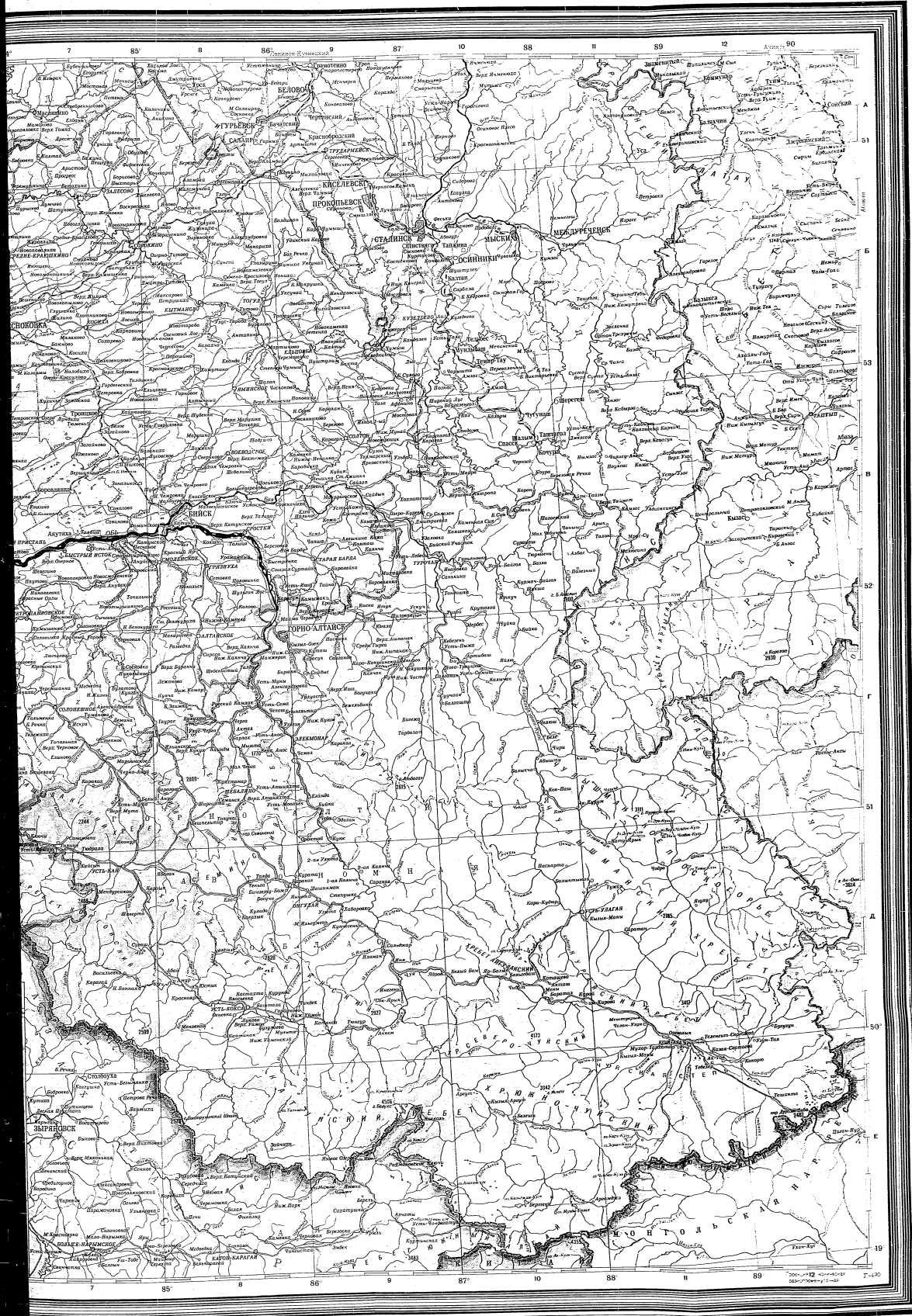
STAT

Page Denied

Next 1 Page(s) In Document Denied

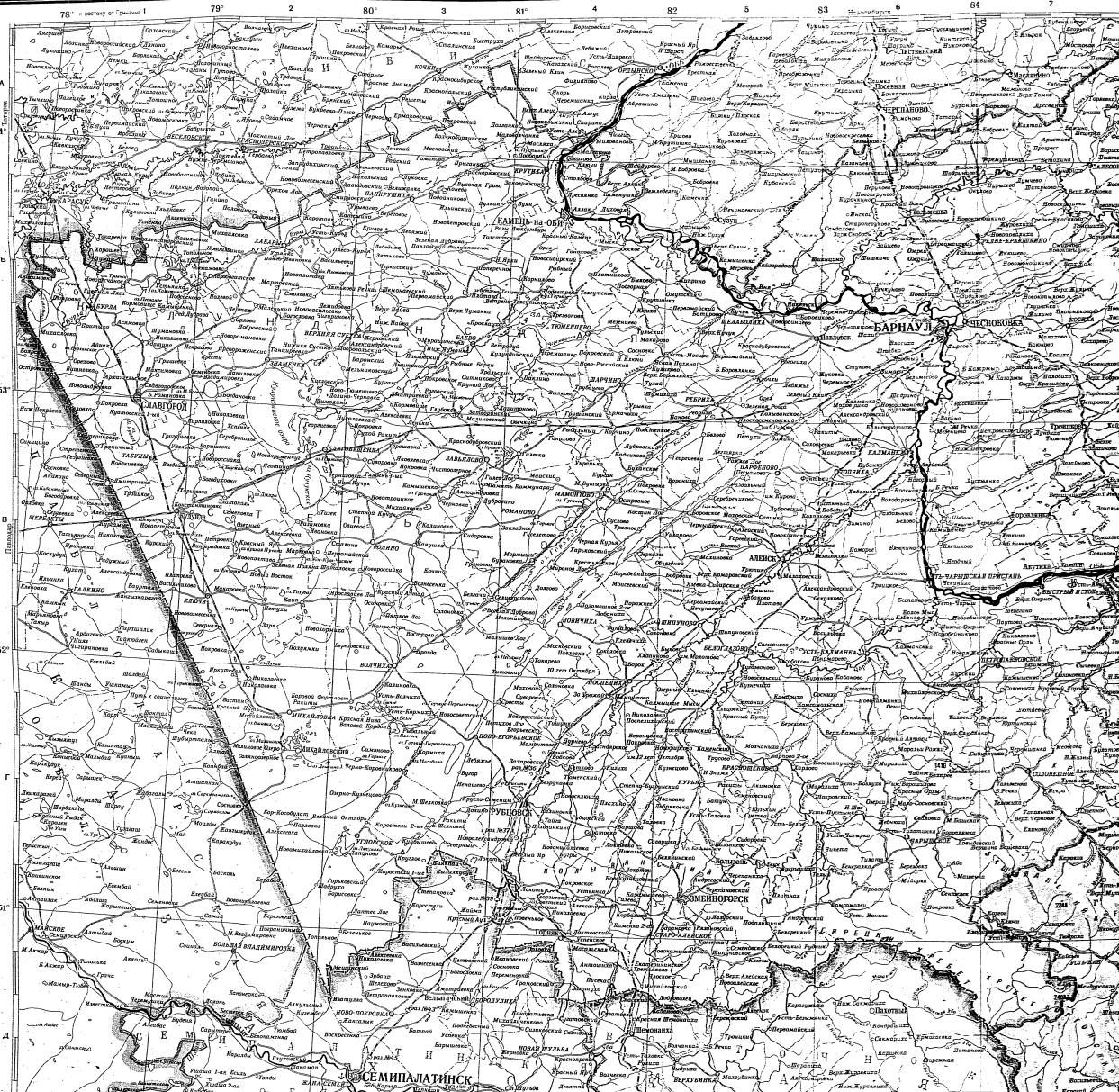
STAT

КРАЙ



Карта составлена Новосибирским филиалом
 Геологического института Академии Наук СССР
 в 1975 г. в масштабе 1:500 000. Проект
 выполнен в соответствии с заданием
 Государственного комитета по картографии
 и геодезии. Автор проекта и составитель
 карты - И.И. Сидоров. Редактор - В.И. Сидорова.
 Карта издана на территории СССР.

АЛТАЙСКИЙ



УСЛОВНЫЕ ЗНАКИ

НАСЕЛЕННЫЕ ПУНКТЫ

БАРНАУЛ — Центр края и области

Центры автономных областей

Центры районов

Центры сельсоветов

БИЙСК — Город краевого и областного значения

АЛЕКСАЙ — Город районного значения

ХАБАРЫ — Населенные пункты сельского типа

ГРАНИЦЫ

государственные

Совская Республика

края и областей

автономных областей

ПУТИ СООБЩЕНИЯ

Железные дороги

Главные автомобильные дороги

Прочие автомобильные дороги

Перевалы

Противни

Снега, проходы и колонны

Лесные

Осадки высот и ледовые тор

Масштаб 1:1 000 000

В основном сантиметры 10 миллиметров

км 0 10 20 30 40 50 60 70 км

АДМИНИСТРАТИВНОЕ ДЕЛЕНИЕ АЛТАЙСКОГО КРАЯ

Центр: Барнаул

№	Наименование районов	Центры районов	№	Наименование районов	Центры районов
1	Алейский	г. Алейск	31	Славгородский	г. Славгород
2	Алтайский	г. Барнаул	32	Сургутский	г. Сургут
3	Бийский	г. Бийск	33	Тальменский	г. Тальменка
4	Восточный	г. Ново-Алтайск	34	Усть-Алтайский	г. Усть-Алтайск
5	Вурьяновский	г. Вурьяно-Искитин	35	Харовский	г. Харовск
6	Завьяловский	г. Завьялов	36	Чарынский	г. Чары
7	Земанский	г. Земан	37	Черный Искитин	г. Черный Искитин
8	Камновский	г. Камнов	38	Шибирский	г. Шибирск
9	Канонизовский	г. Канонизово	39	Эмшинский	г. Эмша
10	Киселевский	г. Киселево	40	Якутский	г. Якутск
11	Ключевский	г. Ключи	41	Якутский	г. Якутск
12	Колыванский	г. Колывань	42	Якутский	г. Якутск
13	Копельский	г. Копель	43	Якутский	г. Якутск
14	Кривошеинский	г. Кривошеино	44	Якутский	г. Якутск
15	Курчатовский	г. Курчатов	45	Якутский	г. Якутск
16	Кулундский	г. Кулунда	46	Якутский	г. Якутск
17	Курчатовский	г. Курчатов	47	Якутский	г. Якутск
18	Курчатовский	г. Курчатов	48	Якутский	г. Якутск
19	Курчатовский	г. Курчатов	49	Якутский	г. Якутск
20	Курчатовский	г. Курчатов	50	Якутский	г. Якутск
21	Курчатовский	г. Курчатов	51	Якутский	г. Якутск
22	Курчатовский	г. Курчатов	52	Якутский	г. Якутск
23	Курчатовский	г. Курчатов	53	Якутский	г. Якутск
24	Курчатовский	г. Курчатов	54	Якутский	г. Якутск
25	Курчатовский	г. Курчатов	55	Якутский	г. Якутск
26	Курчатовский	г. Курчатов	56	Якутский	г. Якутск
27	Курчатовский	г. Курчатов	57	Якутский	г. Якутск
28	Курчатовский	г. Курчатов	58	Якутский	г. Якутск
29	Курчатовский	г. Курчатов	59	Якутский	г. Якутск
30	Курчатовский	г. Курчатов	60	Якутский	г. Якутск

ГЕОГРАФИЧЕСКАЯ АБСТРАКЦИЯ

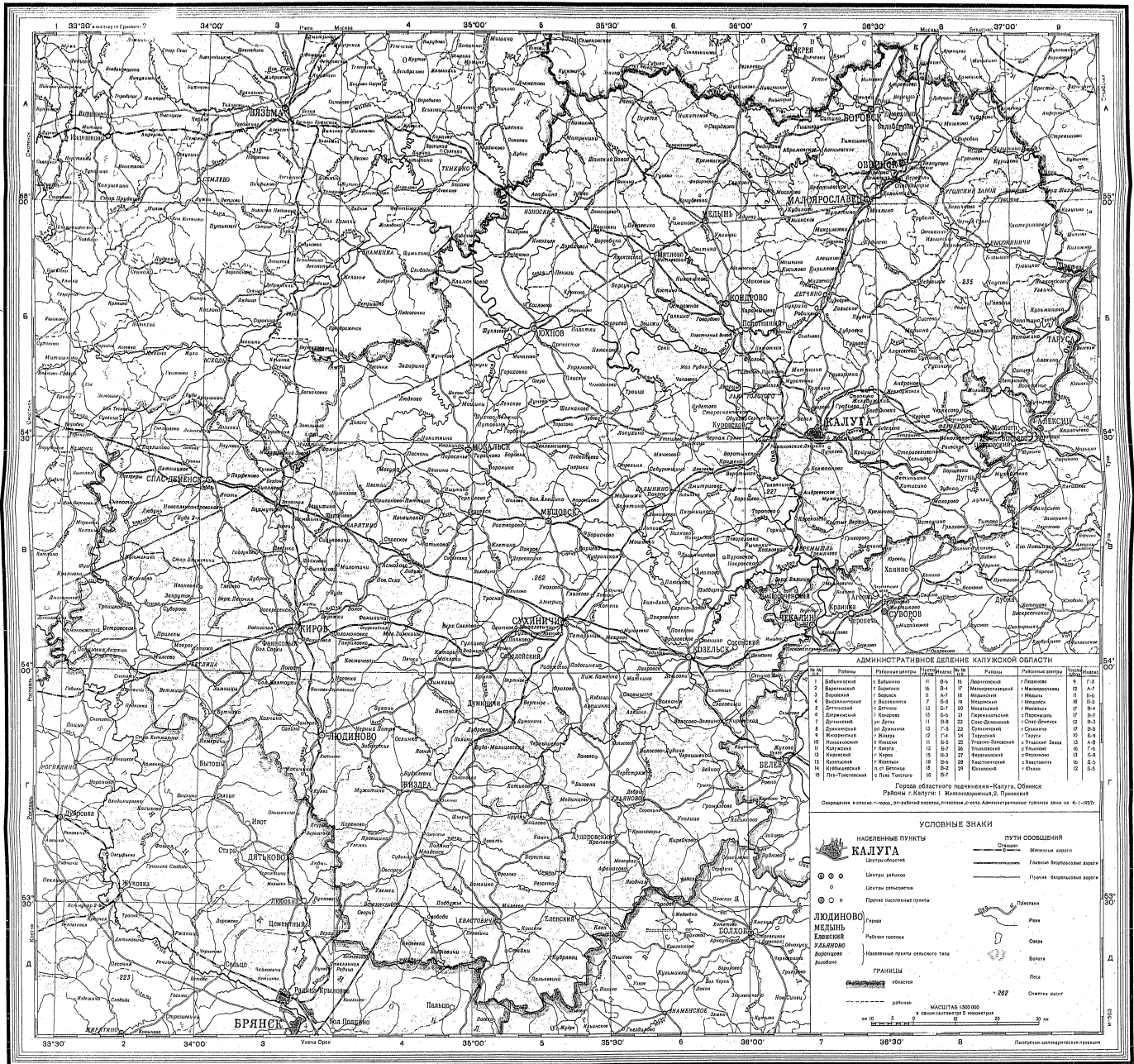
Центр: Барнаул

№	Наименование районов	Центры районов	№	Наименование районов	Центры районов
61	Курчатовский	г. Курчатов	71	Курчатовский	г. Курчатов
62	Курчатовский	г. Курчатов	72	Курчатовский	г. Курчатов
63	Курчатовский	г. Курчатов	73	Курчатовский	г. Курчатов
64	Курчатовский	г. Курчатов	74	Курчатовский	г. Курчатов
65	Курчатовский	г. Курчатов	75	Курчатовский	г. Курчатов
66	Курчатовский	г. Курчатов	76	Курчатовский	г. Курчатов
67	Курчатовский	г. Курчатов	77	Курчатовский	г. Курчатов
68	Курчатовский	г. Курчатов	78	Курчатовский	г. Курчатов
69	Курчатовский	г. Курчатов	79	Курчатовский	г. Курчатов
70	Курчатовский	г. Курчатов	80	Курчатовский	г. Курчатов

БАРНАУЛ, БИЙСК, ЗМЕИНОГОРСК, КАМЕНЬ-НА-ОБИ, КУРЧАТОВСКИЙ, СЛАВГОРОДСКИЙ, ГОРНО-АЛТАЙСКИЙ

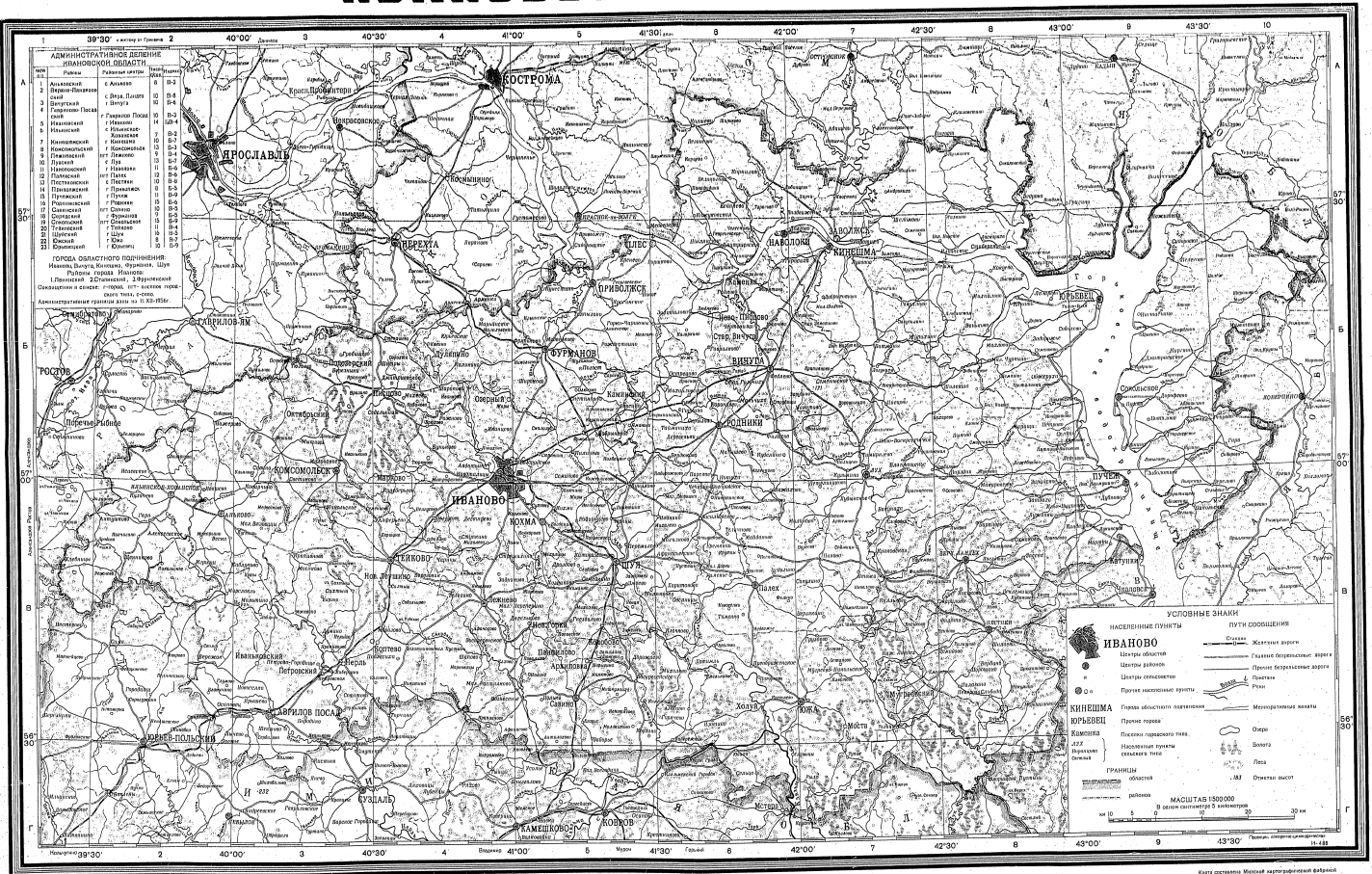
Положение административных границ дано по состоянию на 1.1.1957 г.

КАЛУЖСКАЯ ОБЛАСТЬ



Изд. № 2 - to Dispatch No 8-174-57
 Office: CARMA, American Embassy Moscow

ИВАНОВСКАЯ ОБЛАСТЬ

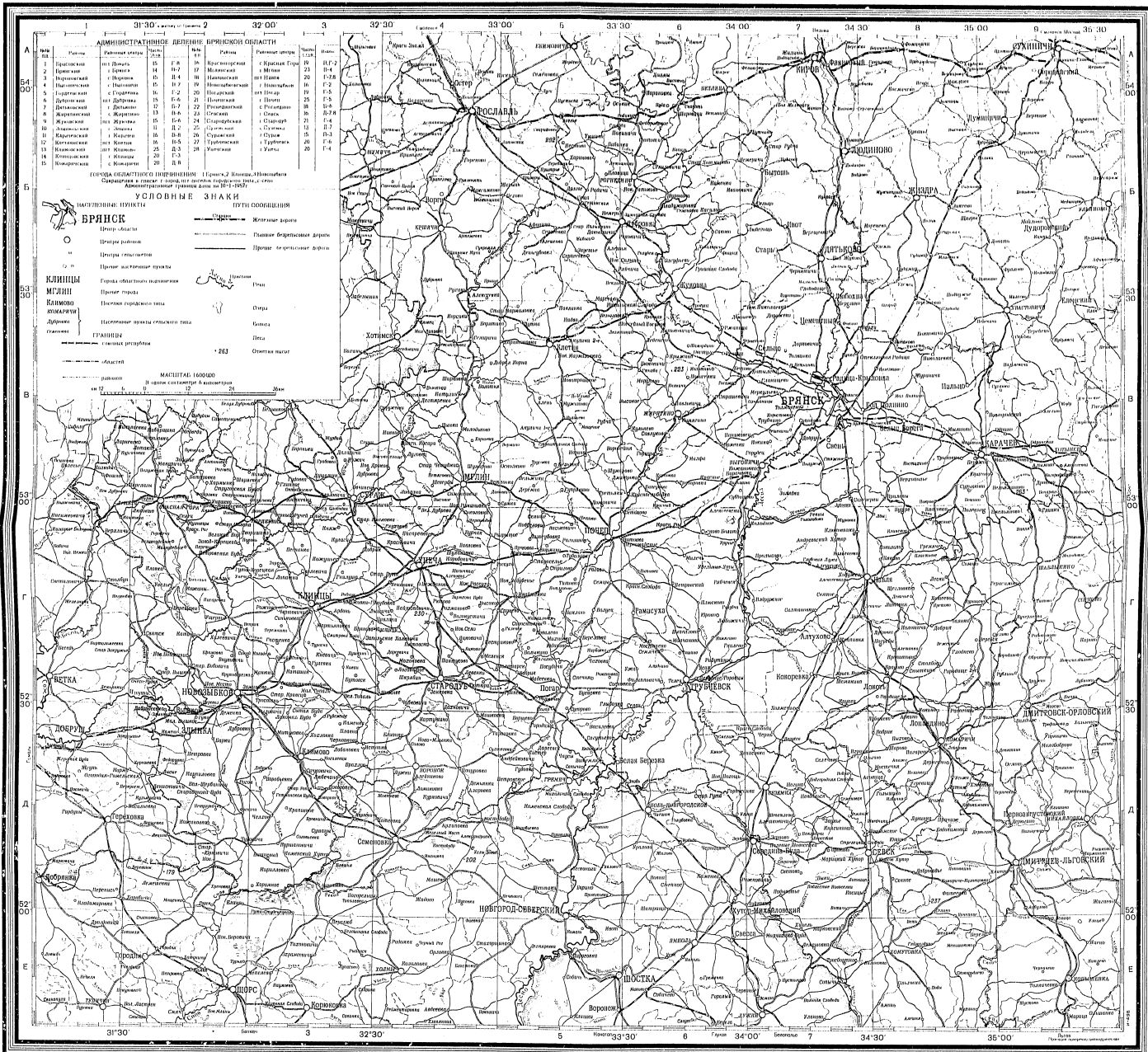


Госплан управления геодезии и картографии
 ИВАНОВСКОЕ ЦУ
 Москва
 1944

Инст. № 34
 Dispatch No. R-1944-57

Office: American Embassy, Moscow, U.S.S.R.

БРЯНСКАЯ ОБЛАСТЬ

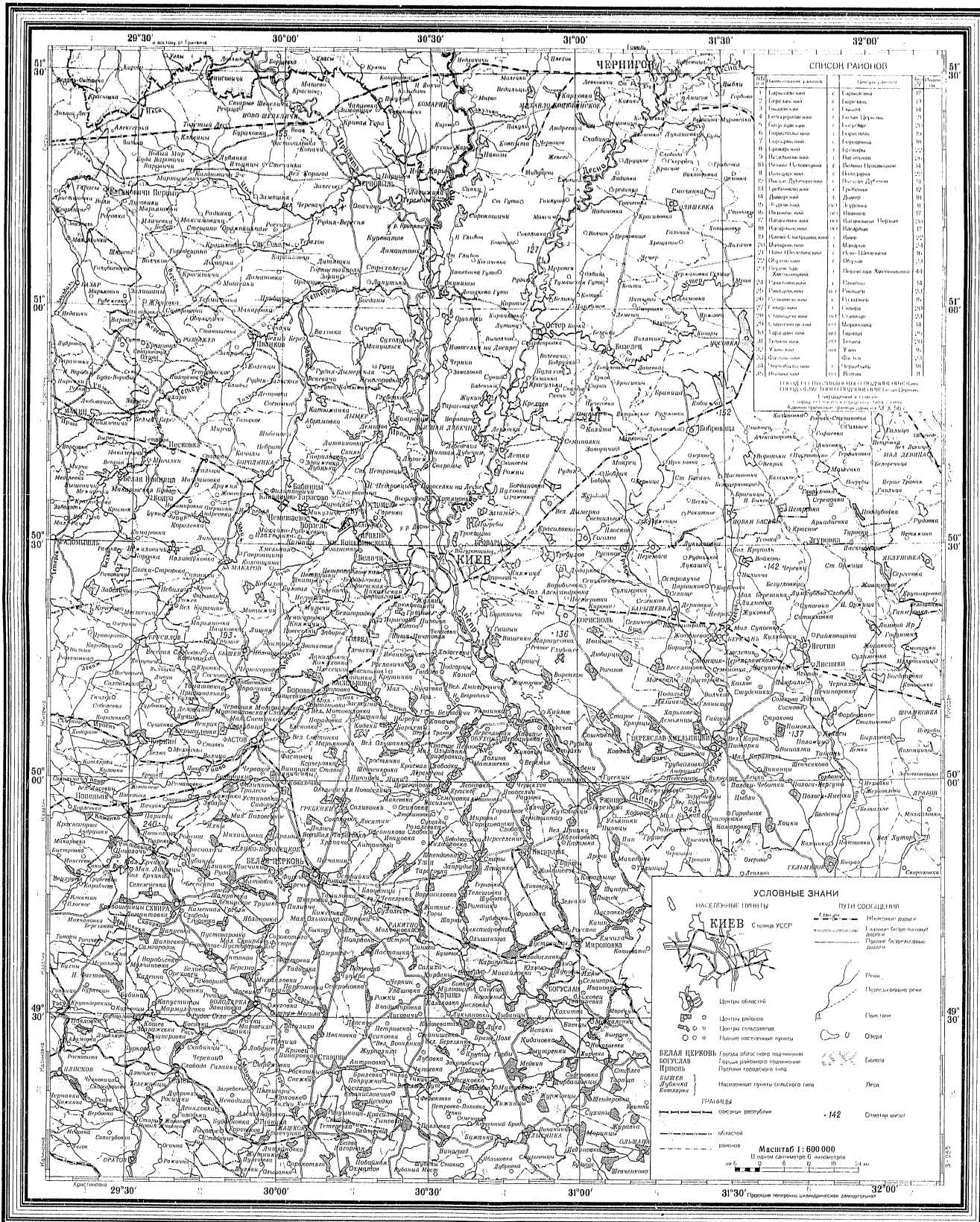


Госплан управления экономики и картографии
ИД ССРС
Москва
1967.

Incl file H 4
Dispatch No. R-194-57
Dated: American Embassy, Moscow, U.S.S.R.

Историческая карта составлена в 1967 г. в ИД ССРС
в 1967 г. и издана в 1967 г.
Рисована ИД ССРС
Печатня в Москве, 2010-1952, Формат 400х543
Объем 1 шт. Масса 8035 1-0248/Тираж 1300
Московская картографическая фабрика ГИИ
Изд. № 396/1967.

КИЕВСКАЯ ОБЛАСТЬ



СПИСОК РАЙОНОВ

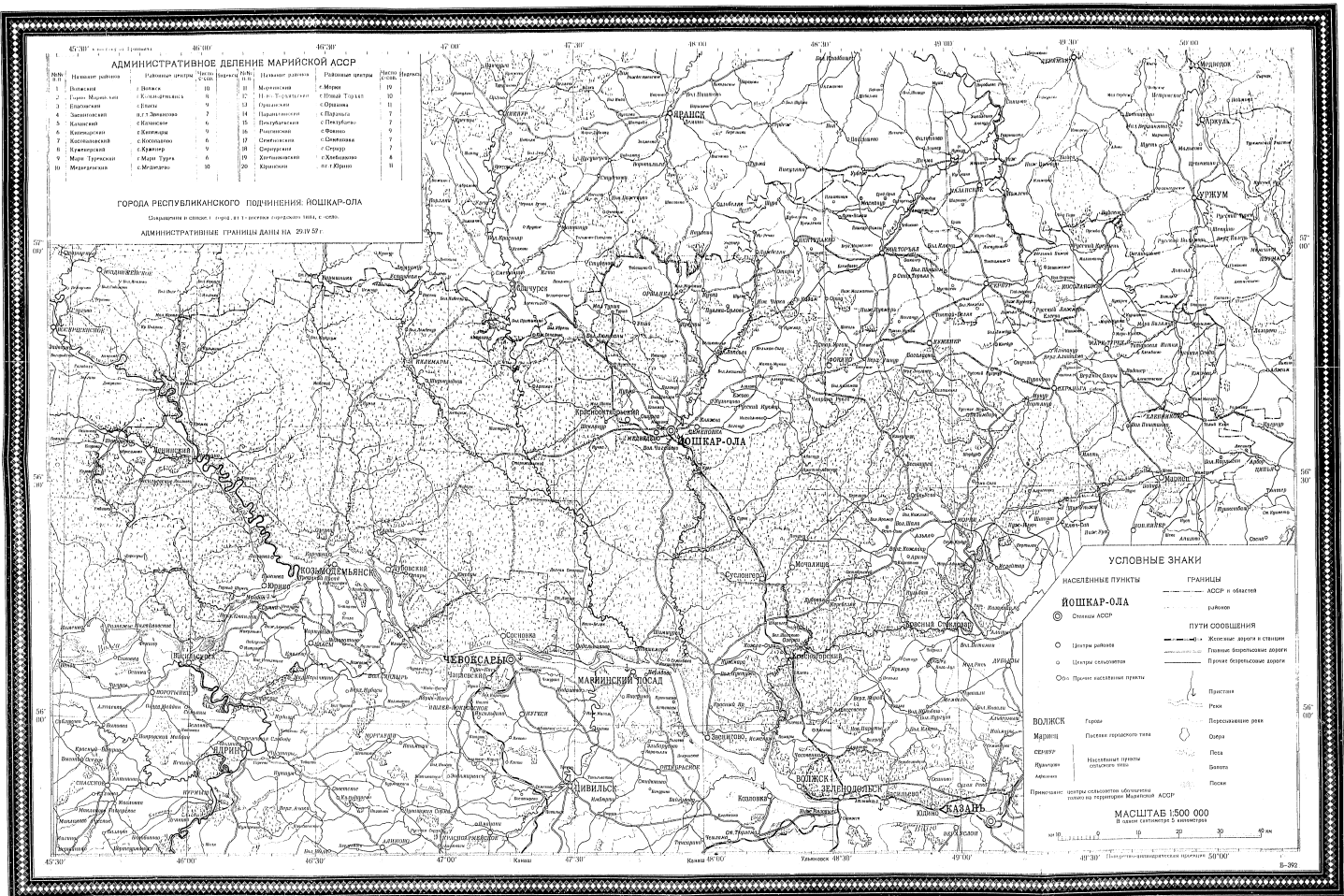
№	Наименование района	Прочее название	№
1	Барышевский	с. Барышево	17
2	Бориспольский	с. Борисполь	18
3	Броварский	с. Бровары	19
4	Букиевский	с. Букиев	20
5	Городищенский	с. Городище	21
6	Звенигородский	с. Звенигород	22
7	Золотоніський	с. Золотоноша	23
8	Житомирский	с. Житомир	24
9	Каменский	с. Каменка	25
10	Киевский	с. Киев	26
11	Кировоградский	с. Кировоград	27
12	Кишиневский	с. Кишинев	28
13	Львовский	с. Львов	29
14	Макаровский	с. Макаров	30
15	Миргородский	с. Миргород	31
16	Новобухарестский	с. Новобухарест	32
17	Новобельский	с. Новобелье	33
18	Новокиевский	с. Новокиев	34
19	Новопетровский	с. Новопетров	35
20	Новоушицкий	с. Новоушице	36
21	Полтавский	с. Полтава	37
22	Ровнопольский	с. Ровнополье	38
23	Славгородский	с. Славгород	39
24	Тернопольский	с. Тернополь	40
25	Уманский	с. Умань	41
26	Хмельницкий	с. Хмельницкий	42
27	Хорольский	с. Хоролы	43
28	Черкаский	с. Черкассы	44
29	Черкасский	с. Черкассы	45
30	Черкаский	с. Черкассы	46
31	Черкаский	с. Черкассы	47
32	Черкаский	с. Черкассы	48
33	Черкаский	с. Черкассы	49
34	Черкаский	с. Черкассы	50
35	Черкаский	с. Черкассы	51
36	Черкаский	с. Черкассы	52
37	Черкаский	с. Черкассы	53
38	Черкаский	с. Черкассы	54
39	Черкаский	с. Черкассы	55
40	Черкаский	с. Черкассы	56
41	Черкаский	с. Черкассы	57
42	Черкаский	с. Черкассы	58
43	Черкаский	с. Черкассы	59
44	Черкаский	с. Черкассы	60

Главное управление геодезии и картографии ИВД СССР
 Москва
 1967 г.

Incl. No. 65 to Dispatch No. R-144-57
 Office: O-113A, American Embassy, Moscow, U.S.S.R.

Карта составлена Исполкомом «Картографический фабрика ГИИ»
 Рязань (Масштаб 1:500 000)
 Подписана в печать 19.11.1957 г.
 Формат листа 60х50. Объем 1 л.
 Т-024.34. Заказ П-465. Тираж 10 000 экз.
 Киевская картографическая фабрика ГУИИ
 Киев карта 2 1967 15 см.

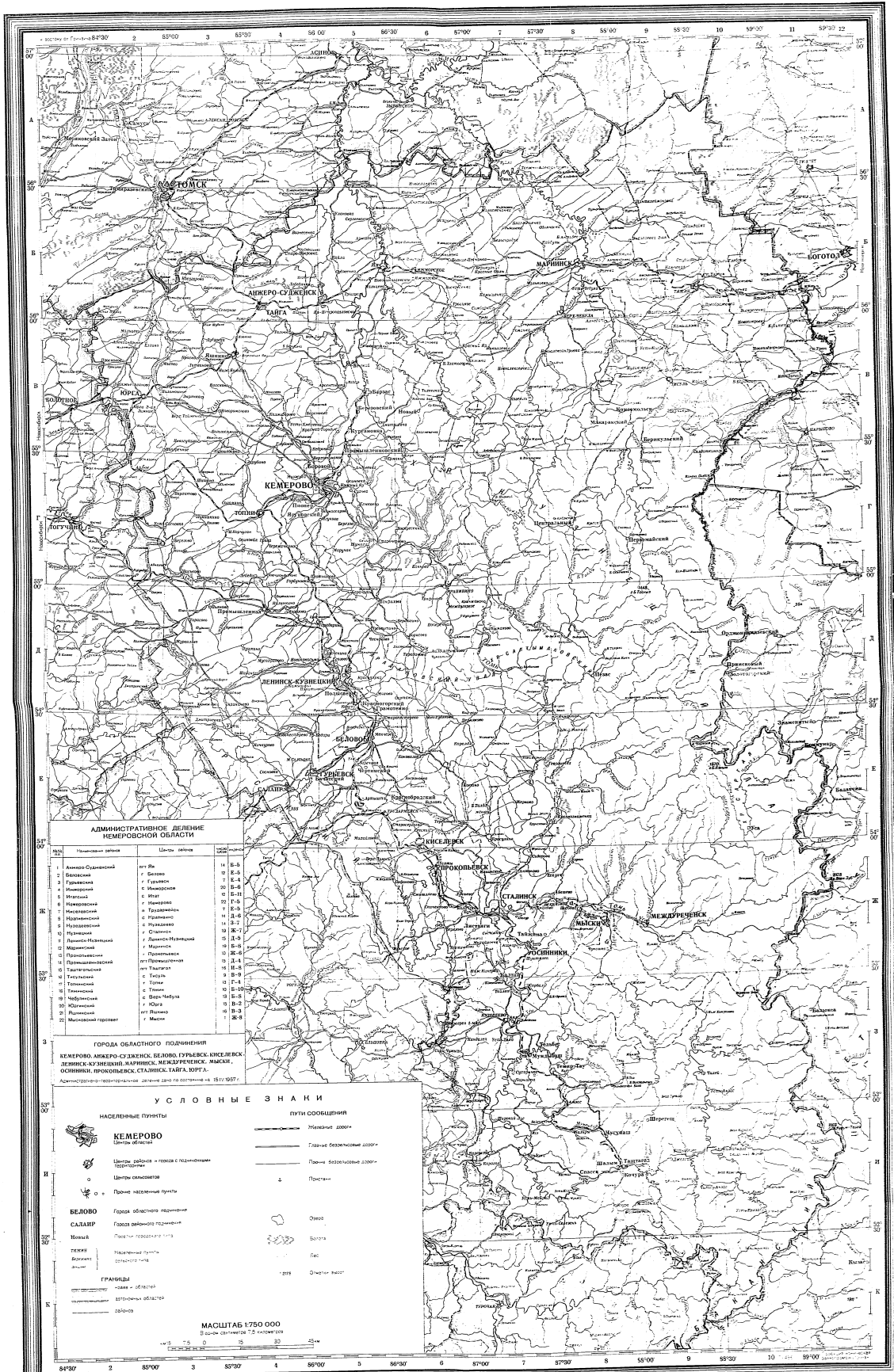
МАРИЙСКАЯ АССР



Главное управление геодезии и картографии
 МВЛ СССР
 Москва 1957 г.
 Incl. No. 74 Dispatch No. R-19K-57
 Office: ...

Карты составлены Российской картографической фабрикой ГРТИ
 в 1954 г. и исправлены в 1957 г.
 Редакция: Г.И.С.С.
 Подписана в печать 29.09.57 г. Формат бумаги 560x700 мм.
 Тираж: 2000 экз. Заказ: 0000
 Российская картографическая фабрика ГРТИ. Центр карты: 54°10'N

КЕМЕРОВСКАЯ ОБЛАСТЬ



АДМИНИСТРАТИВНОЕ ДЕЛЕНИЕ КЕМЕРОВСКОЙ ОБЛАСТИ

№ п/п	Наименование района	Центр района	Площадь (кв. км)
1	Александровский	г. Иле	14 8-8
2	Беловский	г. Белово	0 2-8
3	Гурьевский	г. Гурьевск	0 4-8
4	Киселевский	г. Киселевск	30 1-4
5	Кемеровский	г. Кемерово	144
6	Маскинский	г. Маскино	0 1-8
7	Михалинский	г. Михайловск	1 2-9
8	Новоселицкий	г. Ново-Селище	0 2-7
9	Орловский	г. Орловск	0 2-8
10	Проходковский	г. Проходковский	15 2-9
11	Славянский	г. Славянск	0 2-8
12	Суровский	г. Сурово	0 2-8
13	Таштагольский	г. Таштагол	0 2-4
14	Тисульский	г. Тисуль	0 2-8
15	Тяжинский	г. Тяжино	0 2-8
16	Чулымский	г. Чулым	0 2-8
17	Шарьковский	г. Шарьковский	0 2-8
18	Южский	г. Южский	0 2-8
19	Якутский	г. Якутск	0 2-8
20	Якутский горный	г. Мыски	0 2-8

ГОРОДА ОБЛАСТНОГО ПОДЧИНЕНИЯ
 КЕМЕРОВО, АНЖЕРО-СУДЖЕНСКИЙ, БЕЛОВО, ГУРЬЕВСКИЙ, КИСЕЛЕВСКИЙ,
 ЛЕНИНСКИЙ-КУЗНЕЦКИЙ, МАРЬИНСКИЙ, МЕЖДУРЕЧЕНСКИЙ, МЯСКИНСКИЙ,
 ОСИПОВИЧЕВСКИЙ, СТАВРОПОЛЬСКИЙ, ТАБАНОВСКИЙ.
 Административно-территориальное деление дано по состоянию на 15.11.1957.

УСЛОВНЫЕ ЗНАКИ

НАСЕЛЕННЫЕ ПУНКТЫ

КЕМЕРОВО
 Центр области - город областного подчинения
 Центры районов
 Другие населенные пункты

БЕЛОВО
 Город областного подчинения

САЛАЙ
 Город областного подчинения

НОВЫЙ
 Пункт городского типа

ПЕНО
 Населенный пункт областного подчинения

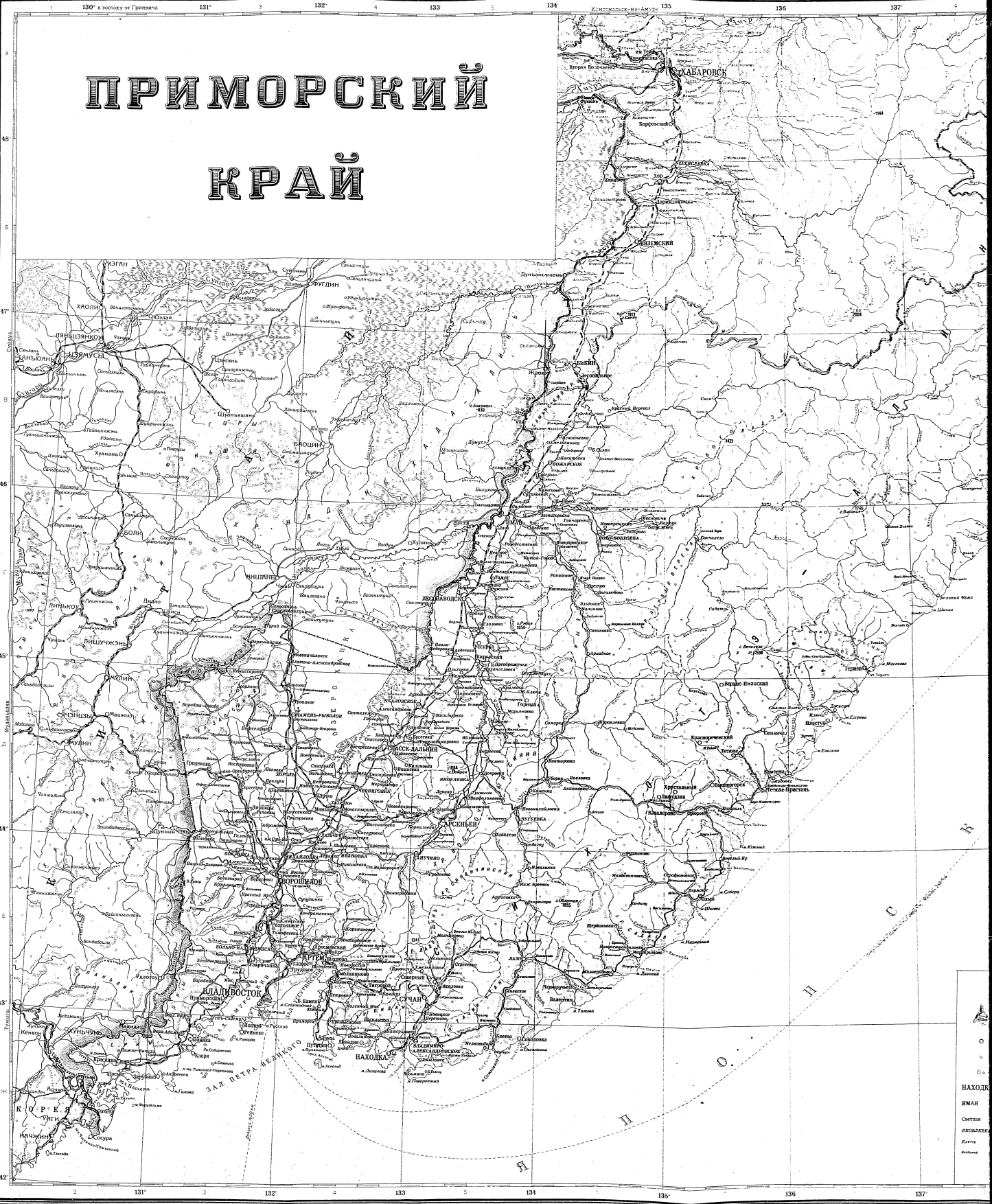
ГРАНИЦЫ
 - меж-областные
 - республиканские

МАШШТАБ 1:750 000
 В один сантиметр 7,5 километров

Главное управление геодезии и картографии
МВД СССР
 Москва
 1957 г. R-194-57
 Office: OAS/IA, American Embassy, Moscow, U.S.S.R.

Издательство "Недра" Ленинград
 1957 г. 271.000 экз.
 Цена 1 руб. 50 коп.

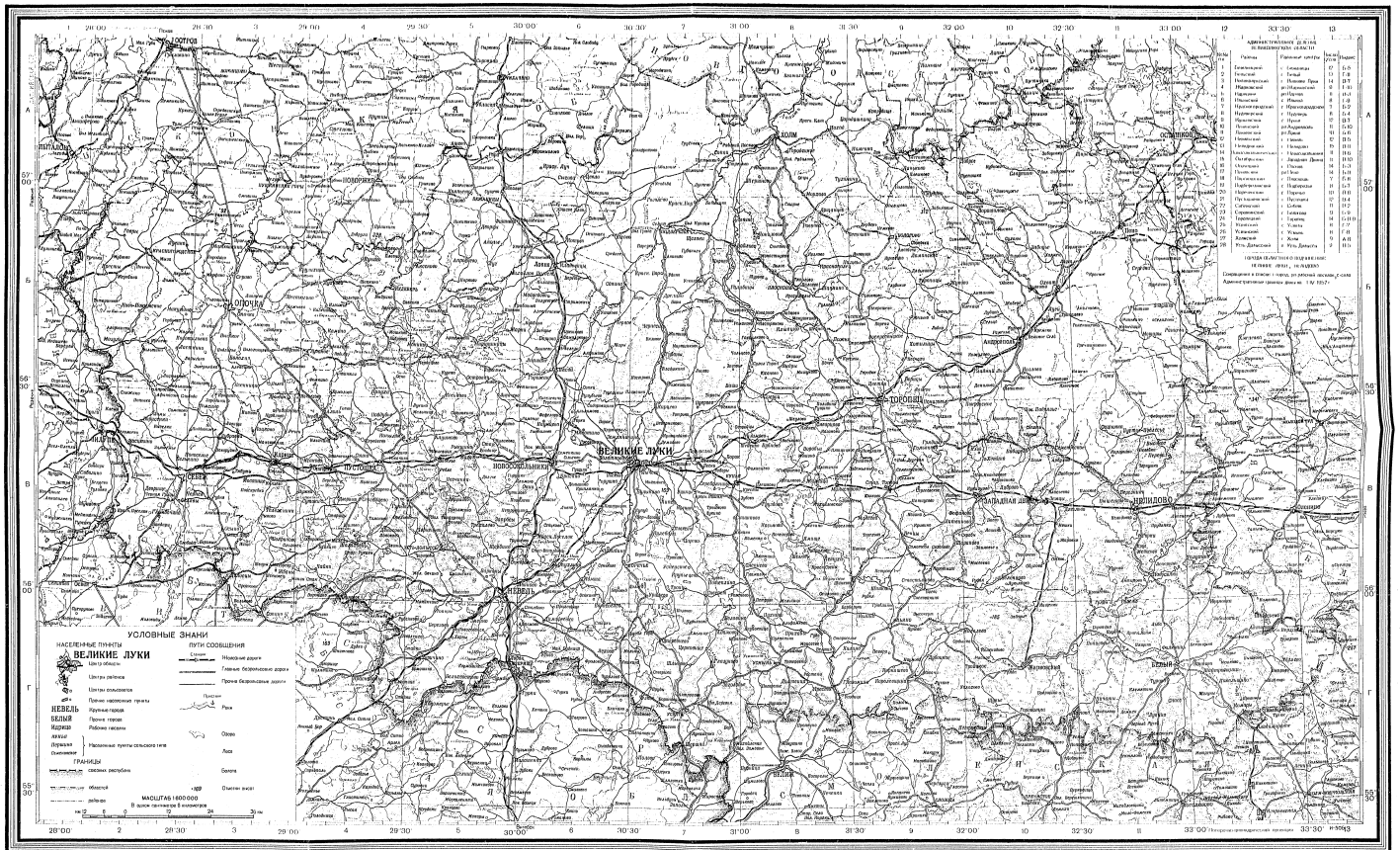
ПРИМОРСКИЙ КРАЙ



Главное управление геодезии и картографии
МВД СССР
Москва
1957 г.

Incl No 8 to Dispatch No R-194-57
Office: OARMA, American Embassy, Moscow, USSR

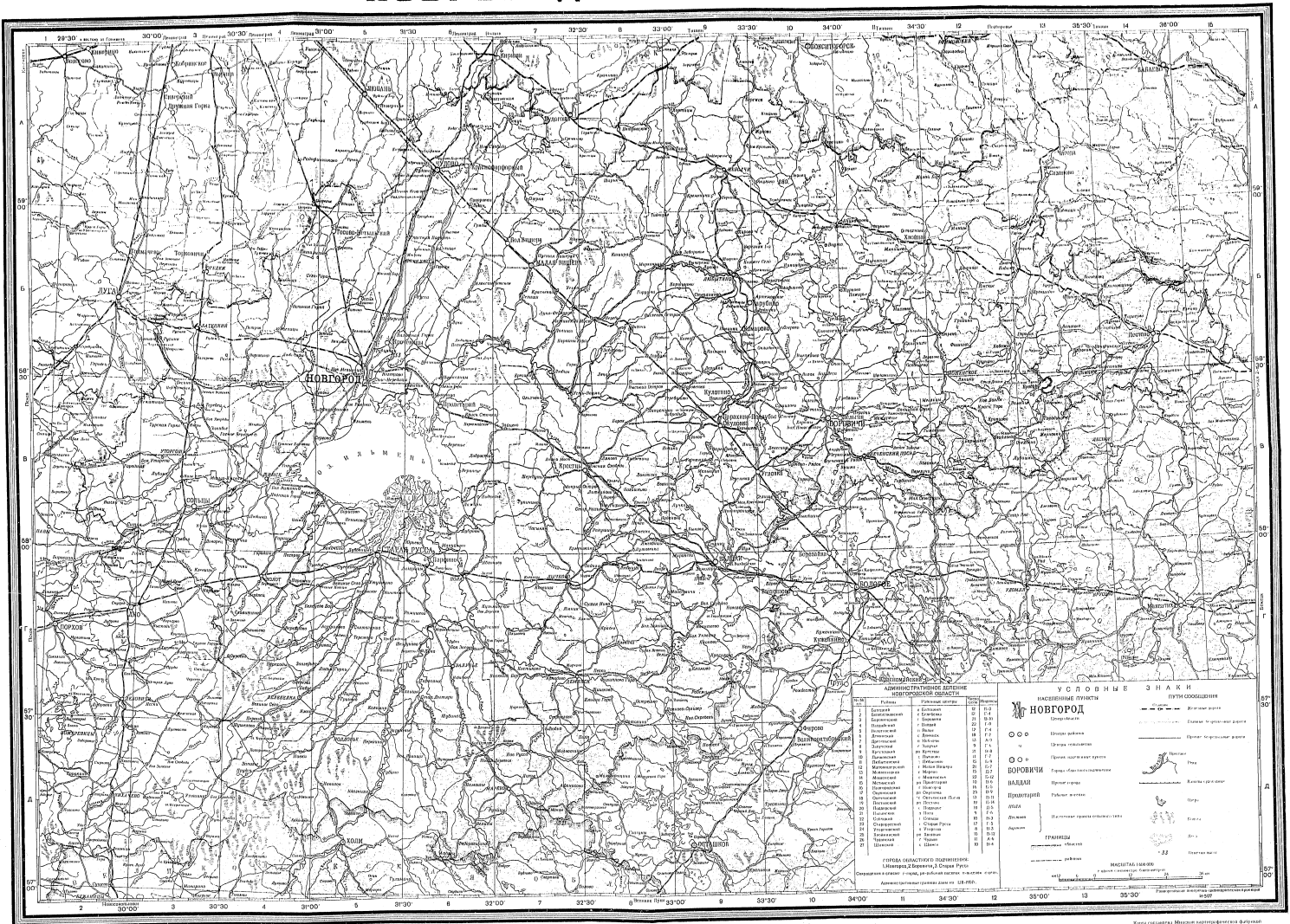
ВЕЛИКОЛУКСКАЯ ОБЛАСТЬ



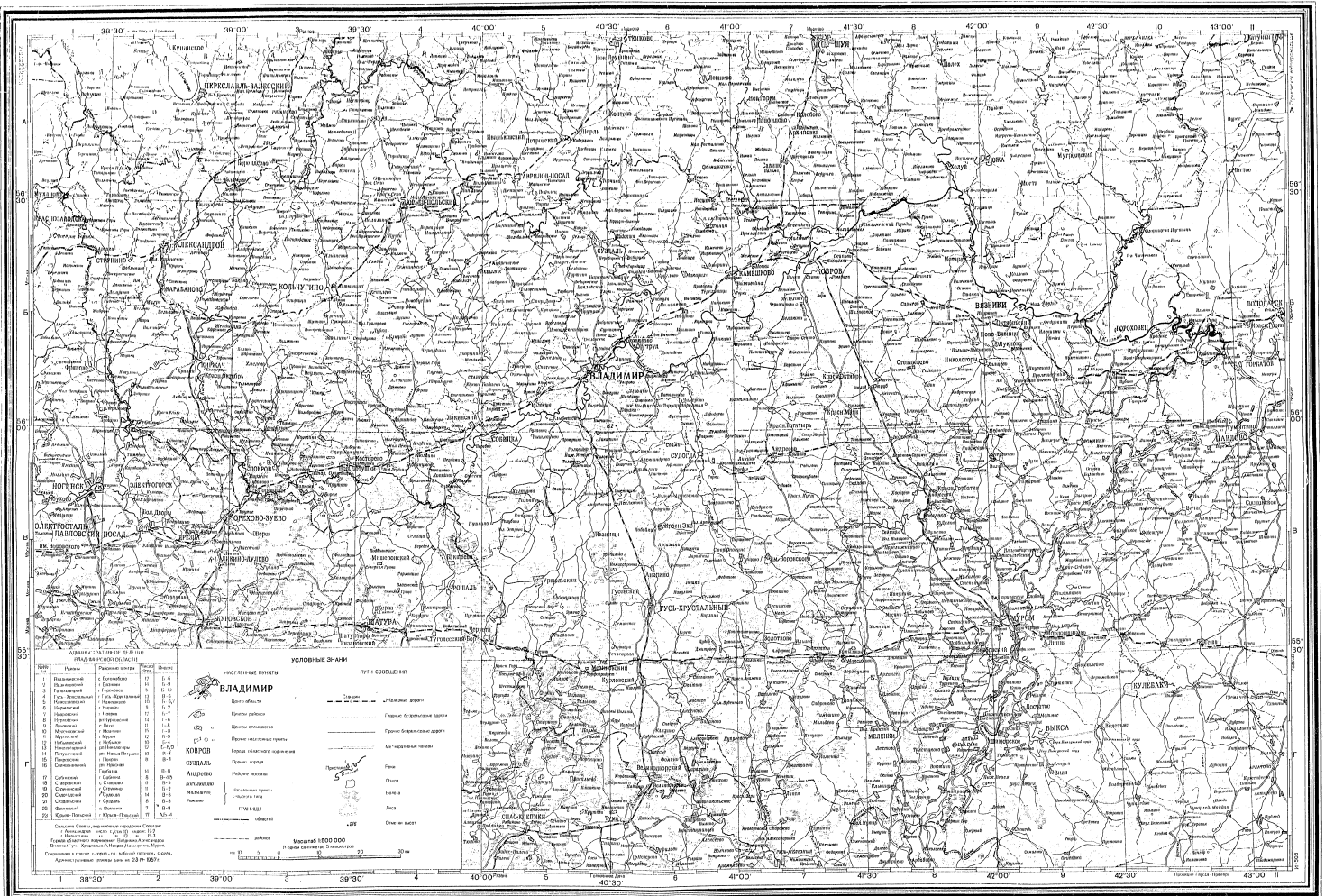
Генштаб СССР
 Масштаб 1:100 000
 Изд. № 102
 Москва
 Издательство «Воениздат»
 Москва, 1988 г.

Копия отпечатана в Военно-инженерной школе
 в Ленинграде в 1950 г.
 Издательство ВСОЗ
 Ленинград, 1950 г.
 Номер 102
 Тираж 1000
 Москва, 1988 г.

НОВГОРОДСКАЯ ОБЛАСТЬ



ВЛАДИМИРСКАЯ ОБЛАСТЬ

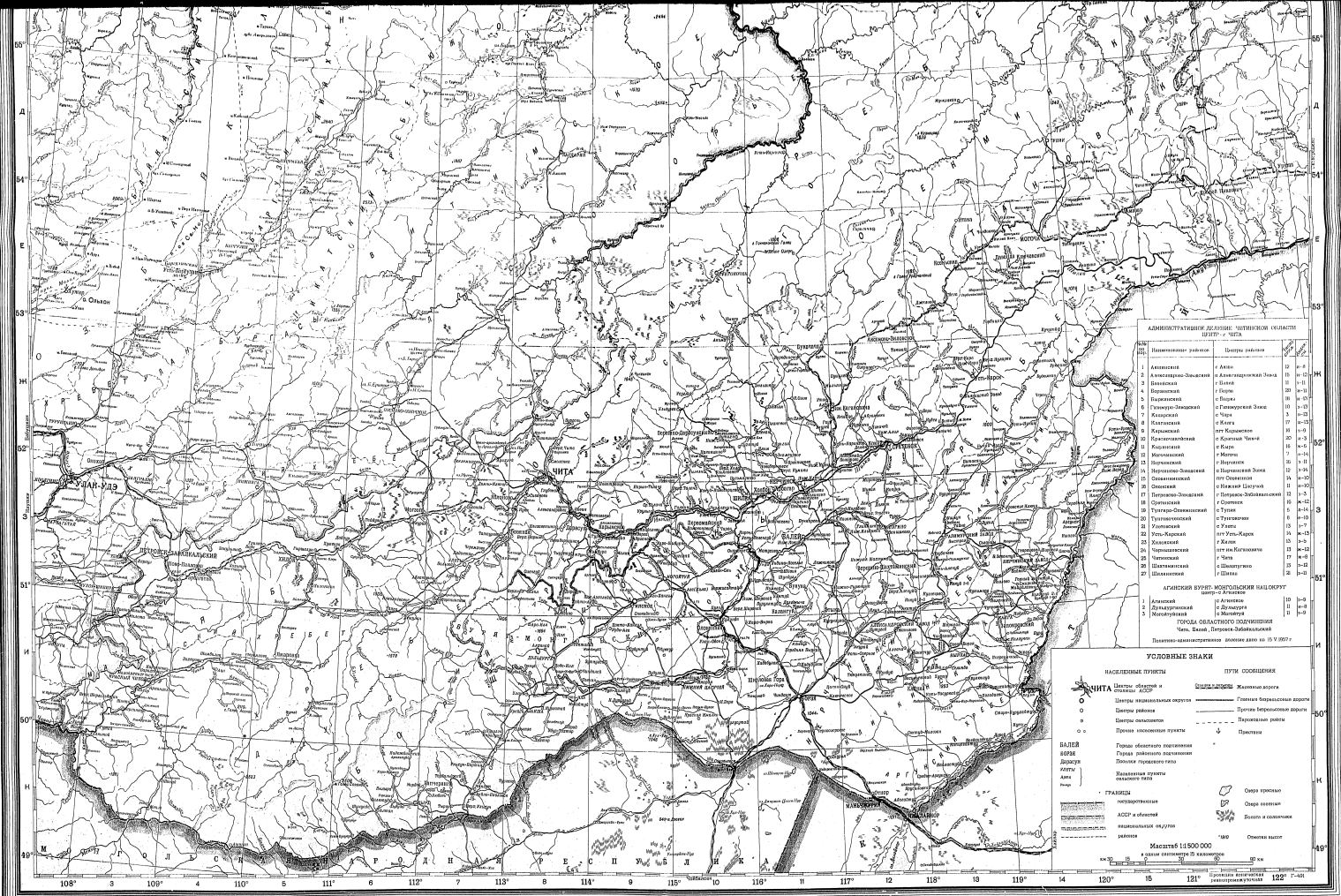


Генштаб Советской Армии и Военно-Морского Флота
Информ. № R-194-57
ОАБ: А. Амурская Енисейская, Москва, УРС:

Эта карта является частью картографического материала
Генштаба Советской Армии и Военно-Морского Флота
Издательство «Совetskoe»

ЧИТИНСКАЯ ОБЛАСТЬ





Административные районы Читинской области
Центры районов

1	Амурская область	г. Благовещенск	27	Ильинский	г. Ильинск
2	Амурская-Зейская	г. Зейск	28	Камаровский	г. Камаровск
3	Биробиджанский	г. Биробиджан	29	Каннинский	г. Канна
4	Биробиджанский	г. Биробиджан	30	Кавыбинский	г. Кавыбинск
5	Горно-Зейский	г. Зейск	31	Киселевский	г. Киселево
6	Горно-Зейский	г. Зейск	32	Киселевский	г. Киселево
7	Зейский	г. Зейск	33	Косинский	г. Косинск
8	Зейский	г. Зейск	34	Косинский	г. Косинск
9	Зейский	г. Зейск	35	Косинский	г. Косинск
10	Зейский	г. Зейск	36	Косинский	г. Косинск
11	Зейский	г. Зейск	37	Косинский	г. Косинск
12	Зейский	г. Зейск	38	Косинский	г. Косинск
13	Зейский	г. Зейск	39	Косинский	г. Косинск
14	Зейский	г. Зейск	40	Косинский	г. Косинск
15	Зейский	г. Зейск	41	Косинский	г. Косинск
16	Зейский	г. Зейск	42	Косинский	г. Косинск
17	Зейский	г. Зейск	43	Косинский	г. Косинск
18	Зейский	г. Зейск	44	Косинский	г. Косинск
19	Зейский	г. Зейск	45	Косинский	г. Косинск
20	Зейский	г. Зейск	46	Косинский	г. Косинск
21	Зейский	г. Зейск	47	Косинский	г. Косинск
22	Зейский	г. Зейск	48	Косинский	г. Косинск
23	Зейский	г. Зейск	49	Косинский	г. Косинск
24	Зейский	г. Зейск	50	Косинский	г. Косинск
25	Зейский	г. Зейск	51	Косинский	г. Косинск
26	Зейский	г. Зейск	52	Косинский	г. Косинск

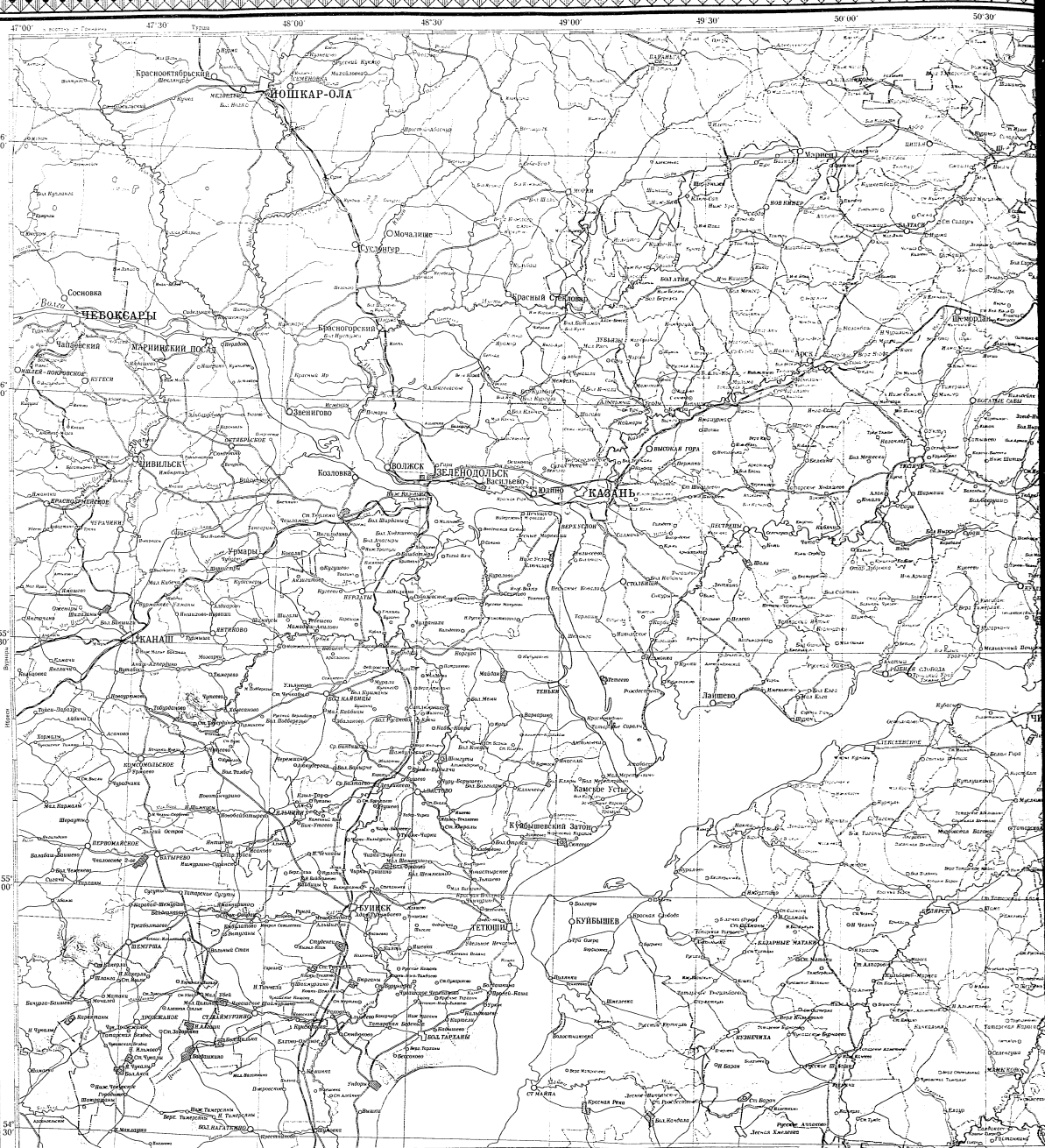
УСЛОВНЫЕ ЗНАКИ

НАСЕЛЕННЫЕ ПУНКТЫ	ПУТИ СООБЩЕНИЯ
● Город областного подчинения	— Железная дорога
○ Город областного подчинения	— Почта (областная)
○ Город областного подчинения	— Почта (районная)
○ Город областного подчинения	— Почта (районная)
○ Город областного подчинения	— Почта (районная)
○ Город областного подчинения	— Почта (районная)
○ Город областного подчинения	— Почта (районная)
○ Город областного подчинения	— Почта (районная)
○ Город областного подчинения	— Почта (районная)
○ Город областного подчинения	— Почта (районная)
○ Город областного подчинения	— Почта (районная)

Масштаб 1:600 000
 Численный масштаб в километрах
 0 10 20 30 40 50 60 70 80 90 100 110 120

Главное управление геодезии и картографии
 МГУ СССР
 Москва
 1957 г.
 Изд. № 134, Опасный № А-194-57
 ОМин: САНГА, American Embassy, Moscow, USSR

ТАТАРСКИ



УСЛОВНЫЕ ЗНАКИ

НАСЕЛЕННЫЕ ПУНКТЫ

- КАЗАНЬ: Столица АССР
- Центры районов
- Центры сельсоветов
- Почты населенных пунктов

ЧИСТОПОЛЬ

- Горизонтальная линия
- Горизонтальная линия

ТЕТЬУШИ

- Почта городского типа
- Населенные пункты сельского типа

АРС

- Атлас
- Водоотвод
- Водоотвод

Путь сообщения

- АССР и область
- Район
- Железные дороги и станции
- Главные автомобильные дороги
- Прочие автомобильные дороги
- Противень
- Рельеф
- Рельеф
- Лес
- Волна

АДМИНИСТРАТИВНОЕ ДЕЛЕНИЕ ТАТАРСКОЙ АССР

№ п/п	Название района	Районный центр	Площадь, кв. км	Численность населения, чел.	Районный центр	Районный центр
1	Альшеевский	Альшеевский	14	14	Альшеевский	14
2	Александровский	Александровский	14	14	Александровский	14
3	Александровский	Александровский	14	14	Александровский	14
4	Александровский	Александровский	14	14	Александровский	14
5	Александровский	Александровский	14	14	Александровский	14
6	Александровский	Александровский	14	14	Александровский	14
7	Александровский	Александровский	14	14	Александровский	14
8	Александровский	Александровский	14	14	Александровский	14
9	Александровский	Александровский	14	14	Александровский	14
10	Александровский	Александровский	14	14	Александровский	14
11	Александровский	Александровский	14	14	Александровский	14
12	Александровский	Александровский	14	14	Александровский	14
13	Александровский	Александровский	14	14	Александровский	14
14	Александровский	Александровский	14	14	Александровский	14
15	Александровский	Александровский	14	14	Александровский	14
16	Александровский	Александровский	14	14	Александровский	14
17	Александровский	Александровский	14	14	Александровский	14
18	Александровский	Александровский	14	14	Александровский	14
19	Александровский	Александровский	14	14	Александровский	14
20	Александровский	Александровский	14	14	Александровский	14
21	Александровский	Александровский	14	14	Александровский	14
22	Александровский	Александровский	14	14	Александровский	14
23	Александровский	Александровский	14	14	Александровский	14
24	Александровский	Александровский	14	14	Александровский	14
25	Александровский	Александровский	14	14	Александровский	14
26	Александровский	Александровский	14	14	Александровский	14
27	Александровский	Александровский	14	14	Александровский	14
28	Александровский	Александровский	14	14	Александровский	14
29	Александровский	Александровский	14	14	Александровский	14
30	Александровский	Александровский	14	14	Александровский	14
31	Александровский	Александровский	14	14	Александровский	14
32	Александровский	Александровский	14	14	Александровский	14

ГОРЬКА РЕСПУБЛИКАНСКОГО АССР ПОДСОБИЕ

КАЗАНЬ: АТЛАСОВОЕ ВУЛГАРИЗМОВ ТАТАРСКОГО ПОДСОБИЕ

Издательство в Казани: Татарстан Республикасының Тарихи-Мәдәни Җауапкерчилиги

Администрация Татарстан Республикасы

МАСШТАБ 1:500 000

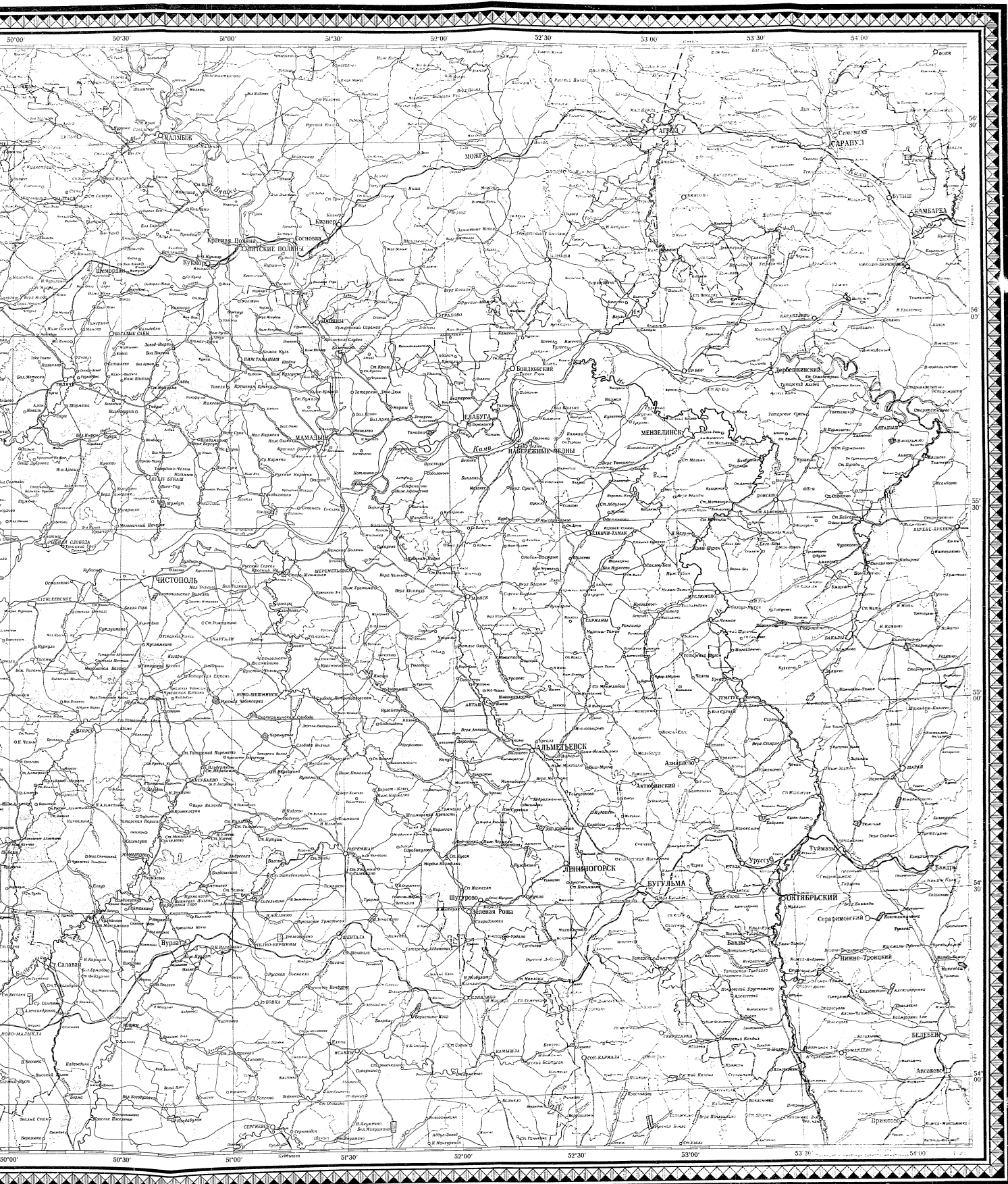
В одном сантиметре 5 км

0 5 10 15 20 25 30 км

Главное управление геодезии и картографии
МВД СССР
Москва
1957 г.

Incl No 44
to Division No R-194-57
Office: American Embassy, Moscow, USSR

ТАТАРСКАЯ АССР



Эта карта составлена в соответствии с требованиями ГОСТ 10006-83
 и ГОСТ 10007-83.
 Издание: 1984 г.
 Подготовлено в ЦНИИКИ.
 Серия: 1:100 000. Лист № 257. Масштаб 1:100 000.
 Тираж 100 000 экз.
 Цена 40 коп.