

APPROVED FOR RELEASE: 2007/02/09: CIA-RDP01-00707R000100130007-7

RECORD COPY

NIS GAZETTEER

Belgium

This revised NIS Gazetteer on Belgium is issued under the NIS maintenance program. It supersedes the Preliminary NIS Gazetteer on Belgium, dated May 1951, copies of which should be destroyed.

FOR OFFICIAL USE ONLY

RECORD COPY

APPROVED FOR RELEASE: 2007/02/09: CIA-RDP01-00707R000100130007-7

APPROVED FOR RELEASE: 2007/02/09: CIA-RDP01-00707R000100130007-7

CENTRAL INTELLIGENCE AGENCY

Washington, D.C.

August 1963

This Gazetteer is issued as a standard component of the National Intelligence Survey for Belgium and lists official standard names approved by the United States Board on Geographic Names. These names supersede all previous decisions on geographic names in this area. This Gazetteer also lists the variants of official standard names for reference purposes. These variants are not approved as standard names.

This Gazetteer will be adequately maintained by published revision.

Distribution of this publication is made by the Central Intelligence Agency and is for official use only.

APPROVED FOR RELEASE: 2007/02/09: CIA-RDP01-00707R000100130007-7

APPROVED FOR RELEASE: 2007/02/09: CIA-RDP01-00707R000100130007-7

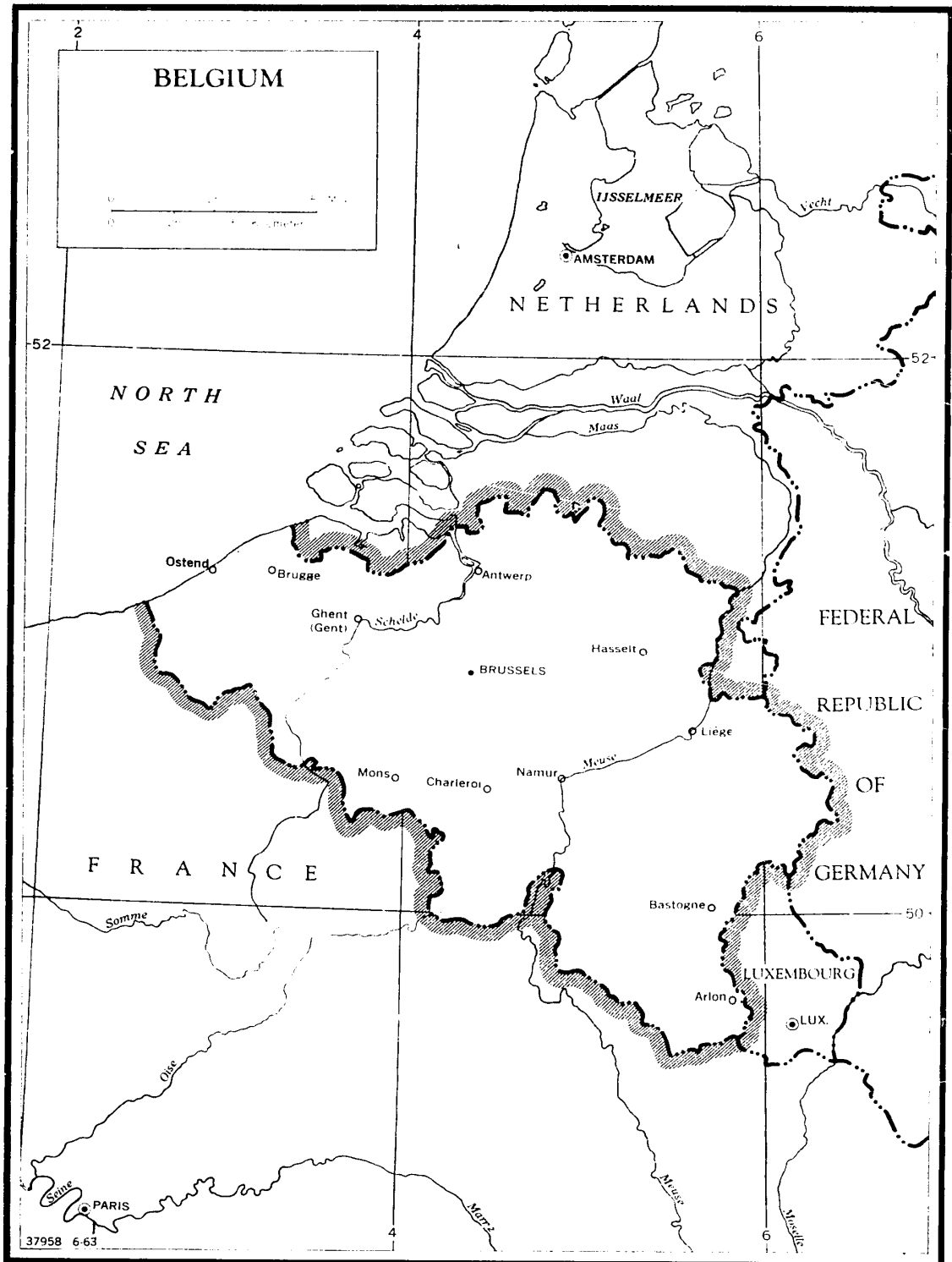
NIS GAZETTEER

Belgium

Official Standard Names Approved by the
U.S. Board on Geographic Names

Prepared in the Office of Geography, Department of the Interior
Coordinated by the Central Intelligence Agency
Washington, D.C. August 1963

APPROVED FOR RELEASE: 2007/02/09: CIA-RDP01-00707R000100130007-7



FOREWORD

This gazetteer contains about 28,300 entries for places and features in Belgium. The entries include standard names approved by the Board on Geographic Names and unapproved variant names, the latter cross-referenced to the standard names. *Users of the gazetteer should always refer to main entries for approved names.*

The names in this gazetteer supersede those in all previous Board lists for the area.

The name coverage corresponds approximately to that on maps at the scale of 1:50,000.

Interpretation of entries

It has been necessary to express in code numbers and letters some of the information in the gazetteer in order to accommodate it to the machine method of tabulation.

Name. — Approved standard names and unapproved variant names appear in the first column. The variant names are always cross-referenced to the standard names by use of the word "see." Where part of a name is underlined, the use of the part not underlined is optional. Where two or more names are approved for a feature, each is identified in parentheses and any or all may be used. Names that include specific and other elements (except names of populated places) are alphabetized by specific part; thus Étang de Épioux is listed as Épioux, Étang de.

The place names of Belgium are written in three principal languages: French, Flemish, and German. The diacritical marks used in approved names are the acute (´), the grave (`), the circumflex (^), and the cedilla (¸), all of which occur in French names, and the dieresis or umlaut (¨) which occurs in all three languages. These marks are used on both capital and lowercase letters. In addition, the apostrophe is used as a sign of contraction in a few French and Flemish names; e.g., Bois d'Antoing, 's Gravenhuis.

In writing Belgian names in capital and lowercase letters, the initial letter of each word should be capitalized, except as follows: (1) noninitial articles, prepositions, and conjunctions; and (2) the contractions 's and 't in Flemish names. The Flemish ij is a single letter and should be capitalized as a unit; thus, IJzer.

Designation. — The second column contains designations or abbreviations of designations, as listed below. Since practically all geographic terms have varied meanings, the senses in which the designator terms are used and the range of features to which they are applied in this gazetteer are stated in the list to reduce ambiguity. The distinctions that can be made in a given gazetteer will vary with the quality of the maps of the area and with the nature of the entities that are named.

- ADMD administrative division (first-order, *province, provincie*; second-order, *arrondissement*; third-order, *commune, gemeente*. The names of third-order divisions do not contain generic terms.)
- BCH beach
- BNKM marine bank (offshore area of relatively shallow water, but of sufficient depth for safe navigation)
- CHAT chateau (includes both castles and large country houses)
- CNLN navigation canal
- DCKB docking basin (part of a harbor where ships dock)
- DIKE dike (embankment constructed to control flooding)
- DPRM submarine depression (channel between shoals or banks)
- DTCH drainage ditch (includes streamcourses improved to facilitate drainage)

DUNE	dune(s) (hill or ridge of sand formed by the action of wind)	RSV	reservoir (large artificially impounded body of water)
FLLS	cascade (flow of water over steeply sloping rock)	RUIN	ruins
FRM	farm	SEA	sea
FRMS	farms	SHOL	shoal (offshore hazard to navigation, generally composed of unconsolidated material)
FRST	forest; woods	SINK	swallow hole (place where a stream enters an underground passage)
FT	fort (includes historical fortifications, barracks, and other military installations)	SPNG	spring
GRGE	gorge (relatively narrow, steep-sided part of a streamcourse)	STM	stream (includes perennial watercourses of all sizes)
HLL	hill (landform of moderate relief and small summit area)	STMA	anabranch (stream that leaves the main stream and rejoins it after a separate course for a considerable distance)
HTH	heath (area of low shrub vegetation; former such area now improved and used for a variety of purposes)	VAL	valley
ISL	island	VALS	valleys (area between and lower than ridges or other elevations, drained by several streams and their tributaries)
LK	lake		
LOCK	lock		
MDW	meadow (small poorly drained area of grass)		
MOOR	moor(s) (extensive wasteland usually more or less wet and having an upland location)		
MRSH	marsh (low-lying wetland with few or no trees)		
MT	mountain (landform of conspicuous relief and small summit area)		
PCLI	independent political entity (kingdom)		
PLAT	plateau (extensive elevated area of flat to rolling surface; may exhibit considerable local relief due to dissection or the presence of hills rising above the general surface level)		
PLDR	polder (low-lying area of reclaimed land, diked against encroachment by a river or the sea)		
PND	pond		
PNDS	ponds		
PPL	populated place (city, town, village, settlement)		
RDGE	cuestas (ridges formed on tilted strata of alternating hard and soft rock)		
RDST	roadstead (place, less protected than a harbor, where ships may ride at anchor)		
RGN	region (area recognized as an entity by reason of the unity of its history, people, landscape, or other condition)		

Latitude and longitude. — The third and fourth columns indicate geographic coordinates, with longitude based on Greenwich. Coordinates were generally read to the nearest minute and are for finding purposes only. For precise location, large-scale maps should be used.

Coordinates were read at the map symbol for populated places and other entities occupying limited sites, at the mouths or lower ends of streams, at one end of canals, at the summits of mountains and hills, at the extremities of capes and points, and near the centers or midpoints of most other features.

Area number. — The number in the fifth column indicates the first-order administrative unit (province) in which the place or feature is located, as listed below:

23400 Belgium (general)	23405 Hainaut
23401 West-Vlaanderen	23406 Brabant
23402 Oost-Vlaanderen	23407 Liège
23403 Antwerpen	23408 Namur
23404 Limburg	23409 Luxembourg

The general number (23400) is used for international features and for features in two or more provinces.

Locational reference. — A number other than 00 in the last column indicates a map on which the feature may be located by its standard name or a recognizable variant of its standard name.

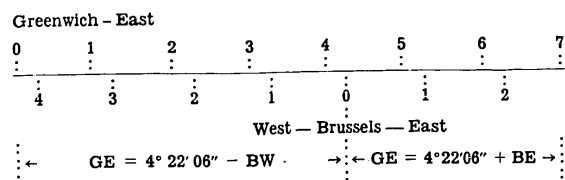
01 Belgium 1:50,000, Institut Géographique Militaire, Bruxelles, 1952-56. Has geographic coordinates with longitude based on Greenwich.

02 *Carte Administrative de Belgique*, Institut Géographique Militaire, Bruxelles, 1960; scale 1:300,000. Has locational grid keyed to map 01.

03 Belgium 1:40,000, Institut Géographique Militaire, Bruxelles, 1933-49. Has geographic and grid coordinates with longitude based on Brussels (4° 22' 06" East of Greenwich).

The code 00 is used for cross-references and for standard names found only on references other than those listed above.

Greenwich longitude may be converted to Brussels longitude, and vice versa, by use of the following diagram.



Glossary of generic terms

The following terms occur in the standard names listed in the gazetteer. The meanings given include those supported by application to features named in the gazetteer, whether or not these meanings are given in dictionaries. (The symbols FL, FR, and G indicate Flemish, French, and German words, respectively.)


aa	FL	stream
abdij	FL	monastery
ader	FL	drainage ditch
afleidingskanaal	FL	navigation canal
arm	FL	anabranh
arrondissement	FR	second-order administrative division
Bach	G	stream
bank	FL	shoal
bassin	FR	docking basin
beek, beke	FL	stream, drainage ditch
berg	FL	hill
Berg	G	hill
bergen	FL	dunes
bois	FR	woods, forest
bol	FL	shoal
bos, bossen	FL	woods
broek	FL	marsh, pond
Busch	G	woods
camp	FR	fort
canal	FR	navigation canal
cascade	FR	cascade
cense	FR	farm
château	FR	chateau, castle
côtes	FR	cuestas
diep	FL	submarine depression, channel
dijk	FL	dike
dok	FL	docking basin, harbor
droogte	FL	shoal
duinen	FL	dunes
eau	FR	stream
étang	FR	pond(s), lake(s), marsh
fange	FR	marsh, moors
ferme	FR	farm
fonds	FR	gorge
fontaine	FR	spring
forêt	FR	forest
fort	FR, FL	fort
fortje	FL	fort
gat	FL	drainage ditch, lake, pond

geleed	FL	drainage ditch, stream	provincie	FL	first-order administrative di-
geule	FL	lake			vision
goed	FL	farm	put, putten	FL	marsh
gouffre	FR	swallow hole	ravin	FR	stream
gracht	FL	drainage ditch, stream, navigation canal	renne	FL	stream
haie(s)	FR	woods	rieu	FR	stream
haye	FR	woods	ruisselle, ruisseau	FR	stream
Heck	G	woods	ry	FR	stream
hei	FL,FR	woods	schans	FL	fort
heid	FL,FR	woods	slaak	FL	stream
heide	FL	heath, woods, marsh, meadow, dunes	sloot	FL	drainage ditch
heuvel	FL	dune(s)	sluis	FL	lock
hoef, hoeve	FL	farm	source	FR	spring
Hof	G	farm	strand	FL	beach
hof, hofstede	FL	farm	stroom	FL	stream
Höhe	G	hill	taille	FR	woods
hoven	FL	farm	vaart, vaartje	FL	navigation canal, drainage ditch
île	FR	island	vallon	FR	valley
kamp	FL	fort	veld	FL	fields
kanaal	FL	navigation canal	ven, venn	FL	marsh, pond, lake
kasteel	FL	castle, chateau	verbindingskanaal	FL	navigation canal
Kopf	G	hill	vijver(s)	FL	pond(s)
kreek	FL	drainage ditch, stream, pond	vivier	FR	pond
lac	FR	lake, pond	vlakke	FL	shoal
lede	FL	navigation canal	vliet	FL	stream, drainage ditch
leed, leede	FL	drainage ditch, stream	Wald	G	forest
leegte	FL	marsh	water, watergang, waterloop	FL	drainage ditch, stream
loop	FL	drainage ditch, stream	weel	FL	pond, lake
meer	FL	lake, pond	weier	FL	marsh
moer, moeren	FL	lake, marsh	weiers	FL	ponds
mont, montagne	FR	hill	zijkanaal	FL	navigation canal
plateau	FR	plateau	zwijn, zwin	FL	drainage ditch
plein	FL	fields			
poel	FL	marsh			
polder	FL	polder			
province	FR	first-order administrative division			

Additional name list

The following publication contains names not included in this gazetteer and may be helpful as a finding list, though the additional names in it are not necessarily those that would be approved by the Board as standard names:

APPROVED FOR RELEASE: 2007/02/09: CIA-RDP01-00707R000100130007-7
STATINTEL



APPROVED FOR RELEASE: 2007/02/09: CIA-RDP01-00707R000100130007-7
STATINTEL

APPROVED FOR RELEASE: 2007/02/09: CIA-RDP01-00707R000100130007-7

A SEE KLEINE AA	STM	51 25 N	4 28 E	23403 00	AAN DE STEENOVEN SEE				
A SEE AA	STM	51 35 N	4 46 E	23400 00	AAN DEN STEENOVEN	PPL	51 03 N	5 18 E	23404 00
AA	STM	51 12 N	4 45 E	23403 01	AAN DE VREENEN SEE AAN DE VRENEN	PPL	51 06 N	5 26 E	23404 00
AA	STM	51 35 N	4 46 E	23400 00	AAN DE VRENEN	PPL	51 06 N	5 26 E	23404 01
AA	STM	51 38 N	5 20 E	23400 01	AAN DE WOLFSBERG	PPL	51 00 M	5 29 E	23404 01
					AAN'T HOLVEN SEE AAN'T HOOLVEN	PPL	51 03 N	5 37 E	23404 00
AABEEK	STM	51 02 N	4 25 E	23403 01	AAN'T HOOLVEN	PPL	51 03 N	5 37 E	23404 01
AABEEK (BELGIUM)					AARD	PPL	51 25 N	4 43 E	23403 01
MOLENBEEK (NETHERLANDS)	STM	51 15 N	6 00 E	23400 00	AARDAPPELMOEK	PPL	50 57 N	3 09 E	23401 01
AAIGEM	ADMD	50 53 N	3 56 E	23402 02	AARD EN HEHELRIJKSEHEIDE SEE				
AAIGEM	PPL	50 53 N	3 56 E	23402 01	AARD EN HEHELRIJKSEHEIDE	PPL	51 24 N	4 44 E	23403 00
AALBEKE	ADMD	50 47 N	3 13 E	23401 02	AARD EN HEHELRIJKSEHEIDE	PPL	51 24 N	4 44 E	23403 01
AALBEKE	PPL	50 47 N	3 13 E	23401 01	AARDENEG	PPL	50 58 N	5 04 E	23406 01
AALBROEK	PPL	50 56 N	3 40 E	23402 03	AARKENS BOS SEE VARKENS BOS	FRST	51 15 N	5 31 E	23404 00
AALST	ADMD	50 47 N	5 12 E	23404 02	AARLE	PPL	51 29 N	5 01 E	23403 01
AALST	ADMD	50 56 N	4 02 E	23402 02	AARLEN SEE ARLON	ADMD	49 41 N	5 49 E	23409 00
AALST	PPL	50 46 N	4 52 E	23406 01	AARLEN SEE ARLON	PPL	49 41 N	5 49 E	23409 00
AALS:	PPL	50 47 N	5 12 E	23404 01	AARLEN, ARRONDISSEMENT SEE				
AALST	PPL	50 56 N	4 02 E	23402 01	ARLON, ARRONDISSEMENT D'	ADMD	49 42 N	5 49 E	23409 00
AALST, ARRONDISSEMENT	ADMD	50 56 N	4 02 E	23402 02	AARSCHOT	ADMD	50 59 N	4 50 E	23406 02
AALSTGOED	FRM	51 12 N	3 35 E	23402 01	AARSCHOT	PPL	50 59 N	4 50 E	23406 01
AALST-SAINT PIERRE SEE					AARSELE	ADMD	51 00 N	3 25 E	23401 02
AALST SINT-PIETER	PPL	51 02 N	3 42 E	23402 00	AARSELE	PPL	51 00 N	3 25 E	23401 01
AALST SINT-PIETER	PPL	51 02 N	3 42 E	23402 01	AARS HOUW	PPL	51 03 N	5 38 E	23404 01
AALTERBEI SEE AALTERBEI	PPL	51 06 N	3 30 E	23402 00	AART	PPL	50 59 N	4 04 E	23402 03
AALTER	ADMD	51 05 N	3 26 E	23402 02	AART	PPL	51 12 N	4 59 E	23403 01
AALTER	FPI	51 05 N	3 27 E	23402 01	AARTRIJKE	ADMD	51 07 N	3 05 E	23401 02
AALTERBEI	PPL	51 06 N	3 30 E	23402 01	AARTRIJKE	PPL	51 07 N	3 05 E	23401 01
AALTERBRUG	PPL	51 06 N	3 26 E	23402 01	AARTSELAAR	ADMD	51 08 N	4 22 E	23403 02
AAN DE BEGIJNENVIJVERS HEIDE SEE					AARTSELAAR	PPL	51 08 N	4 23 E	23403 01
BEGIJNE VIJVERS HEIDE	MDW	51 07 N	5 24 E	23404 00	AARTSHOUW SEE AARS HOUW	PPL	51 03 N	5 38 E	23404 00
AAN DE BUNDERS	PPL	50 56 N	5 14 E	23404 03	AAT SEE ATH	ADMD	50 38 N	3 47 E	23405 00
AAN DE KIPPEN SEE DE KIPPEN	PPL	51 09 N	5 28 E	23404 00	AAT SEE ATH	PPL	50 38 N	3 47 E	23405 00
AAN DE KLOOSTER BOSCH SEE									
KLOOSTERBOS	FRST	51 08 N	5 29 E	23404 00					
AAN DE LUYSSEN SEE LUYSSEN	PPL	51 11 N	5 38 E	23404 00	AAT, ARRONDISSEMENT SEE				
AAN DEN NIEUWEN VIJVER SEE					ATH, ARRONDISSEMENT D'	ADMD	50 38 N	3 46 E	23405 00
NIEUWENVIJVER	PPL	50 59 N	5 17 E	23404 00	ABBAYE, BOIS DE L'	FRST	50 21 N	4 19 E	23405 01
AAN DEN STEENOVEN	PPL	51 03 N	5 18 E	23404 01	ABBAYE, BOIS DE L'	FRST	50 23 N	5 56 E	23407 01
					ABBAYE, BOIS DE L'	FRST	50 25 N	5 29 E	23407 01

APPROVED FOR RELEASE: 2007/02/09: CIA-RDP01-00707R000100130007-7

ABBAYE, CHATEAU DE L'	CHAT	50 34 N	5 39 E	23407 01	ACHENFOSSE	PPL	50 42 N	4 11 E	23406 01
ABBAYE, FERME DE L'	FRM	50 33 N	3 59 E	23405 03	ACHET	ADMD	50 20 N	5 10 E	23408 02
ABBAYE, FERME DE L'	FRM	50 35 "	4 51 E	23406 03	ACHET	PPL	50 20 N	5 11 E	23408 01
ABBAYE, FERME L'	FRM	50 35 N	4 27 E	23406 01	À CHINECHA	PPL	49 59 N	5 49 E	23409 01
ABBAYE D'AUBECQ, FERME DE L'	FRM	50 44 N	3 46 E	23405 01	ACHONFOSSE SEE ACHENFOSSE	PPL	50 42 N	4 11 E	23406 00
ABBAYE D'AULNE SEE					ACHOUFFE	PPL	50 09 N	5 45 E	23409 01
ANCIENNE ABBAYE D'AULNE	PPL	50 21 N	4 19 E	23405 00	ACHTEL	PPL	51 23 N	4 46 E	23403 01
ABBAYE DE BEURNEUSHEID, BOIS DE L'					ACHTELBEEK	STM	51 23 N	4 48 E	23403 01
SEE ABBAYE, BOIS DE L'	FRST	50 23 N	5 56 E	23407 00	ACHTENDRIES	PPL	51 04 N	3 48 E	23402 03
ABBAYE DE LA TRAPPE SEE TRAPPE	PPL	51 18 N	5 29 E	23404 00	ACHTENDRIESCH SEE ACHTENDRIES	PPL	51 04 N	3 48 E	23402 00
ABBAYE DE SAINT-REMY	FRM	50 11 N	5 13 E	23408 01					
ABBAYE D'ORVAL	PPL	49 39 N	5 21 E	23409 01					
ABBE, BOIS L'	FRST	50 02 N	4 57 E	23408 01	ACHTERBIST	PPL	51 10 N	4 38 E	23403 01
ABBE, BOIS L'	FRST	50 22 N	4 42 E	23408 01	ACHTERBOS	PPL	51 12 N	5 06 E	23403 01
ABDENÉVK SEE ALDEN EIK	PPL	51 06 N	5 48 E	23404 00	ACHTERBOSCH SEE ACHTERBOS	PPL	51 12 N	5 06 E	23403 00
ABDIJBECK	DTCH	50 54 N	4 44 E	23406 01	ACHTERBROEK	PPL	51 24 N	4 29 E	23403 01
ABÉE	ADMD	50 30 N	5 21 E	23407 02	ACHTER DE BERG	DUNE	51 07 N	5 22 E	23404 01
ABÉE	PPL	50 28 N	5 21 E	23407 01	ACHTER DE GORTEN, HEIDE	FRST	51 11 N	5 22 E	23404 01
A BEEK SEE AABEEK	STM	51 15 N	6 00 E	23400 00	ACHTER DEN BERG	PPL	50 53 N	4 33 E	23406 03
ABEELBROEKSTRAAT	PPL	51 04 N	3 47 E	23402 03	ACHTER-DEN-BERGH SEE				
ABEELE SEE ABELE	PPL	50 49 N	2 40 E	23401 00	ACHTER DEN BERG	PPL	50 53 N	4 33 E	23406 00
ABEELE SEE ABELE	PPL	50 55 N	3 23 E	23401 00	ACHTER DEN HOUW SEE DEN HOUW	PPL	51 03 N	5 39 E	23404 00
					ACHTER DEN KRAANBERG	PPL	51 04 N	5 21 E	23404 01
ABEELHOEK	PPL	50 51 N	3 17 E	23401 01	ACHTER DE STEENWEG, HEIDE	FRST	51 11 N	5 21 E	23404 01
ABEELSBEEK	DTCH	51 13 N	4 10 E	23402 03	ACHTERDOK	DCKB	51 04 N	3 44 E	23402 00
ABEICHE	PPL	50 42 N	4 22 E	23406 01	ACHTERHEIDE	PPL	50 55 N	4 59 E	23406 01
ABELE	PPL	50 49 N	2 40 E	23401 01	ACHTERHEIDE	PPL	50 57 N	4 42 E	23406 01
ABELE	PPL	50 55 N	3 23 E	23401 01	ACHTERHEIDE	PPL	51 03 N	4 16 E	23403 01
ABÏNE	PPL	50 16 N	5 14 E	23408 01	ACHTERHEIDE	PPL	51 03 N	4 42 E	23403 01
ABOLENS	ADVD	50 40 N	5 09 E	23407 02	ACHTERHEIDE-ASDONK	PPL	51 02 N	5 02 E	23404 01
A3OLENS	PPL	50 40 N	5 09 E	23407 01	ACHTER HET HEIDERVELD SEE				
ABSGRACHT	DTCH	50 57 N	5 08 E	23404 03	HEIDERVELD	PPL	51 01 N	5 34 E	23404 00
ABTSUL	PPL	50 53 N	3 17 E	23401 01	ACHTERHOEK	PPL	50 47 N	3 22 E	23401 03
					ACHTERHOEK	PPL	51 08 N	4 40 E	23403 01
ACAUDRIES, BOIS DES	FRST	50 13 N	4 36 E	23408 01	ACHTERHOEK	PPL	51 11 N	3 53 E	23402 01
ACHEL	ADMD	51 15 N	5 28 E	23404 02	ACHTERHOEK	PPL	51 14 N	5 32 E	23404 01
ACHEL	PPL	51 15 N	5 29 E	23404 01	ACHTERLE SEE ACHTERLEE	PPL	51 13 N	4 52 E	23403 00
ACHELSE HEIDE	FRST	51 15 N	5 27 E	23404 01	ACHTERLEE	PPL	51 13 N	4 52 E	23403 01
ACHÈNE	ADMD	50 16 N	5 02 E	23408 02	ACHTER OLEN	PPL	51 10 N	4 54 E	23403 01
ACHÈNE	PPL	50 16 N	5 03 E	23408 01					
					ACHTER-OOLEN SEE ACHTER OLEN	PPL	51 10 N	4 54 E	23403 00

APPROVED FOR RELEASE: 2007/02/09: CIA-RDP01-00707R000100130007-7

ACHTERROT	PPL	51 11 N	4 29 E	23403 01	AERTRYCKE SEE AARTRIJKE	PPL	51 07 N	3 05 E	23401 00
ACHTERSTE HOSTIE	PPL	51 12 N	5 30 E	23404 01	AERTSELAER SEE AARTSELAAR	ADMD	51 08 N	4 22 E	23403 00
ACHTERSTE HOSTIE SEE					AERTSELAER SEE AARTSELAAR	PPL	51 08 N	4 23 E	23403 00
ACHTERSTE HOSTIE	PPL	51 12 N	5 30 E	23404 00	À FAIMAY	PPL	50 13 N	5 30 E	23409 01
ACHTERVEERT	PPL	51 06 N	4 11 E	23403 01	AFNAI SEE AFNAY	PPL	50 44 N	5 46 E	23407 00
À CLAPETTE	PPL	50 31 N	4 46 E	23408 01					
ACOSSE	ADMD	50 36 N	5 03 E	23407 02	AFFNAY SEE AFNAY	PPL	50 44 N	5 46 E	23407 00
ACOSSE	PPL	50 36 N	5 03 E	23407 01	AFNAY	PPL	50 44 N	5 46 E	23407 01
ACQZ	ADMD	50 21 N	4 31 E	23405 02	AFSNÉ SEE AFSNEE	ADMD	51 02 N	3 40 E	23402 00
ACQZ	PPL	50 21 N	4 31 E	23405 01	AFSNÉ SEE AFSNEE	PPL	51 02 N	3 40 E	23402 00
ACQZ, RIEU D'	STM	50 24 N	4 31 E	23405 01	AFSNEE	ADMD	51 02 N	3 40 E	23402 02
ACREMONT	PPL	49 54 N	5 13 E	23409 01	AFSNEE	PPL	51 02 N	3 40 E	23402 01
ACREMONTS, BOIS DES	FRST	50 24 N	4 54 E	23408 01	AFST	PPL	50 20 N	6 23 E	23407 00
ADEGEM	ADMD	51 12 N	3 29 E	23402 02	AFWATERINGSKANAAL	DTCH	51 14 N	5 10 E	23403 01
ADEGEM	PPL	51 12 N	3 29 E	23402 01	AGATBEEK SEE ZWARTBEEK	STM	51 05 N	4 23 E	23400 00
ADESBERG	PPL	50 21 N	6 10 E	23407 01	AGIMONT	ADMD	50 10 N	4 48 E	23408 02
ADIJK	PPL	50 49 N	3 49 E	23402 03	AGIMONT	PPL	50 10 N	4 48 E	23408 01
ADINKERKE	ADMD	51 04 N	2 36 E	23401 02	AGNISSART, FERME D'	FRM	50 38 N	4 30 E	23406 03
ADINKERKE	PPL	51 04 N	2 36 E	23401 01	AHERÉE	PPL	50 19 N	4 29 E	23408 01
ADSEUX	PPL	50 32 N	5 44 E	23407 03	AHIN	PPL	50 31 N	5 13 E	23407 01
AELBEKE SEE AALRENE	ADMD	50 47 N	3 13 E	23401 00	AIBY	PPL	50 15 N	4 21 E	23408 01
AELBEKE SEE AALBEKE	PPL	50 47 N	3 13 E	23401 00	AILLEMONT SEE HAILLEMONT	PPL	50 43 N	3 43 E	23405 00
AELST SEE AALST	ADMD	50 47 N	5 12 E	23404 00	AINEFFE	ADMD	50 37 N	5 16 E	23407 02
AELST SEE AALST	PPL	50 46 N	4 52 E	23406 00	AINEFFE	PPL	50 37 N	5 16 E	23407 01
AELST SEE AALST	PPL	50 47 N	5 12 E	23404 00	AINIÈRES	PPL	50 42 N	3 33 E	23405 01
AELST GOED SEE AALSTGOED	FRM	51 12 N	3 35 E	23402 00	AISCHE SEE AISCHE-EN-REFAIL	PPL	50 36 N	4 49 E	23408 00
AELTEBEY SEE AALTERBEI	PPL	51 06 N	3 30 E	23402 00	AISCHE-EN-REFAIL	ADMD	50 36 N	4 50 E	23408 02
AELTRE SEE AALTER	ADMD	51 05 N	3 26 E	23402 00	AISCHE-EN-REFAIL	PPL	50 36 N	4 49 E	23408 01
AELTRE SEE AALTER	PPL	51 05 N	3 27 E	23402 00	AISEAU	ADMD	50 25 N	4 35 E	23405 02
AELTREBRUGGE SEE AALTERBRUG	PPL	51 06 N	3 26 E	23402 00	AISEAU	PPL	50 25 N	4 35 E	23405 01
AERD-APPELHOEK SEE AARDAPPELHOEK	PPL	50 57 N	3 09 E	23401 00	AISEMENTS, BOIS DES	FRST	50 01 N	4 09 E	23405 01
AERLE SEE AARLE	PPL	51 29 N	5 01 E	23403 00	AISEMONT	ADMD	50 24 N	4 38 E	23408 02
AERSCHOT SEE AARSCHOT	ADMD	50 59 N	4 50 E	23406 00	AISEMONT	PPL	50 24 N	4 39 E	23408 01
AERSCHOT SEE AARSCHOT	PPL	50 59 N	4 50 E	23406 00	AISÉHONT	ADMD	50 43 N	4 37 E	23406 02
AERSEELE SEE AARSELE	ADMD	51 00 N	3 25 E	23401 00	AISNE	PPL	50 21 N	5 33 E	23409 03
AERSEELE SEE AARSELE	PPL	51 00 N	3 25 E	23401 00	AISNE	STM	50 23 N	5 31 E	23409 01
AERTRYCKE SEE AARTRIJKE	ADMD	51 07 N	3 05 E	23401 00	AISOMONT	PPL	50 22 N	5 54 E	23407 01

APPROVED FOR RELEASE: 2007/02/09: CIA-RDP01-00707R000100130007-7

AIX-SUR-CLOIX	PPL	49 35 N	5 47 E	23409 01	AL GLORLETTE	PPL	50 11 N	5 26 E	23409 01
AKKER SEE DE AKKER	PPL	51 12 N	3 50 E	23402 00	AL HESSE	PPL	50 17 N	5 51 E	23407 01
AKKER	FRM	51 07 N	3 33 E	23402 01	ALHEZ	PPL	50 02 N	5 49 E	23409 01
AKKER	FRM	51 08 N	3 38 E	23402 01	ALHOUMONT	PPL	50 07 N	5 49 E	23409 01
AKKERHOEK	PPL	51 01 N	3 08 E	23401 03	ALISE RIVIERE SEE ALISSE	STM	50 00 N	4 42 E	23400 00
AKKERHOOFD	PPL	51 05 N	4 10 E	23402 03	ALISSE (BELGIUM) ALYSE (FRANCE)	STM	50 00 N	4 42 E	23400 01
AKKERSTRAAT SEE DE AKKERS	PPL	51 05 N	5 43 E	23404 00	ALKEN	ADND	50 52 N	5 18 E	23404 02
AKKERSTRAAT	PPL	51 10 N	3 20 E	23401 01	ALKEN	PPL	50 52 N	5 18 E	23404 01
AKKERVEKE	PPL	51 23 N	4 33 E	23403 01	ALLAARTSHUIZEN	FRM	51 06 N	2 44 E	23401 01
AKSELWAL	PPL	50 54 N	3 38 E	23402 03	ALLAERTSHUIZEN SEE ALLAARTSHUIZEN	FRM	51 06 N	2 44 E	23401 00
AKSELWALLE SEE AKSELWAL	PPL	50 54 N	3 38 E	23402 00	ALLAIN	PPL	50 36 N	3 24 E	23405 01
AKSPOEL	PPL	51 04 N	3 24 E	23401 01	ALLE	ADND	49 50 N	4 58 E	23408 02
A LA CHAIRE SEE LA CHAIRE	PPL	50 05 N	5 51 E	23409 00	ALLE	PPL	49 51 N	4 58 E	23408 01
A-LA-FANGE-BOTTÉ SEE					ALLEINES	STM	49 49 N	5 10 E	23409 01
LA FANGE BOITÉ	PPL	50 10 N	5 26 E	23409 00	ALLEMONT SEE HAILLEMONT	PPL	50 43 N	3 43 E	23405 00
A LA FANGE GROS JEAN	FRST	49 44 N	5 35 E	23409 01	ALLETEBEKE SEE ALETEBEEK	STM	51 08 N	3 02 E	23401 00
A L'ASSAINT	PPL	50 18 N	5 52 E	23409 01	ALLEUR	ADND	50 41 N	5 30 E	23407 02
A LA VIEILLE ROCHETTE SEE					ALLEUR	PPL	50 41 N	5 30 E	23407 01
LA VIEILLE ROCHETTE	PPL	49 56 N	5 15 E	23409 00	ALLIERSCHEIDE SEE ALLIERSEHEIDE	PPL	51 09 N	4 34 E	23403 00
ALBERT, BASSIN SEE ALBERTDOK	DKR8	51 15 N	4 24 E	23403 00	ALLIERSCHOF SEE ALLIERSHOF	FRM	51 09 N	4 35 E	23403 00
ALBERTDOK	DKR8	51 15 N	4 24 E	23403 01	ALLIERSEHEIDE	PPL	51 09 N	4 34 E	23403 01
ALBERT KANAAL (FLEMISH)	CNLN	50 39 N	5 37 E	23400 01	ALLIERSHOF	FRM	51 09 N	4 35 E	23403 01
CANAL ALBERT (FRENCH)					ALLIÉS, FERME DES SEE CARLY, FERME	FRM	50 35 N	4 27 E	23406 00
ALBERTSTRAND	BCH	51 21 N	3 17 E	23401 01	AL' LINGUETTE	PPL	50 03 N	5 20 E	23409 01
ALBERTUS GELEED	DTCH	51 11 N	2 50 E	23401 01	ALLMUTEN SEE ALLMUTEN	PPL	50 21 N	6 23 E	23407 00
AL BÉVOÛLE	PPL	50 10 N	5 20 E	23409 01	ALLMUTEN	PPL	50 21 N	6 23 E	23407 00
AL BÉVOÛLE	PPL	50 10 N	5 26 E	23409 01	ALLMUTHEN SEE ALLMUTEN	PPL	50 21 N	6 23 E	23407 00
ALBRELLE, FERME DE L'	FRM	50 35 N	4 01 E	23405 03	ALHACHE	PPL	49 52 N	5 06 E	23409 01
ALDEBEEK	STM	50 54 N	5 28 E	23404 01	ALNE, BOIS D'	FRST	50 19 N	5 15 E	23408 01
ALDEN-EIJCK SEE ALDEN EIK	PPL	51 06 N	5 48 E	23404 00	ALNOIR	PPL	50 28 N	4 38 E	23408 03
ALDEN EIK	PPL	51 06 N	5 48 E	23404 01	ALOST SEE AALST	ADND	50 56 N	4 02 E	23402 00
ALDEN-EYCK SEE ALDEN EIK	PPL	51 06 N	5 48 E	23404 00	ALOST SEE AALST	PPL	50 56 N	4 02 E	23402 00
ALDENHOF	PPL	50 57 N	5 17 E	23404 03	ALOST, ARRONDISSEMENT D' SEE				
ALDRINGEN SEE AUDRANGE	PPL	50 14 N	6 01 E	23407 00	AALST, ARRONDISSEMENT	ADND	50 56 N	4 02 E	23402 00
ALETEBEEK	STM	51 08 N	3 02 E	23401 01	ALOUX, BOIS D'	FRST	50 20 N	5 19 E	23408 01
ALFELAAR	PPL	51 06 N	4 40 E	23403 01	ALPHELAAR SEE ALFELAAR	PPL	51 06 N	4 40 E	23403 00
ALFÈRE, FERME DE L'	FRM	50 38 N	4 30 E	23406 03	ALPHELAER SEE ALFELAAR	PPL	51 06 N	4 40 E	23403 00
ALFERSTEG	PPL	50 16 N	6 13 E	23407 01					

AL' SAUTE SEE LA SAUTE	PPL	50 02 N	5 22 E	23409 00	AMBLÈVE	ADND	50 21 N	6 09 E	23407 02
ALSBERG	PPL	50 56 N	4 53 E	23406 01	AMBLÈVE	PPL	50 21 N	6 09 E	23407 01
ALSBOIS	FRST	50 44 N	5 49 E	23407 01	AMBLÈVE	PPL	50 29 N	5 40 E	23407 01
ALSEMBERG	ADND	50 44 N	4 19 E	23406 02	AMBLÈVE	STM	50 28 N	5 36 E	23407 01
ALSEMBERG	PPL	50 44 N	4 19 E	23406 01	AMBLV	ADND	50 09 N	5 19 E	23408 02
ALSPUT	PPL	50 45 N	4 14 E	23406 01	AMBLV	PPL	50 09 N	5 19 E	23408 01
ALSTER	PPL	50 13 N	6 08 E	23407 01	AMBRESIN	ADND	50 39 N	5 02 E	23407 02
ALTE BAMBUSCH	FRST	50 23 N	6 10 E	23407 01	AMBRESIN	PPL	50 38 N	5 02 E	23407 01
ALTEMBROEK	PPL	50 46 N	5 47 E	23407 01	AMBRESINAUX	PPL	50 38 N	5 02 E	23407 03
ALTEMBROUCK SEE ALTEMBROEK	PPL	50 46 N	5 47 E	23407 00	AMEL SEE AMBLÈVE	ADND	50 21 N	6 09 E	23407 00
ALTEMA	CHAT	51 13 N	3 19 E	23401 01	AMEL SEE AMBLÈVE	PPL	50 21 N	6 09 E	23407 00
ALTENA, FERME D'	FRM	50 42 N	5 50 E	23407 01	AMELGEMHOEVE	FRM	50 55 N	4 18 E	23406 03
ALTENBROUCK SEE ALTEMBROEK	PPL	50 46 N	5 47 E	23407 01	AMELGEMHOEF SEE AMELGEMHOEVE	FRM	50 55 N	4 18 E	23406 00
ALT HATTLICH	PPL	50 34 N	6 08 E	23407 01	AMELSCHIED	PPL	50 17 N	6 16 E	23407 01
ALTAUX	PPL	50 34 N	4 36 E	23406 01	AMELSDORP	PPL	50 52 N	5 33 E	23404 01
ALTIÈRE	PPL	50 37 N	3 33 E	23405 01	AMERCOEUR	PPL	50 38 N	5 35 E	23407 03
ALTIÈRES SEE ALTIÈRE	PPL	50 37 N	3 33 E	23405 00	AMERICA SEE AMERIKA	PPL	50 48 N	3 02 E	23401 00
ALVAUX	PPL	50 20 N	5 09 E	23408 01	AMERIKA	PPL	50 48 N	3 02 E	23401 01
ALVAUX	PPL	50 31 N	4 40 E	23408 03	AMERMONT	PPL	50 25 N	5 56 E	23407 01
ALVAUX SEE ALVEAUX	PPL	50 33 N	4 49 E	23408 00	AMEROIS, BOIS DE	FRST	49 44 N	5 08 E	23409 01
ALVEAUX	PPL	50 33 N	4 49 E	23408 01	AMEROIS, CHÂTEAU DES	CHAT	49 45 N	5 08 E	23409 01
ALVERINGEM	ADND	51 01 N	2 43 E	23401 02	AMERSVELD	PPL	51 00 N	2 59 E	23401 01
ALVERINGEM	PPL	51 01 N	2 43 E	23401 01	AMERSVELDE SEE AMERSVELD	PPL	51 00 N	2 59 E	23401 00
ALVERINGEM SEE ALVERINGEM	ADND	51 01 N	2 43 E	23401 00	AM KREUZ	PPL	50 22 N	6 08 E	23407 01
ALVERINGEM SEE ALVERINGEM	PPL	51 01 N	2 43 E	23401 00	AMON DELBROUCQ	PPL	50 40 N	5 33 E	23407 01
ALYSE SEE ALISSE	STM	50 00 N	4 42 E	23400 00	AMONINES	ADND	50 16 N	5 34 E	23409 02
ALZÉMONT	PPL	50 36 N	4 21 E	23406 01	AMONINES	PPL	50 16 N	5 34 E	23409 01
ALZINGEM HOEVE	FRM	50 48 N	4 11 E	23406 03	AMOUGIES	ADND	50 45 N	3 29 E	23402 02
ALZINGEMHOF SEE ALZINGEM HOEVE	FRM	50 48 N	4 11 E	23406 00	AMOUGIES	PPL	50 45 N	3 29 E	23402 01
A MARFONTAINE SEE MARFONTAINE	PPL	49 52 N	5 30 E	23409 00	AMOUR	STM	50 30 N	4 33 E	23405 03
AMAS	PPL	50 24 N	5 24 E	23407 03	AMPSIN	ADND	50 33 N	5 18 E	23407 02
À MASSEHOTYÉE	PPL	50 15 N	5 45 E	23409 01	AMPSIN	PPL	50 32 N	5 17 E	23407 01
AMAY	ADND	50 33 N	5 19 E	23407 02	AMRY	PPL	50 44 N	5 38 E	23407 03
AMAY	PPL	50 33 N	5 19 E	23407 01	AM STEIN	PPL	50 21 N	6 08 E	23407 01
AMBERLOUP	ADND	50 03 N	5 32 E	23409 02	ANAISE, FERNE D'	FRM	50 44 N	3 43 E	23405 03
AMBERLOUP	PPL	50 02 N	5 32 E	23409 01	ANCHIN, FERNE D'	FRM	50 36 N	3 54 E	23405 03
					ANCIEN ABBAYE DE NIZELLES	FRM	50 40 N	4 18 E	23406 01
					ANCIEN CANAL DE SAFFELAERE SEE ZAFFELAREVAARDEKEN	DTCH	51 09 N	3 51 E	23402 00

ANCIEN CHATEAU TEN RYEN SEE TEN RIJEN	CHAT	51 06 N	4 03 E	23402 00	ANGE SEE ENGEL	PPL	51 06 N	3 02 E	23401 00
ANCIEN FERME DE RAVENSTEIN SEE RAVENSTEIN	FRM	50 49 N	4 29 E	23406 00	ANGES, BOIS DES	FRST	50 12 N	4 48 E	23408 01
ANCIEN FERME MARTIN CASAQUE SEE MARTIN CASAQUE	FRM	50 41 N	4 26 E	23406 00	ANGLER	ADMD	50 37 N	5 36 E	23407 02
ANCIEN FORT DE LONCIN	FT	50 41 N	5 30 E	23407 01	ANGLER	PPL	50 37 N	5 36 E	23407 01
ANCIEN FORT FREDERIC SEE OUD FORT FREDERIK	FT	51 20 N	4 17 E	23403 00	ANGLIER SEE ANLIER	STA	49 44 N	5 38 E	23409 00
ANCIEN FORT LIEFKENSHOEK SEE LIEFKENSHOEK, FORT	FT	51 18 N	4 17 E	23403 00	ANGOUSART	PPL	50 43 N	4 34 E	23406 01
ANCIENNE ABBAYE D'AULNE	PPL	50 21 N	4 19 E	23405 01	ANGOUSSART SEE ANGOUSART	PPL	50 43 N	4 34 E	23406 00
ANCIENNE ABBAYE DE LA MOTTE SEE ANCIEN ABBAYE DE NIZELLES	FRM	50 40 N	4 18 E	23406 00	ANGRE	ADMD	50 22 N	3 41 E	23405 02
ANCIEN VIVIER	PPL	50 32 N	6 02 E	23407 01	ANGRE	PPL	50 22 N	3 41 E	23405 01
ANCRE, FERME DE L'	FRM	50 35 N	5 37 E	23407 01	ANGRE, BOIS D'	FRST	50 20 N	3 43 E	23405 01
ANDEHELLE	PPL	50 30 N	5 07 E	23407 01	ANGREAU	ADMD	50 21 N	3 41 E	23405 02
ANDEHELLE	STM	50 30 N	5 07 E	23408 01	ANGREAU	PPL	50 21 N	3 41 E	23405 01
ANDENNE	ADMD	50 29 N	5 06 E	23408 02	ANGREAU	STM	50 21 N	3 41 E	23405 01
ANDENNE	PPL	50 29 N	5 06 E	23408 01	ANGREE	ADMD	50 18 N	4 52 E	23408 02
ANDERENBROEK	PPL	50 53 N	4 02 E	23402 03	ANGREE	PPL	50 19 N	4 53 E	23408 01
ANDERGHEN SEE AUDEGHEN	PPL	50 49 N	4 26 E	23406 00	ANGREE SUR MEUSE SEE ANHÉE	PPL	50 19 N	4 53 E	23408 00
ANDERLECHT	ADMD	50 50 N	4 18 E	23406 02	ANIXHE	PPL	50 43 N	5 34 E	23407 01
ANDERLECHT	PPL	50 50 N	4 18 E	23406 01	ANLIER	ADMD	49 49 N	5 40 E	23409 02
ANDERLUES	ADMD	50 24 N	4 16 E	23405 02	ANLIER	PPL	49 47 N	5 37 E	23409 01
ANDERLUES	PPL	50 24 N	4 16 E	23405 01	ANLIER	STM	49 44 N	5 38 E	23409 03
ANDLER	PPL	50 18 N	6 17 E	23407 01	ANLIER, FORÊT D'	FRST	49 48 N	5 41 E	23409 01
ANDOUMONT	PPL	50 32 N	4 23 E	23405 03	ANLOY	ADMD	49 56 N	5 13 E	23409 02
ANDOUMONT	PPL	50 33 N	5 42 E	23407 01	ANLOY	PPL	49 57 N	5 13 E	23409 01
ANDOY	PPL	50 26 N	4 56 E	23408 01	ANNECROIX	PPL	50 42 N	4 07 E	23406 03
ANDOY	STM	50 22 N	3 56 E	23405 01	ANNEKENSHEEK	PPL	51 10 N	4 19 E	23402 01
ANDOY, FORT D'	FT	50 26 N	4 57 E	23408 01	ANNEVOIE SEE ANNEVOIE-ROUILLON	ADMD	50 20 N	4 50 E	23408 00
ANDRICOURT	PPL	50 37 N	3 42 E	23405 01	ANNEVOIE, RUISSEAU D'	STM	50 21 N	4 51 E	23408 01
ANDRIFFOSSE	PPL	50 28 N	6 08 E	23407 01	ANNEVOIE-ROUILLON	ADMD	50 20 N	4 50 E	23408 02
ANDRIMONT	ADMD	50 37 N	5 53 E	23407 02	ANNEVOIE-ROUILLON	PPL	50 21 N	4 50 E	23408 01
ANDRIMONT	PPL	50 20 N	4 24 E	23405 01	ANOR, EAU D' (BELGIUM)				
ANDRIMONT	PPL	50 26 N	5 53 E	23407 01	RUISSEAU L'EAU D'ANOR (FRANCE)	STM	50 01 N	4 08 E	23400 01
ANDRIMONT	PPL	50 37 N	5 53 E	23407 01	ANS	ADMD	50 39 N	5 32 E	23407 02
ANDROSSART, ÎLE D'	ISL	50 11 N	4 50 E	23408 01	ANS	PPL	50 39 N	5 32 E	23407 01
					ANSART	PPL	49 42 N	5 32 E	23409 01
					ANSEGHEM SEE ANZEGEM	ADMD	50 50 N	3 28 E	23401 00
					ANSEGHEM SEE ANZEGEM	PPL	50 50 N	3 28 E	23401 00
					ANSERENHE	ADMD	50 14 N	4 53 E	23408 02

ANSEREMME	PPL	50 15 M	4 54 E	23408 01	ANVERS, ARRONDISSEMENT D° SEE			
ANSEROEUL	ADMD	50 44 M	3 31 E	23405 02	ANTWERPEN, ARRONDISSEMENT	ADMD	51 13 N	4 25 E 23403 00
ANSUELLE	PPL	50 44 M	3 31 E	23405 01	ANVERS, PROVINCE D° SEE			
ANTHEE	PPL	50 23 N	4 15 E	23405 01	ANTWERPEN, PROVINCE	ADMD	51 10 N	4 50 E 23403 00
	ADMD	50 14 M	4 45 E	23408 02	ANVERS A TURNHOUT, CANAL SEE			
					ANTWERPEN-TURNHOUT, KANAAL	CNLN	51 20 N	4 56 E 23403 00
ANTHEE	PPL	50 15 M	4 45 E	23408 01	ANWAY	PPL	50 20 N	4 54 E 23408 01
ANTHEIT	ADMD	50 33 N	5 13 E	23407 02	ANZEGEM	ADMD	50 50 N	3 28 E 23401 02
ANTHEIT	PPL	50 33 M	5 13 E	23407 01				
ANTHISNES	ADMD	50 29 N	5 31 E	23407 02	ANZEGEM	PPL	50 50 M	3 28 E 23401 01
ANTHISNES	PPL	50 29 N	5 31 E	23407 01	APOSTELHUIZEN	PPL	51 03 N	3 54 E 23402 01
					APPELBECK SEE TAPPELBECK	STM	51 10 N	4 38 E 23403 00
ANTHISNES, BOIS D°	FKST	50 30 M	5 33 E	23407 01	APPELBLOK	PPL	50 56 M	4 47 E 23406 03
ANTIEMONT	PPL	50 11 M	5 18 E	23409 01	APPELBOOM	PPL	51 10 N	3 31 E 23402 03
ANTOING	ADMD	50 34 M	3 27 E	23405 02				
ANTOING	PPL	50 34 N	3 27 E	23405 01	APPELHOEK	PPL	50 54 N	3 33 E 23402 01
ANTOING, BOIS D°	FRST	50 35 N	3 30 E	23405 01	APPELHOEK	PPL	51 00 N	3 48 E 23402 01
					APPELKOT, KASTEEL	CHAT	50 57 N	4 14 E 23406 01
ANTOING, BOIS D°	FRST	50 42 N	3 39 E	23405 03	APPELS	ADMD	51 02 N	4 03 E 23402 02
ANTOING, CANAL D° SEE					APPELS	PPL	51 02 N	4 04 E 23402 01
POMMEROEUL-ANTOING, CANAL	CNLN	50 33 N	3 25 E	23405 00				
ANTOING A POMMEROEUL, CANAL D° SEE					APPELS VEIR	PPL	51 02 N	4 03 E 23402 03
POMMEROEUL-ANTOING, CANAL	CNLN	50 33 M	3 25 E	23405 00	APPELTERRE-EICHEM	ADMD	50 49 N	3 57 E 23402 02
ANTON	PPL	50 29 N	5 04 E	23408 01	APPELTERRE-EICHEM	PPL	50 49 N	3 57 E 23402 01
ANTROGNE	STM	49 46 M	5 15 E	23409 01	APPELTERRE-EYCHEM SEE			
					APPELTERRE-EICHEM	ADMD	50 49 N	3 57 E 23402 00
ANTWERP SEE ANTWERPEN	ADMD	51 13 M	4 25 E	23403 00	APPELTERRE-EYCHEM SEE			
ANTWERP SEE ANTWERPEN	PPL	51 13 N	4 25 E	23403 00	APPELTERRE-EICHEM	PPL	50 49 N	3 57 E 23402 00
ANTWERPEN	ADMD	51 13 N	4 25 E	23403 02				
ANTWERPEN (FLEMISH)					APPELVELD	PPL	50 54 N	5 27 E 23404 03
ANTWERP (CONVENTIONAL)	PPL	51 13 N	4 25 E	23403 01	AQUINOT	PPL	50 41 N	4 28 E 23406 03
ANTWERPEN, ARRONDISSEMENT	ADMD	51 13 N	4 25 E	23403 02	ARAA	PPL	50 55 N	5 08 E 23406 01
					ARABIE	PPL	50 43 N	3 36 E 23405 01
					ARAE	PPL	50 55 N	5 08 E 23406 00
ANTWERPEN, PROVINCE	ADMD	51 10 N	4 50 E	23403 00	ARAE			
ANTWERPEN A TURNHOUT, CANAL D° SEE					ARBESPINE	PPL	50 31 N	5 54 E 23407 01
ANTWERPEN-TURNHOUT, KANAAL	CNLN	51 20 N	4 56 E	23403 00	ARBRE	ADMD	50 22 N	4 48 E 23408 02
ANTWERPEN NAAR TURNHOUT, KANAAL VAN					ARBRE	ADMD	50 36 N	3 49 E 23405 02
SEE ANTWERPEN-TURNHOUT, KANAAL	CNLN	51 20 M	4 56 E	23403 00	ARBRE	PPL	50 22 N	4 49 E 23408 01
ANTWERPEN-TURNHOUT, KANAAL	CNLN	51 20 N	4 56 E	23403 00	ARBRE	PPL	50 36 N	3 49 E 23405 01
ANVAING	ADMD	50 41 M	3 33 E	23405 02				
					ARBRE A LIMONT	PPL	50 42 N	3 46 E 23405 03
ANVAING	PPL	50 41 N	3 33 E	23405 01	ARBREFONTAINE	ADMD	50 18 N	5 50 E 23409 02
ANVERS SEE ANTWERPEN	ADMD	51 13 N	4 25 E	23403 00	ARBREFONTAINE	PPL	50 18 N	5 50 E 23409 01
ANVERS SEE ANTWERPEN	PPL	51 13 N	4 25 E	23403 00				

ARBRE SAINT-MICHEL	PPL	50 37 N	5 27 E	23407 01	ARENDONK	PPL	51 19 N	5 05 E	23403 01
ARBRE SAINT-PIERRE	PPL	50 43 N	3 41 E	23405 01	ARENDONKSE HOEK SEE				
ARC-AINIÈRES	ADMD	50 42 N	3 32 E	23405 02	ARENDONKSENHOEK	PPL	51 17 N	5 03 E	23403 00
ARC-AINIÈRES	PPL	50 42 N	3 32 E	23405 01	ARENDONKSENHOEK	PPL	51 17 N	5 03 E	23403 01
ARCAMP	FRM	50 39 N	3 58 E	23405 03	ARENDSCHOT, KASTEEL VAN	CHAT	51 01 N	5 00 E	23406 03
					ARFAYE, BOIS L' SEE LARFAYE, BOIS	FRST	49 58 N	5 18 E	23409 00
ARCAMP, FERME DE L'	FRM	50 38 N	3 53 E	23405 03					
ARCHE, BOIS D'	FRST	50 23 N	4 56 E	23408 01	ARGENT, RIVIÈRE D' SEE L'ARGENTINE	STM	50 44 N	4 28 E	23406 00
ARCHENNES	ADMD	50 45 N	4 39 E	23406 02	ARGENTEAU	ADMD	50 42 N	5 42 E	23407 02
ARCHENNES	PPL	50 45 N	4 40 E	23406 01	ARGENTEAU	PPL	50 42 N	5 42 E	23407 01
ARCHES SEE LES ARCHES	PPL	50 28 N	5 09 E	23408 00	ARGENTEUIL, CHATEAU D'	CHAT	50 43 N	4 26 E	23406 03
					ARIMONT	PPL	50 25 N	6 04 E	23407 01
ARCHONNELZ SEE IRCHONNELZ	PPL	50 37 N	3 45 E	23405 00					
ARDENCOURT SEE ARLOMCOURT	PPL	50 02 N	5 48 E	23409 00	ARISDONCK SEE ARISDONK	PPL	51 09 N	3 38 E	23402 00
ARDENELLE	PPL	50 34 N	4 37 E	23408 03	ARISDONK	PPL	51 09 N	3 38 E	23402 01
ARDENNE SEE ARDENNES	RGN	50 10 N	5 30 E	23400 00	ARLOGNE, BOIS D'	FRST	50 14 N	5 31 E	23409 01
ARDENNEE SEE ARDENNES	RGN	50 10 N	5 30 E	23400 00	ARLON	ADMD	49 41 N	5 49 E	23409 02
					ARLON	PPL	49 41 N	5 49 E	23409 01
ARDENNES	PPL	50 38 N	4 11 E	23405 01					
ARDENNES	RGN	50 10 N	5 30 E	23400 00	ARLON, ARRONDISSEMENT D'	ADMD	49 42 N	5 49 E	23409 02
ARDENNES, FORÊT DE SEE ARDENNES	RGN	50 10 N	5 30 E	23400 00	ARLOMCOURT	PPL	50 02 N	5 48 E	23409 03
ARDENNES, FORÊT DES	FRST	49 48 N	4 50 E	23400 01	ARME KLEI	PPL	50 50 N	3 43 E	23402 03
ARDENNES PLATEAU SEE ARDENNES	RGN	50 10 N	5 30 E	23400 00	ARME LEUT	PPL	50 47 N	3 14 E	23401 01
					ARNEDIJK	DIKE	51 22 N	4 19 E	23403 01
ARDEVOOR	PPL	50 46 N	5 00 E	23406 01					
ARDOOIE	ADMD	50 58 N	3 12 E	23401 02	ARNENTRUIJENBEEK	DTCH	51 10 N	4 02 E	23402 01
ARDOOIE	PPL	50 59 N	3 12 E	23401 01	ARNENTRUYENBEKE SEE				
ARDOYE SEE ARDOOIE	ADMD	50 58 N	3 12 E	23401 00	ARNENTRUIJENBEEK	DTCH	51 10 N	4 02 E	23402 00
ARDOYE SEE ARDOOIE	PPL	50 59 N	3 12 E	23401 00	ARMOEDE	PPL	50 55 N	3 10 E	23401 01
					ARNOUR, RIEU D'	STM	50 36 N	3 24 E	23405 01
ARDUINBOS	FRST	50 45 N	3 53 E	23402 03	ARNELLE	PPL	50 42 N	4 45 E	23406 01
AREBEEK	STM	50 44 N	4 01 E	23406 01					
A RECHAUVAUX SEE RECHAUVAUX	PPL	49 36 N	5 45 E	23409 00	ARPE, BOIS DE	FRST	50 35 N	4 17 E	23405 03
ARENBERG, RUISSEAU D'	STM	50 44 N	3 52 E	23405 01	ARPE, BOIS D' SEE ARPE, BOIS DE	FRST	50 35 N	4 17 E	23405 00
ARENBERG POLDER	PLDR	51 18 N	4 12 E	23403 01	ARQUENNES	ADMD	50 34 N	4 16 E	23405 02
					ARQUENNES	PPL	50 34 N	4 16 E	23405 01
AREND SEE DE AREND	PPL	51 08 N	3 10 E	23401 00	ARRIERE BASSIN SEE ACHTERDOEK	DCKB	51 04 N	3 44 E	23402 00
ARENBEEK	STM	51 08 N	4 34 E	23403 01					
ARENDONEST	CHAT	51 09 N	4 26 E	23403 01	ARSIMONT	ADMD	50 26 N	4 38 E	23408 02
ARENDONCK SEE ARENDONK	ADMD	51 20 N	5 04 E	23403 00	ARSIMONT	PPL	50 26 N	4 39 E	23408 01
ARENDONCK SEE ARENDONK	PPL	51 19 N	5 05 E	23403 00	ARTOISE SEE WARTOISE	STM	49 55 N	4 10 E	23400 00
					ARTOISHOEK	PPL	50 50 N	3 06 E	23401 01
ARENDONK	ADMD	51 20 N	5 04 E	23403 02	ARTON	PPL	50 33 N	4 45 E	23408 03
					ARVILLE	ADMD	50 02 N	5 19 E	23409 02

ARVILLE	PPL	50 02 N	5 19 E	23409 01	ASSE	PPL	50 42 N	5 47 E	23407 03
AS	ADND	51 00 N	5 34 E	23404 02	ASSE	PPL	50 55 N	4 12 E	23406 01
AS	PPL	51 01 N	5 35 E	23404 01	ASSE, RUISSEAU D'	STM	50 43 N	5 45 E	23407 01
ASBEEK	PPL	50 54 N	4 10 E	23406 01	ASSEBROEK	ADND	51 12 N	3 16 E	23401 02
ASBEEK	STM	50 54 N	5 40 E	23400 01	ASSEBROEK	PPL	51 12 N	3 16 E	23401 01
ASBEEK	STM	51 09 N	5 09 E	23400 01	ASSEBROUCK SEE ASSEBROEK	ADND	51 12 N	3 16 E	23401 00
ASBERG	PPL	51 05 N	4 54 E	23403 03	ASSEBROUCK SEE ASSEBROEK	PPL	51 12 N	3 16 E	23401 00
ASBROEK	PPL	51 04 N	4 52 E	23403 03	ASSELKOUTER	PPL	50 57 N	3 46 E	23402 01
ASBROEKHOEF SEE ASBROEK HOEVE	FRM	51 03 N	4 15 E	23403 00	ASSELS	PPL	51 02 N	3 41 E	23402 03
ASBROEK HOEVE	FRM	51 03 N	4 15 E	23403 03	ASSENEDE	ADND	51 14 N	3 44 E	23402 02
ASCH SEE AS	ADND	51 00 N	5 34 E	23404 00	ASSENEDE	PPL	51 14 N	3 45 E	23402 01
ASCH SEE AS	PPL	51 01 N	5 35 E	23404 00	ASSENOIS	ADND	49 48 N	5 28 E	23409 02
ASCHBEEK SEE ASBEEK	STM	50 54 N	5 40 E	23400 00	ASSENOIS	PPL	49 48 N	5 28 E	23409 01
ASCHHOOP SEE ASHOOP	PPL	50 57 N	2 53 E	23401 00	ASSENOIS	PPL	49 53 N	5 13 E	23409 01
ASESTRAAT	PPL	50 50 N	3 51 E	23402 03	ASSENOIS	PPL	49 58 N	5 41 E	23409 01
ASHOOP	PPL	50 57 N	2 53 E	23401 01	ASSENT	ADND	50 57 N	5 01 E	23406 02
ASIA, BASSIN SEE ASIADOK	DCKB	51 14 N	4 24 E	23403 00	ASSENT	PPL	50 57 N	5 01 E	23406 01
ASIADOK	DCKB	51 14 N	4 24 E	23403 01	ASSESSE	ADND	50 22 N	5 01 E	23408 02
ASPELAERE SEE ASPELARE	ADND	50 50 N	3 57 E	23402 00	ASSESSE	PPL	50 22 N	5 01 E	23408 01
ASPELAERE SEE ASPELARE	PPL	50 51 N	3 57 E	23402 00	ASESTRAAT SEE ASESTRAAT	PPL	50 50 N	3 51 E	23402 00
ASPELARE	ADND	50 50 N	3 57 E	23402 02	ASSE TER HEIDE	PPL	50 55 N	4 09 E	23406 01
ASPELARE	PPL	50 50 N	3 57 E	23402 01	ASSOMONT, BOIS D'	FRST	50 40 N	3 40 E	23405 01
ASPER	ADND	50 55 N	3 38 E	23402 02	ASTENE	ADND	50 59 N	3 33 E	23402 02
ASPER	PPL	50 55 N	3 39 E	23402 01	ASTENE	PPL	50 59 N	3 33 E	23402 01
ASPERGEM	PPL	51 02 N	3 11 E	23401 01	ASTENET	PPL	50 41 N	6 02 E	23407 01
ASPERGEM SEE ASPERGEM	PPL	51 02 N	3 11 E	23401 00	ASY SEE AZY	PPL	49 43 N	5 16 E	23409 00
ASPOOT	PPL	51 04 N	4 18 E	23403 01	ATEMBEEK	PPL	50 46 N	3 55 E	23402 01
ASQUEMPONT	PPL	50 38 N	4 14 E	23406 01	ATEMBEKE SEE ATEMBEEK	PPL	50 46 N	3 55 E	23402 00
ASQUILLIES SEE ASQUILLIES	PPL	50 24 N	3 57 E	23405 00	ATH	ADND	50 38 N	3 47 E	23405 02
ASQUILLIES	ADND	50 24 N	3 57 E	23405 02	ATH	PPL	50 38 N	3 47 E	23405 01
ASQUILLIES	PPL	50 24 N	3 57 E	23405 01	ATH, ARRONDISSEMENT D'	ADND	50 38 N	3 46 E	23405 02
ASSCHE SEE ASSE	ADND	50 55 N	4 12 E	23406 00	ATHIS	ADND	50 22 N	3 46 E	23405 02
ASSCHE SEE ASSE	PPL	50 55 N	4 12 E	23406 00	ATHIS	PPL	50 22 N	3 46 E	23405 01
ASSCHESTRAET SEE ASESTRAAT	PPL	50 50 N	3 51 E	23402 00	ATHUS	ADND	49 34 N	5 50 E	23409 02
ASSCHE-TER-HEIDEN SEE ASSE TER HEIDE	PPL	50 55 N	4 09 E	23406 00	ATHUS	PPL	49 34 N	5 50 E	23409 01
ASSE	ADND	50 55 N	4 12 E	23406 02	ATHUS, BOIS D'	FRST	49 34 N	5 51 E	23409 01

APPROVED FOR RELEASE: 2007/02/09: CIA-RDP01-00707R000100130007-7

ATRIH	PPL	50 25 N	5 22 E	23407 03	AU CHABET	PPL	49 57 N	5 35 E	23409 01
ATTENHOVEN	ADMD	50 46 N	5 06 E	23407 02	AUCHE, BOIS D'	FRST	49 56 N	4 57 E	23408 01
ATTENHOVEN	PPL	50 46 N	5 06 E	23407 01	AU CHENAY	PPL	50 43 N	5 38 E	23407 01
ATTENHOVEN	PPL	50 55 N	4 43 E	23406 01	AU CHENY DU MONT	PPL	50 03 N	5 18 E	23409 01
ATTENRODE	ADMD	50 53 N	4 55 E	23406 02	AU CHEVAL DOT	PPL	50 04 N	5 17 E	23409 01
ATTENRODE	PPL	50 53 N	4 55 E	23406 01	AU COUCOU	PPL	50 06 N	5 18 E	23409 01
ATTENRODE-WEVER SEE ATTENRODE	PPL	50 53 N	4 55 E	23406 00	AUDEGEM SEE OUDEGEM	ADMD	51 00 N	4 03 E	23402 00
ATTERT	ADMD	49 46 N	5 46 E	23409 02	AUDEGEM SEE OUDEGEM	PPL	51 01 N	4 04 E	23402 00
ATTERT	PPL	49 46 N	5 47 E	23409 01	AU DELA DE L'EAU	PPL	50 10 N	5 25 E	23409 01
ATTERT	STM	49 49 N	6 05 E	23400 01	AU DELA DES MONTS, FERME SEE EN DELA DES MONTS	FRM	50 27 N	5 34 E	23407 00
ATTRE	ADMD	50 36 N	3 50 E	23405 02	AUDENETZ SEE AUDEMEZ	PPL	50 32 N	3 31 E	23405 00
ATTRE	PPL	50 36 N	3 50 E	23405 01	AUDEMEZ	PPL	50 32 N	3 31 E	23405 01
ATTRE, BOIS D'	FRST	50 37 N	3 51 E	23405 03	AUDENAARDE SEE OUDENAARDE, ARRONDISSEMENT	ADMD	50 51 N	3 36 E	23402 00
ATZERATH	PPL	50 17 N	6 13 E	23407 01	AUDENAARDE SEE OUDENAARDE	PPL	50 51 N	3 36 E	23402 00
AUBANGE	ADMD	49 35 N	5 48 E	23409 02	AUDENAARDE SEE OUDENAARDE	ADMD	50 47 N	4 12 E	23406 00
AUBANGE	PPL	49 35 N	5 48 E	23409 01	AUDENAARDE, ARRONDISSEMENT D' SEE OUDENAARDE, ARRONDISSEMENT	ADMD	50 51 N	3 36 E	23402 00
AUBECHIES	ADMD	50 34 N	3 41 E	23405 02	AUDENAFKEN SEE OUDENAKEN	PPL	50 47 N	4 12 E	23406 00
AUBECHIES	PPL	50 34 N	3 41 E	23405 01	AUDENARDE SEE OUDENAARDE	ADMD	50 51 N	3 36 E	23402 00
AUBECQ	PPL	50 44 N	3 46 E	23405 03	AUDENARDE	PPL	50 43 N	3 14 E	23401 01
AUBEL	ADMD	50 42 N	5 51 E	23407 02	AUDENARDE SEE OUDENAARDE	PPL	50 51 N	3 36 E	23402 00
AUBEL	PPL	50 42 N	5 51 E	23407 01	AUDENARDE, ARRONDISSEMENT D' SEE OUDENAARDE, ARRONDISSEMENT	ADMD	50 51 N	3 36 E	23402 00
AU BEULET	PPL	49 59 N	5 50 E	23409 01	AUDENHOVE SEE OUDENHOVE	PPL	50 46 N	3 40 E	23402 00
AUBIN, FORT D'	FT	50 43 N	5 47 E	23407 01	AUDENHOVE-SAINTE-MARIE SEE SINT-MARIA-OUDEHNOVE	ADMD	50 50 N	3 47 E	23402 00
AUBLAIN	ADMD	50 04 N	4 25 E	23408 02	AUDENHOVE-SAINTE-MARIE SEE SINT-MARIA-OUDEHNOVE	PPL	50 50 N	3 47 E	23402 00
AUBLAIN	PPL	50 04 N	4 25 E	23408 01	AUDENHOVE-SAINTE-MARIE SEE SINT-MARIA-OUDEHNOVE	PPL	50 51 N	3 47 E	23402 00
AUBLAIN, BOIS D'	FRST	50 06 N	4 25 E	23408 01	AUDENHOVE-SAINTE-MARIE SEE SINT-MARIA-OUDEHNOVE	PPL	50 51 N	3 47 E	23402 00
AU BLANC PIGNON	PPL	50 35 N	4 13 E	23405 01	AUDENHOVE-SAINTE-MARIE SEE SINT-MARIA-OUDEHNOVE	PPL	50 51 N	3 47 E	23402 00
AU BOIS BRULE	FRST	49 46 N	5 08 E	23409 01	AUDENHOVE-SAINTE-MARIE SEE SINT-MARIA-OUDEHNOVE	PPL	50 51 N	3 47 E	23402 00
AU BOIS MACHY	FRST	50 05 N	5 19 E	23409 01	AUDENHOVE-SAINTE-MARIE SEE SINT-MARIA-OUDEHNOVE	ADMD	50 51 N	3 46 E	23402 00
AU BOLAND	PPL	50 37 N	5 07 E	23407 02	AUDERGHEN (FRENCH); OUDEGEM (FLEMISH)	ADMD	50 49 N	4 26 E	23406 02
AUBRECHIES, BOIS D'	FRST	50 18 N	4 07 E	23405 01	AUDERGHEN (FRENCH); OUDEGEM (FLEMISH)	PPL	50 49 N	4 26 E	23406 01
AUBROEK	PPL	51 03 N	4 10 E	23402 03	AUDERGHEN (FRENCH); OUDEGEM (FLEMISH)	PPL	50 29 N	4 12 E	23405 01
AUBY	PPL	49 49 N	5 10 E	23409 01	AU DESSUS DES BOIS	PPL	49 39 N	5 21 E	23409 01
AUBY-SUR-SEMOIS	ADMD	50 00 N	5 10 E	23400 02	AU DIEU DES GARDES	PPL	50 34 N	3 22 E	23405 01
AUBY-SUR-SEMOIS SEE AUBY	PPL	49 49 N	5 10 E	23409 00	AUDION	PPL	50 34 N	3 22 E	23405 01
AU CAILLOU	PPL	50 05 N	5 40 E	23409 01	AUDITEUR, FERME L'	FRM	50 36 N	4 28 E	23406 03

AUDRANGE	PPL	50 14 N	6 01 E	23407 01	AULNOIS MARLIÈRE	PPL	50 33 N	3 45 E	23405 03
AUDREGNIES	ADMD	50 23 N	3 43 E	23405 02	AULNOIT	PPL	50 45 N	3 46 E	23405 03
AUDREGNIES	PPL	50 23 N	3 43 E	23405 01	AUN SEE AUN	STM	50 19 N	6 20 E	23400 00
AUDREGNIES, BOIS D*	FRST	50 22 N	3 44 E	23405 01	AU MÈNHIR SEE AU MINIRE	PPL	50 04 N	5 06 E	23409 00
AUDRIMONT	PPL	50 42 N	4 28 E	23406 03	AU MINIRE	PPL	50 04 N	5 06 E	23409 01
AUJEL	PPL	50 13 N	6 10 E	23407 01	AUNELLE SEE HONNELLE	STM	50 25 N	3 40 E	23400 00
AUF BEESCHT	PPL	49 53 N	5 46 E	23409 03	AUNES, BOIS DES	FRST	50 19 N	5 05 E	23408 01
AUF BERG	PPL	49 53 N	5 45 E	23409 01	AUNOIS (BELGIUM):				
AUF BOESCHT SEE AUF BEESCHT	PPL	49 53 N	5 46 E	23409 00	RUISSEAU DE L'AUNOIS (FRANCE)	STM	49 38 N	5 09 E	23400 01
AUF DEM GERICHT	FRST	50 14 N	6 04 E	23407 01	AUNOIT SEE AULNOIT	PPL	50 45 N	3 46 E	23405 00
					AU PAPE	PPL	50 22 N	4 46 E	23408 01
AUF DER HART	FRST	50 20 N	6 09 E	23407 01	AU PONT	PPL	50 36 N	4 08 E	23405 03
AUF DER HÖHE	FRST	50 17 N	6 10 E	23407 01	AU RELAY SEE AU ROLAY	PPL	50 14 N	5 48 E	23409 00
AUF DER WOLSCH	PPL	49 51 N	5 44 E	23409 01	AURHEIDE	PPL	50 38 N	4 50 E	23406 01
AU FERRAGE	PPL	49 55 N	5 20 E	23409 01	AURODENBERG	PPL	51 00 N	4 50 E	23406 01
AUFFE	PPL	50 07 N	5 10 E	23408 01	AU ROLAY	PPL	50 14 N	5 48 E	23409 01
AUGES, BOIS DES	FRST	50 11 N	5 06 E	23408 01	AUSSE, BOIS D*	FRST	50 24 N	4 59 E	23408 01
AUGES, BOIS LES SEE					AUSTRUEEL	PPL	51 15 N	4 23 E	23403 03
ANGES, BOIS DES	FRST	50 12 N	4 48 E	23408 00	AUSTRUEELSCHEN DYK SEE				
AUGES, RUISSEAU DES SEE					AUSTRUEELSEN DIJK	DIKE	51 15 N	4 21 E	23403 00
AUJES, RUISSEAU DES	STM	50 02 N	4 53 E	23408 00	AUSTRUEELSEN DIJK	DIKE	51 15 N	4 21 E	23403 03
AU GRAND ÉTANG	PND	50 03 N	5 46 E	23409 01	AUTELBAS	ADND	49 40 N	5 51 E	23409 02
AU GRIS HAN	PPL	50 06 N	5 30 E	23409 01					
AU GROS CHÊNE	PPL	50 13 N	5 27 E	23409 01	AUTELBAS	PPL	49 39 N	5 52 E	23409 01
AUGUENNE	PPL	50 42 N	3 37 E	23405 01	AUTELBAS (BELGIUM):				
AUGUSTIJNEHOEF SEE AUGUSTIJNEHOEVE	FRM	51 03 N	4 39 E	23403 00	KOLERBAACH (LUXEMBOURG)	STM	49 39 N	5 56 E	23400 00
AUGUSTIJNEHOEVE	FRM	51 03 N	4 39 E	23403 03	AUTELHAUT	PPL	49 39 N	5 51 E	23409 01
AUGUSTIJNE-HOF SEE AUGUSTINE	FRM	51 02 N	4 24 E	23403 00	AUTGAERDE SEE OUTGAARDEN	PPL	50 46 N	4 55 E	23406 00
					AU THIER	PPL	50 34 N	5 40 E	23407 03
AUGUSTINE	FRM	51 02 N	4 24 E	23403 01	AU TOMBOI SEE LE TOMBOIS	PPL	49 56 N	5 16 E	23409 00
AU HESTRÉ	PPL	50 14 N	5 47 E	23409 01	AU TOMBOIS SEE LE TOMBOIS	PPL	49 56 N	5 16 E	23409 00
AUJES, RUISSEAU DES	STM	50 02 N	4 53 E	23408 01	AUTRE-ÉGLISE	ADMD	50 40 N	4 53 E	23406 02
AU LAID-BOIS SEE LE LAID BOIS	FRST	50 14 N	5 44 E	23409 00	AUTRE-ÉGLISE	PPL	50 40 N	4 55 E	23406 01
AULNOIT SEE AULNOIT	PPL	50 45 N	3 46 E	23405 00	AUTREPPE	ADMD	50 21 N	3 43 E	23405 02
AULNICIAU, BOIS D*	FRST	50 11 N	4 15 E	23405 01	AUTREPPE	PPL	50 21 N	3 43 E	23405 01
AULNOIS	ADMD	50 20 N	3 54 E	23405 02	AUTREPPE	PPL	50 35 N	3 43 E	23405 01
AULNOIS	PPL	50 20 N	3 54 E	23405 01	AU TRIE DU BURNOT	PPL	50 21 N	4 52 E	23408 01
AULNOIS	PPL	50 31 N	3 47 E	23405 01	AUTRIMONT, LA HAYE D* SEE				
AULNOIS	PPL	50 38 N	4 11 E	23405 03	HAIE D'AUTRIMONT, BOIS LA	FRST	50 13 N	5 58 E	23409 00
AULNOIS, FERME DE L*	FRM	50 39 N	4 05 E	23405 03					

APPROVED FOR RELEASE: 2007/02/09: CIA-RDP01-00707R000100130007-7

AUTROUGE, BOIS D'	FRST	49 53 N	5 18 E	23409 03	AVE	STM	50 08 N	5 11 E	23408 01
AU TROU SAUVAGE	PPL	50 35 N	5 05 E	23407 01	AVEAU, BOIS D'	FRST	50 21 N	4 02 E	23405 01
AUTRYVE SEE OUTRIJVE	ADMD	50 45 N	3 25 E	23401 00	AVECAPELLE SEE AVEKAPELLE	ADMD	51 04 N	2 44 E	23401 00
AUTRYVE SEE OUTRIJVE	PPL	50 45 N	3 25 E	23401 00	AVECAPELLE SEE AVEKAPELLE	ADMD	51 04 N	2 44 E	23401 00
AUVELAIS	ADMD	50 27 N	4 38 E	23408 02	AVECAPELLE SEE AVEKAPELLE	PPL	51 04 N	2 44 E	23401 00
AUVELAIS	PPL	50 27 N	4 37 E	23408 01	AVE-ET-AUFFE	ADMD	50 07 N	5 09 E	23408 02
AU VOYEZ	PPL	50 07 N	5 36 E	23409 01	AVE-ET-AUFFE	PPL	50 07 N	5 09 E	23408 01
AUM	STM	50 19 N	6 20 E	23400 00	AVEKAPELLE	ADMD	51 04 N	2 44 E	23401 02
AUMEHEM SEE OUMEHEM	PPL	50 55 N	3 35 E	23402 00	AVEKAPELLE	PPL	51 04 N	2 44 E	23401 01
AUMEHOF	FRM	50 40 N	5 54 E	23407 01	AVELGEN	ADMD	50 46 N	3 26 E	23401 02
AUX AIBRIQUETS SEE AUX AIBRIQUETS	PPL	50 11 N	5 25 E	23409 00	AVELGEM	PPL	50 46 N	3 26 E	23401 01
AUX AIBRIQUETS	PPL	50 11 N	5 25 E	23409 01	AVELGEMBECK	STM	50 45 N	3 26 E	23401 01
AUX ALLOISES	PPL	49 53 N	5 37 E	23409 01	AVELGHEM SEE AVELGEM	ADMD	50 46 N	3 26 E	23401 00
AUX BRUYERES	PPL	50 13 N	5 27 E	23409 01	AVELGHEM SEE AVELGEM	PPL	50 46 N	3 26 E	23401 00
AUX COMMUNES	PPL	50 41 N	5 41 E	23407 01	AVELGHEMSEE SEE AVELGEMBECK	STM	50 45 N	3 26 E	23401 00
AUX CROIX	PPL	50 43 N	5 24 E	23407 01	AVENNES	ADMD	50 39 N	5 07 E	23407 02
AUX DEUX METRES	PPL	50 04 N	5 51 E	23409 01	AVENNES	PPL	50 38 N	5 07 E	23407 01
AUX FAGNES	PPL	50 05 N	5 03 E	23409 01	AVENNES, BOIS D'	FRST	50 19 N	5 17 E	23408 01
AUX FONTAINES	PPL	50 33 N	5 23 E	23407 03	AVERBODE	ADMD	51 02 N	4 59 E	23406 02
AUX FORGES	PPL	50 32 N	5 20 E	23407 03	AVERBODE	PPL	51 02 N	4 59 E	23406 01
AUX FOURCHONS	PPL	49 55 N	5 42 E	23409 01	AVERBODE BOS	FRST	51 02 N	4 58 E	23406 01
AUX GRANGES	PPL	50 33 N	5 24 E	23407 03	AVERBODEHEIDE	PPL	51 03 N	5 00 E	23404 01
AUX GROSSES PIERRES	PPL	50 34 N	5 39 E	23407 01	AVERECHTEN	PPL	51 06 N	4 43 E	23403 01
AUX GROSSES PIERRES	PPL	50 39 N	5 29 E	23407 01	AVEREGTEN SEE AVERECHTEN	PPL	51 06 N	4 43 E	23403 00
AUX HOUX	PPL	50 33 N	5 23 E	23407 01	AVERNAAT	PPL	51 03 N	4 03 E	23402 03
AUX PEUPLIERS SEE DE POPULIEREN	PPL	50 43 N	5 05 E	23407 00	AVERNAS-LE-BAUDUIN	ADMD	50 42 N	5 04 E	23407 02
AUX ROUGES FOSSES SEE					AVERNAS-LE-BAUDUIN	PPL	50 42 N	5 05 E	23407 01
ROUGES FOSSES	PPL	50 00 N	5 23 E	23409 00	AVESCHOOT	PPL	51 11 N	3 37 E	23402 03
AUX SEPT CHEMINS	PPL	49 58 N	5 47 E	23409 01	AVIN	ADMD	50 36 N	5 03 E	23407 02
AUX TACHEMIRCS	PPL	49 58 N	5 19 E	23409 01	AVIN	PPL	50 37 N	5 04 E	23407 01
AUX TOURNANTS	PPL	50 42 N	5 01 E	23407 01					
AUX TROIS SAULES	PPL	50 27 N	5 14 E	23407 01	AVISTER	PPL	50 33 N	5 34 E	23407 03
AUX VIEILLES HUTTES	FRST	49 57 N	5 18 E	23409 01	AVOORTBRUG SEE AVOORTSBRUG	PPL	51 15 N	5 05 E	23403 00
AUX ZABRÉES	PPL	50 43 N	5 04 E	23407 01	AVOORTSBRUG	PPL	51 15 N	5 05 E	23403 01
AUX ZAZEFAGNES	PPL	50 19 N	5 52 E	23409 01	AVRIJVAART	DTCH	51 10 N	3 48 E	23402 01
AVANT-PORT SEE VOORHAVEN	DCKB	51 05 N	3 44 E	23402 00	AVRYEVAART SEE AVRIJVAART	DTCH	51 10 N	3 48 E	23402 00
AVE SEE AVE-ET-AUFFE	PPL	50 07 N	5 09 E	23408 00	AWAGNE	PPL	50 18 N	4 57 E	23408 01

ANAN SEE ANANS	PPL	50 28 N	5 39 E	23407 00	BAALBERG	PPL	51 05 N	5 04 E	23404 03
ANANS	ADND	50 40 N	5 28 E	23407 02	BAALHEIDE	PPL	51 00 M	4 44 E	23406 01
ANANS	PPL	50 28 N	5 39 E	23407 01	BAALHEIDE	PPL	51 04 M	5 03 E	23404 03
ANANS	PPL	50 40 N	5 28 E	23407 01	BAANDRIES	PPL	50 51 M	3 59 E	23402 03
AVENNE	ADND	50 05 N	5 19 E	23409 02	BAANDRIESCH SEE BAANDRIES	PPL	50 51 N	3 59 E	23402 00
AVENNE	PPL	50 05 N	5 18 E	23409 01	BAARBEEK	STM	50 58 N	4 29 E	23406 01
AWIRS	ADND	50 36 N	5 24 E	23407 02	BAARDEGEM	ADND	50 57 N	4 08 E	23402 02
AWIRS	PPL	50 36 N	5 24 E	23407 01	BAARDEGEM	PPL	50 57 M	4 09 E	23402 01
AXELSVARDEKEN	DTCH	51 10 N	3 53 E	23402 01	BAARLE	PPL	51 02 N	3 37 E	23402 01
AXELWALLE SEE AKSELWAL	PPL	50 54 N	3 38 E	23402 00	BAARLE HEIDE	PPL	51 23 N	4 56 E	23403 01
AXPOELE SEE AKSPOEL	PPL	51 04 N	3 24 E	23401 00	BAARLE-HERTOG	ADND	51 26 N	4 55 E	23403 02
AYE	ADND	50 14 N	5 18 E	23409 02	BAARLE-HERTOG	PPL	51 27 M	4 56 E	23403 01
AYE	PPL	50 14 N	5 18 E	23409 01	BAARLE-NASSAU SEE BAARLE-HERTOG	ADND	51 26 N	4 55 E	23403 00
AYE, BOIS D'	FRST	50 14 N	5 17 E	23409 01	BAARLEVELD	PPL	51 03 N	3 36 E	23402 01
AYENEUX	ADND	50 37 N	5 43 E	23407 02	BAARLEVELDE SEE BAARLEVELD	PPL	51 03 N	3 36 E	23402 00
AYENEUX	PPL	50 37 N	5 43 E	23407 01	BAARSTRAAT	PPL	51 12 N	4 08 E	23402 03
AYGEM SEE AAIIGEM	ADND	50 53 N	3 56 E	23402 00	BAAS SEE DE BAAS	PPL	51 09 M	4 02 E	23402 00
AYGEM SEE AAIIGEM	PPL	50 53 N	3 56 E	23402 00	BAASRODE	ADND	51 02 N	4 09 E	23402 02
AYGEM-SAINT-PIERRE SEE					BAASRODE	PPL	51 02 N	4 10 E	23402 01
AALST SAINT-PIETER	PPL	51 02 N	3 42 E	23402 00	BAASSELS	PPL	51 07 N	3 24 E	23402 01
AYWAILLE	ADND	50 28 N	5 40 E	23407 02	BABELLAAR	PPL	50 58 N	4 02 E	23402 03
AYWAILLE	PPL	50 28 N	5 40 E	23407 01	BABELKROONBEEK	STM	51 06 N	4 26 E	23403 01
AYWAILLE, BOIS D'	FRST	50 26 N	5 44 E	23407 01	BABELOM	PPL	50 48 M	4 50 E	23406 01
AZEBOIS	PPL	50 29 N	4 24 E	23405 01	BABILLEBEEK	STM	50 56 M	3 06 E	23401 01
AZETTE	PPL	50 02 N	5 47 E	23409 01	BABINAYE, BOIS DE	FRST	49 49 M	5 17 E	23409 01
AZY	PPL	49 43 N	5 16 E	23409 01	BABLETTE, BOIS	FRST	50 27 N	5 46 E	23407 01
					BACARA	PPL	50 33 N	4 14 E	23405 01
					BAC DU PRINCE	PPL	50 10 N	4 49 E	23408 01
					BACH SEE LABACH	PPL	50 43 N	5 55 E	23407 00
					BACH	STM	50 37 N	5 59 E	23407 01
					BACHET, BOIS DE	FRST	50 35 N	4 31 E	23406 03
BAACH	STM	49 51 N	5 43 E	23409 01	BACHETS, BOIS DES SEE				
BAAIGEM	ADND	50 56 N	3 42 E	23402 02	BRACHETS, BOIS DES	FRST	50 34 N	5 05 E	23407 00
BAAIGEM	PPL	50 56 N	3 43 E	23402 01	BACHTE	PPL	51 00 N	3 33 E	23402 03
BAAL	ADND	51 00 N	4 45 E	23406 02	BACHTE-MARIA SEE				
BAAL	PPL	51 00 N	4 45 E	23406 01	BACHTE-MARIA-LEERNE	ADND	51 00 N	3 34 E	23402 00
BAAL					BACHTE-MARIA-LEERNE	ADND	51 00 N	3 34 E	23402 02
BAAL	PPL	51 05 N	5 05 E	23404 01	BACHTE-MARIA-LEERNE	PPL	51 01 N	3 35 E	23402 01

APPROVED FOR RELEASE: 2007/02/09: CIA-RDP01-00707R000100130007-7

BACLAIM	PPL	50 12 N	5 32 E	23409 01	BAESSELS SEE BAASSELS	PPL	51 07 N	3 24 E	23402 00
BACONFOY	PPL	50 05 N	5 32 E	23409 01	BAEVEGEM SEE BAVEGEM	ADMD	50 56 N	3 51 E	23412 00
BACONVAL, BOIS DE	FRST	50 18 N	4 26 E	23408 01	BAEVEGEM SEE BAVEGEM	PPL	50 57 N	3 52 E	23402 00
BACONVEAU	PPL	49 34 N	5 36 E	23409 01	BAEYEM SEE BAAIGEM	ADMD	50 56 N	3 42 E	23402 00
BACSAY, RUISSEAU DE SEE WAHY	STM	50 41 N	5 43 E	23407 00	BAEYEM SEE BAAIGEM	PPL	50 56 N	3 43 E	23402 00
BADAANBROEKSCHE HOEVEN SEE					BAFENRIEUX	PPL	50 33 N	4 00 E	23405 01
BADAANBROEKSE	FRM	51 08 N	4 25 E	23403 00	BAGENRIEUX SEE BAFENRIEUX	PPL	50 33 N	4 00 E	23405 00
BADAANBROEKSE	FRM	51 08 N	4 25 E	23403 03	BAGIJNE VIJVERS SEE				
BADATS, BOIS DES	FRST	49 50 M	5 09 E	23409 01	BAGIJNE VIJVERS	PND	51 06 N	5 23 E	23404 00
BADDEBROEK	PPL	51 07 N	4 25 E	23403 03	BAGIMONT	ADMD	49 48 N	4 52 E	23409 02
BADON	PPL	50 12 N	4 22 E	23405 01	BAGIMONT	PPL	49 49 N	4 52 E	23409 01
BAEGNÉE	PPL	50 38 N	5 08 E	23407 01	BAILEU	PPL	50 13 N	4 25 E	23408 01
BAEKENBOSCH SEE BAKENBOS	PPL	50 45 N	4 30 E	23406 00	BAILEUX	ADMD	50 00 N	4 24 E	23405 02
BAEL SEE BAAL	PPL	51 00 N	4 45 E	23406 00	BAILEUX	PPL	50 02 N	4 23 E	23405 01
BAEL SEE BAAL	PPL	51 05 N	5 05 E	23404 00	BAILEUX, BOIS DE	FRST	50 00 N	4 24 E	23405 01
BAELBERG SEE BAALBERG	PPL	51 05 N	5 04 E	23404 00	BAILIÈVRE	ADMD	50 05 N	4 15 E	23405 02
BAELEGEM SEE BALEGEM	ADMD	50 56 N	3 47 E	23402 00	BAILIÈVRE	PPL	50 04 N	4 14 E	23405 01
BAELEGEM SEE BALEGEM	PPL	50 56 N	3 47 E	23402 00	BAILIÈVRE, BOIS DE	FRST	50 05 N	4 14 E	23405 01
BAELEN	ADMD	50 38 N	5 58 E	23407 02	BAILIÈVRE, FERME DE	FRM	50 04 N	4 14 E	23405 01
BAELEN SEE BALEN	ADMD	51 10 N	5 10 E	23403 00	BAILLAMONT	ADMD	49 54 N	5 02 E	23408 02
BAELEN	PPL	50 38 N	5 58 E	23407 01	BAILLAMONT	PPL	49 54 N	5 02 E	23408 01
BAELEN SEE BALEN	PPL	51 10 N	5 09 E	23403 00	BAILLES SEE LES BAILLES	PPL	50 34 N	3 51 E	23405 00
BAELEN, RUISSEAU DE	STM	50 37 N	5 56 E	23407 01	BAILLEUL	ADMD	50 40 N	3 18 E	23405 02
BAELEN-BERG SEE BAALBERG	HLL	51 00 N	4 46 E	23406 00	BAILLEUL	PPL	50 40 N	3 18 E	23405 01
BAEL HEIDE SEE BAALHEIDE	PPL	51 00 N	4 44 E	23406 00	BAILLI	PPL	50 43 N	3 36 E	23405 03
BAELHEIDE SEE BAALHEIDE	PPL	51 04 N	5 03 E	23404 00	BAILLI, BOIS DU	FRST	50 30 N	5 15 E	23407 01
BAERBEK SEE BAARBEK	STM	50 58 N	4 29 E	23406 00	BAILLOIS	CHAT	50 42 N	4 31 E	23406 03
BAERDEGEM SEE BAARDEGEM	ADMD	50 57 N	4 08 E	23402 00	BAILLONVILLE	ADMD	50 17 N	5 20 E	23408 02
BAERDEGEM SEE BAARDEGEM	PPL	50 57 N	4 09 E	23402 00	BAILLONVILLE	PPL	50 17 N	5 20 E	23408 01
BAERDEGHEM SEE BAARDEGEM	ADMD	50 57 N	4 08 E	23402 00	BAILLONVILLE, BOIS DE	FRST	50 16 N	5 22 E	23408 01
BAERDEGHEM SEE BAARDEGEM	PPL	50 57 N	4 09 E	23402 00	BAINONT	PPL	50 20 N	5 16 E	23408 01
BAERLE-DUC SEE BAARLE-HERTOG	ADMD	51 26 N	4 55 E	23403 00	BAINONT, BOIS	FRST	49 49 N	4 59 E	23408 01
BAERLE-DUC SEE BAARLE-HERTOG	PPL	51 27 N	4 56 E	23403 00	BAISIEUX	ADMD	50 23 N	3 41 E	23405 02
BAERLE HEIDE SEE BAARLE HEIDE	PPL	51 23 N	4 56 E	23403 00	BAISIEUX	PPL	50 23 N	3 41 E	23405 01
BAERLEVELDE SEE BAARLEVELD	PPL	51 03 N	3 36 E	23402 00	BAISY-THY	ADMD	50 36 N	4 28 E	23406 02
BAESRODE SEE BAASRODE	ADMD	51 02 N	4 09 E	23402 00	BAISY-THY	PPL	50 36 N	4 28 E	23406 01
BAESRODE SEE BASSRODE	PPL	51 02 N	4 10 E	23402 00	BAIVE SEE LA BAIVE	PPL	50 34 N	4 48 E	23408 00

BAIVES (BELGIUM)						BANBURG	FRM	51 08 N	2 46 E	23401	01
RUISSEAU DE BAIUES (FRANCE)	STM	50 05 N	4 12 E	23400	01	BANBURGH SEE BANBURG	FRM	51 08 N	2 46 E	23401	00
BAKEL	PPL	51 00 N	5 07 E	23404	03	BAN, BOIS AU	FRST	49 59 N	5 18 E	23409	01
BAKELS BEEK	STM	50 59 N	5 07 E	23404	03	BAN, BOIS DE	FRST	50 15 N	5 09 E	23408	01
BAKENBOS	PPL	50 45 N	4 30 E	23406	01	BANAL, BOIS DE	FRST	50 30 N	4 46 E	23408	01
BAKENSGOEDBOS	FRST	51 06 N	3 21 E	23401	01						
						BAN, BOIS DU	FRST	49 50 N	5 21 E	23409	01
BAKERGEM	PPL	50 52 N	4 04 E	23402	03	BAN, BOIS DU	FRST	49 57 N	5 09 E	23409	01
BAKKERSGRACHT	DTCH	50 45 N	4 02 E	23406	03	BAN, BOIS DU	FRST	50 16 N	5 23 E	23408	01
BAKKERS POLDER	PLDR	51 13 N	3 46 E	23402	03	BANAL BOIS	FRST	49 59 N	5 21 E	23409	01
BAKKERS POLDERSBEEK	DTCH	51 16 N	3 46 E	23402	01	BANAL, BOIS	FRST	50 07 N	5 13 E	23408	01
BAKKERS POLDER WATERGANG SEE											
BAKKERS POLDERSBEEK	DTCH	51 16 N	3 46 E	23402	00						
						BANAL BOIS	FRST	50 19 N	5 50 E	23409	01
BALÂTRE	ADMD	50 30 N	4 38 E	23408	02	BANBUCHE	PPL	50 21 N	6 01 E	23407	01
BALÂTRE	PPL	50 30 N	4 38 E	23408	01	BAN D'ALLE	PPL	49 48 N	4 58 E	23408	01
BALDERIJ	PPL	51 16 N	4 56 E	23403	01	BANDAM	FRM	51 14 N	3 37 E	23402	01
BALEGEN	ADMD	50 56 N	3 47 E	23402	02	BANDE	ADMD	50 08 N	5 26 E	23409	02
BALEGEN	PPL	50 56 N	3 47 E	23402	01						
						BANDE	PPL	50 10 N	5 25 E	23409	01
BALEI	PPL	50 55 N	3 53 E	23402	03	BANDE, BOIS DE	FRST	50 08 N	5 25 E	23409	03
BALEN	ADMD	51 10 N	5 10 E	23403	02	BAN DE LAVIOT	PPL	49 50 N	5 00 E	23409	01
BALEN	PPL	51 10 N	5 09 E	23403	01	BANÉ, BOIS DU SEE					
BALENBERG	HLL	51 00 N	4 46 E	23406	01	BANNET, BOIS DE	FRST	49 55 N	5 19 E	23409	00
BALEN-SUR-NETHE SEE BALEN	PPL	51 10 N	5 09 E	23403	00	BANERKBERG, CHÂTEAU DE SEE					
						BANKERBORG	CHAT	51 14 N	4 27 E	23403	00
BALGERHOEK	PPL	51 12 N	3 31 E	23402	01	BANELET, BOIS DU SEE					
BALGERHOEKE SEE BALGERHOEK	PPL	51 12 N	3 31 E	23402	00	BANNETAY, BOIS DU	FRST	49 50 N	5 18 E	23409	00
BALKENBRUG	PPL	51 11 N	3 51 E	23402	03	BANÈS-SÂRTS SEE BANET SARTS	PPL	50 01 N	5 07 E	23409	00
BALKERSTRAAT SEE BALKESTRAAT	PPL	50 56 N	4 36 E	23406	00	BANET SARTS	PPL	50 01 N	5 07 E	23409	03
BALKESTRAAT	PPL	50 56 N	4 36 E	23406	01	BANEU	PPL	50 04 N	5 50 E	23409	01
						BANIBOIS	FRST	49 54 N	5 27 E	23409	01
BALLAAR	PPL	50 58 N	4 59 E	23406	01						
BALLAER SEE BALLAAR	PPL	50 58 N	4 59 E	23406	00	BANERBORG	CHAT	51 14 N	4 27 E	23403	03
BALLEWEIER	PPL	50 59 N	5 24 E	23404	01	BANNET, BOIS DE	FRST	49 55 N	5 19 E	23409	03
BALLONS SEE LES BALLONS	PPL	50 43 N	3 12 E	23401	00	BANNETAY, BOIS DU	FRST	49 50 N	5 18 E	23409	03
BALTENSHOEK	PPL	50 53 N	3 34 E	23402	01	BANNEUX	PPL	50 32 N	5 44 E	23407	01
						BANNEUX, CHÂTEAU DE	CHAT	50 33 N	5 45 E	23407	01
BALTERT	PPL	49 45 N	5 48 E	23409	01						
BAMBOIS	PPL	50 23 N	4 42 E	23408	01	BANOYARD	PPL	50 28 N	5 48 E	23407	01
BAMBRICK SEE BAMBRICK	PPL	50 57 N	5 18 E	23404	00	BANSBROEK	PPL	50 55 N	4 59 E	23406	01
BAMBRICK	PPL	50 57 N	5 18 E	23404	01	BANSTIONS	PPL	50 32 N	5 53 E	23407	03
BAMBRUGGE	ADMD	50 55 N	3 55 E	23402	02	BANTERLEZ	PPL	50 35 N	4 27 E	23406	03
						BAR, FERME DE	FRM	49 37 N	5 34 E	23409	00
BAMBRUGGE	PPL	50 55 N	3 56 E	23402	01						

APPROVED FOR RELEASE: 2007/02/09: CIA-RDP01-00707R000100130007-7

BARAKKEM SEE LES BARAQUES	PPL	50 47 N	3 07 E	23401 00	BARONVILLE	PFL	50 08 N	4 57 E	23408 01
BARANZY	PPL	49 34 N	5 41 E	23409 00	BAROMVILLE, BOIS DE	FRST	50 08 N	4 55 E	23408 01
BARAQUE SEE LA BARAQUE	PPL	50 35 N	3 42 E	23405 00	BAROULHE	PPL	50 34 N	4 13 E	23405 03
BARAQUE	PPL	50 36 N	4 49 E	23408 03	BARRIERE D'ÉCAUSSINNES SEE				
BARAQUE SEE LA BARAQUE	PPL	50 39 N	5 53 E	23407 00	BARRIERE D'ÉCAUSSINNES	PPL	50 35 N	4 08 E	23406 00
					BARRIERE D'ÉCAUSSINNES	PPL	50 35 N	4 08 E	23405 01
BARAQUE DE FRAITURE	HT	50 15 N	5 44 E	23407 01					
BARAQUE DUMONT	PPL	50 10 N	5 57 E	23409 01	BARRIERE D'HAUBREUX	PPL	50 20 N	4 04 E	23405 01
BARAQUE DUPONT	PPL	50 09 N	5 56 E	23409 01	BARRY	ADMD	50 35 N	3 32 E	23405 02
BARAQUE GREMBER	PPL	50 09 N	5 57 E	23409 01	BARRY	PPL	50 35 N	3 32 E	23405 01
BARAQUE MICHEL	HT	50 31 N	6 04 E	23407 01	BARRY, BOIS DE	FRST	50 35 N	3 30 E	23405 03
					BARSDANHOEK	PPL	51 01 N	2 59 E	23401 01
BARAQUES, RUISSEAU DES	STM	50 00 N	4 24 E	23405 03					
BARBAIS	STM	49 58 N	4 56 E	23408 01	BARSE	PPL	50 29 N	5 16 E	23407 01
BARBENÇON	ADMD	50 13 N	4 16 E	23405 02	BARSENALLE	PPL	50 16 N	5 06 E	23408 01
BARBENÇON	PPL	50 13 N	4 16 E	23405 01	BARSY	PPL	50 23 N	5 08 E	23408 03
BARBERIE	PPL	50 39 N	3 33 E	23405 03	BARTEL BUSCH	FRST	49 40 N	5 44 E	23409 01
					BARVAUX	ADMD	50 21 N	5 29 E	23409 02
BARBESIONEAU	STM	50 13 N	4 15 E	23405 01					
BARBIER, CHÂTEAU	CHAT	50 19 N	4 16 E	23405 01	BARVAUX	PPL	50 21 N	5 29 E	23409 01
BARBIERGEK	STM	51 09 N	4 20 E	23402 01	BARVAUX-CONDROZ	ADMD	50 20 N	5 15 E	23408 02
BARBINFOSSE	PPL	50 41 N	3 40 E	23405 03	BARVAUX-CONDROZ	PPL	50 20 N	5 16 E	23408 01
BARBOTTE	PPL	50 34 N	5 17 E	23407 01	BARVOETSCHENHOOK SEE				
					BARVOETSCHENHOOK	PPL	50 59 N	3 59 E	23402 00
BARCÈNE	PPL	50 17 N	5 06 E	23408 01	BARVOETSCHENHOOK	PPL	50 59 N	3 59 E	23402 03
BARCHON	ADMD	50 40 N	5 42 E	23407 02					
BARCHON	PPL	50 40 N	5 42 E	23407 01	BARZIN	PPL	50 04 N	5 05 E	23409 03
BARCHON, FORT DE	FT	50 41 N	5 42 E	23407 01	BAS, LES BOIS D'EN	FRST	50 15 N	5 19 E	23409 01
BARDOMPRÉ	STM	50 03 N	4 19 E	23405 01	BASBEEK	PPL	51 04 N	3 39 E	23402 01
					BAS BOIS	PPL	50 37 N	5 45 E	23407 01
BARE, GERG	PPL	51 00 N	5 05 E	23406 03	BAS BOIS SEE LE BAS BOIS	FRST	50 13 N	5 22 E	23409 00
BAREMZY SEE BARANZY	PPL	49 34 N	5 41 E	23409 00					
BARGES	PPL	50 35 N	3 23 E	23405 03	BAS BOMLEZ	PPL	50 43 N	4 42 E	23406 01
BARGES	STM	50 35 N	3 25 E	23405 01	BAS CORON	PPL	50 32 N	3 38 E	23405 01
BARISOEUL	PPL	50 35 N	3 34 E	23405 01	BAS LOROT	PPL	50 05 N	5 18 E	23409 01
					BASCOUP	PPL	50 28 N	4 16 E	23405 01
BARNICH	PPL	49 39 N	5 52 E	23409 01	BAS DU VILLAGE	PPL	50 02 N	4 20 E	23405 01
BARON, BOIS DU	FRST	50 14 N	4 21 E	23408 01					
BARONHEID	PPL	50 29 N	5 58 E	23407 01	BASÈCLES	ADMD	50 31 N	3 38 E	23405 02
BARONHELD SEE BARONHEID	PPL	50 29 N	5 58 E	23407 00	BASÈCLES	PPL	50 31 N	3 38 E	23405 01
BARONSHEIDE	PPL	50 56 N	4 50 E	23406 03	BASEILLES	STM	50 05 N	5 31 E	23409 01
					BASEL SEE BASEL	PPL	51 09 N	4 18 E	23402 00
BARONVILLE	ADMD	50 08 N	4 36 E	23408 02	BASEL BROEK POLDER SEE				
					BASEL BROEK POLDER	PLDR	51 09 N	4 19 E	23402 00

APPROVED FOR RELEASE: 2007/02/09: CIA-RDP01-00707R000100130007-7

BAS ESCAUT SEE MEERSCHELDE	STM	51 02 N	3 44 E	23402 00	BASSE HOUSSIÈRE	PPL	50 37 N	4 10 E	23405 01
BAS FOREST	PPL	50 40 N	3 33 E	23405 01	BASSEIJE SEE BASSIJE	PPL	50 48 N	2 50 E	23401 00
BAS-MEERS SEE BATSMEERS	ADMD	50 44 N	5 16 E	23404 00	BASSEILLES	PPL	50 05 N	5 28 E	23409 01
BASMEERS SEE BATSMEERS	PPL	50 44 N	5 16 E	23404 00	BASSEILLES, RUISSEAU DE SEE				
BAS LAVEU	PPL	50 37 N	5 29 E	23407 01	BASSEILLES	STM	50 05 N	5 31 E	23409 00
					BASSE LASNE	PPL	50 41 N	4 28 E	23406 01
BAS HASVILLE	PPL	50 36 N	4 16 E	23406 03	BASSE LAVEAU, BOIS DE SEE				
BAS-OHA	ADMD	50 32 N	5 10 E	23407 02	BASSE HEVEAU, BOIS DE	FRST	49 48 N	5 24 E	23409 00
BAS-OHA	PPL	50 31 N	5 11 E	23407 01	BASSE HARLAGNE, BOIS DE LA	FRST	50 26 N	4 51 E	23408 01
BAS PRÉAU	PPL	50 31 N	3 18 E	23405 01	BASSE MÈHAGNE	FRM	50 36 N	5 37 E	23407 01
BAS RANSBEEK	PPL	50 42 N	4 27 E	23406 01	BASSENGE	ADMD	50 46 N	5 36 E	23404 02
					BASSENGE	PPL	50 46 N	5 36 E	23404 01
BAS REJET	PPL	50 43 N	3 29 E	23405 01	BASSENGE, BOIS DE	FRST	50 25 N	5 49 E	23407 01
BASSANGE SEE BASSENGE	ADMD	50 46 N	5 36 E	23404 00	BASSE NOUCELLE	PPL	50 41 N	4 19 E	23406 03
BASSANGE SEE BASSENGE	PPL	50 46 N	5 36 E	23404 00	BASSE-NOUCELLES SEE BASSE NOUCELLE	PPL	50 41 N	4 19 E	23406 00
BAS SART	PPL	50 22 N	4 35 E	23405 01	BASSE-PLAINE	PPL	50 43 N	3 26 E	23405 01
BASSE ARCHE	PPL	50 26 N	5 05 E	23408 01	BASSE-RANSBÈCHE SEE BAS RANSBEEK	PPL	50 42 N	4 27 E	23406 00
BASSE AMIRS	PPL	50 35 N	5 25 E	23407 03	BASSE RANSY SEE RANSY	PPL	50 37 N	5 38 E	23407 00
BASSE-BODEUX	ADMD	50 21 N	5 50 E	23407 02	BASSE-ROISSELEUX SEE ROISSELEUX	PPL	50 40 N	5 50 E	23407 00
BASSE-BODEUX	PPL	50 21 N	5 50 E	23407 01	BASSE ROUX MIROIR	PPL	50 43 N	4 46 E	23406 01
BASSE-BONLEZ SF: BAS BONLEZ	PPL	50 43 N	4 42 E	23406 00	BASSE RUE	PPL	50 32 N	3 45 E	23405 01
BASSE BRUYÈRE	PPL	50 36 N	4 11 E	23406 03	BASSE SOMIÈRE	FRST	50 01 N	5 05 E	23409 01
BASSE CENSE	FRM	50 34 N	4 28 E	23406 01	BASSE SOMMIÈRE SEE BASSE SOMMIÈRE	FRST	50 01 N	5 05 E	23409 00
BASSE CENSE SEE LA BASSE CENSE	FRM	50 47 N	3 01 E	23401 00	BASSE SOVET, FERME DE	FRM	50 19 N	5 02 E	23408 01
BASSE CHENÈTRE	PPL	50 42 N	5 44 E	23407 01	BASSE TRIBOMONT	PPL	50 36 N	5 49 E	23407 01
BASSE-CHENETTE SEE BASSE CHENÈTRE	PPL	50 42 N	5 44 E	23407 00	BASSEVELDE	ADMD	51 14 N	3 40 E	23402 02
BASSE COLME, CANAL DE LA SEE					BASSEVELDE	PPL	51 14 N	3 41 E	23402 01
VEURNE-SINT-WINOKSBERGEN, KANAAL	CNLN	51 04 N	2 36 E	23400 00					
BASSE-COUR, FERME DE	FRM	49 56 N	5 09 E	23409 01	BASSE VILLE SEE LA BASSE VILLE	PPL	50 44 N	2 55 E	23401 00
BASSÉE	PPL	50 26 N	4 24 E	23405 01	BASSEVILLEBEEK	STM	50 48 N	2 57 E	23401 01
BASSE FAUQUEZ	PPL	50 37 N	4 15 E	23406 03	BASSE VIRE	STM	49 33 N	5 32 E	23409 01
BASSE FLANDRE	PPL	50 47 N	3 05 E	23401 01	BASSE WANCHIE	PPL	49 48 N	5 20 E	23409 01
BASSE GAGÉ	PPL	50 33 N	4 01 E	23405 01	BASSE WAVRE	PPL	50 43 N	4 38 E	23406 03
BASSE HARSE SEE BASSE HASSE	FRST	50 27 N	6 00 E	23407 00	BASSEYE SEE BASSIJE	PPL	50 48 N	2 50 E	23401 00
BASSE HASSE	FRST	50 27 N	6 00 E	23407 01	BASSIJE	PPL	50 48 N	2 50 E	23401 01
BASSE HAVÉAU, BOIS DE SEE					BASSILLY	ADMD	50 40 N	3 56 E	23405 02
BASSE HEVEAU, BOIS DE	FRST	49 48 N	5 24 E	23409 00	BASSILLY	PPL	50 40 N	3 56 E	23405 01
BASSE HERMALLE	PPL	50 44 N	5 41 E	23407 03	BASSIN, BOIS DE	FRST	50 24 N	5 16 E	23407 01
BASSE HEUVAL	PPL	50 35 N	4 33 E	23406 01					
BASSE HEVEAU, BOIS DE	FRST	49 48 N	5 24 E	23409 01	BASSINES	PPL	50 22 N	5 21 E	23408 01

APPROVED FOR RELEASE: 2007/02/09: CIA-RDP01-00707R000100130007-7

BAS SLIMS	PPL	50 45 N	5 34 E	23407 01	BAUDESSET	PPL	50 36 N	4 43 E	23408 01
BASTELAAR	PPL	51 06 N	3 53 E	23402 03	BAUDET	FRM	50 43 N	4 29 E	23406 01
BASTENAKEN SEE BASTOGNE	ADMD	50 00 N	5 43 E	23409 00	BAUDOOR	ADMD	50 29 N	3 49 E	23405 02
BASTENAKEN SEE BASTOGNE	PPL	50 00 N	5 43 E	23409 00	BAUDOOR	PPL	50 29 N	3 49 E	23405 01
BASTENAKEN, ARRONDISSEMENT SEE					BAUDOOR, BOIS DE	FRST	50 30 N	3 50 E	23405 01
BASTOGNE, ARRONDISSEMENT DE	ADMD	50 00 N	5 43 E	23409 00					
BASTOGNE	ADMD	50 00 N	5 43 E	23409 02	BAUDOUX	PPL	50 30 N	4 23 E	23405 01
BASTOGNE	PPL	50 00 N	5 43 E	23409 01	BAUDRIHAYE	PPL	50 36 N	5 44 E	23407 01
BASTOGNE, ARRONDISSEMENT DE	ADMD	50 00 N	5 43 E	23409 02	BAUFFE	ADMD	50 34 N	3 51 E	23405 02
BASTOGNE, RUISSEAU DE SEE WILTZ	STM	49 57 N	6 01 E	23400 00	BAUFFE	PPL	50 34 N	3 51 E	23405 01
BAS VINAVE	PPL	50 36 N	5 14 E	23407 01	BAUGNEZ	PPL	50 24 N	6 04 E	23407 01
BAS-WARNETON	ADMD	50 45 N	2 57 E	23401 02	BAUGNIES	ADMD	50 33 N	3 33 E	23405 02
BAS-WARNETON	PPL	50 45 N	2 57 E	23401 01	BAUGNIES	PPL	50 33 N	3 33 E	23405 01
BATELAGE, BASSIN DE SEE					BAUL DE MIOT, BOIS SEE				
NIEUW LOBROEKDOK	DCKB	51 14 N	4 26 E	23403 00	BAULMIO, BOIS DE	FRST	50 00 N	5 18 E	23409 00
BATH SEE BAILLI	PPL	50 43 N	3 36 E	23405 00	BAULERS	ADMD	50 37 N	4 21 E	23406 02
BATRIA	PPL	50 37 N	4 22 E	23406 03	BAULERS	PPL	50 37 N	4 21 E	23406 01
BATSHEERS	ADMD	50 44 N	5 16 E	23404 02	BAULETTE, BOIS DE	FRST	50 34 N	5 01 E	23408 01
BATSHEERS	PPL	50 44 N	5 16 E	23404 01	BAULMIO, BOIS DE	FRST	50 00 N	5 18 E	23409 03
BATTEFER	PPL	50 14 N	4 25 E	23408 01	BAUNE	PPL	50 29 N	4 12 E	23405 03
BATTEL	PPL	51 03 N	4 27 E	23403 01	BAUREUX	PPL	50 42 N	3 31 E	23405 01
BATTENBROECK SEE BATTENBROEK	PPL	51 04 N	4 26 E	23403 00	BAURIEUX SEE BEAURIEUX	PPL	50 38 N	4 35 E	23406 00
BATTENBROEK	PPL	51 04 N	4 26 E	23403 03	BAUTENSHOEK	PPL	51 12 N	4 12 E	23402 01
BATTERIE, RUISSEAU DE LA	STM	50 36 N	4 59 E	23408 01	BAUTERSCHEBEEK SEE BOUTERSEMBEEK	STM	51 08 N	4 30 E	23403 00
BATTICE	ADMD	50 39 N	5 49 E	23407 02	BAUTERSEM SEE BOUTERSEM	PPL	50 51 N	4 50 E	23406 00
BATTICE	PPL	50 39 N	5 49 E	23407 01	BAUTERSEMHOF SEE BOUTERSEMHOF	FRM	51 08 N	4 28 E	23403 00
BATTICE, FORT DE	FT	50 38 N	5 50 E	23407 00	BAUTERSHOVEN	PPL	50 49 N	5 14 E	23404 01
BATTINCOURT	PPL	49 35 N	5 46 E	23409 01	BAUTSCHOOT KEERKEN SEE				
BATY, BOIS LE	FRST	49 39 N	5 20 E	23409 01	BOUTSCHOOT KEERKEN	PPL	51 08 N	3 58 E	23402 00
BAUCHE	PPL	50 20 N	4 55 E	23408 03	BAUMBEEK	STM	51 00 N	4 14 E	23400 01
BAUCHE	PPL	50 22 N	4 22 E	23405 01	BAUWENS KAUTER SEE BAUWENSKOUTER	PPL	50 51 N	3 52 E	23402 00
BAUDECEÏ SEE BAUDESSET	PPL	50 36 N	4 43 E	23408 00	BAUWENSKOUTER	PPL	50 51 N	3 52 E	23402 03
					BAVEGEM	ADMD	50 56 N	3 51 E	23402 02
BAUDELO	PPL	51 00 N	3 26 E	23401 01	BAVEGEM	PPL	50 57 N	3 52 E	23402 01
BAUDELOO SEE BAUDELO	PPL	51 00 N	3 26 E	23401 00	BAVEGEMBERG	PPL	50 57 N	3 53 E	23402 01
BAUDEMONT	PPL	50 38 N	4 17 E	23406 01	BAVGEKNOK	PPL	50 45 N	3 23 E	23401 01
BAUDEMONT, CHÂTEAU DE	CHAT	50 38 N	4 17 E	23406 03	BAVERIJCK SEE BAVERIJK	PPL	51 07 N	4 03 E	23402 00
BAUDEMONT, RUISSEAU DE	STM	50 39 N	4 16 E	23406 03	BAVERIJK	PPL	51 07 N	4 03 E	23402 03
BAUDENGHEN SEE BOUDENGHEN	PPL	50 45 N	3 42 E	23405 00	BAVICHOVE SEE BAVIKHOVE	ADMD	50 52 N	3 18 E	23401 00

BAVICHOVE SEE BAVIKHOVE	PPL	50 52 N	3 18 E	23401 00	BEAUREGARD	PPL	49 34 N	5 30 E	23409 01
BAVIKHOVE	ADND	50 52 N	3 18 E	23401 02	BEAUREGARD	PPL	50 21 N	4 06 E	23405 01
BAVIKHOVE	PPL	50 52 N	3 18 E	23401 01	BEAUREGARD	PPL	50 34 N	5 33 E	23407 03
BAYA	PPL	50 28 N	5 12 E	23408 01	BEAUREGARD	PPL	50 39 N	3 54 E	23405 03
BAZEL	ADND	51 09 N	4 17 E	23402 02	BEAUREGARD	PPL	50 42 N	3 29 E	23405 01
BAZEL	PPL	51 09 N	4 18 E	23402 01	BEAU REPAIRE	PPL	50 37 N	4 03 E	23405 01
BAZELAAR GELEED	DTCH	51 09 N	2 55 E	23401 01	BEAURIEU	PPL	50 03 N	4 16 E	23405 01
BAZEL BROEKPOLDER	PLDR	51 09 N	4 19 E	23402 01	BEAURIEU, CENSE DE	FRM	50 03 N	4 16 E	23405 01
BEAUBRU, BOIS	FRST	49 46 N	5 05 E	23409 01	BEAURIEUX	PPL	50 38 N	4 35 E	23406 03
BEAUCHAMPS, CHATEAU DE	CHAT	50 04 N	4 19 E	23405 01	BEAURIEUX	PPL	50 43 N	5 39 E	23407 01
BEAU CHENE	PPL	50 41 N	4 27 E	23406 01	BEAUSAIN	ADND	50 09 N	5 31 E	23409 02
BEAUDEMONT SEE					BEAUSAIN	PPL	50 10 N	5 33 E	23409 01
BAUDEMONT, CHATEAU DE	CHAT	50 38 N	4 17 E	23406 00	BEAUSAIN LEZ LA ROCHE	PPL	50 11 N	5 34 E	23409 01
BEAUDRIBU, FERME	FRM	50 20 N	4 20 E	23405 01	BEAUSART, BOIS DE	FRST	50 45 N	4 44 E	23406 01
BEAUFALK	PPL	50 42 N	4 23 E	23406 03	BEAUSOIR	PPL	50 41 N	3 41 E	23405 01
BEAUFAX	PPL	50 45 N	3 40 E	23405 03					
BEAUFAX, FERME DE	FRM	50 33 N	4 46 E	23408 01	BEAUVECHAIN	ADND	50 47 N	4 46 E	23406 02
BEAUFAYS	ADND	50 34 N	5 38 E	23407 02	BEAUVECHAIN	PPL	50 47 N	4 46 E	23406 01
BEAUFAYS	PPL	50 34 N	5 38 E	23407 01	BEAU VOISINAGE	PPL	50 43 N	3 13 E	23401 01
BEAULETTE	PPL	50 34 N	5 07 E	23407 01	BEAUWELZ	ADND	50 00 N	4 10 E	23405 02
BEAULIEU	PPL	50 07 N	5 34 E	23409 01	BEAUWELZ	PPL	50 01 N	4 09 E	23405 01
BEAULIEU, CHATEAU DE	CHAT	50 54 N	4 26 E	23406 01	BEAUWELZ, BOIS DE	FRST	50 00 N	4 11 E	23405 01
BEAULOUP	PPL	50 23 N	5 49 E	23407 03	BEBANGE	PPL	49 37 N	5 47 E	23409 01
BEAU MARAIS	MRSN	51 06 N	5 18 E	23404 01	BECCO	PPL	50 30 M	5 47 E	23407 01
BEAUNEZ, FERME DU	FRM	50 35 N	3 56 E	23405 03	BECELAERE SEE BESELARE	ADND	50 51 N	3 01 E	23401 00
BEAUMONT	ADND	50 14 N	4 14 E	23405 02	BECELAERE SEE BESELARE	PPL	50 51 N	3 01 E	23401 00
BEAUMONT	PPL	50 14 N	4 14 E	23405 01	BECH	PPL	50 16 N	5 54 E	23409 01
BEAUMONT	PPL	50 23 N	5 59 E	23407 01	BECHE SEE BECH	PPL	50 16 N	5 54 E	23409 00
BEAUMONT	PPL	50 40 N	4 29 E	23406 01	BECHEM	PPL	50 55 N	3 48 E	23403 00
BEAUMONT	PPL	50 47 N	4 39 E	23406 01	BECKENEINDE SEE BEKKEINDE	PPL	51 07 N	4 45 E	23403 03
BEAUMONT, FERME DE	FRM	50 36 N	3 47 E	23405 03	BECKERZEEL SEE BEKKERZEEL	ADND	50 53 N	4 14 E	23406 00
BEAUMONT, FERME DE	FRM	50 44 N	3 43 E	23405 03	BECKERZEEL SEE BEKKERZEEL	PPL	50 53 N	4 14 E	23406 00
BEAUMONT, RUISSEAU DE	STM	50 13 N	4 15 E	23405 01	BECKSTRAAT SEE BEEKSTRAAT	PPL	50 48 N	3 17 E	23401 00
BEAU PLATEAU	PPL	50 00 N	5 32 E	23409 01	BECLERS	ADND	50 37 N	3 30 E	23405 02
BEAURAING	ADND	50 06 N	4 57 E	23408 02	BECLERS	PPL	50 37 N	3 30 E	23405 01
BEAURAING	PPL	50 07 N	4 58 E	23408 01	BECQUEREAU	PPL	50 44 N	3 27 E	23405 01
BEAURAING, BOIS DE	FRST	50 03 N	4 55 E	23408 01	BECCO	PPL	50 57 N	4 58 E	23406 00
					BECCO				

APPROVED FOR RELEASE: 2007/02/09: CIA-RDP01-00707R000100130007-7

BEDAFSE OOST-SCHRIEKSKE LEEGTE	MRS	51 26 N	5 00 E	23403 01	BEENSHOEVE	FRM	50 48 N	5 00 E	23406 01
BEDASCH OOST-SCHRIEKSKE LEEGTE	SEE				BEENSHOF SEE BEENSHOEVE	FRM	50 48 N	5 00 E	23406 00
BEDAFSE OOST-SCHRIEKSKE LEEGTE	MRS	51 26 N	5 00 E	23403 00	BEER	PPL	50 59 N	3 41 E	23402 03
BÉ DJOUNE, MAIE DE	FRST	50 09 N	5 23 E	23409 01	BEER	PPL	51 04 N	3 19 E	23401 01
BEECK SEE BEEK	ADMD	51 08 N	5 36 E	23404 10	BEERDONCK SEE BEERDONK	PPL	51 05 N	4 11 E	23403 00
BEEK	ADMD	51 08 N	5 36 E	23404 02					
					BEERDONK	PPL	51 05 N	4 11 E	23403 03
BEEK	PPL	51 09 N	5 36 E	23404 01	BEERENDONK	PPL	51 18 N	5 06 E	23403 01
BEEK	PPL	51 14 N	4 50 E	23403 03	BEERENDRIES SEE BERENDRIES	PPL	50 50 N	3 46 E	23402 00
BEEK	PPL	51 26 N	4 45 E	23403 01	BEERHOF	PPL	50 57 N	3 37 E	23402 01
BEEKANT SEE BEEKKANT	PPL	50 47 N	3 32 E	23402 00	BEERHOFBEEK	STM	50 57 N	3 38 E	23402 01
BEEKHOEK	PPL	51 04 N	3 16 E	23401 01					
					BEERINGEN SEE BERINGEN	ADMD	51 03 N	5 13 E	23404 00
BEEKHOEK	PPL	51 08 N	4 29 E	23403 01	BEERINGEN SEE BERINGEN	PPL	51 03 N	5 13 E	23404 00
BEEKHOVEN	PPL	51 21 N	4 37 E	23403 01	BEERLEGEN	ADMD	50 54 N	3 43 E	23402 02
BEEKKANT	PPL	50 47 N	3 32 E	23402 01	BEERLEGEN	PPL	50 54 N	3 43 E	23402 01
BEEKKANT	PPL	50 51 N	4 19 E	23406 03	BEERNEH	ADMD	51 08 N	3 20 E	23401 02
BEEKKANT	PPL	50 56 N	4 22 E	23406 03					
					BEERNEH	PPL	51 09 N	3 20 E	23401 01
BEEKKANT	PPL	51 01 N	3 30 E	23402 01	BEERSE	ADMD	51 19 N	4 50 E	23403 02
BEEKMEERS SEE BEKMEERS	PPL	50 53 N	3 42 E	23402 00	BEERSE	PPL	51 19 N	4 52 E	23403 01
BEEKMEERSCH SEE BEKMEERS	PPL	50 53 N	3 42 E	23402 00	BEERSEL	ADMD	50 46 N	4 18 E	23406 02
BEEKMOLEN	PPL	51 12 N	4 18 E	23402 01	BEERSEL SEE BEERZEL	ADMD	51 04 N	4 40 E	23403 00
BEEKSKEN SEE TERLINDENBEEK	STM	50 52 N	4 12 E	23406 00					
					BEERSEL	PPL	50 46 N	4 18 E	23406 01
BEEKSTRAAT	PPL	50 48 N	3 17 E	23401 01	BEERSEL SEE BEERZEL	PPL	51 04 N	4 40 E	23403 00
BEEKSTRAAT	PPL	51 01 N	4 16 E	23406 01	BEERSEL, KASTÉEL	CHAT	50 46 N	4 18 E	23406 03
BEEKSTRAAT	PPL	51 05 N	3 40 E	23402 03	BEERSELSCHRANS SEE BEERZELSCHRANS	FRM	51 04 N	4 40 E	23403 00
BEEKSTRAAT	PPL	51 08 N	4 09 E	23402 01	BEERSE SEE BEERSE	ADMD	51 19 N	4 50 E	23403 00
BEEKSTRAAT	PPL	51 12 N	4 05 E	23402 03					
					BEERSE SEE BEERSE	PPL	51 19 N	4 52 E	23403 00
BEEKSTRAAT	PPL	51 13 N	3 39 E	23402 03	BEERST	ADMD	51 04 N	2 53 E	23401 02
BEEKSTRAAT	PPL	51 13 N	3 40 E	23402 03	BEERST	PPL	51 04 N	2 53 E	23401 01
BEEKSTRAAT	PPL	51 13 N	4 10 E	23402 03	BEERST BLOOT	PPL	51 03 N	2 50 E	23401 01
BEEL SEE BEL	PPL	51 10 N	5 04 E	23403 00	BEERST-BLOOTE SEE BEERST BLOOT	PPL	51 03 N	2 50 E	23401 00
BEELTJENS	PPL	51 05 N	4 54 E	23403 03					
					BEERT	ADMD	50 44 N	4 11 E	23406 02
BEENDEKENS SEE DE BEINDEKENS	PPL	51 08 N	5 00 E	23403 00	BEERT	PPL	50 44 N	4 11 E	23406 01
BEENDKANT SEE BENDKANT	PPL	51 13 N	4 31 E	23403 00	BEERVELL	ADMD	51 05 N	3 52 E	23402 02
BEENDKANT SEE BENDKANT	PPL	51 13 N	4 31 E	23403 00	BEERVELDE	PPL	51 05 N	3 55 E	23402 01
BEENKANT SEE BENDKANT	PPL	51 13 N	4 31 E	23403 00	BEERZEL	ADMD	51 04 N	4 40 E	23403 02
BÉHMONT	PPL	50 27 N	5 24 E	23407 01					
BEENICKBERG SEE BENINKSBERG	HLL	50 57 N	4 48 E	23406 00	BEERZEL	PPL	51 04 N	4 40 E	23403 01
BEENS SEE BEENSHOEVE	FRM	50 48 N	5 00 E	23406 00					

APPROVED FOR RELEASE: 2007/02/09: CIA-RDP01-00707R000100130007-7

BEERZELSCHRANS	FRM	51 04 N	4 40 E	23403 03	BEHO	ADMD	50 13 N	6 00 E	23409 02
BEESTENHOEK	PPL	51 09 N	4 15 E	23402 03	BEHO	PPL	50 13 N	6 00 E	23409 01
BEEZ	ADMD	50 28 N	4 55 E	23408 02	BEIGEH	ADMD	50 57 N	4 22 E	23406 02
BEEZ	PPL	50 28 N	4 55 E	23408 01	BEIGEM	PPL	50 57 N	4 22 E	23406 01
BEFFE	ADMD	50 15 N	5 31 E	23409 02	BEIGNEE	PPL	50 20 N	4 23 E	23405 01
BEFFE	PPL	50 15 N	5 31 E	23409 01	BEIKHOVE SEE BIJKHOEVE	CHAT	51 14 N	4 30 E	23403 00
BEFFERHOF	FRM	51 02 N	4 31 E	23403 03	BEINDEKENS SEE DE BEINDEKENS	PPL	51 08 N	5 00 E	23403 00
BEFVE	PPL	50 40 N	5 51 E	23407 01	BEIRENDONCK SEE BEERENDONCK	PPL	51 18 N	5 06 E	23403 00
BEFVE	STM	50 41 N	5 50 E	23407 01	BEIRENDRIES	PPL	51 02 N	3 49 E	23402 03
BEGAARDEN BERG	PPL	50 57 N	4 50 E	23406 01	BEIRLEGEM SEE BEERLEGEM	ADMD	50 54 N	3 43 E	23402 00
BEGAARDEN-PERG SEE BEGAARDEN BERG	PPL	50 57 N	4 50 E	23406 00	BEIRLEGEM SEE BEERLEGEM	PPL	50 54 N	3 43 E	23402 00
BEGEVELD	PPL	50 54 N	5 27 E	23404 01	BEIRVELDE SEE BEERVELDE	ADMD	51 05 N	3 52 E	23402 00
BEGGELBEEK	STM	51 09 N	4 36 E	23403 01	BEIRVELDE SEE BEERVELDE	PPL	51 05 N	3 53 E	23402 00
BEGGIJNHOF SEE BEGIJNHOF	PPL	50 51 N	3 14 E	23401 00	BEISBEEK	STM	50 47 N	4 12 E	23406 03
BEGGYNENDYCK SEE BEGIJNENDIJK	PPL	51 01 N	4 46 E	23406 00	BEISBERG	PPL	50 47 N	4 13 E	23406 01
BEGIJNBOS	FRST	50 44 N	4 17 E	23406 01	BEISELHOVEN	PPL	50 52 N	3 48 E	23402 01
BEGIJNEBEEK SEE GROTEBEEK	STM	50 59 N	5 04 E	23406 00	BEISEM	PPL	50 54 N	4 37 E	23406 01
BEGIJNEHEIDE	PPL	51 02 N	5 24 E	23404 03	BEISLOVEN SEE BEISELHOVEN	PPL	50 52 N	3 48 E	23402 00
BEGIJNE MOEREN	MRSH	51 26 N	4 35 E	23403 01	BEITEN	PPL	50 53 N	3 06 E	23401 01
BEGIJNENBORRE	PPL	50 51 N	4 14 E	23406 03	BEKE	PPL	50 54 N	3 38 E	23402 01
BEGIJNENBOS SEE BEGIJNBOS	FRST	50 44 N	4 17 E	23406 00	BEKE	PPL	51 08 N	3 36 E	23402 01
BEGIJNENDIJK	ADMD	51 01 N	4 46 E	23406 02	BEKEGEM	ADMD	51 10 N	3 02 E	23401 02
BEGIJNENDIJK	PPL	51 01 N	4 46 E	23406 01	BEKEGEM	PPL	51 10 N	3 02 E	23401 01
BEGIJNEN-VIJVER SEE					BEKEGHEM SEE BEKEGEM	ADMD	51 10 N	3 02 E	23401 00
BEGIJNE VIJVERS	PND	51 06 N	5 23 E	23404 00	BEKEGHEM SEE BEKEGEM	PPL	51 10 N	3 02 E	23401 00
BEGIJNESTRAAT	PPL	50 59 N	3 51 E	23402 03	BEKENEINDE SEE BEKKENEINDE	PPL	51 07 N	4 45 E	23403 00
BEGIJNE VIJVERS	PND	51 06 N	5 23 E	23404 01	BEKENHOL	PPL	50 50 N	3 51 E	23402 01
BEGIJNE VIJVERS HEIDE	KDW	51 07 N	5 24 E	23404 03	BEKKENEINDE	PPL	51 07 N	4 45 E	23403 01
BEGIJNE WEIDE	PPL	50 57 N	4 51 E	23406 03	BEKKERZEEL	ADMD	50 53 N	4 14 E	23406 02
BEGIJNHOF	PPL	50 51 N	3 14 E	23401 01	BEKKERZEEL	PPL	50 53 N	4 14 E	23406 01
BEGIJNHOF'S WIJK	PPL	51 03 N	3 45 E	23402 01	BEKKEVOORT	ADMD	50 57 N	4 58 E	23406 02
BEGIJNENBORRE SEE BEGIJNENBORRE	PPL	50 51 N	4 14 E	23406 00	BEKKEVOORT	PPL	50 57 N	4 58 E	23406 01
BEGUINAGE	PPL	50 02 N	4 30 E	23408 03	BEKMEERS	PPL	50 53 N	3 42 E	23402 03
BEGUINAGE	PPL	50 40 N	3 57 E	23405 03	BEL	PPL	51 10 N	5 04 E	23403 01
BEGYNHOF SEE BEGIJNHOF	PPL	50 51 N	3 14 E	23401 00	BEL	STM	50 42 N	5 48 E	23407 01
BEHÈGNE BOIS DE	FRST	49 56 N	5 20 E	23409 03	BEL AIR	PPL	50 14 N	5 01 E	23408 01
BEHÈME	PPL	49 47 N	5 36 E	23409 01					

APPROVED FOR RELEASE: 2007/02/09: CIA-RDP01-00707R000100130007-7

BEL AIR	PPL	50 34 N	4 58 E	23408 01	BELLEBEEK	STM	51 01 N	3 56 E	23402 01
BELAIR	PPL	50 07 N	4 52 E	23408 01	BELLE-BROEK SEE BELLEBROEKHOEVE	FRM	50 52 N	3 39 E	23402 00
BELAIR	PPL	50 26 N	6 09 E	23407 01	BELLEBROEK, HOF TE SEE				
BELAIR	FRM	50 05 N	5 17 E	23409 01	BELLEBROEKHOEVE	FRM	50 52 N	3 39 E	23402 00
BELCELE SEE BELSELE	PPL	51 09 N	4 05 E	23402 00	BELLEBROEKHOEVE	FRM	50 52 N	3 39 E	23402 03
					BELLECOURT	ADMD	50 29 N	4 15 E	23405 02
BELCELEBEEK SEE BELSELEBEEK	DTCH	51 09 N	4 00 E	23402 00	BELLECOURT	PPL	50 29 N	4 15 E	23405 01
BELCELEHOEK SEE BELSELEHOEK	PPL	51 09 N	4 07 E	23402 00	BELLE CROIX	PPL	50 38 N	4 01 E	23405 03
BELDERIK	FRM	51 03 N	3 51 E	23402 01	BELLE EAU	PPL	49 57 N	5 37 E	23409 01
BELÉ LEGNE, BOIS DE SEE					BELLE FONTAINE	PPL	50 25 N	4 18 E	23405 01
BELÈGNE, BOIS DE	FRST	49 56 N	5 20 E	23409 00	BELLE FONTAINE	PPL	50 39 N	5 47 E	23407 01
BEL ENGHEN, FERME DE	FRM	50 40 N	3 59 E	23405 03					
BELÉSHECKEN	PPL	49 35 N	5 52 E	23409 01	BELFONTAINE	ADMD	49 38 N	5 30 E	23409 02
BELGIAN LORRAIN SEE					BELFONTAINE	ADMD	49 55 N	4 58 E	23408 02
LORRAINES, CÔTES	RDGE	49 35 N	5 45 E	23409 00	BELFONTAINE	PPL	49 40 N	5 30 E	23409 01
BELGIË, KONINKRIJK SEE					BELFONTAINE	PPL	49 55 N	4 58 E	23408 01
BELGIUM, KINGDOM OF	PCLI	50 50 N	4 00 E	23400 00	BELFONTAINE	STM	49 54 N	4 56 E	23408 01
BELGIEK	PPL	50 50 N	3 23 E	23401 01					
BELGIEN SEE BELGIUM, KINGDOM OF	PCLI	50 50 N	4 00 E	23400 00	BELLEGEN	ADMD	50 47 N	3 16 E	23401 02
					BELLEGEN	PPL	50 47 N	3 16 E	23401 01
BELGIQUE, ROYAUME DE SEE					BELLEGEN BOS	FRST	50 46 N	3 18 E	23401 01
BELGIUM, KINGDOM OF	PCLI	50 50 N	4 00 E	23400 00	BELLEGEN EM SEE BELLEGEN	ADMD	50 47 N	3 16 E	23401 00
BELGISCH-LOTHRINGEN SEE					BELLEGEN EM SEE BELLEGEN	PPL	50 47 N	3 16 E	23401 00
LORRAINES, CÔTES	RDGE	49 35 N	5 45 E	23409 00					
BELGIUM, KINGDOM OF (CONVENTIONAL);					BELLEGEN BOSCH SEE BELLEGEN BOS	FRST	50 46 N	3 18 E	23401 00
ROYAUME DE BELGIQUE (FRENCH);	PCLI	50 50 N	4 00 E	23400 00	BELLEGRADE	PPL	50 29 N	5 14 E	23407 01
KONINKRIJK BELGIË (FLEMISH);	ADMD	50 28 N	4 49 E	23408 02	BELLEGRANGE, BOIS DE	FRST	50 31 N	5 18 E	23407 01
BELGRADE	PPL	50 28 N	4 50 E	23408 01	BELLE HAIE	PPL	50 16 N	5 42 E	23409 01
BELGRADE					BELLEHEID, BOIS DE	FRST	50 31 N	5 58 E	23407 01
BELHEID, BOIS DE	FRST	50 29 N	5 53 E	23407 01					
BELHEZ	PPL	50 13 N	5 43 E	23409 01	BELLEN	ADMD	51 05 N	3 30 E	23402 02
BELHEZ, BOIS DE	FRST	50 12 N	5 44 E	23409 01	BELLEN	PPL	51 05 N	3 30 E	23402 01
BELHUTTE	PPL	51 04 N	2 59 E	23401 01	BELLE-HAISON	PPL	50 29 N	5 14 E	23407 01
BELL SEE BEL	PPL	51 10 N	5 04 E	23403 00	BELLEBEEK	STM	51 05 N	3 31 E	23402 01
					BELLE-MEUSE	STM	50 08 N	5 44 E	23409 01
BELLAIN	PPL	50 10 N	5 58 E	23409 01	BELLENOLEN	FRM	50 53 N	4 07 E	23406 03
BELLAIRE	ADMD	50 39 N	5 40 E	23407 02	BELLE MOTTE, FERME	FRM	50 24 N	4 36 E	23408 01
BELLAIRE	PPL	50 39 N	5 40 E	23407 01	BELLENSTROOM	STM	51 10 N	3 44 E	23402 01
BELLE	PPL	50 32 N	4 16 E	23405 03	BELLES PLUMES SEE				
BELLEBEEK	STM	50 41 N	4 01 E	23405 01	LES BELLES PLUMES	PPL	50 04 N	5 00 E	23409 00
					BELLE TAILLE	FRST	50 02 N	5 10 E	23409 01
BELLEBEEK	STM	50 53 N	4 05 E	23406 01	BELLE-TAILLE, BOIS	FRST	50 20 N	4 25 E	23405 01

APPROVED FOR RELEASE: 2007/02/09: CIA-RDP01-00707R000100130007-7

BELLE TÊTE	PPL	50 34 N	4 09 E	23405 03	BELSELEBEEK	DTCH	51 09 N	4 00 E	23402 01
BELLEVA	PPL	50 12 N	5 39 E	23409 01	BELSELEMOEK	PPL	51 09 N	4 07 E	23402 03
BELLEVAUX	ADMD	49 50 N	5 07 E	23409 02	BELVA	PPL	50 41 N	3 17 E	23405 01
BELLEVAUX	PPL	49 50 N	5 07 E	23409 01	BELVAL	PPL	50 43 N	3 42 E	23405 03
BELLEVAUX SEE					BELVAL	CHAT	50 54 N	4 26 E	23406 03
BELLEVAUX-LIGNEUVILLE	PPL	50 24 N	6 00 E	23407 00					
					BELVAUX	PPL	50 06 N	5 12 E	23408 01
BELLEVAUX	PPL	50 29 N	5 45 E	23407 03	BELVAUX, BOIS DE	FRST	50 08 N	4 28 E	23408 01
BELLEVAUX-LIGNEUVILLE	ADMD	50 24 N	6 00 E	23407 02	BELVAUX, GOUFFRE DE	SINK	50 07 M	5 12 E	23408 01
BELLEVAUX-LIGNEUVILLE	PPL	50 24 N	6 00 E	23407 01	BELVÉDÈRE	PPL	50 22 N	5 11 E	23408 01
BELLE VUE	PPL	49 35 N	5 31 E	23409 01	BELVEN	PPL	50 40 N	6 05 E	23407 03
BELLE VUE	PPL	49 40 N	5 46 E	23409 01					
					BELVEN	PPL	50 43 N	5 56 E	23407 03
BELLE VUE	PPL	50 07 N	5 32 E	23409 01	BELVENN SEE BELVEN	PPL	50 40 N	6 05 E	23407 00
BELLE VUE	PPL	50 43 N	4 25 E	23406 01	BELZEELE SEE BELZEELE	PPL	51 06 N	3 40 E	23402 00
BELLEVUE	PPL	49 43 N	5 48 E	23409 01	BELZEELE	PPL	51 06 N	3 40 E	23402 01
BELLEVUE	PPL	49 50 N	5 06 E	23409 01	BEMDKANT	PPL	51 13 N	4 31 E	23403 01
BELLE VUE, FERME DE	FRM	50 22 N	5 09 E	23408 01					
					BEMEL	PPL	50 50 N	4 25 E	23406 01
BELLE VUE, FERME DE	FRM	50 36 N	3 45 E	23405 03	BEMELSVELD SEE BEMEL	PPL	50 50 N	4 25 E	23406 00
BELLE-VUE, FERME DE	FRM	49 57 N	5 10 E	23409 01	BEN-AMIN	ADMD	50 29 N	5 11 E	23407 02
BELLE VUE, FERME DE LA	FRM	49 42 N	5 38 E	23409 01	BEN-AMIN	PPL	50 31 N	5 11 E	23407 01
BELLE VUE BOS	FRST	50 50 N	5 23 E	23404 01	BÉNAUVANNE	PPL	49 48 N	5 11 E	23409 01
BELLEWAARDEBEEK	STM	50 51 N	2 53 E	23401 01					
					BENDE	ADMD	50 23 N	5 27 E	23409 02
BELLIEK SEE BERGILERS	PPL	50 43 N	5 20 E	23407 00	BENDE	PPL	50 25 N	5 25 E	23409 01
BELLIK SEE BERGILERS	ADMD	50 42 N	5 19 E	23407 00	BENDE	PPL	50 33 N	5 17 E	23407 01
BELLINGEN	ADMD	50 44 N	4 09 E	23406 02	BENECK	PPL	49 38 N	5 45 E	23409 01
BELLINGEN	PPL	50 45 N	4 09 E	23406 01	BENEDENHEIDE	PPL	50 50 N	4 48 E	23406 01
BELLINGHEN SEE BELLINGEN	ADMD	50 44 N	4 09 E	23406 00					
					BENEDEN KESSEL	PPL	50 54 N	4 44 E	23406 01
BELLINGHEN SEE BELLINGEN	PPL	50 45 N	4 09 E	23406 00	BENEDENVLIET	STM	51 07 N	4 19 E	23403 03
BELLOI	PPL	49 52 N	5 32 E	23409 01	BENINKSBERG	HLL	50 57 N	4 48 E	23406 01
BELLOI	PPL	50 31 N	3 26 E	23405 01	BÉNITIER	STM	50 06 N	4 33 E	23408 01
BELMONT	PPL	49 35 N	5 34 E	23409 03	BENONCHAMP	PPL	50 00 N	5 49 E	23409 01
BEOEIL	ADMD	50 33 N	3 44 E	23405 02					
					BENONCHAMPS SEE BENONCHAMP	PPL	50 00 N	5 49 E	23409 00
BEOEIL	PPL	50 14 N	4 27 E	23408 01	BENSBERG	PPL	50 55 N	4 51 E	23406 03
BEOEIL	PPL	50 33 N	3 43 E	23405 01	BENTILLE	PPL	51 15 N	3 36 E	23402 01
BEOEIL, FORÊT DE	FRST	50 32 N	3 43 E	23405 01	BÉOLE SEE LA BÉOLE	PPL	50 24 N	5 09 E	23408 00
BEOIY SEE BELLOI	PPL	49 52 N	5 32 E	23409 00	BÉOLE	FRM	50 36 N	5 40 E	23407 01
BELSELE	ADMD	51 10 N	4 05 E	23402 02					
					BÉOLETTE	PPL	50 18 N	5 23 E	23408 01
BELSELE	PPL	51 09 N	4 05 E	23402 01					

APPROVED FOR RELEASE: 2007/02/09: CIA-RDP01-00707R000100130007-7

BEOLLETTE	PPL	50 19 N	5 15 E	23408 01	BERG	PPL	50 53 N	5 37 E	23404 03
BEOLI	PPL	50 03 N	5 22 E	23409 01	BERG	PPL	50 55 N	5 48 E	23402 03
BERBROEK	ADMD	50 57 N	5 12 E	23404 02	BERG	PPL	50 56 N	4 32 E	23406 01
BERBROEK	PPL	50 57 N	5 12 E	23404 01	BERG	PPL	50 56 N	4 54 E	23406 03
BERCEAU	PPL	50 39 N	3 37 E	23405 01	BERG	PPL	51 00 N	4 20 E	23406 01
BERCHEM	ADMD	50 47 N	3 30 E	23402 02	BERG SEE DE BERG	PPL	51 06 N	5 38 E	23404 00
BERCHEM	ADMD	51 12 N	4 25 E	23403 02	BERG	PPL	51 09 N	3 35 E	23402 03
BERCHEM	PPL	50 47 N	3 30 E	23402 01	BERG	PPL	51 11 N	3 19 E	23401 01
BERCHEM	PPL	50 49 N	4 04 E	23406 01	BERG	PPL	51 12 N	4 00 E	23402 01
BERCHEM	PPL	51 12 N	4 26 E	23403 01	BERG	PPL	51 17 N	5 04 E	23403 01
BERCHEM-SAINTE-AGATHE (FRENCH)					BERG, HOF TEN	FRM	50 46 N	3 59 E	23406 01
SINT-AGATHA-BERCHEM (FLEMISH)	ADMD	50 52 N	4 17 E	23406 02	BERG, HOF TEN	FRM	50 51 N	4 26 E	23406 01
BERCHEM-SAINTE-AGATHE (FRENCH)					BERG, KASTEEL TEN	CHAT	50 57 N	4 22 E	23406 03
SINT-AGATHA-BERCHEM (FLEMISH)	PPL	50 52 N	4 17 E	23406 01	BERG, *T HOF TEN SEE				
BERCHEM-SAINT-LAURENT SEE					BERG, HOF TEN	FRM	50 46 N	3 59 E	23406 00
SINT-LAUREINS-BERCHEM	ADMD	50 47 N	4 12 E	23406 00	BERGBEEK SEE ROOSBEEK	STM	50 50 N	5 15 E	23404 00
BERCHEM-SAINT-LAURENT SEE									
SINT-LAUREINS-BERCHEM	PPL	50 47 N	4 12 E	23406 00					
BERCHEUX	PPL	49 54 N	5 32 E	23409 01	BERG-BOS	PPL	50 52 N	5 15 E	23404 01
BERCUIT, BOIS DE	FRST	50 43 N	4 40 E	23406 01	BERGBOS	FRST	51 03 N	5 24 E	23404 01
BERENBROEK	PPL	50 57 N	5 25 E	23404 01	BERG-BOSCH SEE BERG-BOS	PPL	50 52 N	5 15 E	23404 00
BERENDRECHT	PPL	51 20 N	4 19 E	23403 01	BERGBROEK	PPL	50 56 N	4 46 E	23405 01
BERENDRECHT, FORTJE VAN	FT	51 20 N	4 17 E	23403 01	BERGE, HOF TEN	FRM	50 48 N	3 51 E	23402 01
BERENDRECHTPOOLDER	PLDR	51 21 N	4 17 E	23403 01					
BERENDRIES	PPL	50 43 N	4 14 E	23406 01	BERGE, HOF TEN	FRM	50 53 N	3 50 E	23402 01
BERENDRIES	PPL	50 50 N	3 46 E	23402 01	BERGEBEEK	STM	51 04 N	4 46 E	23403 01
BERENHEIDE	PPL	51 07 N	5 30 E	23404 01	BERGEIKSE HEIDE SEE BERGEISE HEIDE	HTH	51 16 N	5 13 E	23403 00
BERENTRODE	PPL	51 02 N	4 33 E	23403 03	BERGEINDE	PPL	51 04 N	5 38 E	23404 01
BERG	ADMD	50 48 N	5 29 E	23404 02	BERGEISCHE HEIDE SEE				
					BERGEISE HEIDE	HTH	51 16 N	5 13 E	23403 00
BERG	ADMD	50 56 N	4 32 E	23406 02	BERGEISE HEIDE	HTH	51 16 N	5 13 E	23403 01
BERG	PPL	50 26 N	6 13 E	23407 01	BERGEM SEE BERGOM	PPL	50 46 N	4 05 E	23406 00
BERG SEE TE BERG	PPL	50 42 N	5 56 E	23407 00	BERGEN SEE MONS	ADMD	50 27 N	3 56 E	23405 00
BERG	PPL	50 43 N	5 53 E	23407 03	BERGEN SEE MONS	PPL	50 27 N	3 56 E	23405 00
BERG	PPL	50 45 N	5 49 E	23407 03	BERGEN	PPL	50 54 N	5 05 E	23406 01
BERG									
BERG	PPL	50 48 N	5 29 E	23404 01	BERGEN	PPL	51 05 N	3 09 E	23401 01
BERG	PPL	50 51 N	5 33 E	23404 01	BERGEN	PPL	51 09 N	4 47 E	23403 01
BERG	PPL	50 53 N	3 56 E	23402 01	BERGEN, ARRONDISSEMENT SEE	PPL	51 19 N	5 04 E	23403 01
BERG	PPL	50 53 N	3 59 E	23402 03	MONS, ARRONDISSEMENT DE	ADMD	50 27 N	3 56 E	23405 00
					BERGENBROECK SEE BERGENBROEK	PPL	50 48 N	4 06 E	23406 00

APPROVED FOR RELEASE: 2007/02/09: CIA-RDP01-00707R000100130007-7

BERGENBROEK	PPL	50 48 N	4 06 E	23406 03	BERGUM SEE BERGOM	PPL	51 04 N	4 55 E	23403 00
BERGENDRIES	PPL	51 09 N	3 59 E	23402 01	BERG VEN	MRSN	51 19 N	4 47 E	23403 01
BERGEN EINDE	PPL	50 55 N	5 11 E	23404 01	BERGVIJVER	PPL	50 58 N	4 51 E	23406 01
BERGEN-EINDE	PPL	50 54 N	5 11 E	23406 01	BERGWJK	PPL	50 49 N	3 27 E	23401 03
BERGENHOF	FRM	50 52 N	4 46 E	23406 01	BERGWJK	PPL	50 50 N	3 33 E	23402 01
BERGENHOF	FRM	50 56 N	4 59 E	23406 03	BERGWYK SEE BERGWJK	PPL	50 49 N	3 27 E	23401 00
BERGÈRE	PPL	50 38 N	3 55 E	23405 01	BÉRINES, BOIS DE	FRST	50 35 N	4 30 E	23406 01
BERGERMAIE, FERME DE	FRM	50 41 N	5 46 E	23407 01	BERINGEN	ADMD	51 03 N	5 13 E	23404 02
BERGERMOUT SEE BORGERMOUT	PPL	51 07 N	5 05 E	23403 00	BERINGEN	PPL	50 46 N	4 08 E	23406 01
BERGERIE, FERME DE LA	FRM	50 41 N	4 04 E	23405 03	BERINGEN	PPL	51 03 N	5 15 E	23404 01
BERGERVEN	PPL	51 04 N	5 42 E	23404 01	BERINGENBEEK	STM	50 46 N	4 10 E	23406 01
BERGEVAL	PPL	50 21 N	5 52 E	23407 01	BERINGEN MIJNEN	PPL	51 05 N	5 14 E	23404 01
BERGHEIDE	PPL	50 58 N	4 32 E	23406 01	BERINGHEN SEE BERINGEN	PPL	50 46 N	4 08 E	23406 00
BERGHEM SEE BERGOM	PPL	50 46 N	4 05 E	23406 00	BERINGHEBEEK SEE BERINGENBEEK	STM	50 46 N	4 10 E	23406 00
BERGHOEK	PPL	50 59 N	3 18 E	23401 01	BÉRISHÉNIL	PPL	50 11 N	5 40 E	23409 01
BERGILERS	ADMD	50 42 N	5 19 E	23407 02	BERKEDONK VEN	PPL	51 21 N	4 50 E	23403 01
BERGILERS	PPL	50 43 N	5 20 E	23407 01	BERKEINDE SEE BERGEINDE	PPL	51 05 N	5 38 E	23404 00
BERG-LEVER SEE BORGLEVER	PPL	50 53 N	5 14 E	23404 00	BERKELHOF	FRM	51 05 N	2 47 E	23401 01
BERGHOLENS	PPL	50 55 N	3 07 E	23401 01	BERKEN	PPL	50 53 N	3 29 E	23402 01
BERGOM	PPL	50 46 N	4 05 E	23406 01	BERKEN	PPL	51 07 N	3 30 E	23402 01
BERGOM	PPL	51 04 N	4 55 E	23403 01	BERKENBOS	PPL	51 03 N	5 19 E	23404 01
BERG OP ZOOM	PPL	50 49 N	5 09 E	23404 01	BERKENBOSCHBEEK SEE WINTERBEEK	STM	51 01 N	5 16 E	23404 00
BERG OP ZOOM	PPL	51 05 N	3 07 E	23401 01	BERKENBOSCH CITÉ SEE BERKENBOS	PPL	51 02 N	5 19 E	23404 00
BERGSCHHOEVEN SEE BERGSE HOEVEN	PPL	51 11 N	4 37 E	23403 00	BERKENEN	PPL	51 00 N	5 22 E	23404 01
BERGSCHIED	PPL	50 35 N	6 03 E	23407 03	BERKENHAAG	PPL	51 07 N	3 06 E	23401 01
BERGSCHIED INFÉRIEUR SEE					BERKENSHOEK SEE PIERKENSHOEK	PPL	50 58 N	2 56 E	23401 00
BERGSCHIED	PPL	50 35 N	6 03 E	23407 00	BERKEYNDE SEE BERGEINDE	PPL	51 04 N	5 38 E	23404 00
BERGSE HOEVEN	PPL	51 11 N	4 37 E	23403 01	BERKHOEF SEE BERKHOEVE	FRM	51 06 N	4 32 E	23403 00
BERGSTRAAT	PPL	50 50 N	3 28 E	23401 01	BERKHOEVE	FRM	51 06 N	4 32 E	23403 03
BERGSTRAAT	PPL	50 51 N	3 54 E	23402 03	BERKVEN	PPL	51 14 N	4 46 E	23403 01
BERGSTRAAT	PPL	51 07 N	4 09 E	23402 01					
BERGSTRAAT	PPL	51 10 N	4 14 E	23402 03	BERLAAR	ADMD	51 08 N	4 39 E	23403 02
BERGSTRAET SEE BERGSTRAAT	PPL	50 50 N	3 28 E	23401 00	BERLAAR	PPL	51 07 N	4 39 E	23403 01
BERGUES, CANAL DE SEE					BERLAER SEE BERLAAR	ADMD	51 08 N	4 39 E	23403 00
VEURNE-SINT-WINOKSBERGEN, KANAAL	CNLM	51 04 N	2 39 E	23400 00	BERLAER SEE BERLAAR	PPL	51 07 N	4 39 E	23403 00
BERGUES À FURNES, CANAL DE					BERLAERE SEE BERLARE	ADMD	51 02 N	4 00 E	23402 00
VEURNE-SINT-WINOKSBERGEN, KANAAL	CNLM	51 04 N	2 39 E	23400 00					
BERGUES À VEURNE, CANAL DE SEE					BERLAERE SEE BERLARE	PPL	51 02 N	4 00 E	23402 00
VEURNE-SINT-WINOKSBERGEN, KANAAL	CNLM	51 04 N	2 39 E	23400 00					

APPROVED FOR RELEASE: 2007/02/09: CIA-RDP01-00707R000100130007-7

BERLARE	ADMD	51 02 N	4 00 E	23402 02	BERTENEINDE	PPL	51 07 N	4 49 E	23403 01
BERLARE	PPL	51 02 N	4 00 E	23402 01	BERTENEYNDE SEE BERTENEINDE	PPL	51 07 N	4 49 E	23403 00
BERLEFOY, FANGE DE	MRSR	50 03 N	5 29 E	23409 01	BERTERATH	PPL	50 20 N	6 22 E	23407 01
BERLEUR	PPL	50 38 N	5 30 E	23407 01	BERTHAUMONT	PPL	50 18 N	4 31 E	23408 01
BERLEUR, BOIS	FRST	50 24 N	5 42 E	23407 01	BERTHEM SEE BERTEK	PPL	50 52 N	4 38 E	23405 00
BERLIÈRE, BOIS DE LA	FRST	50 31 N	3 42 E	23405 01	BERTHEMBOSCH SEE BERTEMBOS	PPL	50 53 N	4 38 E	23406 00
BERLIEREM	PPL	50 43 N	5 55 E	23407 03	BERTHOMONT, BOIS DE	FRST	49 59 N	5 22 E	23409 03
BERLINGEN	ADMD	50 49 N	5 18 E	23404 02	BERTINCHAMP	FRM	50 39 N	4 20 E	23446 03
BERLINGEN	PPL	50 49 N	5 18 E	23404 01	BERTINCHAMPS	PPL	50 33 N	4 38 E	23408 01
BERLION	PPL	50 40 N	3 28 E	23405 01	BERTINCROIX	PPL	50 34 N	3 31 E	23405 01
BERLOTTE	PPL	50 42 N	6 06 E	23407 01	BERTOGNE	ADMD	50 05 N	5 40 E	23409 02
BERLOZ	ADMD	50 41 N	5 13 E	23407 02	BERTOQNE	PPL	50 05 N	5 40 E	23409 01
BERLOZ	PPL	50 42 N	5 13 E	23407 01	BERTOQNE, BOIS DE	FRST	50 06 N	5 39 E	23409 01
BERNALMONT	PPL	50 40 N	5 37 E	23407 01	BERTRAND, BOIS	FRST	49 47 N	5 32 E	23409 01
BERNEAU	ADMD	50 45 N	5 44 E	23407 02	BERTRANSART, BOIS DE	FRST	50 20 N	4 28 E	23405 01
BERNEAU	PPL	50 45 N	5 44 E	23407 01	BERTRÉE	ADMD	50 42 N	5 06 E	23407 02
BERNIHEID, BOIS DE SEE					BERTRÉE	PPL	50 42 N	5 05 E	23407 01
BERNIHET, BOIS DE	FRST	49 56 N	5 22 E	23409 00	BERTRIX	ADMD	49 51 N	5 15 E	23409 02
BERNIHET, BOIS DE	FRST	49 56 N	5 22 E	23409 03	BLRTRIX	PPL	49 51 N	5 15 E	23409 01
BERNIMONT	PPL	49 49 N	5 29 E	23409 01	BERWINNE	PPL	50 42 N	5 32 E	23407 01
BERNIMONT	PPL	49 55 N	5 28 E	23409 01					
BERNISSART	ADMD	50 28 N	3 38 E	23405 02	BERWINNE	STH	50 45 N	5 41 E	23407 01
BERNISSART	PPL	50 28 N	3 38 E	23405 01	BERZÉE	ADMD	50 17 N	4 24 E	23408 02
BERNISTAP	PPL	50 07 N	5 52 E	23409 01	BERZÉE	PPL	50 17 N	4 24 E	23408 01
BERNISTER	PPL	50 26 N	6 01 E	23407 01	BESCAILLE, BOIS DE	FRST	50 22 N	4 07 E	23405 01
BERNUM	PPL	51 06 N	4 45 E	23403 01	BESCHEEDWEG	PPL	51 02 N	3 02 E	23401 01
BERNUM	PPL	51 06 N	4 47 E	23403 01	BESCHEEDWEGE SEE BESCHEEDWEG	PPL	51 02 N	3 02 E	23401 00
BERRENT	PPL	51 07 N	3 41 E	23402 03	BESCLARE	ADMD	50 51 N	3 01 E	23401 02
BERSCHIED, BOIS DE	FRST	50 22 N	6 14 E	23407 01	BESCLARE	PPL	50 51 N	3 01 E	23401 01
BERSEGEN HEIDE	HTM	51 17 N	4 48 E	23403 01	BESSESSE, BOIS DE	FRST	50 16 N	4 50 E	23408 01
BESILLIES, BOIS DE	FRST	50 16 N	4 08 E	23405 01	BESINNE	PPL	50 22 N	4 48 E	23408 01
BESILLIES-L'ABBAYE	ADMD	50 16 N	4 08 E	23405 02	BESMER	PPL	50 55 N	5 36 E	23404 01
BESILLIES-L'ABBAYE	PPL	50 16 N	4 08 E	23405 01	BESQCHE, BOIS DE LA	FRST	50 46 N	3 42 E	23405 03
BERTAUMONT, BOIS DE SEE					BESONRIEUX	PPL	50 51 N	4 11 E	23405 01
BERTHOMONT, BOIS DE	FRST	49 59 N	5 22 E	23409 00	BESSEBOS	FRST	50 53 N	5 28 E	23404 01
BERTEM	ADMD	50 52 N	4 37 E	23406 02	BESSEMER SEE BESMER	PPL	50 55 N	5 36 E	23404 00
BERTEN	PPL	50 52 N	4 38 E	23406 01					
BERTENBOS	PPL	50 53 N	4 38 E	23406 01	BESSEMHOF SEE BESSEHOFVE	FRM	50 59 N	4 40 E	23406 00

APPROVED FOR RELEASE: 2007/02/09: CIA-RDP01-00707R000100130007-7

BESSENHOEVE	FRM	50 59 N	4 40 E	23406 03	BEURRE	PPL	50 31 N	4 31 E	23405 01
BESTIN, BOIS	FRST	50 09 M	5 09 E	23408 01	BEURRE-SANS-CROÛTE SEE BEURRE	PPL	50 31 N	4 31 E	23405 00
BESTIN, BOIS DE	FRST	50 03 N	5 12 E	23408 01	BEURS	PPL	50 31 N	5 17 E	23404 01
BETECOM SEE BETEKOM	PPL	50 59 N	4 47 E	23406 00	BEURS	PPL	51 07 N	4 25 E	23403 01
BETEKOM	ADMD	50 59 N	4 47 E	23406 02	BEURT	PPL	50 57 N	4 56 E	23406 03
BETEKOM	PPL	50 59 N	4 47 E	23406 01	BEUSDAAL	PPL	50 45 N	5 55 E	23407 03
BETH	PPL	49 57 N	5 07 E	23409 01	BEUSDAEL SEE BEUSDAAL	PPL	50 45 N	5 55 E	23407 00
BETHANJA	PPL	51 19 N	4 31 E	23403 01	BEUSTEREINDE	PPL	51 05 N	5 02 E	23403 03
BETHLÉEM	PPL	50 24 N	5 02 E	23408 01	BEUZET	ADMD	50 32 N	4 44 E	23408 02
BETHLÉEM	PPL	50 38 N	3 33 E	23405 01	BEUZET	PPL	50 32 N	4 45 E	23400 01
BETHONÉE	PPL	50 36 N	3 28 E	23405 01	BEVEGEN	PPL	50 52 N	3 49 E	23402 03
BÉTHOMONT	PPL	50 05 N	5 39 E	23409 01	BEVEKOM SEE BEAUVECHAIN	ADMD	50 47 N	4 46 E	23406 00
BETHOVELD	PPL	50 47 M	5 26 E	23404 01	BEVEKOM SEE BEAUVECHAIN	PPL	50 47 N	4 46 E	23406 00
BETISSART	PPL	50 36 M	3 44 E	23405 01	BEVEL	ADMD	51 08 N	4 40 E	23403 02
BETLANGE	PPL	49 55 N	5 46 E	23409 01	BEVEL	PPL	51 08 N	4 41 E	23403 01
BETSCHLEID BUSCH	FRST	49 43 N	5 42 E	23409 01	BEVELSCHE BEEK SEE BEVELSEBEEK	STM	51 08 N	4 40 E	23403 00
BETTEGEMHOEVE	FRM	50 53 N	4 15 E	23406 01	BEVELSEBEEK	STM	51 08 N	4 40 E	23403 01
BETTEGEMHOF SEE BETTEGEMHOEVE	FRM	50 53 N	4 15 E	23406 00	BEVER SEE BIÉVÈNE	ADMD	50 43 N	3 56 E	23405 00
BETTELHOVEBEEK	STM	50 53 N	3 47 E	23402 01	BEVER SEE BIÉVÈNE	PPL	50 43 N	3 56 E	23405 00
BETTELHOVEBEKE SEE BETTELHOVEBEEK	STM	50 53 N	3 47 E	23402 00	BEVER	PPL	50 50 N	3 55 E	23402 01
BETTENCOURT SEE BETTINCOURT	PPL	50 43 N	5 14 E	23407 00	BEVER	PPL	50 55 N	4 19 E	23406 01
BETTENDRIES	PPL	50 50 N	4 13 E	23406 01	BEVER, HOF TE	FRM	50 54 N	4 20 E	23406 03
BETTENHOEK	PPL	50 47 M	3 59 E	23402 03	BEVERBEEK	PPL	51 17 N	5 31 E	23404 01
BETTENHOEKBEEK	STM	50 46 M	3 59 E	23402 03	BEVERBEEK	STM	50 45 N	3 57 E	23400 01
BETTENHOVEN SEE BETTINCOURT	ADMD	50 43 N	5 14 E	23407 00	BEVERBEEK	STM	50 45 N	3 58 E	23400 01
BETTENHOVEN SEE BETTINCOURT	PPL	50 43 N	5 14 E	23407 00	BEVERBEEK	STM	50 50 N	3 58 E	23402 01
BETTINCOURT	ADMD	50 43 N	5 14 E	23407 02	BEVERBEEKLOOP	STM	51 17 N	5 30 E	23404 01
BETTINCOURT	PPL	50 43 N	5 14 E	23407 01	BEVERBEEKSCHE HEIDE SEE				
BETZ	CHAT	50 55 N	5 07 E	23406 01	BEVERBEEKSEHEIDE	PPL	51 17 N	5 30 E	23404 00
BETZER	PPL	50 13 N	6 08 E	23407 01	BEVERBEEKSEHEIDE	PPL	51 17 N	5 30 E	23404 01
					BEVERCÉ	ADMD	50 28 N	6 02 E	23407 02
BEUKEN SEE BUKEN	PPL	50 56 N	4 37 E	23406 00	BEVERCÉ				
BEUKENBERG SEE BUKENBERG	PPL	51 07 M	5 09 E	23403 00	BEVERCÉ	PPL	50 27 N	6 02 E	23407 01
BEULET, BOIS DU	FRST	49 54 M	5 38 E	23409 01	BEVERDONKSCHE HEIDE SEE				
BEULK	PPL	51 16 N	4 47 E	23403 03	BEVERDONKSE HEIDE	PPL	51 15 N	5 03 E	23403 00
BEULKIT SEE BEULK	PPL	51 16 N	4 47 E	23403 00	BEVERDONKSE HEIDE	PPL	51 15 N	5 03 E	23403 01
					BEVERE	ADMD	50 51 N	3 35 E	23402 02
					BEVERE	PPL	50 51 N	3 35 E	23402 01
BEUMONT, BOIS DE	FRST	50 43 N	4 35 E	23406 01	BEVEREN	ADMD	50 52 N	3 19 E	23401 02

APPROVED FOR RELEASE: 2007/02/09: CIA-RDP01-00707R000100130007-7

BEVEREN	ADMD	50 56 N	2 38 E	23401 02	BEYSTRATLOOP SEE PUTTENLOOP	STM	51 06 N	4 52 E	23403 00
BEVEREN	ADMD	50 58 N	3 09 E	23401 02	BEYTEM SEE BEITEM	PPL	50 53 N	3 06 E	23401 00
BEVEREN	ADMD	51 13 N	4 14 E	23402 02	BEYTHEM SEE BEITEM	PPL	50 53 N	3 06 E	23401 00
BEVEREN	PPL	50 52 N	3 19 E	23401 01	BIAMONT	PPL	50 35 N	4 04 E	23405 03
BEVEREN	PPL	50 56 N	2 38 E	23401 01	BIAMONT, BOIS DE	FRST	50 22 N	4 55 E	23408 01
BEVEREN	PPL	50 58 N	3 09 E	23401 01	BICHOIT	PPL	50 17 N	5 09 E	23408 01
BEVEREN	PPL	51 13 N	4 15 E	23402 01	BICHOUREE	PPL	50 44 N	3 46 E	23405 03
BEVEREN, DIJK VAN	DIKE	51 15 N	4 14 E	23402 01	BICHOUREES SEE BICHOUREE	PPL	50 44 N	3 46 E	23405 00
BEVEREN, POLDER DE SEE					BICHTERWEERT SEE BIEGTER WEERT	PPL	51 03 N	5 46 E	23404 00
BEVERENPOLDER	PLDR	51 14 N	4 15 E	23402 00	BIDERIE	PPL	50 32 N	3 46 E	23405 01
BEVERENPOLDER	PLDR	51 14 N	4 15 E	23402 01					
BEVEREN-WAES SEE BEVEREN	PPL	51 13 N	4 15 E	23402 00	BIECQNEE	FRM	50 35 N	4 27 E	23406 01
BEVERKASTEEL	CHAT	50 55 N	4 20 E	23406 03	BIEGTER WEERT	PPL	51 03 N	5 46 E	23404 01
BEVERLAAK	PPL	50 59 N	4 40 E	23406 03	BIEMEIDE	PPL	51 23 N	4 56 E	23403 01
BEVERLO	ADMD	51 05 N	5 12 E	23404 02	BIEN	PPL	51 15 N	5 28 E	23404 01
BEVERLO	PPL	51 05 N	5 12 E	23404 01	BIEN DU CENSIER	PPL	50 19 N	5 40 E	23409 01
BEVERLO, CANAL SEE					BIENNE-LEZ-HAPPART	ADMD	50 21 N	4 13 E	23405 02
BEVERLO, KANAAL NAAR	CNLM	51 08 N	5 15 E	23404 00	BIENNE-LEZ-HAPPART	PPL	50 21 N	4 13 E	23405 01
BEVERLO, KANAAL NAAR	CNLM	51 08 N	5 15 E	23404 03	BIENONSART	PPL	50 34 N	5 10 E	23407 03
BEVERLOO SEE BEVERLO	ADMD	51 05 N	5 12 E	23404 00	BIERBAIS	PPL	50 38 N	4 37 E	23406 01
BEVERLOO SEE BEVERLO	PPL	51 05 N	5 12 E	23404 00	BIERBEEK	ADMD	50 50 N	4 46 E	23406 02
BEVERLOO CANAL SEE									
BEVERLO, KANAAL NAAR	CNLM	51 08 N	5 15 E	23404 00	BIERBEEK	PPL	50 50 N	4 46 E	23406 01
BEVERSLUIS	PPL	50 57 N	4 44 E	23406 01	BIERCAMP	PPL	50 44 N	3 48 E	23405 03
BEVERST	ADMD	50 54 N	5 28 E	23404 02	BIERCÉE	ADMD	50 19 N	4 15 E	23405 02
BEVERST	PPL	50 54 N	5 28 E	23404 01	BIERCÉE	PPL	50 19 N	4 15 E	23405 01
BEVERZAK	PPL	50 58 N	5 22 E	23404 01	BIERD	FRST	50 23 N	6 19 E	23407 01
BEVINGEN	PPL	50 48 N	4 03 E	23402 03					
BEVINGEN	PPL	50 48 N	5 11 E	23404 01	BIERDE SEE BIERD	FRST	50 23 N	6 19 E	23407 00
BEVINGHEN SEE BEVINGEN	PPL	50 48 N	5 11 E	23404 00	BIERGES	ADMD	50 43 N	4 36 E	23406 02
BEWESTERPOORT	PPL	51 03 N	2 38 E	23401 01	BIERGES	PPL	50 43 N	4 36 E	23406 01
BEYGHEM SEE BEIGHEM	PPL	50 57 N	4 22 E	23406 00	BIERGES, BOIS DE	FRST	50 43 N	4 34 E	23406 01
BEYNE-MEUSAY	ADMD	50 37 N	5 39 E	23407 02	BIERGHES	ADMD	50 42 N	4 08 E	23406 02
BEYNE-MEUSAY	PPL	50 37 N	5 39 E	23407 01	BIERGHES	PPL	50 42 N	4 08 E	23406 01
BEYNERT, BOIS DE	FRST	49 43 N	5 46 E	23409 01	BIERK SEE BIERGHES	ADMD	50 42 N	4 08 E	23406 00
BEYS SEE DE BEIS	PPL	50 49 N	5 30 E	23404 00	BIERK SEE BIERGHES	PPL	50 42 N	4 08 E	23406 00
BEYSBERG SEE BEISBERG	PPL	50 47 N	4 13 E	23406 00	BIERLÉE	PPL	50 13 N	4 26 E	23408 01
BEYSSEM SEE BEISEM	PPL	50 54 N	4 37 E	23406 00	BIERLEUX	PPL	50 23 N	5 45 E	23407 01
					BIERNIMONT	PPL	50 31 N	4 19 E	23405 01

APPROVED FOR RELEASE: 2007/02/09: CIA-RDP01-00707R000100130007-7

BIERMOURÉ	STM	50 10 N	4 34 E	23408 01	BIESTENBERG	PPL	51 11 N	4 45 E	23403 01
BIERSET	ADMD	50 39 N	5 26 E	23407 02	BIESTHOEK	PPL	50 56 N	4 21 E	23406 03
BIERSET	PPL	50 39 N	5 26 E	23407 01	BIESTHOEVE	FRM	51 09 N	4 30 E	23403 03
BIERT SEE BIERD	FRST	50 23 N	6 19 E	23407 00	BIETRIN CREUX	PPL	50 24 N	5 26 E	23409 01
BIERT L'ABBÉ	PPL	50 16 N	4 44 E	23408 01	BIÉVÈNE (FRENCH); BEVER (FLEMISH)	ADMD	50 43 N	3 56 E	23405 02
BIERT LE ROI	PPL	50 17 N	4 47 E	23408 01	BIÉVÈNE (FRENCH); BEVER (FLEMISH)	PPL	50 43 N	3 56 E	23405 01
BIERT LE ROI, BOIS DE	FRST	50 16 N	4 44 E	23408 01	BIÈVRE	ADMD	49 56 N	5 00 E	23408 02
BIERWART	ADMD	50 34 N	5 02 E	23408 02	BIÈVRE	PPL	49 56 N	5 01 E	23408 01
BIERWART	PPL	50 34 N	5 01 E	23408 01	BIEZ	ADMD	50 44 N	4 43 E	23406 02
BIERWART, BOIS DE	FRST	50 33 N	5 03 E	23408 01	BIEZ	PPL	50 44 N	4 42 E	23406 01
BIESBEEK, HOF SEE BIESBEEKHOEVE	FRM	50 50 N	4 13 E	23406 00	BIEZENDRIES	PPL	50 53 N	4 08 E	23406 03
BIESBEEKHOEVE	FRM	50 50 N	4 13 E	23406 03	BIEZENDRIESCH SEE BIEZENDRIES	PPL	50 53 N	4 08 E	23406 00
BIESBEEKHOF SEE BIESBEEKHOEVE	FRM	50 50 N	4 13 E	23406 00	BIEZENHUISKENS	PPL	50 58 N	4 52 E	23406 03
BIESBRUGHOEK	PPL	51 08 N	2 50 E	23401 01	BIGAUDE SEE BIGRUDE	PPL	50 40 N	3 44 E	23405 00
BIESEM	PPL	51 04 N	3 25 E	23402 01	BIGRUDE	PPL	50 40 N	3 44 E	23405 01
BIESEMSTRAAT SEE BIESSEMSTRAAT	PPL	50 54 N	5 10 E	23406 00	BIHAIN	ADMD	50 14 N	5 49 E	23409 02
BIESESTRAAT	PPL	51 06 N	4 09 E	23402 03	BIHAIN	PPL	50 14 N	5 49 E	23409 01
BIESGAT	PPL	51 01 N	3 20 E	23401 01	BIJCKHOEVE CHÂTEAU SEE BIJCKHOEVE	CHAT	51 14 N	4 30 E	23403 00
BIESME	ADMD	50 20 N	4 36 E	23408 02	BIJCKHOEVE	CHAT	51 14 N	4 30 E	23403 03
BIESME	PPL	50 20 N	4 37 E	23408 01	BIJCKHOEVE	FRM	51 14 N	4 30 E	23403 03
BIESME	ST:1	50 20 N	4 16 E	23405 01	BIJSTIERSTRAAT SEE BIJSTIRSTRAAT	PPL	50 49 N	3 45 E	23402 00
BIESME SEE BIESMES	STM	50 26 N	4 36 E	23408 00	BIJSTIERVELD	FRM	51 11 N	3 43 E	23402 01
BIESME PEAU, RUISSEAU SEE BIESME	STM	50 20 N	4 16 E	23405 00	BIJSTIRSTRAAT	PPL	50 49 N	3 45 E	23402 03
BIESMERÉE	ADMD	50 18 N	4 40 E	23408 02	BIJVOORDE	PPL	50 51 N	4 53 E	23406 01
BIESMERÉE	PPL	50 18 N	4 41 E	23408 01	BIKSCHOTE	ADMD	50 56 N	2 52 E	23401 02
BIESMES	STM	50 26 N	4 36 E	23408 01	BIKSCHOTE	PPL	50 56 N	2 52 E	23401 01
BIESME-SOUS-THUIN	ADMD	50 19 N	4 18 E	23405 02	BILANDE SEE PETITE BILANDE, FERME	FRM	50 45 N	4 36 E	23406 00
BIESME-SOUS-THUIN	PPL	50 19 N	4 18 E	23405 01	BILANDE, BOIS DE	FRST	50 46 N	4 35 E	23406 03
BIESSEMSTRAAT	PPL	50 54 N	5 10 E	23406 01	BILCKBOSCH SEE BILKBOS	PPL	51 02 N	3 20 E	23401 00
BIEST	PPL	50 44 N	3 34 E	23402 01	BILKBOS	PPL	51 02 N	3 20 E	23401 01
BIEST	PPL	50 51 N	3 57 E	23402 03	BILLARE	FRM	50 43 N	3 41 E	23405 03
BIEST	PPL	50 52 N	4 46 E	23406 01	BILLEBUCC, FERME DE	FRM	50 39 N	3 41 E	23405 03
BIEST	PPL	50 54 N	3 30 E	23402 01	BILLEGEM	PPL	50 59 N	3 58 E	23402 01
BIEST	PPL	50 57 N	4 49 E	23406 01	BILLIK	PPL	50 56 N	5 18 E	23404 03
BIEST	PPL	50 58 N	4 02 E	23402 03	BILOT	PPL	50 40 N	4 16 E	23406 01
BIEST	PPL	51 10 N	4 23 E	23403 03	BILSEN SEE BILZEN	ADMD	50 52 N	5 30 E	23404 00

APPROVED FOR RELEASE: 2007/02/09: CIA-RDP01-00707R000100130007-7

BILSEN SEE BILZEN	PPL	50 52 N	5 31 E	23404 00	BIRON	PPL	50 18 N	5 07 E	23408 01
BILSTAIN	ADMD	50 37 N	5 55 E	23407 02	BIRON	PPL	50 18 N	5 28 E	23409 03
BILSTAIN	PPL	50 37 N	5 55 E	23407 01	BIRVEN	PPL	50 41 N	5 55 E	23407 01
BILSTEIN, RUISSEAU DE SEE					BISDOM	CHAT	50 46 N	4 33 E	23406 01
VILLERS, RUISSEAU DE	STM	50 37 N	5 55 E	23407 03	BISSCHOP SEE BISSCHOPHOEVE	FRM	50 54 N	3 44 E	23402 00
BILZEN	ADMD	50 52 N	5 30 E	23404 02					
					BISSCHOPHOEF SEE BISSCHOPHOEVE	FRM	51 14 N	4 40 E	23403 00
BILZEN	PPL	50 52 N	5 31 E	23404 01	BISSCHOPHOEK	PPL	51 06 N	2 57 E	23401 01
BINCHE	ADMD	50 24 N	4 10 E	23405 02	BISSCHOPHOEVE	FRM	50 54 N	3 44 E	23402 03
BINCHE	PPL	50 24 N	4 10 E	23405 01	BISSCHOPHOEVE	FRM	51 14 N	4 40 E	23403 03
BINCHEES SEE LES BINCHES	PPL	50 23 N	4 33 E	23405 00	BISSCHOPPENHOF	CHAT	51 14 N	4 27 E	23403 03
BINDERVELD	ADMD	50 52 N	5 09 E	23404 02					
					BISSEGEN	ADMD	50 49 N	3 13 E	23401 02
BINDERVELD	PPL	50 52 N	5 09 E	23404 01	BISSEGEN	PPL	50 49 N	3 13 E	23401 01
BINETTE	FRM	50 05 N	4 26 E	23408 01	BISSEGHEM SEE BISSEGEN	ADMD	50 49 N	3 13 E	23401 00
BINGELBERG SEE BINGELBERG FLOG	PPL	50 43 N	6 05 E	23407 00	BISSEGHEM SEE BISSEGEN	PPL	50 49 N	3 13 E	23401 00
BINGELBERG FLOG	PPL	50 43 N	6 05 E	23407 03	BIST	PPL	51 08 N	4 22 E	23403 01
BINKOM	ADMD	50 52 N	4 53 E	23406 02					
					BIST	PPL	51 09 N	4 37 E	23403 03
BINKOM	PPL	50 52 N	4 53 E	23406 01	BIST SEE BIEST	PPL	51 10 N	4 23 E	23403 00
BINNEBEEK	STM	51 00 N	4 35 E	23400 01	BIST SEE DE BIST	PPL	51 12 N	4 36 E	23403 00
BINNEHEIDE	PPL	51 17 N	5 29 E	23404 01	BIST	CHAT	51 09 N	4 36 E	23403 03
BINNEHEIDE	PPL	51 10 N	4 56 E	23403 01	BISTHOEK SEE BIESTHOEK	PPL	50 56 N	4 21 E	23406 00
BINNEHEIDE SEE BINNEHEIDE	PPL	51 17 N	5 29 E	23404 00					
					BISWEG	PPL	50 44 N	5 56 E	23407 01
BINNEPAARDENMARKT SEE PAARDEMARKT SHOL		51 22 N	3 17 E	23400 00	BITREMONT	PPL	50 32 N	3 35 E	23405 01
BINNEPAARDENMARKT SEE PAARDEMARKT SHOL		51 22 N	3 17 E	23400 00	BITSINGEN SEE BASSENGE	ADMD	50 46 N	5 36 E	23404 00
BINNEPOLDER	PLDR	51 07 N	4 12 E	23403 03	BITSINGEN SEE BASSENGE	PPL	50 46 N	5 36 E	23404 00
BINSTER	PPL	50 36 N	6 03 E	23407 01	BIXSCHOOOTE SEE BIKSCHOTE	ADMD	50 56 N	2 52 E	23401 00
BINSTERT SEE BINSTER	PPL	50 36 N	6 03 E	23407 00					
					BIXSCHOOOTE SEE BIKSCHOTE	PPL	50 56 N	2 52 E	23401 00
BIOLIN	FRST	50 02 N	5 15 E	23409 01	BIZENCOURT	PPL	50 38 N	3 25 E	23405 01
BIONMONT	PPL	50 37 N	5 47 E	23407 03	BIZET SEE LE BIZET	PPL	50 42 N	2 52 E	23401 00
BIQUL	ADMD	50 20 N	4 48 E	23408 02	BIZORRY SEE BIZORY	PPL	50 01 N	5 46 E	23409 00
BIQUL	PPL	50 20 N	4 48 E	23408 01	BIZORY	PPL	50 01 N	5 46 E	23409 01
BIOURGE	PPL	49 50 N	5 19 E	23409 01					
					BLAASBERG	PPL	51 00 N	4 40 E	23406 01
BIRAN	STM	50 10 N	5 03 E	23408 01	BLAASBERG	PPL	51 00 N	5 01 E	23406 03
BIREL	PPL	49 40 N	5 50 E	23409 03	BLAASVELD	ADMD	51 04 N	4 22 E	23403 02
BIRET SEE BIREL	PPL	49 40 N	5 50 E	23409 00	BLAASVELD	PPL	51 03 N	4 22 E	23403 01
BIRK	PPL	51 08 N	5 47 E	23404 01	BLACKMEERSCH, FERME SEE BLAKMEERS	FRM	50 54 N	4 07 E	23406 00
BIRKEN	PPL	50 42 N	5 58 E	23407 01					
					BLADELSBOS SEE BLADELSE HEIDE	HTH	51 18 N	5 13 E	23403 00
BIRKHAHNS KOPF	PPL	50 39 N	6 14 E	23407 01					

APPROVED FOR RELEASE: 2007/02/09: CIA-RDP01-00707R000100130007-7

BLADELSE HEIDE	HTH	51 18 N	5 13 E	23403 01	BLAREGNIES	ADMD	50 21 N	3 53 E	23405 02
BLAESVELD SEE BLAASVELD	ADMD	51 04 N	4 22 E	23403 00	BLAREGNIES	PPL	50 21 N	3 53 E	23405 01
BLAESVELD SEE BLAASVELD	PPL	51 03 N	4 22 E	23403 00	BLAREGNIES, BOIS DE	FRST	50 20 N	3 52 E	23405 01
BLAIMONT	ADMD	50 12 N	4 50 E	23408 02	BLARET	FRM	50 44 N	4 23 E	23406 01
BLAIMONT	PPL	50 12 N	4 50 E	23408 01	BLARET, HOEVE	FRM	50 44 N	4 24 E	23406 03
BLAIMONT, BOIS DE	FRST	50 04 N	4 22 E	23405 01	BLATON	ADMD	50 30 N	3 39 E	23405 02
BLAIRON	PPL	50 22 N	3 55 E	23405 01	BLATON	PPL	50 30 N	3 39 E	23405 01
BLAIRON	STM	50 22 N	3 54 E	23405 01	BLATON-AAT, KANAAL SEE				
BLAKENBERG	PPL	50 57 N	5 02 E	23406 03	BLATON À ATH, CANAL DE	CNLM	50 38 N	3 46 E	23405 00
BLAKKEVELD	PPL	51 09 N	3 29 E	23402 01	BLATON À ATH, CANAL DE	CNLM	50 38 N	3 46 E	23405 03
					BLATON-ATH CANAL SEE				
BLAKMEERS	FRM	50 54 N	4 07 E	23406 01	BLATON À ATH, CANAL DE	CNLM	50 38 N	3 46 E	23405 00
BLANC GRAVIER, RUISSEAU DU SEE					BLAUGIES	ADMD	50 22 N	3 48 E	23405 02
COLONSTER	STM	50 35 N	5 35 E	23407 00	BLAUGIES	PPL	50 22 N	3 48 E	23405 01
BLANCHE, EAU	STM	50 05 N	4 34 E	23400 01	BLAUMBERG	PPL	51 03 N	4 56 E	23403 01
BLANCHE FONTAINE	PPL	50 18 N	5 59 E	23409 01	BLAUME HOEVE SEE BLAUMHOEVE	FRM	51 15 N	4 20 E	23403 00
BLANCHEOREILLE SEE					BLAUMENHOEK	PPL	51 01 N	4 18 E	23406 03
LA BLANCHE OREILLE	PPL	49 53 N	5 14 E	23409 00					
BLANCHE RHOSNES	STM	50 41 N	3 33 E	23405 03	BLAUMENHOEK	PPL	51 06 N	4 34 E	23403 01
BLANC-SART SEE LE BLANC-SART	PPL	49 45 N	5 10 E	23409 00	BLAUMENHOEK	PPL	51 09 N	4 38 E	23403 03
BLANC SCOURCHE	PPL	50 43 N	3 42 E	23405 03	BLAUMENSTAAK	PPL	51 13 N	4 10 E	23402 01
BLANDAIN	ADMD	50 37 N	3 18 E	23405 02	BLAUMEN STEEN SEE BLAUME STEEN	FRM	51 07 N	4 27 E	23403 00
BLANDAIN	PPL	50 37 N	3 18 E	23405 01	BLAUWEPPOORT	FRM	51 14 N	3 43 E	23402 01
BLANDEN	ADMD	50 50 N	4 43 E	23406 02	BLAUWEPPOORTBEEK	STM	51 15 N	3 42 E	23402 01
BLANDEN	PPL	50 50 N	4 43 E	23406 01	BLAUWEPPOORT WATERGANG SEE				
BLANGERODY, RUISSEAU SEE HARVENG	STM	50 23 N	3 59 E	23405 00	BLAUWEPPOORTBEEK	STM	51 15 N	3 42 E	23402 00
BLANKAART	PPL	51 04 N	4 10 E	23402 03	BLAUWE SCHUUR	FRM	50 49 N	4 48 E	23406 01
BLANKAART	LK	50 59 N	2 51 E	23401 01	BLAUWE SLUIS	PPL	51 13 N	2 59 E	23401 01
					BLAUWE SLUIS	PPL	51 18 N	3 22 E	23401 00
BLANKELAAR	PPL	51 01 N	5 08 E	23404 03	BLAUWE SLUYS SEE BLAUWE SLUIS	PPL	51 18 N	3 22 E	23401 00
BLANKELAER SEE BLANKELAAR	PPL	51 01 N	5 08 E	23404 00	BLAUWE STAAK SEE SLAUMENSTAAK	PPL	51 13 N	4 10 E	23402 00
BLANKENBERGE	ADMD	51 19 N	3 07 E	23401 02	BLAUWE STEEN	FRM	51 07 N	4 27 E	23403 03
BLANKENBERGE	PPL	51 19 N	3 08 E	23401 01	BLAUWHOEVE SEE BLAUWHOEVE	FRM	51 05 N	4 26 E	23403 00
BLANKENBERGE, VAART VAN	CNLM	51 13 N	3 11 E	23401 01	BLAUWHOEVE SEE BLAUWHOEVE	FRM	51 16 N	4 14 E	23402 00
BLANKENBERGHE SEE BLANKENBERGE	ADMD	51 19 N	3 07 E	23401 00	BLAUWHOEVE	FRM	51 05 N	4 26 E	23402 03
BLANKENBERGHE SEE BLANKENBERGE	PPL	51 19 N	3 08 E	23401 00	BLAUWHOEVE	FRM	51 15 N	4 20 E	23403 01
BLANKENBERGHE, CANAL DE SEE					BLAUWHOEVE	FRM	51 16 N	4 14 E	23402 01
BLANKENBERGHE, VAART VAN	CNLM	51 13 N	3 11 E	23401 00	BLAUWHOF	PPL	51 08 N	4 16 E	23402 01
BLANMONT	PPL	50 37 N	4 39 E	23406 01	BLAUWHOF	FRM	51 05 N	3 54 E	23402 01
BLAREGEM	PPL	50 55 N	4 07 E	23406 01					

APPROVED FOR RELEASE: 2007/02/09: CIA-RDP01-00707R000100130007-7

BLAUWHOF	FRM	51 07 N	2 46 E	23401 01	BLENZEN HOEVE	FRM	51 02 N	4 38 E	23403 03
BLAUWHOF	FRM	51 09 N	4 06 E	23402 01	BLERET	ADMD	50 40 M	5 17 E	23407 02
BLAUWHOF	FRM	51 12 N	4 41 E	23403 03	BLERET	PPL	50 41 M	5 17 E	23407 01
BLAUW KASTEEL	FRM	51 09 N	3 17 E	23401 01	BLEUKEN	PPL	50 58 N	4 32 E	23406 01
BLAUWKASTEEL	CHAT	50 55 N	3 45 E	23402 01	BLEUKVELDBEEK	STM	50 56 M	5 10 E	23404 03
BLAUNPUT	PPL	50 53 N	4 43 E	23406 03	BLEURHU	PPL	50 19 M	5 45 E	23407 01
BLAUNSTEENPUT	FRM	51 06 N	2 54 E	23401 01	BLEU RIEU	PPL	50 41 M	3 37 E	23405 01
BLEEKBOSS	FRST	50 54 N	4 46 E	23406 01	BLEYBERG SEE PLOMBIÈRES	PPL	50 44 N	5 57 E	23407 00
BLEEKEM SEE BLEKEN	PPL	51 12 N	5 05 E	23403 00	BLEYBERGENHOEF SEE BLIEBERGENHOEVE	FRM	51 01 N	4 40 E	23406 00
BLEEKENBERG SEE BLEKENBERG	PPL	51 23 N	4 33 E	23403 00	BLEYENKEER SEE BLIJKEER	PPL	50 46 M	4 02 E	23406 00
BLEEKER SEE BLEKER	PPL	50 56 N	3 42 E	23402 00	BLEYKHEER SEE BLIJKEER	PPL	50 46 N	4 02 E	23406 00
BLEEKERYBEEK SEE BLEKERIJBEEK	STM	51 07 N	3 00 E	23401 00	BLICKSCHE-HOEVEN SEE BLIKSEHOEVEN	PPL	51 07 N	4 45 E	23403 00
BLEEKHOF	FRM	51 14 N	4 36 E	23403 03	BLICOUY	ADMD	50 35 M	3 41 E	23405 02
BLEGHY	PPL	50 40 N	5 44 E	23407 01	BLICOUY	PPL	50 35 M	3 41 E	23405 01
BLÉHARIES	ADMD	50 31 N	3 24 E	23405 02	BLIER	PPL	50 17 M	5 32 E	23407 03
BLÉHARIES	PPL	50 31 N	3 24 E	23405 01	BLIJDENHOEK	PPL	51 02 M	4 53 E	23403 01
BLEHEN	ADMD	50 40 N	5 06 E	23407 02	BLIJKEER	PPL	50 46 M	4 02 E	23406 03
BLEHEN	PPL	50 40 N	5 07 E	23407 01	BLIJKEN SEE BLIJKEER	PPL	50 46 M	4 02 E	23406 00
BLEIBERGENHOEVE	FRM	51 01 N	4 40 E	23406 01	BLIJSTRAAT	PPL	50 55 N	5 01 E	23406 03
BLEID	ADMD	49 33 N	5 37 E	23409 02	BLIKKEN	PPL	51 16 N	4 13 E	23403 01
BLEID	PPL	49 34 N	5 38 E	23409 01	BLIKSEHOEVEN	PPL	51 07 M	4 45 E	23403 03
BLEIDENHOEK SEE BLIJDENHOEK	PPL	51 02 N	4 53 E	23403 00	BLIMONT+ BOIS DE	FRST	50 14 M	4 17 E	23405 01
BLEKEN	PPL	51 12 N	5 05 E	23403 01	BLINDEF	PPL	50 31 M	5 41 E	23407 03
BLEKENBERG	PPL	51 23 N	4 33 E	23403 01	BLINKENBERG	PPL	50 59 M	4 44 E	23406 01
BLEKER	PPL	50 56 N	3 42 E	23402 03	BLOCHMAIS	FRM	51 09 N	2 48 E	23401 01
BLEKERHEIDE	HTH	51 15 N	5 17 E	23404 01	BLOCKT SEE BLOKT	PPL	51 09 N	4 44 E	23403 00
BLEKERIJ	PPL	50 53 N	2 39 E	23401 01	BLOCQUEMONT	PPL	50 18 M	4 55 E	23408 01
BLEKERIJBEEK	STM	51 07 N	3 00 E	23401 01	BLOCOUIA SEE BLOQUIA	PPL	50 41 M	4 41 E	23406 00
BLEKKENBERG	PPL	50 54 N	5 17 E	23404 03	BLOC RY	PPL	50 40 M	4 36 E	23406 03
BLEKKERSVIJVER	PPL	51 06 N	3 22 E	23402 01	BLOED PUTTEKEN	PPL	51 02 M	2 52 E	23401 01
BLEKKERSVYVER SEE BLEKKERSVIJVER	PPL	51 06 N	3 22 E	23402 00	BLOEM+ HOF TEN	FRM	50 54 N	3 45 E	23402 03
BLEKKOM	PPL	50 55 N	5 04 E	23406 03	BLOENBERG	HLL	51 00 M	4 51 E	23406 01
BLEKKOM	CHAT	50 55 N	5 04 E	23404 03	BLOEMENDAAL	PPL	50 43 N	3 55 E	23405 03
BLEKTE	PPL	50 58 N	3 55 E	23402 03	BLOEMENDAAL	PPL	50 56 N	5 07 E	23404 01
BLEKTE	PPL	50 58 N	4 02 E	23402 03	BLOEMENDAAL	PPL	51 08 M	3 19 E	23401 01
BLEZENHOEF SEE BLENZEN HOEVE	FRM	51 02 N	4 38 E	23403 00	BLOEMENDAAL	PPL	51 15 N	4 30 E	23403 03

APPROVED FOR RELEASE: 2007/02/09: CIA-RDP01-00707R000100130007-7

BLOEMENDAAL	SEE	BLOEMENDAAL	PPL	51 08 N	3 19 E	23401 00	BOCHT	PPL	51 04 N	4 24 E	23403 03		
BLOEMENDAEL	SEE	BLOEMENDAAL	PPL	50 56 N	5 07 E	23404 00	BOCKENBERG	SEE	BOKKENBERG	PPL	50 57 N	5 04 E	23404 00
BLOEMENDAL	SEE	BLOEMENDAAL	PPL	50 43 N	3 55 E	23405 00	BOCKSTAELE	SEE	BOKSTALE	PPL	50 55 N	3 50 E	23402 00
BLOEMPOT			PPL	51 16 N	4 10 E	23402 03	BOCKT	SEE	BOEKT	PPL	50 57 N	4 30 E	23406 00
BLOEMSE HOEVEN			PPL	51 00 N	4 48 E	23406 01	BOCKT	SEE	BOEKT	PPL	51 09 N	5 26 E	23404 00
BLOENS, FERME DU			FRM	50 36 N	3 53 E	23405 03	BOCKXHEIDE	SEE	BOKSHEIDE	PPL	51 01 N	4 14 E	23406 00
BLOER			PPL	50 47 N	5 30 E	23404 01	BOCQ			STM	50 20 N	4 53 E	23408 01
BLOIR	SEE	BLOER	PPL	50 47 N	5 30 E	23404 00	BOCQ, CENSE DU			FRM	50 22 N	5 00 E	23408 01
BLOIRS	SEE	BLOER	PPL	50 47 N	5 30 E	23404 00	BODAIMONT			PPL	50 08 N	5 40 E	23409 01
BLOKDJKPOLDER			PLDR	51 13 N	4 21 E	23403 03	BODANGE			PPL	49 51 N	5 42 E	23409 01
BLOKHUIS			PPL	51 03 N	4 28 E	23403 01	BODEGHEM-SAINT-MARTIN	SEE					
BLOKHUIS	SEE	HET BLOKHUIS	FRM	50 56 N	5 12 E	23404 00	SINT-MARTENS-BODEGEM			ADMD	50 52 N	4 12 E	23406 00
BLOKKEN			PPL	50 49 N	3 19 E	23401 01	BODEGHEM-SAINT-MARTIN	SEE					
BLOKKEN, HOF TER			FRM	50 47 N	4 06 E	23406 03	SINT-MARTENS-BODEGEM			PPL	50 52 N	4 12 E	23406 00
BLOKKERSDIJK			DIKE	51 14 N	4 20 E	23403 02	BODEGNEE			PPL	50 35 N	5 18 E	23407 01
BLOKKERSDIJK							BODENBOS			FRST	50 59 N	5 34 E	23404 01
BLOKKERSDIJK							BODEUX			STM	50 22 N	5 52 E	23407 01
BLOKKERSDIJK	SEE	BLOKKERSDIJK	DIKE	51 14 N	4 20 E	23403 00	BODRISSART			PPL	50 43 N	4 22 E	23406 03
BLOKKINGEN, HOF TER			FRM	50 53 N	4 02 E	23402 03	BOECHOUT			ADMD	51 10 N	4 29 E	23403 02
BLOKS VEN			MRSH	51 25 N	4 58 E	23403 01	BOECHOUT			PPL	51 10 N	4 30 E	23403 01
BLOKT			PPL	51 09 N	4 44 E	23403 03	BOEKAUTER	SEE	BOEKOUTER	PPL	50 47 N	3 44 E	23402 00
BLOK VEN			MRSH	51 20 N	4 33 E	23403 01	BOEKEL			PPL	51 10 N	4 54 E	23403 01
BLOKX VEN	SEE	BLOKS VEN	MRSH	51 25 N	4 58 E	23403 00							
BLOMMERSCHOTSCHENHOF	SEE						BOEKENBERG			PPL	51 12 N	4 28 E	23403 01
BLOMMERSCHOTSCHENHOF			FRM	51 15 N	4 45 E	23403 00	BOEKENDRIES			PPL	50 46 N	3 37 E	23402 01
BLOMMERSCHOTSE HOF	SEE						BOEKENDRIES			PPL	50 49 N	3 46 E	23402 01
BLOMMERSCHOTSE HOF			FRM	51 15 N	4 45 E	23403 00	BOEKENT			PPL	50 53 N	3 58 E	23402 01
BLOMMERSCHOTSENHOF			FRM	51 15 N	4 45 E	23403 01	BOEKHOUT			ADMD	50 45 N	5 14 E	23404 02
BLOMMERSCHOTSENHOF			PPL	51 02 N	2 52 E	23401 00							
BLOOT PUTTEKEN	SEE	BLOED PUTTEKEN					BOEKHOUT			PPL	50 45 N	5 14 E	23404 01
BLOQUIA			PPL	50 41 N	4 41 E	23406 01	BOEKHOUT			PPL	50 55 N	3 45 E	23402 01
BLOTEN, HOF TEN			FRM	50 44 N	4 16 E	23406 03	BOEKHOUT			PPL	50 55 N	4 06 E	23406 01
BLOUWBERG	SEE	BLAUNBERG	PPL	51 03 N	4 56 E	23403 00	BOEKHOUT			PPL	50 57 N	4 54 E	23406 01
BOCARNÉ			PPL	50 32 N	3 35 E	23405 03	BOEKHOUT			PPL	51 03 N	3 14 E	23401 01
BOCHEMEN	SEE	BOHEMEN	PPL	51 00 N	3 59 E	23402 00							
BOCHHAUTE	SEE	BOEKHOUT	PPL	50 55 N	3 45 E	23402 00	BOEKHOUTE			ADMD	51 16 N	3 42 E	23402 02
BOCHOLT			ADMD	51 10 N	5 34 E	23404 02	BOEKHOUTE			PPL	50 54 N	3 44 E	23402 01
BOCHOLT			PPL	51 10 N	5 35 E	23404 01	BOEKHOUTE	SEE	BOEKHOUT	PPL	50 55 N	3 45 E	23402 00
BOCHOLT HERENTALS, KANAAL	SEE						BOEKHOUTE			PPL	51 15 N	3 43 E	23402 01
KEMPISCH KANAAL			CNLN	51 10 N	4 49 E	23400 00	BOEKHOUTESTRAAT			PPL	51 14 N	3 41 E	23402 03
BOCHT	SEE	BOEKT	PPL	50 57 N	4 30 E	23406 00							
							BOEKMOLEN			PPL	51 08 N	4 08 E	23402 03

APPROVED FOR RELEASE: 2007/02/09: CIA-RDP01-00707R000100130007-7

BOEKOUTER	PPL	50 47 N	3 44 E	23402 01	BOESLINTER	PPL	50 51 N	4 58 E	23406 03
BOEKSHIDE SEE BOKSHIDE	PPL	51 01 N	4 14 E	23406 00	BOETENDAAL	CHAT	50 48 N	4 21 E	23406 03
BOEKT	PPL	50 57 N	4 30 E	23406 03	BOËTTE	PPL	50 09 N	4 17 E	23405 01
BOEKT	PPL	51 01 N	5 17 E	23404 03	BOEUR	PPL	50 05 N	5 50 E	23409 01
BOEKT	PPL	51 08 N	4 39 E	23403 01	BOEUR, RUISSEAU DE	STM	50 07 N	5 51 E	23409 03
BOEKT	PPL	51 09 N	5 26 E	23404 01	BOEVERSBEEK	STM	50 55 N	3 42 E	23402 01
BOEKXHEIDE SEE BOKSHIDE	PPL	51 01 N	4 14 E	23406 00	BOEZINGE	ADMD	50 54 N	2 50 E	23401 02
BOELARE HEEPS	PPL	50 47 N	3 53 E	23402 03	BOEZINGE	PPL	50 54 N	2 51 E	23401 01
BOELEHOEL	PPL	51 14 N	5 27 E	23404 01	BOEZINGEBRUG	PPL	50 53 N	2 52 E	23401 01
BOELEHOEVE SEE BOELEHOEL	PPL	51 14 N	5 27 E	23404 00	BOEZINGE GRACHT	CNLM	50 57 N	2 73 E	23401 01
BOËLHE	ADMD	50 41 N	5 10 E	23407 02	BOFFERETH	PPL	50 44 N	5 57 E	23407 01
BOËLHE	PPL	50 41 N	5 10 E	23407 01	BOGAARDEN	ADMD	50 44 N	4 08 E	23406 02
BOEMBÈKE	PPL	50 50 N	3 38 E	23402 03	BOGAARDEN	PPL	50 44 N	4 08 E	23406 01
BOEMBÈKE	PPL	50 51 N	3 45 E	23402 03	BOGAARDHOEVE	FRM	51 13 N	4 39 E	23403 03
BOENDAAL	PPL	50 48 N	4 23 E	23406 03	BOGAARDSHEIDE SEE BOGAARTSHHEIDE	PPL	51 08 N	4 38 E	23403 00
BOENDAEI SEE BOENDAAL	PPL	50 48 N	4 23 E	23406 00	BOGAART	PPL	51 00 N	3 59 E	23402 01
BOEREGEM	PPL	50 51 N	3 30 E	23402 01	BOGAARTSHEIDE	PPL	51 08 N	4 38 E	23403 01
BOEREGEMSTRAAT	PPL	50 59 N	3 42 E	23402 03	BOGAERDEN SEE BOGAARDEN	ADMD	50 44 N	4 08 E	23406 00
BOEREREK	PND	51 16 N	3 34 E	23402 01	BOGAERDEN SEE BOGAARDEN	PPL	50 44 N	4 08 E	23406 00
BOERENBOND	FRM	51 26 N	5 05 E	23403 01	BOGAERHOEF SEE BOGAARDHOEVE	FRM	51 13 N	4 39 E	23403 00
BOERENHOEK	PPL	51 07	4 21 E	23403 01	BOGAERTSHEIDE SEE BOGAARTSHEIDE	PPL	51 08 N	4 38 E	23403 00
BOERENHOL	PPL	51 06 N	4 53 E	23403 01	BOGNIMONT, BOIS DE	FRST	50 17 N	4 41 E	23408 01
BOERENLEGER	PPL	51 09 N	4 26 E	23403 03	BOHAN	ADMD	49 52 N	4 53 E	23408 02
BOERENTANG, FERME DE SEE BOERETANG	FRM	51 14 N	5 05 E	23403 00	BOHAN	PPL	49 52 N	4 53 E	23408 01
BOERETANG	FRM	51 14 N	5 05 E	23403 01	BOHAN	STM	49 52 N	4 53 E	23408 01
BOERGOJIE SEE BOURGOGNE	PPL	51 09 N	3 01 E	23401 00	BOHAN, BOIS DE	FRST	49 51 N	4 52 E	23408 01
BOERINNE SLUIS	LOCK	51 14 N	4 22 E	23403 03	BOHEMEN	PPL	51 00 N	3 59 E	23402 03
BOERVELDSHEBEEK SEE					BOHISSAUX	PPL	50 29 N	5 06 E	23408 01
BOERVELDSHEBEEK	STM	51 14 N	4 20 E	23403 00	BOIEAU	STM	50 15 N	5 50 E	23409 01
BOERVELDSHEBEEK	STM	51 14 N	4 20 E	23403 03	BOIGNEBERG SEE BOIGNENBERG	PPL	50 49 N	3 40 E	23402 00
BOESBERG	PPL	50 49 N	3 53 E	23402 03	BOIGNÉE	ADMD	50 30 N	4 37 E	23405 02
BOESDAAL	FRM	50 45 N	4 21 E	23406 03	BOIGNÉE	PPL	50 30 N	4 37 E	23405 01
BOESDAEL SEE BOESDAAL	FRM	50 45 N	4 21 E	23406 00	BOIGNENBERG	PPL	50 49 N	3 40 E	23402 03
BOESHOF	PPL	50 48 N	5 22 E	23404 03	BOIJEN SEE BOOIJEN	PPL	51 02 N	5 45 E	23404 00
BOESINGHE SEE BOEZINGE	ADMD	50 54 N	2 50 E	23401 00	BOIJEN	PPL	50 34 N	5 06 E	23407 01
BOESINGHE SEE BOEZINGE	PPL	50 54 N	2 51 E	23401 00	BOIRON, ÉTANG DE	LK	49 59 N	4 54 E	23408 01
BOESINGHE GRACHT SEE									
BOEZINGE GRACHT	CNLM	50 57 N	2 47 E	23401 00					

APPROVED FOR RELEASE: 2007/02/09: CIA-RDP01-00707R000100130007-7

BOIRS	ADMD	50 45 N	5 36 E	23407 02	BOIS DE STEENKERQUE	PPL	50 38 N	4 03 E	23405 01
BOIRS	PPL	50 45 N	5 36 E	23407 01	BOIS DE VILLE	PPL	50 33 N	3 47 E	23405 01
BOIS	PPL	50 39 N	3 44 E	23405 03	BOIS DE VILLERS	PPL	50 19 N	4 15 E	23405 01
BOIS	PPL	50 46 N	3 44 E	23405 03	BOIS-DE-VILLERS	ADMD	50 24 N	4 49 E	23408 02
BOIS, BASSIN AUX SEE HOUTDOK	DCKB	51 14 N	4 25 E	23403 00	BOIS-DE-VILLERS	PPL	50 23 N	4 49 E	23408 01
BOIS, FERME DU	FRM	50 43 N	5 48 E	23407 01	BOIS D'EVOZ	PPL	50 31 N	5 00 E	23408 01
BOISBOLLE	PPL	49 54 N	5 11 E	23409 01	BOIS-D'HAINÉ	ADMD	50 30 N	4 12 E	23405 02
BOIS BOURDON	PPL	50 20 N	3 58 E	23405 01	BOIS-D'HAINÉ	PPL	50 30 N	4 12 E	23405 01
BOIS CAHU	PPL	50 42 N	3 25 E	23405 01	BOIS D'HERIMETZ, RUISSEAU DU SEE				
BOIS D'ACREN	PPL	50 43 N	3 54 E	23405 03	HERIMETZ, RIEU	STM	50 39 N	3 50 E	23405 00
					BOIS D'HEZ SEE HEZ, FERME D'	FRM	50 35 N	4 31 E	23406 00
BOIS D'AYMIERS, FERME DU	FRM	50 42 N	4 31 E	23406 03					
BOIS-DE-BOUSSU SEE BOUSSU BOIS	PPL	50 25 N	3 47 E	23405 00	BOIS D'HORRUES	PPL	50 35 N	4 13 E	23405 01
BOIS DE BREUX	PPL	50 38 N	5 37 E	23407 01	BOIS D'HORRUES, RUISSEAU DU	STM	50 36 N	4 14 E	23405 03
BOIS DE CHIN	PPL	50 40 N	3 24 E	23405 01	BOIS D'ITTRE, RUISSEAU	STM	50 39 N	4 14 E	23406 03
BOIS DE COUPLÉT SEE COUPLÉT	PPL	50 38 N	4 04 E	23405 00	BOIS D'OMEY	PPL	50 26 N	5 06 E	23408 03
					BOIS DU FOYAU	PPL	50 40 N	4 17 E	23406 01
BOIS DE FAUQUEZ, RUISSEAU DU	STM	50 38 N	4 13 E	23400 03					
BOIS DE GOESNES	PPL	50 28 N	5 12 E	23407 03	BOIS DU LUC	PPL	50 28 N	4 08 E	23405 01
BOIS DE GRUNE, FERME DE	FRM	50 08 N	5 25 E	23409 03	BOIS DU PAYS	STM	50 20 N	5 37 E	23409 01
BOIS DE LENS	PPL	50 32 N	3 50 E	23405 01	BOIS-DU-SÉPULCRE SEE BOIS SÉPULCRE	PPL	50 37 N	4 18 E	23406 00
BOIS-DE-LESSINES	ADMD	50 42 N	3 53 E	23405 02	BOIS-ET-BORSU	ADMD	50 23 N	5 18 E	23407 02
					BOIS-ET-BORSU	PPL	50 24 N	5 20 E	23407 01
BOIS-DE-LESSINES	PPL	50 42 N	3 53 E	23405 01					
BOIS DE LINFAGNE, RUISSEAU DU SEE					BOIS FICHAUX	PPL	50 45 N	3 12 E	23401 01
WARICHT	STM	50 31 N	4 49 E	23408 00	BOIS HELLIN	PPL	50 39 N	3 41 E	23405 03
BOIS DE LOBBES, FERME DU	FRM	50 20 N	4 19 E	23405 01	BOIS JACQUET	PPL	50 43 N	3 19 E	23401 01
BOIS DE MONT	PPL	50 37 N	5 29 E	23407 03	BOIS-JACQUET SEE BOIS JACQUET	PPL	50 43 N	3 19 E	23401 00
BOIS DE NAUWE	PPL	50 31 N	4 17 E	23405 01	BOIS JEAN	STM	49 52 N	4 51 E	23400 01
BOIS DE NEUVILLES SEE					BOIS LE DUC	PPL	50 39 N	4 22 E	23406 01
BOIS DE NIVELLES	PPL	50 34 N	4 21 E	23406 00	BOIS LEMOINE, CHÂTEAU DE	CHAT	50 34 N	5 40 E	23407 01
BOIS D'ENGHIEN	PPL	50 35 N	4 08 E	23405 03	BOIS L'ÉVÊQUE	PPL	50 37 N	5 45 E	23407 01
BOIS DE NIVELLES	PPL	50 34 N	4 21 E	23406 03	BOIS ROBERT	PPL	50 30 N	4 13 E	23405 01
BOIS-DE-PONTISSE SEE PONTISSE	PPL	50 41 N	5 38 E	23405 00	BOISSAC	PPL	50 38 N	3 29 E	23405 01
BOIS DE PRY, RUISSEAU	STM	50 16 N	4 25 E	23408 01					
					BOIS SAINT-JEAN, FERME DU	FRM	50 35 N	4 28 E	23406 03
BOIS DE PRY, RUISSEAU DU FOND DES					BOISSCHOT SEE BOOISCHOT	ADMD	51 03 N	4 46 E	23403 00
SEE BOIS DE PRY, RUISSEAU	STM	50 16 N	4 25 E	23408 00	BOISSCHOT SEE BOOISCHOT	PPL	51 03 N	4 46 E	23403 00
BOIS DE REBECCO, RUISSEAU DU	STM	50 37 N	4 07 E	23405 03	BOIS SEIGNEUR ISAAC	PPL	50 39 N	4 19 E	23406 01
BOIS DE RÈVES	FRM	50 33 N	4 25 E	23405 01	BOISSELLES	PPL	50 14 N	4 59 E	23408 01
BOIS DES MAÎTRES	PPL	50 28 N	4 16 E	23405 03					
BOIS DES NONNÉS, RUISSEAU DU	STM	50 38 N	4 13 E	23406 03	BOIS SÉPULCRE	PPL	50 37 N	4 18 E	23406 03

APPROVED FOR RELEASE: 2007/02/09: CIA-RDP01-00707R000100130007-7

BOISTEU BOIS	FRST	50 08 N	5 23 E	23409 01	BOLLAND, RUISSEAU DE	STM	50 43 N	5 43 E	23407 01
BOITRIE SEE LA BOITERIE	PPL	50 31 N	3 36 E	23405 00	BOLLARTBEEK	STM	50 48 N	2 53 E	23401 01
BOITSFORT (FRENCH)					BOLLEBEEK	PPL	50 55 N	4 14 E	23406 01
BOSVOORDE (FLEMISH)	PPL	50 48 N	4 24 E	23406 03	BOLLEKEEK JEE BOLLEBEEK	PPL	50 55 N	4 14 E	23406 00
BOITSHOUCKE SEE BOOITSHOEKE	ADMD	51 05 N	2 44 E	23401 00	BOLLENBERG	PPL	50 53 N	4 49 E	23406 03
BOITSHOUCKE SEE BOOITSHOEKE	PPL	51 05 N	2 44 E	23401 00					
					BOLLENDIJKHOEF SEE				
BOITERIE SEE LA BOITERIE	PPL	50 31 N	3 36 E	23405 00	BOLLENDIJK HOEVE	FRM	51 01 N	4 42 E	23406 00
BOJABAN	PPL	49 48 N	5 00 E	23409 01	BOLLENDIJK HOEVE	FRM	51 01 N	4 42 E	23406 03
BOKKENBERG	PPL	50 57 N	5 04 E	23404 03	BOLLISEN	PPL	51 07 N	5 23 E	23404 01
BOKKENDRIES	PPL	50 48 N	4 01 E	23402 03	BOLLISENBEEK	STM	51 09 N	5 25 E	23404 01
BOKRIJK	CHAT	50 58 N	5 25 E	23406 03	BOLLO	PPL	51 00 N	4 43 E	23406 01
BOKSBERGHEIDE	PPL	50 58 N	5 27 E	23404 01	BOLLO BOS	FRST	51 00 N	4 43 E	23406 01
BOKSELAAR	PPL	51 05 N	4 01 E	23402 01	BOLLOO SEE BOLLO	PPL	51 00 N	4 43 E	23406 00
BOKSHEIDE	PPL	51 01 N	4 14 E	23406 03	BOLLOO BOSCH SEE BOLLO BOS	FRST	51 00 N	4 43 E	23406 00
BOKSTALE	PPL	50 55 N	3 50 E	23402 01	BOLOGNE, BOIS DE	FRST	49 45 M	5 37 E	23409 01
BOKSTRAAT	PPL	51 10 N	4 07 E	23402 01	BOLRE SEE BOLDER	PPL	50 48 N	5 36 E	23404 00
BOKT SEE BOEKT	PPL	51 09 N	5 26 E	23404 00	BOLSÉE	PPL	50 34 N	5 06 E	23407 01
BOLBEEK SEE BOMBAYE	ADMD	50 44 N	5 45 E	23407 00	BOLSÉE	PPL	50 39 N	5 31 E	23407 01
BOLBEEK SEE BOMBAYE	PPL	50 44 N	5 45 E	23407 00	BOMAL	ADMD	50 23 N	5 32 E	23409 02
BOLDER	PPL	50 48 N	5 36 E	23404 01	BOMAL	ADMD	50 41 N	4 52 E	23406 02
BOLDERBERG	PPL	50 59 N	5 17 E	23404 01	BOMAL	PPL	50 23 N	5 32 E	23409 01
BOLET	FRST	49 59 N	5 10 E	23409 01	BOMAL	PPL	50 40 N	4 53 E	23406 01
BOLHEZE SEE BOLLISEN	PPL	51 07 N	5 23 E	23404 00	BOMAL-SUR-OURTHE SEE BOMAL	PPL	50 23 N	5 32 E	23409 00
BOLHEZERBEEK SEE BOLLISENBEEK	STM	51 09 N	5 25 E	23404 00	BOMBAYE	ADMD	50 44 N	5 45 E	23407 02
BOLIGNIES	PPL	50 35 N	3 53 E	23405 03	BOMBAYE	PPL	50 44 N	5 45 E	23407 01
BOLINNE	ADMD	50 36 N	4 55 E	23408 02	BOMBEKE SEE BOEMBEKE	PPL	50 50 N	3 38 E	23402 00
BOLINNE	PPL	50 36 N	4 55 E	23408 01	BOMEN	PPL	51 07 N	5 26 E	23404 01
BOLK	PPL	51 23 N	4 48 E	23403 01	BOMERÉE	PPL	50 21 N	4 23 E	23405 01
BOLKERHOEVE	FRM	51 12 N	4 37 E	23403 03	BOMERHEI SEE BOMER HEIDE	HTH	51 06 N	5 25 E	23404 00
BOLKSCHHEIDE SEE BOLKSE HEIDE	HTH	51 22 N	4 48 E	23403 00	BOMER HEIDE	MTH	51 06 N	5 25 E	23404 01
BOLKSE HEIDE	HTH	51 22 N	4 48 E	23403 01	BOMERSTRAAT	PPL	51 09 N	5 45 E	23404 01
BOLLAARHOEVE	FRM	51 10 N	4 33 E	23403 03	BÖNKEN	PPL	50 42 N	5 57 E	23407 03
BOLLAARSHOEK	PPL	51 00 N	3 54 E	23402 03	BONNELAARSBEEK	STM	50 51 N	2 43 E	23401 01
BOLLAARTBEEK SEE BOLLARTBEEK	STM	50 48 N	2 53 E	23401 00	BONNELAEREBEEK SEE BONNELAARSBEEK	STM	50 51 N	2 43 E	23401 00
BOLLAARHOEF SEE BOLLAARHOEVE	FRM	51 10 N	4 33 E	23403 00	BONNELAEREVAART SEE BONNELAARSVAART	DTCH	51 05 N	2 44 E	23401 00
BOLLAND	ADMD	50 40 N	5 46 E	23407 02	BONNELAREVAART	DTCH	51 05 N	2 44 E	23401 01
BOLLAND	PPL	50 40 N	5 46 E	23407 01	BONNELHOEK	PPL	50 59 N	3 38 E	23402 03

APPROVED FOR RELEASE: 2007/02/09: CIA-RDP01-00707R000100130007-7

BOMMELS	PPL	51 00 N	3 50 E	23402 01	BONIPRÉ, FERME DE	FRM	50 00 N	5 15 E	23409 01
BOMMELZWIJN SEE BOMMELZWIN	DTCH	51 18 N	3 07 E	23401 00	BONLEZ	ADMD	50 42 N	4 42 E	23406 02
BOMMELZWIN	DTCH	51 18 N	3 07 E	23401 01	BONLEZ	PPL	50 42 N	4 42 E	23406 01
BOMMEL ZWYN SEE BOMMELZWIN	DTCH	51 18 N	3 07 E	23401 00	BON LIEU, BOIS LU	FRST	49 37 N	5 34 E	23409 01
BOMMEN SEE BOMEN	PPL	51 07 N	5 26 E	23404 00	BONNE	STM	50 27 N	5 17 E	23407 01
BOMMER	PPL	50 56 N	5 09 E	23404 03	BONNE FAME SEE BONNE FEMME	PPL	49 54 N	5 03 E	23409 00
BOMMERSHOVEN	ADMD	50 47 N	5 22 E	23404 02	BONNE FEMME	PPL	49 54 N	5 03 E	23409 03
BOMMERSHOVEN	PPL	50 47 N	5 22 E	23404 01	BONNE FONTAINE	PPL	50 09 N	5 31 E	23409 01
BOMMETEAU	PPL	50 22 N	3 55 E	23405 01	BONNE HAIE	PPL	50 38 N	4 00 E	23405 01
BON AIR	PPL	50 14 N	4 16 E	23405 01	BONNE RAIE, FERME LA	FRM	50 36 N	3 57 E	23405 03
BON AIR	PPL	50 28 N	4 30 E	23405 01	BONNERT	ADMD	49 42 N	5 49 E	23409 02
BON AIR	PPL	50 36 N	4 29 E	23406 01	BONNERT	PPL	49 43 N	5 49 E	23409 01
BON AIR	FRM	50 37 N	4 20 E	23406 01	BONNERUE	PPL	50 01 N	5 29 E	23409 01
BON AIR	FRM	50 39 N	4 23 E	23406 03	BONNERUE	PPL	50 07 N	5 43 E	23409 01
BONANCE	PPL	49 55 N	5 23 E	23409 01	BONNET	PPL	50 21 N	3 58 E	23405 01
BONANÉE SEE BONANCE	PPL	49 55 N	5 23 E	23409 00	BONNEVILLE	ADMD	50 28 N	5 02 E	23408 02
BON BOIS	FRST	49 45 N	5 40 E	23409 01	BONNEVILLE	PPL	50 28 N	5 02 E	23408 01
BONCELLES	ADMD	50 34 N	5 32 E	23407 02	BONKIER NAVRIMONT, BOIS DU	FRST	50 12 N	5 39 E	23409 01
BONCELLES	PPL	50 34 N	5 32 E	23407 01	BON-SECOURS	ADMD	50 30 N	3 36 E	23405 02
BONCELLES, FORT DE	FT	50 35 N	5 32 E	23407 01	BON-SECOURS	PPL	50 30 N	3 36 E	23405 01
BON CONSEIL	PPL	50 34 N	4 17 E	23405 03	BON-SECOURS, BOIS DE	FRST	50 29 N	3 37 E	23405 01
BONDE	STM	49 58 N	4 17 E	23400 01	BON SIN	ADMD	50 22 N	5 22 E	23408 02
BONEFFE	ADMD	50 38 N	4 57 E	23408 02	BON SIN	PPL	50 22 N	5 22 E	23408 01
BONEFFE	PPL	50 37 N	4 56 E	23408 01	BONTEGEM	PPL	50 58 N	4 07 E	23402 03
BONEFFHOEF SEE BONEF HGEVE	FRM	51 03 N	4 15 E	23403 00	BONTEN OS	PPL	51 01 N	4 44 E	23406 03
BONEF HOEVE	FRM	51 03 N	4 15 E	23403 03	BONTESTRAAT	PPL	50 45 N	4 03 E	23406 03
BONENBEEK	STM	50 45 N	4 15 E	23406 01	BONTESTRAAT	PPL	50 59 N	4 16 E	23406 01
BONGARD	PPL	50 33 N	6 08 E	23407 01	BONTESTRAET SEE BONTESTRAAT	PPL	50 45 N	4 03 E	23406 00
BONGRÉ	FRM	50 35 N	4 29 E	23406 03	BONTEVELD	PPL	50 50 N	3 43 E	23402 03
BONHEIDEN	ADMD	51 02 N	4 32 E	23403 02	BONTINCKSTRAAT SEE BONTINKSTRAAT	PPL	51 03 N	3 57 E	23402 00
BONHEIDEN	PPL	51 02 N	4 32 E	23403 01	BONTINKSTRAAT	PPL	51 03 N	3 57 E	23402 01
BONHEYDEN SEE BONHEIDEN	ADMD	51 02 N	4 32 E	23403 00	BONVOISIN	PPL	50 37 N	5 51 E	23407 01
BONHEYDEN SEE BONHEIDEN	PPL	51 02 N	4 32 E	23403 00	BON VOULOIR	PPL	50 27 N	4 02 E	23405 01
BONIFAYT	PPL	50 12 N	4 12 E	23405 01	BONWIT SEE BOONWIT	PPL	51 08 N	4 26 E	23403 00
BONINNE	ADMD	50 30 N	4 55 E	23408 02	BOOGSCHEUT	PPL	51 08 N	4 01 E	23402 01
BONINNE	PPL	50 30 N	4 56 E	23408 01	BOUIEN	PPL	51 02 N	5 45 E	23404 01

APPROVED FOR RELEASE: 2007/02/09: CIA-RDP01-00707R000100130007-7

BOOIJENHOVEN	PPL	50 50 N	5 07 E	23406 01	BORDEAUX, FERME DE	FRM	50 38 N	4 31 E	23406 03
BOOIGEM	PPL	51 00 N	3 58 E	23402 03	BORDEGEMHOF	FRM	50 49 N	4 45 E	23406 01
BOOISCHOT	ADMD	51 03 N	4 46 E	23403 02	BORDEGEMHOF SEE BORDEGEMHOF	FRM	50 49 N	4 45 E	23406 00
BOOISCHOT	PPL	51 03 N	4 46 E	23403 01	BORDIA, BOIS DE	FRST	50 31 N	5 06 E	23407 01
BOOITSHOEKE	ADMD	51 05 N	2 44 E	23401 02	BORGEIND SEE BORGEINDE	PPL	51 15 N	4 29 E	23403 00
BOOITSHOEKE	PPL	51 05 N	2 44 E	23401 01	BORGEINDE	PPL	51 15 N	4 29 E	23403 03
BOOKMOLEN	PPL	51 09 N	4 07 E	23402 01	BORGERMOUT	ADMD	51 13 N	4 26 E	23403 02
BOOKMOLENSTRAAT	PPL	51 02 N	4 04 E	23402 03	BORGERMOUT	PPL	51 07 N	5 05 E	23403 03
BOOM	ADMD	51 05 N	4 21 E	23403 02	BORGERMOUT	PPL	51 13 N	4 26 E	23403 01
BOOM	PPL	51 05 N	4 22 E	23403 01	BORGEUCÉ	PPL	50 23 N	6 02 E	23407 01
BOOMEN SEE BOMEN	PPL	51 07 N	5 26 E	23404 00	BORGHT SEE BORT	PPL	50 56 N	4 24 E	23406 00
BOOMER HEIDE SEE BOMER HEIDE	HTH	51 06 N	5 25 E	23404 00	BORGHT-LOMBEEK SEE BORCHTLOMBEEK	ADMD	50 50 N	4 07 E	23406 00
BOOMERSTRAAT SEE BOMERSTRAAT	PPL	51 09 N	5 45 E	23404 00	BORGHT-LOMBEEK SEE BORCHTLOMBEEK	PPL	50 51 N	4 08 E	23406 00
BOOMLAAR	PPL	51 08 N	4 33 E	23403 01	BORGHTSCHE BEEK SEE BURCHTSEBEEK	STM	51 13 N	4 22 E	23403 00
BOOMSCHBEEK SEE BOOMSEBEEK	STM	51 05 N	4 20 E	23403 00	BORGLEVER	PPL	50 53 N	5 14 E	23404 01
BOOMSEBEEK	STM	51 05 N	4 20 E	23403 03	BORGLOON	ADMD	50 48 N	5 20 E	23404 02
BOONHOEK	PPL	50 51 N	3 09 E	23401 01	BORGLOON	PPL	50 48 N	5 20 E	23404 01
BOONMERKT	PPL	51 05 N	4 43 E	23403 03	BORGLOUNT	PPL	50 25 N	5 51 E	23407 03
BOONSTRAAT	PPL	51 04 N	4 08 E	23402 00	BORT	PPL	50 49 N	3 38 E	23402 01
BOONWIJK	PPL	51 01 N	4 05 E	23402 01	BORT	PPL	50 56 N	4 24 E	23406 03
BOONWIT	PPL	51 08 N	4 26 E	23403 01	BORT, HOF-TER- SEE TER BORT	FRM	51 04 N	4 50 E	23403 00
BOORSEM	ADMD	50 56 N	5 42 E	23404 02	BORT DRIESEN	PPL	51 16 N	4 47 E	23403 03
BOORSEM	PPL	50 56 N	5 43 E	23404 01	BORGWORM SEE WAREMME	PPL	50 41 N	5 15 E	23407 00
BOORSHEIM SEE BOORSEM	ADMD	50 56 N	5 42 E	23404 00	BORGWORM, ARRONDISSEMENT SEE				
BOORSHEIM SEE BOORSEM	PPL	50 56 N	5 43 E	23404 00	WAREMME, ARRONDISSEMENT	ADMD	50 42 N	5 14 E	23407 00
BOORTNEERBEEK	ADMD	50 59 N	4 34 E	23406 02	BORINAGE	RGN	50 25 N	3 50 E	23405 00
BOORTNEERBEEK	PPL	50 59 N	4 34 E	23406 01	BORLEZ	ADMD	50 38 N	5 15 E	23407 02
BOOSE SEE BOOZE	PPL	50 40 N	5 42 E	23407 00	BORLEZ	PPL	50 38 N	5 15 E	23407 01
BOOSUIT SEE BOSSUIT	PPL	50 49 N	4 11 E	23406 00	BORLO	ADMD	50 44 N	5 10 E	23404 02
BOOTESTRAAT SEE BOTESTRAAT	PPL	51 05 N	3 42 E	23402 00	BORLO	PPL	50 45 N	5 10 E	23404 01
					BORLOBERG	PPL	50 44 N	5 09 E	23404 01
BOGZE	PPL	50 40 N	5 42 E	23407 01	BORLON	ADMD	50 23 N	5 24 E	23409 02
BOQUET SEE LE BOQUET	PPL	50 29 N	3 35 E	23405 00	BORLON	PPL	50 23 N	5 24 E	23409 01
BORCHÉNE	STM	50 36 N	5 58 E	23407 01	BORLOO SEE BORLO	ADMD	50 44 N	5 10 E	23404 00
BORCHÉNE, BOIS DE	FRST	50 35 N	5 58 E	23407 01	BORLOO SEE BORLO	PPL	50 45 N	5 10 E	23404 00
BORCHTLOMBEEK	ADMD	50 50 N	4 07 E	23406 02	BORLOOBERG SEE BORLOBERG	PPL	50 44 N	5 09 E	23404 00
BORCHTLOMBEEK	PPL	50 50 N	4 08 E	23406 01	BORMBEEK	DTCH	51 08 N	3 59 E	23402 03

APPROVED FOR RELEASE: 2007/02/09: CIA-RDP01-00707R000100130007-7

BORNENVILLE	PPL	50 22 N	5 11 E	23408 01	BOS	PPL	51 08 N	5 41 E	23404 01
BORNENVILLE, BOIS DE	FRST	50 23 N	5 13 E	23408 01	BOS	PPL	51 09 N	3 36 E	23402 01
BORMTE	PPL	51 12 M	4 03 E	23402 01	BOS, HOF TEN	FRM	50 46 M	3 43 E	23402 01
BORN	PPL	50 20 M	6 07 E	23407 01	BOS, HOF TEN	FRM	50 46 M	4 35 E	23406 01
BORN, BOIS DE	FRST	50 20 N	6 05 E	23407 01	BOSBEEK	PPL	50 56 N	4 15 E	23406 01
BORNEDRIES SEE BORNENDRIES	PPL	50 51 N	5 12 E	23404 00	BOSBEEK SEE VOSBEEK	STM	50 46 N	4 09 E	23406 00
BORNEM	ADMD	51 06 N	4 14 E	23403 02	BOSBEEK	STM	50 47 N	4 08 E	23406 03
BORNEM	PPL	51 06 N	4 14 E	23403 01	BOSBEEK	STM	50 53 N	4 07 E	23406 01
BORNEM, FORT VAN	FT	51 05 N	4 14 E	23403 01	BOSBEEK	STM	51 04 N	4 21 E	23400 01
BORNENDRIES	PPL	50 51 N	5 12 E	23404 01	BOSBEEK	STM	51 06 N	5 48 E	23404 01
BORNEM SEE BORNEM	ADMD	51 06 N	4 14 E	23403 00	BOSBEEK	STM	51 12 N	4 48 E	23403 01
BORNEM SEE BORNEM	PPL	51 06 N	4 14 E	23403 00	BOSBEEK SEE RIOOLBEEK	STM	51 16 N	5 32 E	23404 00
BORNEM, FORT DE SEE					BOSBEEMD	FRM	51 18 N	4 31 E	23403 01
BORNEM, FORT VAN	FT	51 05 N	4 14 E	23403 00	BOSBERG	HLL	51 00 N	4 53 E	23406 01
BORNIVAL	ADMD	50 36 M	4 16 E	23406 02	BOSBERGEN	FRST	51 12 N	4 51 E	23403 01
BORNIVAL	PPL	50 36 N	4 16 E	23406 01					
BORNIVAL	STM	50 36 N	4 14 E	23405 03	BOSBROEKBEEK	STM	50 46 N	3 59 E	23402 03
BORREBEEK	STM	50 50 M	3 40 E	23402 03	BOSCH SEE BOS	PPL	50 47 N	3 25 E	23401 00
BORREKEN SEE BORREKENT	PPL	50 52 N	4 00 E	23402 00	BOSCH SEE BOS	PPL	50 51 N	5 05 E	23406 00
BORREKENT	PPL	50 52 N	4 00 E	23402 01	BOSCH SEE BOS	PPL	50 51 N	5 21 E	23404 00
BORSBEEK	ADMD	51 12 N	4 28 E	23403 02	BOSCH SEE BOS	PPL	50 55 N	4 19 E	23406 00
BORSBEEK	PPL	51 12 N	4 29 E	23403 01	BOSCH SEE BOS	PPL	50 59 N	4 26 E	23406 00
BORSBEKE	ADMD	50 54 N	3 53 E	23402 02	BOSCH SEE BOS	PPL	51 04 N	4 00 E	23402 00
BORSBEKE	PPL	50 54 N	3 53 E	23402 01	BOSCH SEE BOS	PPL	51 04 N	4 43 E	23403 00
BORSET	PPL	50 37 N	5 15 E	23407 03	BOSCH SEE BOS	PPL	51 08 N	5 41 E	23404 00
BORSU	PPL	50 23 N	5 19 E	23407 01	BOSCH SEE BOS	PPL	51 09 N	3 36 E	23402 00
BORSU, FERME DE	FRM	50 24 N	5 07 E	23408 01	BOSCH, HOF TEN SEE BOS, HOF TEN	FRM	50 46 N	4 35 E	23406 00
BORZE	PPL	51 15 N	4 50 E	23403 01	BOSCH, HOF-TEN- SEE TEN BOS	FRM	50 43 N	4 08 E	23406 00
BORZÉE	PPL	50 11 M	5 38 E	23409 01	BOSCHBEEK SEE BOSBEEK	PPL	50 56 N	4 15 E	23406 00
BORZEUX, BOIS DE	FRST	50 25 N	5 54 E	23407 01	BOSCHBEEK SEE BOSBEEK	STM	50 47 N	4 08 E	23406 00
BOS	PPL	50 47 N	3 25 E	23401 03	LOSCHBEEK SEE KRUISBEEK	STM	50 52 N	4 06 E	23406 00
BOS	PPL	50 51 N	5 05 E	23406 01	BOSCHBEEK SEE BOSBEEK	STM	50 53 N	4 07 E	23406 00
BOS	PPL	50 51 N	5 21 E	23404 01	BOSCHBEEK SEE BOSBEEK	STM	51 04 N	4 21 E	23400 00
BOS	PPL	50 55 N	4 19 E	23406 01	BOSCHBEEK SEE BOSBEEK	STM	51 06 N	5 48 E	23404 00
BOS	PPL	50 59 N	4 26 E	23406 01	BOSCHBEEK SEE RIOOLBEEK	STM	51 16 N	5 32 E	23404 00
BOS	PPL	51 04 N	4 00 E	23402 01	BOSCHBEEMD SEE BOSBEEMD	FRM	51 18 N	4 31 E	23403 00
BOS	PPL	51 04 N	4 43 E	23403 01	BOSCHBERG SEE BOSBERG	HLL	51 00 N	4 53 E	23406 00

APPROVED FOR RELEASE: 2007/02/09: CIA-RDP01-00707R000100130007-7

BOSCHBROEKBEEK SEE BOSBROEKBEEK	STM	50 46 N	3 59 E	23402 00	BOSCHSTRAAT SEE BOSSTRAAT	PPL	51 06 N	3 51 E	23402 00
BOSCHEIDE SEE BOSHEIDE	PPL	51 01 N	5 13 E	23404 00	BOSCHSTRAAT SEE BOSSTRAAT	PPL	51 12 N	4 16 E	23402 00
BOSCHEIND SEE BOSEIND	PPL	51 15 N	5 05 E	23403 00	BOSCH-STRAATE SEE BOSSTRAAX	PPL	50 44 N	3 56 E	23405 00
BOSCHEINDE SEE BOSEINDE	PPL	50 58 N	5 41 E	23404 00	BOSCHVELD SEE BOSVELD	PPL	50 46 N	3 57 E	23406 00
BOSCHEINDE SEE BOSEINDE	PPL	51 10 N	4 03 E	23402 00	BOSCHVELD SEE BOSVELD	PPL	50 50 N	3 43 E	23402 00
BOSCHELLEN HEIDE SEE					BOSCH VEF SEE BOS VEN	MRSH	51 22 N	4 56 E	23403 00
BOSHELLEN HEIDE	PPL	51 11 N	5 31 E	23404 00	BOSCHWEG' SEE BOSWEGEL	PPL	50 56 N	3 28 E	23402 00
BOSCHESTRAAT SEE BOSSTRAAT	PPL	50 57 N	3 59 E	23402 00	BOSCHWIJKSTRAAT SEE BOSWIJKSTRAAT	PPL	50 59 N	3 43 E	23402 00
BOSCHGAT SEE HET BOSGAT	PPL	50 47 N	3 41 E	23402 00	BOSCHWINNING SEE BOSWINNING	FRM	50 56 N	5 16 E	23404 00
BOSCH HEIDE SEE BOSHEIDE	PPL	51 11 N	5 25 E	23404 00	BOSDORP	PPL	51 12 N	4 02 E	23402 01
BOSCH HEIDE SEE BOS HEIDE	PPL	51 14 N	5 01 E	23403 00					
BOSCHHELLERHEIDE SEE					BOSEIND	PPL	51 14 N	5 27 E	23404 01
BOSHELLERHEIDE	PPL	51 05 N	5 28 E	23404 00	BOSEIND	PPL	51 15 N	5 05 E	23403 01
BOSCHHOEF SEE BOSHOEVE	FRM	51 06 N	4 54 E	23403 00	BOSEINDE	PPL	50 58 N	5 41 E	23404 01
BOSCHHOEK SEE BOSHOEK	PPL	50 47 N	3 48 E	23402 00	BOSEINDE	PPL	51 10 N	4 03 E	23402 01
BOSCHHOEK SEE BOSHOEK	PPL	50 55 N	2 47 E	23401 00	BOSENBERG	HLL	50 18 N	6 11 E	23407 01
BOSCHHOEK SEE BOSHOEK	PPL	50 59 N	3 46 E	23402 00					
BOSCHHOEK SEE BOSHOEK	PPL	51 09 N	4 31 E	23403 00	BOSGAT SEE HET BOSGAT	PPL	50 47 N	3 41 E	23402 00
BOSCHHOEK SEE BOSHOEK	PPL	51 09 N	4 41 E	23403 00	BOS HEIDE	PPL	51 14 N	5 01 E	23403 03
BOSCHHOEK SEE BOSHOEK	PPL	51 15 N	5 07 E	23403 00	BOSHEIDE	PPL	51 01 N	5 13 E	23404 01
BOSCHHOVEN SEE BOSHOVEN	PPL	51 13 N	4 44 E	23403 00	BOSHEIDE	PPL	51 11 N	5 25 E	23404 01
BOSCHKAM SEE BOSKANT	PPL	51 00 N	4 13 E	23406 00	BOSHELLEN HEIDE	PPL	51 11 N	5 31 E	23404 01
BOSCHKANT SEE BOSKANT	PPL	50 47 N	3 38 E	23402 00	BOSHELLENHEIDE SEE BOSHELLERHEIDE	PPL	51 05 N	5 28 E	23404 00
BOSCHKANT SEE BOSKANT	PPL	50 47 N	3 57 E	23402 00	BOSHELLERHEIDE	PPL	51 05 N	5 28 E	23404 01
BOSCHKANT SEE BOSKANT	PPL	50 50 N	3 29 E	23401 00	BOSHOEK	PPL	50 47 N	3 48 E	23402 01
BOSCHKANT SEE BOSKANT	PPL	50 52 N	4 52 E	23406 00	BOSHOEK	PPL	50 55 N	2 47 E	23401 01
BOSCHKANT SEE BOSKANT	PPL	50 58 N	4 05 E	23402 00	BOSHOEK	PPL	50 59 N	3 46 E	23402 01
BOSCHKANT SEE BOSKANT	PPL	50 59 N	3 54 E	23402 00	BOSHOEK	PPL	51 09 N	4 31 E	23403 01
BOSCHKANT SEE BOSKANT	PPL	51 00 N	4 13 E	23406 00	BOSHOEK	PPL	51 09 N	4 41 E	23403 01
BOSCHKANT SEE BOSKANT	PPL	51 05 N	4 14 E	23403 00	BOSHOEVE	FRM	51 06 N	4 54 E	23403 01
BOSCHMOLEN SEE BOSMOLEN	PPL	51 05 N	4 35 E	23403 00	BOSHOVEN	PPL	51 06 N	5 35 E	23404 01
BOSCHMOLENS SEE BOSMOLENS	PPL	50 54 N	3 11 E	23401 00					
BOSCHSTRAAT SEE BOSSTRAAT	PPL	50 46 N	3 44 E	23402 00	BOSHOVEN	PPL	51 13 N	4 44 E	23403 01
BOSCHSTRAAT SEE BOSSTRAAT	PPL	50 47 N	4 03 E	23406 00	BOSKANT	PPL	50 47 N	3 38 E	23402 01
BOSCHSTRAAT SEE BOSSTRAAT	PPL	50 54 N	5 18 E	23404 00	BOSKANT	PPL	50 47 N	3 57 E	23402 01
BOSCHSTRAAT SEE BOSSTRAAT	PPL	50 55 N	3 57 E	23402 00	BOSKANT	PPL	50 50 N	3 29 E	23401 01
BOSCHSTRAAT SEE BOSSTRAAT	PPL	51 01 N	4 03 E	23402 00	BOSKANT	PPL	50 52 N	4 52 E	23406 01
BOSCHSTRAAT SEE BOSSTRAAT	PPL	51 05 N	4 24 E	23403 00	BOSKANT	PPL	50 58 N	4 05 E	23402 03

APPROVED FOR RELEASE: 2007/02/09: CIA-RDP01-00707R000100130007-7

BOSKANT	PPL	50 59 N	3 54 E	23402 01	BOSSTRAAT	PPL	50 57 N	3 59 E	23402 03
BOSKANT	PPL	50 59 N	4 19 E	23406 01	BOSSTRAAT	PPL	50 58 N	4 00 E	23402 01
BOSKANT	PPL	51 00 N	4 13 E	23406 00	BOSSTRAAT	PPL	51 01 N	4 03 E	23402 01
BOSKANT	PPL	51 01 N	4 24 E	23403 01	BOSSTRAAT	PPL	51 05 N	4 24 E	23403 01
BOSKANT	PPL	51 05 N	4 14 E	23403 01	BOSSTRAAT	PPL	51 06 N	3 51 E	23402 03
BOSMOLEN	PPL	51 05 N	4 35 E	23403 01	BOSSTRAAT	PPL	51 12 N	4 16 E	23402 03
BOSMOLENS	PPL	50 54 N	3 11 E	23401 01	BOSSUIT	ADMD	50 45 N	3 24 E	23401 02
BOSQUET	PPL	50 08 N	4 41 E	23408 01	BOSSUIT	PPL	50 45 N	3 24 E	23401 01
BOSQUET, FERME DU	FRM	50 40 N	3 49 E	23405 03	BOSSUIT	PPL	50 49 N	4 11 E	23406 01
BOSQUETVILLE	PPL	50 28 N	4 08 E	23405 01	BOSSUIT, VAART VAN SEE				
					BOSSUIT NAAR KORTRIJK, KANAAL VAN	CNLN	50 45 N	3 24 E	23401 00
BOSSCHE SEE BOSSEN	PPL	50 49 N	3 54 E	23402 00	BOSSUIT A COURTRAI SEE				
BOSSCHE SEE BOSSE	PPL	50 53 N	3 40 E	23402 00	BOSSUIT NEAR KORTRIJK, KANAAL VAN	CNLN	50 45 N	3 24 E	23401 00
BOSSCHELLER HEIDE SEE					BOSSUIT-KORTRIJK CANAL SEE				
BOSHELLERHEIDE	PPL	51 05 N	5 28 E	23404 00	BOSSUIT NAAR KORTRIJK, KANAAL VAN	CNLN	50 45 N	3 24 E	23401 00
BOSSCHEN SEE BOSSEN	PPL	50 55 N	3 41 E	23402 00	BOSSUIT NAAR KORTRIJK, KANAAL VAN	CNLN	50 45 N	3 24 E	23401 03
BOSSCHEN SEE BOSSEN	PPL	51 06 N	4 21 E	23403 00	BOSSUT-GOTTECHAIN	ADMD	50 46 N	4 42 E	23406 02
					BOSSUT-GOTTECHAIN	PPL	50 46 N	4 42 E	23406 01
BOSSCHEN HEIDE SEE BOSSEN HEIDE	FRST	51 24 N	4 56 E	23403 00	BOSSUYT SEE BOSSUIT	ADMD	50 45 N	3 24 E	23401 00
BOSSE	PPL	50 53 N	3 40 E	23402 03	BOSSUYT SEE BOSSUIT	PPL	50 45 N	3 24 E	23401 00
BOSSELARD	STM	50 14 N	5 59 E	23409 01	BOSSUYT, CANAL DE SEE				
BOSSEN	PPL	50 49 N	3 54 E	23402 01	BOSSUIT NAAR KORTRIJK, KANAAL VAN	CNLN	50 45 N	3 24 E	23401 00
BOSSEN	PPL	50 55 N	3 41 E	23402 03	BOST	ADMD	50 47 N	4 56 E	23406 02
					BOST	PPL	50 47 N	4 57 E	23406 01
BOSSEN	PPL	51 06 N	4 21 E	23403 01	BOST	PPL	50 51 N	4 49 E	23406 01
BOSSENAARE SEE BOSSENARE	PPL	50 48 N	3 38 E	23402 00	BOSVELD	PPL	50 46 N	3 57 E	23406 03
BOSSENARE	PPL	50 48 N	3 38 E	23402 01	BOSVELD	PPL	50 50 N	3 43 E	23402 03
BOSSEN HEIDE	FRST	51 24 N	4 56 E	23403 01	BOS VEM	MRSH	51 22 N	4 56 E	23403 01
BOSSENSTEIN	CHAT	51 12 N	4 36 E	23403 03	BOSVOORDE SEE BOITSFORT	PPL	50 48 N	4 24 E	23406 00
BOSSENVEN HEIDE SEE BOSSEN HEIDE	FRST	51 24 N	4 56 E	23403 00	BOSWEGEL	PPL	50 56 N	3 28 E	23402 01
BOSSIÈRE	ADMD	50 31 N	4 41 E	23408 02	BOSWIJK	FRST	50 57 N	3 43 E	23402 03
BOSSIÈRE	PPL	50 20 N	4 42 E	23408 01	BOSWIJKSTRAAT	PPL	50 58 N	3 43 E	23402 03
BOSSIÈRE	PPL	50 31 N	4 41 E	23408 01	BOSWINNING	FRM	50 56 N	5 16 E	23404 03
BOSSON	PPL	50 24 N	5 41 E	23407 01	BOTASSARI	PPL	49 49 N	5 03 E	23409 01
BOSSTRAAT	PPL	50 43 N	4 06 E	23406 01	BOTDER SEE BOLDER	PPL	50 48 N	5 36 E	23404 00
BOSSTRAAT	PPL	50 44 N	3 56 E	23405 01	BOTELAAR SEE BOTERLAAR	PPL	51 12 N	4 29 E	23403 00
BOSSTRAAT	PPL	50 46 N	3 44 E	23402 03	BOTERBERG	PPL	50 54 N	4 14 E	23406 03
BOSSTRAAT	PPL	50 47 N	4 03 E	23406 03	BOTERDAAL	PPL	50 47 N	4 00 E	23402 01
BOSSTRAAT	PPL	50 54 N	5 18 E	23404 01					
BOSSTRAAT	PPL	50 55 N	3 57 E	23402 03					

APPROVED FOR RELEASE: 2007/02/09: CIA-RDP01-00707R000100130007-7

BOTERHOEF SEE BOTERHOEVE	FRM	51 02 N	4 47 E	23403 00	BOUCHART	FRM	50 35 N	3 46 E	23405 03
BOTERHOEK	PPL	50 50 N	3 46 E	23402 03	BOUCHAUTE SEE BOEKHOUTE	ADMD	51 16 N	3 42 E	23402 00
BOTERHOEK	PPL	50 54 N	3 40 E	23402 03	BOUCHAUTE SEE BOEKHOUTE	PPL	50 54 N	3 44 E	23402 00
BOTERHOEK	PPL	50 57 N	3 33 E	23402 01	BOUCHAUTE SEE BOEKHOUTE	PPL	51 15 N	3 43 E	23402 00
BOTERHOEK	PPL	50 57 N	3 42 E	23402 03	BOUCHAUTSTRAAT SEE BOEKHOUTESTRAAT	PPL	51 14 N	3 41 E	23402 00
BOTERHOEK	PPL	51 00 N	3 59 E	23402 03	BOUCHEGNETTE	PPL	50 34 N	3 30 E	23405 01
BOTERHOEK	PPL	51 01 N	3 52 E	23402 01	BOUCHEGNETTE SEE BOUCHEGNETTE	PPL	50 34 N	3 30 E	23405 00
BOTERHOEK	PPL	51 04 N	4 35 E	23403 03	BOUCHERON, BOIS	FRST	50 08 N	4 37 E	23408 01
BOTERHOEK	PPL	51 04 N	4 39 E	23403 03	BOUCHOUT SEE BOECHOUT	ADMD	51 10 N	4 29 E	23403 00
BOTERHOEK	PPL	51 07 N	3 38 E	23402 03	BOUCHOUT SEE BOEKHOUT	PPL	50 55 N	4 06 E	23406 00
BOTERHOEK	PPL	51 13 N	3 31 E	23402 01	BOUCHOUT SEE BOECHOUT	PPL	51 10 N	4 30 E	23403 00
BOTERHOEVE	FRM	51 02 N	4 47 E	23403 02	BOUCKENDAAL, FERME DE SEE				
BOTERLAAR	PPL	51 12 N	4 29 E	23403 03	BOUCKENDAEL, FERME DE	FRM	50 42 N	4 16 E	23406 00
BOTERLAARHOF	FRM	51 13 N	4 28 E	23403 03	BOUCKENDAEL, FERME DE	FRM	50 42 N	4 16 E	23406 01
BOTERMELKHOF	FRM	51 16 N	4 32 E	23403 03	BOUCKHOUT SEE BOEKHOUT	ADMD	50 45 N	5 14 E	23404 00
					BOUCKHOUT SEE BOEKHOUT	PPL	50 45 N	5 14 E	23404 00
BOTERMELKSTRAAT	PPL	51 11 N	4 16 E	23402 03	BOUCKHOUT SEE BOEKHOUT	PPL	51 03 N	3 14 E	23401 00
BOTERSTRAAT	PPL	50 59 N	4 41 E	23406 03	BOUCLE-SAINT-BLAISE SEE				
BOTESTRAAT	PPL	51 05 N	3 42 E	23402 03	SINT-BLASIUS-BOEKEL	ADMD	50 51 N	3 43 E	23402 00
BOTHEY	ADMD	50 31 N	4 38 E	23408 02	BOUCLE-SAINT-BLAISE SEE				
BOTHEY	PPL	50 31 N	4 39 E	23408 01	SINT-BLASIUS-BOEKEL	PPL	50 51 N	3 43 E	23402 00
BOTHY SEE BOTHEY	ADMD	50 31 N	4 38 E	23408 00	BOUCLE-SAINT-DENIS SEE				
BOTSelaar	PPL	50 45 N	6 00 E	23407 01	SINT-DENIJS-BOEKEL	ADMD	50 52 N	3 43 E	23402 00
BOTTELAERE SEE BOTTELARE	ADMD	50 58 N	3 45 E	23402 00	BOUCLE-SAINT DENIS SEE				
BOTTELAERE SEE BOTTELARE	PPL	50 58 N	3 45 E	23402 00	SINT-DENIJS-BOEKEL	PPL	50 52 N	3 43 E	23402 00
BOTTELARE	ADMD	50 58 N	3 45 E	23402 02					
BOTTELARE	PPL	50 58 N	3 45 E	23402 01	BOUDENHIEN	PPL	50 45 N	3 42 E	23405 03
BOTZ	PPL	50 40 N	6 07 E	23407 01	BOUDERETS	PPL	50 32 N	3 23 E	23405 01
BOTZELAER SEC BOTSelaar	PPL	50 45 N	6 00 E	23407 00	BOUEHAUTE SEE BOEKHOUTE	ADMD	51 16 N	3 42 E	23402 00
BOUCANDRIE	PPL	49 46 N	5 03 E	23409 03	BOUFFIOULX	ADMD	50 23 N	4 30 E	23405 02
BOUCATS	PPL	50 01 N	5 10 E	23409 01	BOUFFIOULX	PPL	50 23 N	4 30 E	23405 01
BOUCAUDRIE SEE BOUCANDRIE	PPL	49 46 N	5 03 E	23409 00	BOUGE	ADMD	50 28 N	4 53 E	23408 02
BOUCAUT	PPL	50 37 N	3 39 E	23405 03	BOUGE	PPL	50 28 N	4 54 E	23408 01
BOUCHAILLE	PPL	50 22 N	5 02 E	23408 01	BOUGHORS	PPL	50 21 N	3 41 E	23405 01
BOUCHAILLE	PPL	50 25 N	5 09 E	23408 01	BOUGNIES	ADMD	50 23 N	3 56 E	23405 02
BOUCHAIMONT	PPL	50 19 N	5 30 E	23409 01	BOUGNIES	PPL	50 23 N	3 56 E	23405 01
BOUCHAIMONT, BOIS DE	FRST	50 19 N	5 30 E	23409 01	BOUGNIMONT	PPL	49 57 N	5 28 E	23409 01
					BOUHAYE SEE LA BOUHAYE	PPL	50 30 N	5 24 E	23407 00
					BOUHÉE SEE LA BOUHAYE	PPL	50 30 N	5 24 E	23407 00

APPROVED FOR RELEASE: 2007/02/09: CIA-RDP01-00707R000100130007-7

BOUHMONT SEE BOUXHONT	PPL	50 39 N	5 49 E	23407 00	BOURG-LÉOPOLD SEE LEOPOLDSBURG	ADMD	51 07 N	5 15 E	23404 00
BOUILLEME	PPL	50 37 N	5 41 E	23407 01	BOURG-LÉOPOLD SEE LEOPOLDSBURG	PPL	51 07 N	5 15 E	23404 00
BOUILLON	ADMD	49 46 N	5 08 E	23409 02	BOURGOGNE	PPL	50 31 N	5 22 E	23407 01
BOUILLON	PPL	49 48 N	5 04 E	23409 01	BOURGOGNE	PPL	51 09 N	3 01 E	23401 03
BOUILLON	STM	50 24 N	5 17 E	23407 01	BOURGOGNE SEE DE BOURGOGNE KANAAL	CMLN	51 09 N	3 00 E	23401 00
BOUILLON, BOIS DE	FRST	50 24 N	5 43 E	23407 01	BOURGOGNEHOEK SEE BOURGONDIEHOEK	PPL	51 09 N	3 01 E	23401 00
BOUILLON, CHÂTEAU DE	CHAT	50 23 N	5 16 E	23408 01	BOURGOIS, FERME SEE BOURGEOIS	FRM	50 33 N	3 49 E	23405 00
BOUILLON, FORÊT DE	FRST	49 46 N	5 08 E	23409 01	BOURGONDIEHOEK	PPL	51 09 N	3 01 E	23401 03
BOUILLONS, FONTAINE AUX	SPNG	49 38 N	5 28 E	23409 01	BOURGONDIEHOEK SEE BOURGONDIEHOEK	PPL	51 09 N	3 01 E	23401 00
BOUKENDRIES SEE BOEKENDRIES	PPL	50 46 N	3 37 E	23402 00	BOURGUIGNON, BOIS DU	FRST	50 13 N	4 38 E	23408 01
BOUKENT SEE BOEKENT	PPL	50 53 N	3 58 E	23402 00	BOURIQUERESSE, FONTAINE DE LA	SPNG	49 36 N	5 32 E	23409 01
BOUKHOUT SEE BOEKHOUT	PPL	50 55 N	4 06 E	23406 00	BOURJEUSEL	PPL	50 08 N	5 50 E	23409 01
BOUKHOUT SEE BOEKHOUT	PPL	51 03 N	3 14 E	23401 00	BOURLA	STM	50 32 N	3 26 E	23405 01
BOULAERE MEERSCH SEE BOELARE MEERS	PPL	50 47 N	3 53 E	23402 00	BOURLEAU	PPL	50 24 N	4 09 E	23405 03
BOULAGE, FERME DU	FRM	49 44 N	5 10 E	23409 01	BOURLEAU	STM	50 34 N	4 15 E	23405 03
BOULAN	PPL	49 57 N	4 23 E	23405 01	BOURLEAU, FERME	FRM	50 34 N	4 14 E	23405 03
BOULBOULLE	PPL	50 37 N	5 27 E	23407 01	BOURLERS	ADMD	50 00 N	4 22 E	23405 02
BOULE, BOIS DE LA	FRST	49 51 N	5 09 E	23409 01	BOURLERS	PPL	50 02 N	4 21 E	23405 01
BOULE, BOIS DU	FRST	50 04 N	5 02 E	23408 01	BOURLERS, BOIS DE	FRST	50 01 N	4 21 E	23405 01
BOULENG	PPL	50 32 N	4 10 E	23405 01	BOURLIQUET	PPL	50 40 N	3 36 E	23405 01
BOULLOYE, FERME DE LA	FRM	50 06 N	4 20 E	23405 01	BOURLON	PPL	50 40 N	3 54 E	23405 01
BOULY	PPL	50 45 N	4 40 E	23406 01	BOURLOTTE	PPL	50 40 N	4 03 E	23405 03
BOUMY	PPL	50 36 N	5 39 E	23407 01	BOURLOTTE, FERME DE LA	FRM	50 25 N	5 29 E	23409 01
BOURANG	PPL	50 44 N	3 52 E	23405 01	BOURNOUFAIE SEE BOURNOUFAY	PPL	50 14 N	5 38 E	23409 00
BOURBECQ, FERME	FRM	50 36 N	4 07 E	23405 03	BOURNOUFAY	PPL	50 14 N	5 38 E	23409 01
BOURCY	PPL	50 04 N	5 48 E	23409 01	BOURSEIGNE, BOIS DE	FRST	50 01 N	4 50 E	23408 01
BOURDOM	PPL	50 15 N	5 23 E	23409 01	BOURSEIGNE-NEUVE	ADMD	50 02 N	4 51 E	23408 02
BOURDOM	PPL	50 42 N	5 30 E	23407 01	BOURSEIGNE-NEUVE	PPL	50 02 N	4 51 E	23408 01
BOURG	PPL	49 38 N	5 45 E	23409 01	BOURSEIGNE-VIEILLE	ADMD	50 01 N	4 52 E	23408 02
BOURGAGE	PPL	50 37 N	3 24 E	23405 01	BOURSEIGNE-VIEILLE	PPL	50 01 N	4 52 E	23408 01
BOURGAMBRAIX	PPL	50 36 N	3 26 E	23405 01	BOUSSEMONT	PPL	50 37 N	4 02 E	23405 03
BOURGEOIS	PPL	50 42 N	4 30 E	23406 01	BOUSSEMONT, RUISSEAU DE	STM	50 37 N	4 03 E	23405 01
BOURGEOIS	FRM	50 33 N	3 49 E	23405 03	BOUSSIRE	PPL	50 26 N	6 04 E	23407 01
BOURGEOIS	FRM	50 34 N	3 56 E	23405 03	BOUSSOIT	ADMD	50 27 N	4 04 E	23405 02
BOURGOISE, BOIS DE LA	FRST	50 33 N	5 59 E	23407 01	BOUSSOIT	PPL	50 27 N	4 04 E	23405 01
BOURGEON	PPL	50 33 N	3 28 E	23405 01	BOUSSU SEE BOUSSU-EN-FAGNE	ADMD	50 04 N	4 28 E	23408 00

APPROVED FOR RELEASE: 2007/02/09: CIA-RDP01-00707R000100130007-7

BOUSSU	ADMD	50 26 N	3 48 E	23405 02	BOUWEL	PPL	51 10 N	4 44 E	23403 01
BOUSSU	PPL	50 26 N	3 48 E	23405 01	BOUWELSCHEBEEK SEE BOUWELSEBEEK	STM	51 09 N	4 45 E	23403 00
BOUSSU BOIS	PPL	50 25 N	3 47 E	23405 01	BOUWELSEBEEK	STM	51 09 N	4 45 E	23403 01
BOUSSU-EN-FAGNE	ADMD	50 04 N	4 28 E	23408 02	BOUWENSKOUTER SEE BAUWENSKOUTER	PPL	50 51 N	3 52 E	23402 00
BOUSSU-EN-FAGNE	PPL	50 05 N	4 28 E	23408 01	BOUWHOEVE	PPL	51 24 N	4 47 E	23403 01
BOUSSU-LEZ-MONS SEE BOUSSU	PPL	50 26 N	3 48 E	23405 00	BOUXHMONT SEE BOUXHMONT	PPL	50 39 N	5 49 E	23407 00
BOUSSU-LEZ-WALCOURT	ADMD	50 13 N	4 22 E	23405 02	BOUXHMONT	PPL	50 39 N	5 49 E	23407 01
BOUSSU-LEZ-WALCOURT	PPL	50 13 N	4 22 E	23405 01	BOUY	PPL	50 44 N	6 02 E	23407 01
BOUSTAINE	PPL	50 20 N	4 08 E	23405 01	BOVEKERKE	ADMD	51 03 N	2 57 E	23401 02
BOUSVAL	ADMD	50 37 N	4 30 E	23406 02	BOVEKERKE	PPL	51 03 N	2 57 E	23401 01
BOUSVAL	PPL	50 37 N	4 30 E	23406 01	BOVEKERKEBEEK	STM	51 02 N	2 56 E	23401 01
BOUT D'EN HAUT	PPL	50 01 N	4 15 E	23405 01	BOVENBERG	PPL	50 53 N	4 38 E	23406 01
BOUTERSEM	ADMD	50 50 N	4 49 E	23406 02	BOVEN DEN RUID	PPL	50 43 N	5 10 E	23404 01
BOUTERSEM	PPL	50 51 N	4 50 E	23406 01	BOVENHEIDE	PPL	50 50 N	4 47 E	23406 01
BOUTERSEM, HOF VAN SEE					BOVENHOEK	PPL	50 47 N	3 54 E	23402 01
BOUTERSEMHOF	FRM	51 13 N	4 40 E	23403 00	BOVENHOEK	PPL	51 12 N	3 54 E	23402 03
BOUTERSEMHEEK	STM	51 08 N	4 30 E	23403 03	BOVENISTIET	ADMD	50 40 N	5 17 E	23407 02
BOUTERSEMHOEK SEE BOUTERSEMHOF	FRM	51 13 N	4 40 E	23403 00	BOVENISTIET	PPL	50 40 N	5 17 E	23407 01
BOUTERSEMHOF	FRM	51 08 N	4 28 E	23403 01	BOVENKNOPP	HLL	50 15 N	6 07 E	23407 01
BOUTERSEMHOF	FRM	51 13 N	4 40 E	23403 03	BOVENKWARTIER	PPL	50 46 N	3 47 E	23405 01
BOUTIKEL	PPL	51 04 N	2 59 E	23401 03	BOVEN MARK SEE MARK	STM	51 37 N	4 30 E	23400 00
BOUTIQUEL SEE BOUTIKEL	PPL	51 04 N	2 59 E	23401 00	BOVENSCHELDE SEE OPPER SCHELDE	STM	51 02 N	3 43 E	23402 00
BOUTON ROUGE	PPL	50 39 N	4 12 E	23406 01	BOVENSTE BROEK SEE				
BOUTONVILLE	PPL	50 02 N	4 24 E	23405 01	HET BOVENSTE ROEK	PPL	50 56 N	5 28 E	23404 00
BOUTSCHOOT KEERKEN	PPL	51 08 N	3 58 E	23402 03	BOVENSTE-HEIDE SEE BOVENHEIDE	PPL	50 50 N	4 47 E	23406 00
BOUVELO	PPL	50 50 N	3 30 E	23402 01	BOVENVAART	CNLN	51 01 N	3 59 E	23402 01
BOUVERIE SEE LA BOUVEIRE	PPL	49 58 N	4 21 E	23405 00	BOVEN VLIET	STM	51 03 N	2 46 E	23401 01
BOUVERIE SEE LA BOUVERIE	FRM	50 11 N	5 14 E	23408 00	BOVENVLIET	STM	51 08 N	4 20 E	23403 01
BOUVERIE, FERME DE LA	FRM	50 22 N	4 47 E	23408 01	BOVENWESETH SEE BOVENWEZET	PPL	50 55 N	5 41 E	23404 00
BOUVIGNES SEE BOUVIGNES-SUR-MEUSE	ADMD	50 16 N	4 53 E	23408 00	BOVENWEZET	PPL	50 55 N	5 41 E	23404 01
BOUVIGNES SEE BOUVIGNES-SUR-MEUSE	PPL	50 16 N	4 54 E	23408 00	BOVENWEZETH SEE BOVENWEZET	PPL	50 55 N	5 41 E	23404 00
BOUVIGNIES	ADMD	50 39 N	3 46 E	23405 02	BOVERIE SEE LA BOVERIE	PPL	50 12 N	5 33 E	23409 00
BOUVIGNIES	PPL	50 39 N	3 46 E	23405 01	BOVERIE SEE LA BOVERIE	PPL	50 38 N	5 35 E	23407 00
BOUVY	PPL	50 28 N	4 10 E	23405 03	BOVESSE	ADMD	50 31 N	4 46 E	23408 02
					BOVESSE	PPL	50 31 N	4 47 E	23408 01
					BOVESTRAAT	PPL	50 50 N	3 43 E	23402 01
BOUWEL	ADMD	51 10 N	4 44 E	23403 02	BOVIGNY	ADMD	50 14 N	5 55 E	23409 02

APPROVED FOR RELEASE: 2007/02/09: CIA-RDP01-00707R000100130007-7

BOVIGNY	PPL	50 14 N	5 55 E	23409 01	BRAINE-LE-COMTE	ADMD	50 36 N	4 08 E	23405 02
BOXBERGHEIDE SEE BOKSBERGHEIDE	PPL	50 58 N	5 27 E	23404 00	BRAINE-LE-COMTE	PPL	50 36 N	4 08 E	23405 01
BOXELAAR SEE BOKSELAAR	PPL	51 05 N	4 01 E	23402 00	BRAINETTE	STM	50 38 N	4 04 E	23405 01
BOXELAER SEE BOKSELAAR	PPL	51 05 N	4 01 E	23402 00	BRAIVES	ADMD	50 38 N	5 08 E	23407 02
BOYEN SEE BOOÏEN	PPL	51 02 N	5 45 E	23404 00	BRAIVES	PPL	50 38 N	5 09 E	23407 01
BOYENHOVE SEE BOOÏENHOVEN	PPL	50 50 N	5 07 E	23406 00	BRAKELBOS	FRST	50 46 N	3 43 E	23400 01
BOYENHOVEN SEE BOOÏENHOVEN	PPL	50 50 N	5 07 E	23406 00	BRAKELEIKEN SEE HET BRAKELEIKEN	STM	51 09 N	3 43 E	23402 00
BOYGEN SEE BOOÏGEN	PPL	51 00 N	3 58 E	23402 00	BRAKEM SEE BRAKUM KASTEEL	CHAT	50 33 N	4 52 E	23406 00
BRA	ADMD	50 19 N	5 44 E	23407 02	BRAKUM	PPL	50 52 N	4 51 E	23406 03
BRA	PPL	50 19 N	5 44 E	23407 01	BRAKUM KASTEEL	CHAT	50 33 N	4 52 E	23406 03
BRAAMBEIERHOEK	PPL	51 17 N	3 17 E	23401 01	BRANCHON	ADMD	50 38 N	4 58 E	23408 02
BRAAMBEIERHOEK	PPL	51 19 N	3 11 E	23401 01	BRANCHON	PPL	50 38 N	4 58 E	23408 01
BRAAMBEEK	STM	50 49 N	5 01 E	23406 01	BRAND	PPL	50 36 N	5 59 E	23407 01
BRAAMDONK	PPL	51 03 N	3 30 E	23402 01	BRAND	PPL	51 03 N	4 47 E	23403 01
BRAAM KASTEEL	CHAT	51 02 N	3 46 E	23402 03	BRAND	PPL	51 12 N	4 12 E	23402 03
<u>BRABANT</u> , PROVINCE DE (FRENCH); PROVINCE <u>BRABANT</u> (FLEMISH)	ADMD	50 45 N	4 30 E	23406 00	BRAND SEE DEN BRAND	PPL	51 16 N	5 07 E	23403 00
BRABANT-PUTTE SEE PUTTE	PPL	51 21 N	4 23 E	23403 00	BRANDBEEK	STM	51 15 N	4 25 E	23403 03
BRABANTS-PUTTE SEE PUTTE	PPL	51 21 N	4 23 E	23403 00	BRANDEHAAG	PPL	50 34 N	6 08 E	23407 01
BRACHETS, BOIS DES	FRST	50 34 N	5 05 E	23407 01	BRANDEMANSTRAAT SEE				
BRACH KOPF	PPL	50 37 N	6 12 E	23407 01	BRANDEMANSTRAAT	PPL	51 03 N	3 51 E	23402 00
					BRANDEMANSTRAAT	PPL	51 03 N	3 51 E	23402 03
BRACHT	PPL	50 13 N	6 09 E	23409 01	BRANDERHOEF SEE BRANDERHOEVE	FRM	51 03 N	4 33 E	23403 00
BRACHT	PPL	50 55 N	3 48 E	23402 03	BRANDERHOEVE	FRM	51 03 N	4 33 E	23403 03
BRACQUEGNIES	PPL	50 28 N	4 06 E	23405 01	BRANDHEIDE	PPL	51 02 N	4 36 E	23403 01
BRACQUEMART, RUI'SEAU LE SEE					BRANDHOEK	PPL	50 51 N	2 47 E	23401 01
BRACQUEMART	STM	50 21 N	3 45 E	23400 00	BRANDHOEK	PPL	51 06 N	4 46 E	23403 01
BRAKEM SEE BRAKUM	PPL	50 52 N	4 51 E	23406 00					
BRAFFE	ADMD	50 33 N	3 34 E	23405 02	BRANDKREEKPOLDER	PLDR	51 17 N	3 33 E	23402 01
BRAFFE	PPL	50 33 N	3 34 E	23405 01	BRANDONCK SEE BRAAMDONK	P	51 03 N	3 30 E	23402 00
BRAGES SEE BEEFT	ADMD	50 44 N	4 11 E	23406 00	BRANDSTRAAT	PPL	51 01 N	4 10 E	23402 01
BRAGES SEE BEER	PPL	50 44 N	4 11 E	23406 00	BRANDSTRAAT	PPL	51 09 N	4 12 E	23402 03
BRAIBANT	ADMD	50 19 N	5 03 E	23408 02	BRANDVEN	PPL	51 11 N	5 44 E	23404 01
BRAIBANT	PPL	50 19 N	5 04 E	23408 01	BRANS	PPL	51 05 N	4 12 E	23403 01
BRAIDISE	PPL	50 38 N	4 15 E	23406 01	BRAQUEMART (BELGIUM)				
BRAINE-L'ALLEUD	ADMD	50 41 N	4 22 E	23406 02	RUI'SEAU LE BRACQUEMART (FRANCE)	STM	50 21 N	3 45 E	23400 01
BRAINE-L'ALLEUD	PPL	50 41 N	4 22 E	23406 01	BRAQUES	PPL	50 44 N	3 45 E	23405 03
BRAINE-LE-CHÂTEAU	ADMD	50 41 N	4 16 E	23406 02	BRAS	ADMD	49 58 N	5 23 E	23409 02
BRAINE-LE-CHÂTEAU	PPL	50 41 N	4 16 E	23406 01	BRAS	PPL	49 58 N	5 24 E	23409 01
					BRAS	PPL	49 59 N	5 50 E	23409 01

APPROVED FOR RELEASE: 2007/02/09: CIA-RDP01-00707R000100130007-7

BRASEL	PPL	51 14 N	5 05 E	23403 01	BREED BIJL	PPL	50 47 M	3 49 E	23402 03
BRAS-MAUT	PPL	49 59 N	5 23 E	23409 01	BREEDBROEK	PPL	50 55 N	5 09 E	23404 03
BRASHENIL	ADMD	50 32 N	3 33 E	23405 02	BREDEHEIDE SEE BREDEHEIDE	PPL	51 05 N	4 31 E	23403 00
BRASHENIL	PPL	50 32 N	3 33 E	23405 01	BREEDENE SEE BREDENE	ADMD	51 14 N	2 58 E	23401 00
BRASSCHAAT	ADMD	51 18 N	4 29 E	23403 02	BREEDENE SEE BREDENE	PPL	51 14 N	2 58 E	23401 00
BRASSCHAAT	PPL	51 17 N	4 27 E	23403 01	BREEDENSTEEGER SEE BREDENSTEEGER	PPL	51 03 N	3 09 E	23401 00
BRASSCHAAT, FORT VAN	FT	51 20 N	4 30 E	23403 01	BREDE-STRAAT SEE BREDESTRAAT	PPL	50 58 N	4 06 E	23402 00
BRASSCHAAT, KAMP VAN	FT	51 20 N	4 31 E	23403 01	BREDESTRAAT SEE BREDESTRAAT	PPL	51 00 N	3 40 E	23402 00
BRASSCHAEP SEE BRASSCHAAT	PPL	51 17 N	4 27 E	23403 00	BREDESTRAAT SEE BREDESTRAAT	PPL	51 06 N	3 46 E	23402 00
BRASSCHAET SEE BRASSCHAAT	ADMD	51 18 N	4 29 E	23403 00	BREDESTRAAT SEE BREDESTRAAT	PPL	51 07 N	3 38 E	23402 00
BRASSCHAET SEE BRASSCHAAT	PPL	51 17 N	4 27 E	23403 00	BREDESTRAAT SEE BREDESTRAAT	PPL	51 09 N	4 20 E	23403 00
BRASSEURS, FANGE DES	MRSH	50 04 N	5 27 E	23409 01	BREDESTRAET SEE BREDESTRAAT	PPL	51 07 M	3 38 E	23402 00
BRASSINES	PPL	50 43 N	5 45 E	23407 01	BREEDHOUT	PPL	50 46 N	4 12 E	23406 01
BRAUNLAUF	PPL	50 14 N	6 03 E	23407 01	BREEDVELD	PPL	50 45 N	4 17 E	23406 03
BRAUNLAUF	STM	50 15 N	6 09 E	23407 01	BREE EIK	PPL	50 47 N	4 08 E	23406 01
BRAUVENM	MRSH	50 14 N	6 01 E	23407 01	BREEKSTRAAT SEE BROEKSTRAAT	PPL	51 19 N	5 04 E	23403 00
BRAY	ADMD	50 26 N	4 06 E	23405 02	BRELAER SEE BRELAAR	PPL	51 02 N	5 09 E	23404 00
BRAY	PPL	50 26 N	4 06 E	23405 01	BREELAERSCHESCHANS SEE				
BRAZEL SEE BRASEL	PPL	51 14 N	5 05 E	23403 00	BRELAARSCHANS	FRM	51 03 N	5 09 E	23404 00
BREE	ADMD	51 08 N	5 35 E	23404 02	BREEM	PPL	51 18 M	4 55 E	23403 01
					BREEMEERS	PPL	50 48 N	3 21 E	23401 01
BREE	PPL	51 08 N	5 36 E	23404 01	BREEMERSEN SEE BREMERSEN	PPL	50 44 N	2 47 E	23401 00
BRECHT	ADMD	51 21 N	4 38 E	23403 02	BREENDONCK SEE BREENDONK	ADMD	51 02 N	4 19 E	23403 00
BRECHT	PPL	51 21 N	4 38 E	23403 01	BREENDONCK SEE BREENDONK	PPL	51 03 N	4 20 E	23403 00
BREDEHEIDE	PPL	51 05 N	4 31 E	23403 03	BREENDONCK, FORT DE SEE				
BREDENE	ADMD	51 14 N	2 58 E	23401 02	BREENDONK, FORT VAN	FT	51 03 N	4 21 E	23403 00
					BREENDONK	ADMD	51 02 N	4 19 E	23403 02
BREDENE	PPL	51 14 N	2 58 E	23401 01					
BREDENSTEEGER	PPL	51 03 N	3 09 E	23401 01	BREENDONK	PPL	51 03 N	4 20 E	23403 01
BREDENSTEEGER SEE BREDENSTEEGER	PPL	51 03 N	3 09 E	23401 00	BREENDONK, FORT VAN	FT	51 03 N	4 21 E	23403 01
BREDE RIJT	PPL	51 06 N	4 56 E	23403 01	BREESTRAAT	PPL	50 53 N	5 15 E	23404 03
BREDESTRAAT	PPL	50 58 N	4 06 E	23402 03	BREESTRATEN	PPL	50 58 N	4 16 E	23406 01
					BREE VEN	PPL	51 05 N	4 14 E	23403 03
BREDESTRAAT	PPL	51 00 N	3 40 E	23402 03					
BREDESTRAAT	PPL	51 06 N	3 46 E	23402 03	BREIJSSEM SEE BREISSEM	PPL	50 50 N	4 53 E	23406 00
BREDESTRAAT	PPL	51 07 N	3 38 E	23402 01	BREIKELLEN	PPL	51 23 N	4 35 E	23403 01
BREDESTRAAT	PPL	51 09 N	4 20 E	23403 03	BREIKELKEN SEE BREIKELKEN	PPL	51 23 N	4 35 E	23403 01
BREDESTRAAT	PPL	51 27 N	4 30 E	23403 01	BREILOOP	STM	51 13 N	5 02 E	23403 01
					BREISEM SEE BREISSEM	PPL	50 50 N	4 53 E	23406 00
BREEBEEK	STM	50 56 N	3 10 E	23401 01	BREISSEM	PPL	50 50 N	4 53 E	23406 01

APPROVED FOR RELEASE: 2007/02/09: CIA-RDP01-00707R000100130007-7

BREIT BUSCH	FRST	49 36 N	5 46 E	23409 01	BRIEGDEN-DOK	DCKB	50 53 N	5 39 E	23407 01
BREITFIELD	PPL	50 16 N	6 09 E	23407 01	BRIEGDEN-NEERHAREN, KANAAL	CNLN	50 53 N	5 39 E	23404 00
BREJOUX, BOIS DE	FRST	50 11 N	4 49 E	23408 01	BRIEL SEE BRIL	PPL	50 52 N	3 54 E	23402 00
BRELAAR	PPL	51 02 N	5 09 E	23404 01	BRIEL	PPL	50 53 N	3 51 E	23402 01
BRELAARHEIDE	PPL	51 01 N	5 24 E	23404 01	BRIEL	PPL	51 02 N	4 11 E	23402 03
BRELAARSECHANS	FRM	51 03 N	5 09 E	23404 03	BRIEL	PPL	51 05 N	4 12 E	23403 01
BREMBERG	FRM	50 54 N	4 54 E	23406 01	BRIEL SEE BRIL	PPL	51 08 N	3 56 E	23402 00
BREMERSEN	PPL	50 44 N	2 47 E	23401 01	BRIEL	PPL	51 14 N	4 17 E	23402 01
BREKPT	PPL	50 51 N	4 47 E	23406 03	BRIELEN	ADND	50 52 N	2 50 E	23401 02
BREMPT, HOF TE	FRM	50 53 N	4 07 E	23406 03	BRIELEN	PPL	50 52 N	2 50 E	23401 01
BREMSHOEVE SEE GROTE BREMELSHOEVE	FRM	51 16 N	5 02 E	23403 00	BRIESHOEVE SEE BRIEZ, HOF VAN	FRM	51 07 N	4 23 E	23403 00
BREMSTRAAT	PPL	51 15 N	4 27 E	23403 01	BRIEZ, HOF VAN	FRM	51 07 M	4 23 E	23403 03
BREMT	PPL	50 55 N	3 59 E	23402 01	BRIEZHOEF SEE BRIEZ, HOF VAN	FRM	51 07 M	4 23 E	23403 00
BRESKENS	PPL	51 03 N	3 06 E	23401 01	BRIFFEUILLE, FERME DE	FRM	50 35 N	3 55 E	23405 03
BRESSE	PPL	49 42 N	5 44 E	23409 01	BRIFFOEIL	PPL	50 33 N	3 32 E	23405 01
BRESSOUX	ADND	50 38 N	5 35 E	23407 02	BRIGANDE SEE BRIGAUDE	PPL	50 36 N	3 33 E	23405 00
BRESSOUX	PPL	50 38 N	5 36 E	23407 01	BRIGAUDE	PPL	50 36 N	3 33 E	23405 01
BRET	PPL	50 59 N	5 31 E	23404 00	BRIGDEN SEE BRIEGDEN	PPL	50 52 N	5 37 E	23404 00
BRETHEIDE	PPL	50 58 M	5 31 E	23404 01	BRIL	PPL	50 52 M	3 54 E	23402 01
BREUCQ	PPL	50 46 N	3 40 E	23405 01	BRIL	PPL	50 58 N	3 55 E	23402 03
BREUCQ, FERME DE	FRM	50 41 N	3 43 E	23405 03	BRIL	PPL	51 08 N	3 56 E	23402 03
BREUCQ, FERME DU	FRM	50 39 N	3 49 E	23405 03	BRINCHEUIL, RUISSEAU DE	STM	50 34 N	3 56 E	23405 03
BREUTHEIDE	PPL	51 02 M	4 15 E	23403 03	BRIQUEMONT	PPL	50 11 M	5 09 E	23408 01
BREUVANNE	PPL	49 42 N	5 30 E	23409 01	BRIQUEMONT, BOIS DE	FRST	50 11 N	5 08 E	23408 01
BREUZE	PPL	50 37 N	3 25 E	23405 01	BRIQUETERIE	PPL	50 40 M	3 52 E	23405 03
BREUZE, BOIS DE	FRST	50 38 M	3 26 E	23405 01	BRIRE SEE LA BRIRE	PPL	50 42 N	4 29 E	23406 00
BRIAHAM	PPL	49 49 N	5 05 E	23409 01	BRISCOL	PPL	50 18 M	5 35 E	23409 03
BRIALMONT, CHATEAU DE	CHAT	50 33 N	5 35 E	23407 01	BRISEE	PPL	50 29 M	3 59 E	23405 01
BRIANSART	PPL	50 25 N	5 05 E	23408 01	BRISY	PPL	50 10 N	5 51 E	23409 01
BRICOUT	FRM	50 35 N	3 43 E	23405 03	BRITANIA	FRM	51 09 N	2 56 E	23401 01
BRIDELETTE	PPL	49 59 N	4 27 E	23408 01	BRIVIOULE	PPL	50 37 N	5 08 E	23407 01
BRIDELLETTTE SEE BRIDELETTE	PPL	49 59 N	4 27 E	23408 00	BRIVIOULLE SEE BRIVIOULE	PPL	50 37 N	5 08 E	23407 00
BRIDEMONT	FRM	50 38 N	4 03 E	23405 03	BROCHAMP AUX PLATES AIRES	PPL	50 06 N	5 08 E	23409 01
BRINGS	CHAT	51 07 N	3 13 E	23401 01	BROCHEPIERRE	PPL	50 32 N	6 04 E	23407 01
BRIEGDEN	PPL	50 52 N	5 37 E	23404 03	BROCSOUS	PPL	50 41 N	4 39 E	23406 03
BRIEGDEN, BASSIN DE SEE					BROCUY	PPL	50 43 N	4 50 E	23406 01
BRIEGDEN-DOK	DCKB	50 53 N	5 39 E	23407 00					

APPROVED FOR RELEASE: 2007/02/09: CIA-RDP01-00707R000100130007-7

BROECHEM	ADMD	51 11 N	4 36 E	23403 02	BROEKEN	PPL	51 01 N	3 43 E	23402 01		
BROECHEM	PPL	51 11 N	4 36 E	23403 01	BROEKENHOEK	PPL	50 46 N	3 22 E	23401 01		
BROECHEM, FORT VAN	FT	51 11 N	4 37 E	23403 01	BROEKHOEVEN	SEE	BROEKHOVEN	PPL	51 07 N	4 50 E	23403 00
BROECHEMHOF	FRM	51 12 N	4 37 E	23403 03	BROEKHOEVIN	SEE	BROEKHOVEN	PPL	51 07 N	4 50 E	23403 00
BROECK SEE BROEK	PPL	50 50 N	4 17 E	23406 00	BROEKHOVEN	PPL	51 07 N	4 50 E	23403 01		
BROECKBEEK SEE BROECKBEEK	STM	50 50 N	4 19 E	23406 00	BROEKHUIZEN	PPL	51 13 N	3 27 E	23402 01		
BROEK	PPL	50 45 N	3 36 E	23402 01	BROEKKANT	PPL	51 05 N	5 30 E	23404 01		
BROEK	PPL	50 47 N	3 51 E	23402 01	BROEKKANT	PPL	51 09 N	5 38 E	23404 01		
BROEK	PPL	50 50 N	4 17 E	23406 03	BROEKKANT	PPL	51 10 N	5 30 E	23404 01		
BROEK SEE BROEKE	PPL	50 51 N	3 39 E	23402 00	BROEKKANT	PPL	51 14 N	5 29 E	23404 01		
BROEK	PPL	50 51 N	5 30 E	23404 01	BROEKKANT	PPL	51 19 N	5 05 E	23403 01		
BROEK	PPL	50 54 N	3 39 E	23402 03	BROEKMEERS	PPL	51 02 N	3 55 E	23402 01		
BROEK	PPL	50 54 N	4 02 E	23402 03	BROEK MEERSCH	SEE	BROEKMEERS	PPL	51 02 N	3 55 E	23402 00
BROEK	PPL	50 55 N	5 34 E	23404 01	BROEKOM	ADMD	50 47 N	5 19 E	23404 02		
BROEK	PPL	50 56 N	4 48 E	23406 01	BROEKOM	PPL	50 47 N	5 19 E	23404 01		
BROEK	PPL	50 57 N	3 40 E	23402 01	BROEKSCHE WEEL	SEE	BROEKSE WEEL	STM	51 14 N	4 08 E	23402 00
BROEK	PPL	51 02 N	4 01 E	23402 01	BROEKSE WEEL	STM	51 14 N	4 08 E	23402 03		
BROEK SEE BROEKSTRAAT	PPL	51 05 N	4 09 E	23402 00	BROEKSHUVEL	PPL	51 10 N	5 38 E	23404 01		
BROEK	PPL	51 11 N	5 30 E	23404 01	BROEKSTRAAT	PPL	50 46 N	4 04 E	23406 03		
BROEK SEE BROEKKANT	PPL	51 14 N	5 29 E	23404 00	BROEKSTRAAT	PPL	50 51 N	3 42 E	23402 03		
BROEKANT SEE BROEKKANT	PPL	51 09 N	5 38 E	23404 00	BROEKSTRAAT	PPL	50 54 N	5 16 E	23404 01		
BROEK BEEK	STM	51 16 N	4 51 E	23403 01	BROEKSTRAAT	PPL	50 58 N	4 04 E	23402 01		
BROEKBEEK	STM	50 48 N	3 52 E	23402 03	BROEKSTRAAT	PPL	51 13 N	3 57 E	23402 01		
BROEKBEEK	STM	50 49 N	3 40 E	23402 03	BROEKSTRAAT	PPL	51 05 N	4 09 E	23402 03		
BROEKBEEK	STM	50 50 N	4 19 E	23406 01	BROEKSTRAAT	PPL	51 06 N	4 15 E	23403 01		
BROEKBEEK	STM	50 51 N	4 55 E	23406 01	BROEKSTRAAT	PPL	51 19 N	5 04 E	23403 03		
BROEKBEEK	STM	50 59 N	5 14 E	23404 03	BROEKWATERGANG	DICH	51 14 N	4 07 E	23402 03		
BROEKBEEK	STM	51 13 N	5 30 E	23404 01	BROEKZIJDE	PPL	51 15 N	4 48 E	23403 01		
BROEKBERG	PPL	51 07 N	5 45 E	23404 01	BROEKZIJDE	PPL	51 16 N	4 52 E	23403 03		
BROEKE	PPL	50 51 N	3 39 E	23402 01	BROEKZIJDE	PPL	51 19 N	4 58 E	23403 01		
BROEKEBEEK	STM	50 49 N	3 52 E	23402 01	BROEKZYDE	SEE	BROEKZIJDE	PPL	51 15 N	4 48 E	23403 00
BROEKEBEEK	STM	50 54 N	4 10 E	23406 03	BROEKZYDE	SEE	BROEKZIJDE	PPL	51 19 N	4 56 E	23403 00
BROEKELKEN	PPL	51 13 N	3 29 E	23402 01	BROENBEEK	ST:1	50 56 N	2 53 E	23401 01		
BROEKEM	PPL	50 53 N	5 31 E	23404 01	BROERS BANK	SHOL	51 02 N	2 35 E	23401 01		
BROEKEM	PPL	51 05 N	3 41 E	23402 01	BROESEIND	PPL	51 14 N	5 26 E	23404 01		
BROEKEN	PPL	50 48 N	3 57 E	23402 03	BROMVAIS	PPL	50 42 N	4 48 E	23406 01		

BRONROMME	FRM	50 27 N	5 49 E	23407 01	BRUGES À ZEEBRUGGE, CANAL DE SEE				
BRONZE	STM	50 11 N	5 34 E	23409 01	BRUGGE-ZEEBRUGGE, KANAAL	CNLN	51 13 N	3 13 E	23401 00
BROODHOEK	PPL	50 50 N	3 56 E	23402 01	BRUGGE	AUMD	51 15 N	3 13 E	23401 02
BROOISEINDE	PPL	51 19 N	5 00 E	23403 01	BRUGGE	PPL	50 45 N	4 06 E	23406 01
BROU	STM	49 56 N	5 08 E	23499 01	BRUGGE	PPL	50 47 N	3 31 E	23402 03
					BRUGGE	PPL	51 08 N	3 57 E	23402 03
BROUCK	PPL	50 40 N	5 12 E	23407 01					
BROUCK	PPL	50 42 N	5 12 E	23407 01	BRUGGE	PPL	51 13 N	3 14 E	23401 01
BROUCK	PPL	50 44 N	5 23 E	23407 03	BRUGGE, ARRONDISSEMENT	ADMD	51 12 N	3 13 E	23401 02
BROUCKOM SEE BROEKOM	ADMD	50 47 N	5 19 E	23404 00	BRUGGE À ZEEBRUGGE, CANAL DE SEE				
BROUCKOM SEE BROEKOM	PPL	50 47 N	5 19 E	23404 00	BRUGGE-ZEEBRUGGE, KANAAL	CNLN	51 13 N	3 13 E	23401 00
					BRUGGE NAAR SLUIS, VAART VAN SEE				
					BRUGGE-SLUIS, KANAAL	CNLN	51 13 N	3 14 E	23400 00
BROUÉ, BOIS DE	FRST	50 25 N	4 33 E	23405 01	BRUGGE NAAR ZEEBRUGGE, ZEEKANAAL VAN				
BROUÈRE	PPL	50 16 N	5 01 E	23408 01	SEE BRUGGE-ZEEBRUGGE, KANAAL	CNLN	51 13 N	3 13 E	23401 00
BROUÉS, RUISSEAU DES	STM	50 39 N	4 26 E	23406 03					
BROUFFE	STM	50 06 N	4 30 E	23400 01					
BROUK SEE BROUCK	PPL	50 44 N	5 23 E	23407 00					
					BRUGGENEIJNDE SEE BRUGGENEIND	PPL	51 05 N	4 46 E	23403 00
					BRUGGENEIND	PPL	51 05 N	4 46 E	23403 01
					BRUGGENEINDE SEE BRUGGENEIND	PPL	51 05 N	4 46 E	23403 00
					BRUGGENEYNDE SEE BRUGGENEIND	PPL	51 05 N	4 46 E	23403 00
BROUTA	PPL	50 25 N	3 44 E	23405 01	BRUGGENHOEK	PPL	50 52 N	3 45 E	23402 01
BROUWERS GOOR	MRSH	51 25 N	4 59 E	23403 01					
BROUWSEL SEE BRASEL	PPL	51 14 N	5 05 E	23403 00					
BROUX	PPL	50 43 N	5 37 E	23407 01					
BRU	PPL	50 24 N	5 43 E	23407 03					
					BRUGGE-OOSTENDE, KANAAL	CNLN	51 14 N	2 56 E	23401 03
					BRUGGEPLASBEEK	STM	50 45 N	4 07 E	23406 03
					BRUGGE-SLUIS, KANAAL	CNLN	51 13 N	3 14 E	23400 03
					BRUGGEWIJK	PPL	51 06 N	3 30 E	23402 01
					BRUGGEWIJK	PPL	51 12 N	4 02 E	23402 03
BRUCOM SEE BRUKOM	PPL	50 46 N	4 15 E	23406 00					
BRUEL SEE BRUUL	PPL	50 51 N	4 48 E	23406 00					
BRUEL SEE BRUUL	PPL	50 56 N	4 48 E	23406 00					
BRUELBEEK SEE BRUULBEEK	STM	50 51 N	4 46 E	23406 00					
BRUENNE	PPL	50 33 N	3 17 E	23405 01					
					BRUGGENYK SEE BRUGGEWIJK	PPL	51 06 N	3 30 E	23402 00
					BRUGGE-ZEEBRUGGE, KANAAL	CNLN	51 13 N	3 13 E	23401 03
					BRUGSCHEN SEE BRUGSKEN	PPL	51 00 N	3 58 E	23402 00
BRUGELETTE	ADMD	50 36 N	3 51 E	23405 02	BRUGSKEN	PPL	51 00 N	3 58 E	23402 03
BRUGELETTE	PPL	50 36 N	3 51 E	23405 01	BRUGSKEN	PPL	51 09 N	4 10 E	23402 03
BRUGES SEE BRUGGE	ADMD	51 15 N	3 13 E	23401 00					
BRUGES SEE BRUGGE	PPL	51 13 N	3 14 E	23401 00					
BRUGES, ARRONDISSEMENT DE SEE					BRUGSKENS SEE BRUKSKENS	PPL	50 47 N	5 13 E	23404 00
BRUGGE, ARRONDISSEMENT	ADMD	51 12 N	3 13 E	23401 00	BRUGSTRAAT	PPL	51 03 N	3 54 E	23402 03
					BRUGSVAARDEKEN	STM	51 09 N	4 00 E	23402 03
BRUGES, CANAL DE SEE					BRUILLE	PPL	50 24 N	4 08 E	23405 01
GENT-BRUGGE, KANAAL	CNLN	51 03 N	3 43 E	23400 00	BRUINBEEK	PPL	51 00 N	3 57 E	23402 01
BRUGES, CANAL DE SEE									
BRUGGE-SLUIS, KANAAL	CNLN	51 13 N	3 14 E	23400 00					
BRUGES À GAND, CANAL DE SEE					BRUINBEKE SEE BRUINBEEK	PPL	51 00 N	3 57 E	23402 00
GENT-BRUGGE, KANAAL	CNLN	51 03 N	3 43 E	23400 00	BRUINERUIS	PPL	51 03 N	4 29 E	23403 03
BRUGES À L'ÉCLUSE, CANAL DE SEE					BRUINENBAARD	PPL	51 09 N	4 23 E	23403 01
BRUGGE-SLUIS, KANAAL	CNLN	51 13 N	3 14 E	23400 00	BRUINPUT	PPL	50 44 N	4 18 E	23406 03

APPROVED FOR RELEASE: 2007/02/09: CIA-RDP01-00707R000100130007-7

BRUINEVAL	FRM	51 07 N	3 50 E	23402 03	BRUN CULOT	PPL	50 41 N	3 35 E	23405 01
BRUINKRUIS SEE BRUINEKRUIS	PPL	51 03 N	4 29 E	23403 00	BRUNEHULT	PPL	50 30 N	4 25 E	23405 03
BRUINLEEGTE	PPL	51 25 N	4 34 E	23403 01	BRUNHAUT SEE BRUNEHULT	PPL	50 30 N	4 25 E	23405 00
BRUINSBROEK	PPL	50 46 N	3 57 E	23406 01	BRUNFAUT	PPL	50 39 N	3 57 E	23405 03
BRUISBEKE	PPL	50 56 N	3 51 E	23402 03	BRUSSEGEN	ADMD	50 56 N	4 16 E	23406 02
BRUKOM	PPL	50 46 N	4 15 E	23406 01	BRUSSEGEN	PPL	50 56 N	4 16 E	23406 01
BRUKSKENS	PPL	50 47 N	5 13 E	23404 01	BRUSSEGHEN SEE BRUSSEGEN	PPL	50 56 N	4 16 E	23406 00
BRUL	PPL	50 54 N	3 59 E	23402 01	BRUSSEL SEE BRUXELLES	ADMD	50 50 N	4 20 E	23406 00
BRULÉ	PPL	50 34 N	4 15 E	23405 01	BRUSSEL SEE BRUXELLES	PPL	50 50 N	4 20 E	23406 00
BRULÉ, BOIS	FRST	49 50 N	5 34 E	23409 01	BRUSSEL, ARRONDISSEMENT DE BRUXELLES, ARRONDISSEMENT DE	ADMD	50 51 N	4 21 E	23406 00
BRULÉ, BOIS	FRST	50 05 N	5 49 E	23409 01	BRUSSELBAAN	PPL	50 55 N	4 05 E	23402 03
BRULÉ, BOIS	FRST	50 10 N	4 20 E	23405 01	BRUSSEL CHARLEROI, KANAL SEE CHARLEROI À BRUXELLES, CANAL DE	CNLM	50 51 N	4 19 E	23405 00
BRULÉ, BOIS	FRST	50 13 N	4 37 E	23408 01	BRUSSELS SEE BRUXELLES	PPL	50 50 N	4 20 E	23406 00
BRULÉ, BOIS	FRST	50 21 N	5 12 E	23408 01	BRUSSELSCHIEBOSSCHEN SEE BRUSSELSCHIEBOSSCHEN	FRST	51 19 N	4 27 E	23403 00
BRULÉ, BOIS	FRST	50 26 N	4 54 E	23408 01	BRUSSELSCH ZEEKANAAL SEE WILLEBROEK, KANAAL VAN	CNLM	50 52 N	4 22 E	23400 00
BRULÉ, BOIS	FRST	50 29 N	3 55 E	23405 01	BRUSSELSSEBASSEN	FRST	51 19 N	4 27 E	23403 01
BRULÉ, FERME DU	FRM	50 35 N	4 15 E	23405 03	BRUSSELSSE VOORSTAD	PPL	51 02 N	3 46 E	23402 01
BRULÉE HAIE	PPL	50 19 N	5 11 E	23408 01	BRUSTEM	ADMD	50 48 N	5 12 E	23404 02
BRULETS, BOIS DES	FRST	50 12 N	4 24 E	23408 01	BRUSTEM	PPL	50 48 N	5 12 E	23404 01
BRULIAU	PPL	50 20 N	4 06 E	23405 03	BRUSTHEM SEE BRUSTEM	ADMD	50 48 N	5 12 E	23404 00
BRULLE	PPL	50 40 N	3 25 E	23405 03	BRUSTHEM SEE BRUSTEM	PPL	50 48 N	5 12 E	23404 00
BRULOOS SEE DE BRULOOS	PPL	50 47 N	2 47 E	23401 00	BRUUL	PPL	50 51 N	4 48 E	23406 01
BRULOQZE SEE DE BRULOOS	PPL	50 47 N	2 47 E	23401 00	BRUUL	PPL	50 56 N	4 48 E	23406 01
BRULOTTE	PPL	50 32 N	3 58 E	23405 03	BRUUL	PPL	51 16 N	4 46 E	23403 01
BRULOZE SEE DE BRULOOS	PPL	50 47 N	2 47 E	23401 00	BRUULBEEK	STM	50 51 N	4 46 E	23406 01
BRULTJENS SEE DE BRULTJENS	PPL	51 08 N	5 12 E	23403 00	BRUULBERGEN	PPL	51 16 N	4 45 E	23403 01
BRULY	ADMD	49 58 N	4 31 E	23408 02	BRUNWAAN	PPL	51 04 N	3 23 E	23401 01
BRULY	PPL	49 58 N	4 51 E	23408 01	BRUX	PPL	50 17 N	5 49 E	23407 01
BRULY, RUISSEAU DU	STM	50 01 N	4 26 E	23408 03	BRUXELLES (FRENCH); BRUSSEL (FLEMISH); BRUXELLES (FRENCH); BRUSSEL (FLEMISH); BRUSSELS (CONVENTIONAL)	ADMD	50 50 N	4 20 E	23406 02
BRULY-DE-PESCHE	ADMD	50 00 N	4 27 E	23408 02	BRUSSELS (CONVENTIONAL)	PPL	50 50 N	4 20 E	23406 01
BRULY-DE-PESCHE	PPL	50 00 N	4 28 E	23408 01	BRUXELLES, ARRONDISSEMENT DE (FRENCH); ARRONDISSEMENT BRUSSEL (FLEMISH)	ADMD	50 51 N	4 21 E	23406 02
BRUN, JNE	PPL	50 28 N	4 57 E	23408 01					
BRUNAYER SEE BRUNAYET	PPL	50 17 N	5 40 E	23409 00					
BRUNAYET SEE BRUNAYET	PPL	50 17 N	5 40 E	23409 00					
BRUME	PPL	50 23 N	5 51 E	23407 01					
BRUNAYET	PPL	50 17 N	5 40 E	23409 03					

BRUXELLES À CHARLEROI, CANAL DE SEE									
CHARLEROI À BRUXELLES, CANAL DE	CNLN	50 51 N	4 19 E	23405 00		BRUYÈRES	STM	50 09 N	4 38 E 23408 01
BRUXELLES AU RUPEL, CANAL MARITIME						BRUYÈRES, BOIS DES	FRST	50 16 N	4 59 E 23408 01
LT SEE WILLEBROEK, KANAAL VAN	CNLN	50 52 N	4 22 E	23400 00		BRUYÈRES MONTIUSES	PPL	50 28 N	3 46 E 23405 01
BRUXELLES-RUPEL CANAL SEE						BRUYNE-KRUIS SEE BRUINEKRUIS	PPL	51 03 N	4 29 E 23403 00
WILLEBROEK, KANAAL VAN	CNLN	50 52 N	4 22 E	23400 00		BRUYNEEGT HEIDE SEE BRUINEEGTE	PPL	51 25 N	4 34 E 23403 00
BRUXKENS SEE BRUKSKENS	PPL	50 47 N	5 13 E	23404 00					
BRUYELLE	ADMD	50 32 N	3 25 E	23405 02					
						BRY, BOIS DE	FRST	50 15 N	4 51 E 23408 01
						BRY, FERME DE	FRM	50 15 N	5 02 E 23408 01
BRUYELLE	PPL	50 33 N	3 25 E	23405 01		BRYE	ADMD	50 33 N	4 33 E 23405 02
BRUYÈRE SEE LA BRUYÈRE	PPL	50 17 N	4 35 E	23408 00		BRYE	PPL	50 32 N	4 33 E 23405 01
BRUYÈRE SEE LA BRUYÈRE	PPL	50 28 N	4 01 E	23405 00		BUCHÈL	PPL	50 20 N	6 02 E 23407 01
BRUYÈRE	PPL	50 28 N	5 02 E	23408 01					
BRUYÈRE	PPL	50 30 N	3 42 E	23405 01		BUCHELBUSCH	PPL	49 43 N	5 50 E 23409 01
						BUCHENBERG	HLL	50 17 N	6 03 E 23407 01
BRUYÈRE	PPL	50 30 N	3 57 E	23405 01		BUCHENBUSCH	FRST	50 42 N	6 04 E 23407 01
BRUYÈRE	PPL	50 33 N	3 52 E	23405 01		BUCHHOLZ	FRST	50 23 N	6 22 E 23400 01
BRUYÈRE	PPL	50 39 N	3 22 E	23405 01		BUCHO, FERME SEE BUIS.SOI, FERME DU FRM		50 37 N	4 09 E 23405 00
BRUYÈRE	PPL	50 40 N	4 08 E	23406 03					
BRUYÈRE SEE LA BRUYÈRE	PPL	50 40 N	5 57 E	23407 00		BUCK	PPL	50 35 N	5 09 E 23407 03
						BUCCQ	PPL	50 39 N	4 05 E 23405 03
BRUYÈRE	PPL	50 41 N	3 36 E	23405 01		BUCCQUOI	PPL	50 40 N	3 14 E 23405 01
BRUYÈRE	PPL	50 42 N	4 50 E	23406 03		BUCCQUOIR SEE BUCQUOI	PPL	50 40 N	3 14 E 23405 00
BRUYÈRE	PPL	50 44 N	3 37 E	23402 01		BUCCQUOY SEE BUCQUOI	PPL	50 40 N	3 14 E 23405 00
BRUYÈRE	PPL	50 44 N	3 42 E	23405 01					
BRUYÈRE, BOIS DE LA	FRST	50 09 N	4 12 E	23405 01		BUDA	PPL	50 54 N	4 25 E 23406 01
						BUDA	PPL	50 55 N	4 11 E 23406 01
BRUYÈRE, FERME DE LA	FRM	50 34 N	4 17 E	23405 03		BUDINGEN	ADMD	50 52 N	5 04 E 23406 02
BRUYÈRE À LA CROIX	PPL	50 43 N	4 29 E	23406 03		BUDINGEN	PPL	50 52 N	5 06 E 23406 01
BRUYÈRE DES BERLUS	PPL	50 38 N	4 24 E	23406 01		BUDINGSBEEK	STM	51 03 N	3 27 E 23400 01
BRUYÈRE DU SART	PPL	50 37 N	4 34 E	23406 01					
BRUYÈRE LANDUIT SEE						BUE	PPL	50 44 N	3 30 E 23405 03
BRUYÈRE LANDUYT	PPL	50 41 N	4 17 E	23406 00		BUEKENBERG SEE BUKENBERG	PPL	51 07 N	5 09 E 23403 00
						BUEKEN BOSCH SEE BUKKENBOS	FRST	50 51 N	4 59 E 23406 00
BRUYÈRE LANDUYT	PPL	50 41 N	4 17 E	23406 01		BUFA SEE BUFAT	PPL	49 55 N	5 15 E 23409 00
BRUYÈRE MADAME	PPL	50 38 N	4 24 E	23406 03		BUFAT	PPL	49 55 N	5 15 E 23409 03
BRUYÈRE MADAME, FERME	FRM	50 38 N	4 25 E	23406 03					
BRUYÈRE POLVÉE	PPL	50 24 N	4 17 E	23405 03		BUGGENHOUT	ADMD	51 01 N	4 12 E 23402 02
BRUYÈRES	PPL	50 29 N	3 45 E	23405 01		BUGGENHOUT	PPL	51 01 N	4 12 E 23402 01
						BUGGENHOUTBOS	FRST	51 00 N	4 13 E 23402 01
BRUYÈRES	PPL	50 33 N	4 36 E	23408 01		BUGTEM SEE BUKTEN	PPL	51 02 N	3 42 E 23402 00
BRUYÈRES	PPL	50 37 N	5 47 E	23407 01		BUIBLOK	PPL	50 57 N	4 55 E 23406 03
BRUYÈRES	PPL	50 39 N	4 36 E	23406 01					
BRUYÈRES	PPL	50 40 N	5 43 E	23407 01		BUICKBERG	PPL	50 49 N	3 42 E 23402 01

APPROVED FOR RELEASE: 2007/02/09: CIA-RDP01-00707R000100130007-7

BUIKMEERS SEE BUIKMEERSHOEVE	FRM	50 45 N	3 53 E	23402 00	BULINGUE, FERME DE	FRM	50 39 N	4 01 E	23405 03
BUIKMEERS, MOF TER SEE					BULLANGE	ADMD	50 25 N	6 16 E	23407 02
BUIKMEERSHOEVE	FRM	50 45 N	3 53 E	23402 00	BULLANGE	PPL	50 25 N	6 16 E	23407 01
BUIKMEERSHOEVE	FRM	50 45 N	3 53 E	23402 01	BULLEGEM	FRM	50 48 N	3 56 E	23402 01
BUIKMEERSCH SEE BUIKMEERSHOEVE	FRM	50 45 N	3 53 E	23402 00	BULLEN GESTEL	PPL	51 04 N	5 31 E	23404 01
BUIS	PPL	50 42 N	3 44 E	23405 01					
BUIS, BOIS DE	FRST	50 37 N	4 45 E	23406 01	BULLINGEN SEE BULLANGE	PPL	50 25 N	6 16 E	23407 00
BUISEGEM	PPL	51 09 N	4 27 E	23403 03	GULLINGEN SEE BULLANGE	ADMD	50 25 N	6 16 E	23407 00
BUISEGHEM SEE BUISEGEM	PPL	51 09 N	4 27 E	23403 00	BULSCAMP SEE BULSKAMP	ADMD	51 03 N	2 38 E	23401 00
BUISEGHEM SEE BUISEGEM	PPL	51 09 N	4 27 E	23403 00	BULSCAMP SEE BULSKAMP	PPL	51 03 N	2 39 E	23401 00
BUISEN SEE BUISSEN	PPL	50 53 N	5 31 E	23404 00	BULSKAMP	ADMD	51 03 N	2 38 E	23401 02
BUISESTRAAT	PPL	50 46 N	3 29 E	23402 01	BULSKAMP	PPL	51 03 N	2 39 E	23401 01
BUISSEN	PPL	50 53 N	5 31 E	23404 03	BULSOM	PPL	50 57 N	4 31 E	23406 01
BUISSENAL	ADMD	50 40 N	3 39 E	23405 02	BULTEHOEK	PPL	50 57 N	2 53 E	23401 01
BUISSENAL	PPL	50 40 N	3 39 E	23405 01	BULTENAER SEE BULTENEER	PPL	50 38 N	4 04 E	23405 00
BUISSENAL, BUISSAU DE	STM	50 39 N	3 52 E	23405 01	BULTENEER	PPL	50 38 N	4 04 E	23405 03
BUISSERET	PPL	50 32 N	4 13 E	23405 03	BULTIA	PPL	50 20 N	4 28 E	23405 01
BUISSIÈRE	PPL	50 31 N	3 35 E	23405 03	BUNDERMOLEN	PPL	51 06 N	3 49 E	23402 03
BUISSON	PPL	50 09 N	5 36 E	23409 03	BUNDERS	PPL	51 01 N	4 48 E	23406 03
BUISSON	PPL	50 40 N	3 43 E	23405 03	BUNGERSTRAAT	PPL	51 12 N	4 07 E	23402 01
BUISSONVILLE	ADMD	50 13 N	5 12 E	23408 02	BUNSBEËK	ADMD	50 51 N	4 56 E	23406 02
BUISSOT /ILLE	PPL	50 13 N	5 12 E	23408 01	BU...EËK	PPL	50 51 N	4 56 E	23406 01
BUISSONVILLE, BOIS DE	FRST	50 10 N	4 15 E	23405 01	BUNT	PPL	51 06 N	4 10 E	23402 01
BUISSOT	PPL	50 40 N	4 09 E	23406 03	BUQUIAU	STM	50 31 N	3 17 E	23405 01
BUISSOT, FERME DU	FRM	50 37 N	4 09 E	23405 00	BURCHT	ADMD	51 12 N	4 20 E	23403 02
BUITENHEIDE SEE BUITENHEIDE	MRSH	51 17 N	5 27 E	23404 00	BURCHT	PPL	51 12 N	4 21 E	23403 01
BUITENHEIDE	MRSH	51 17 N	5 27 E	23404 01	BURCHTSEBEEK	STM	51 13 N	4 22 E	23403 01
BUITENLAND	PPL	51 07 N	4 13 E	23403 03	BURDIAU	PPL	50 28 N	3 45 E	23405 03
BUITENSTE EINDE	PPL	51 10 N	4 56 E	23403 03	BURDINNE	ADMD	50 35 N	5 04 E	23407 02
BUIZINGEN	ADMD	50 44 N	4 15 E	23406 02	BURDINNE	PPL	50 35 N	5 04 E	23407 01
BUIZINGEN	PPL	50 44 N	4 15 E	23406 01	BURDINNE	STM	50 34 N	5 10 E	23407 01
BUKEN	ADMD	50 56 N	4 37 E	23406 02	BURE	ADMD	50 05 N	5 16 E	23408 02
BUKEN	PPL	50 56 N	4 37 E	23406 01	BURE	PPL	50 05 N	5 16 E	23408 01
BUKENBERG	PPL	51 07 N	5 09 E	23403 01	BURE, BOIS DE	FRST	50 21 N	4 41 E	23408 01
BUKKENBOS	FRST	50 51 N	4 59 E	23406 01	BURESSE	PPL	50 21 N	5 10 E	23408 01
BUKTEN	PPL	51 02 N	3 42 E	23402 01	BURET	PPL	50 06 N	5 52 E	23409 01
BULEN SEE BOUILLEN	PPL	45 43 N	5 04 E	23409 00	BURET	PPL	50 44 N	3 29 E	23402 01

APPROVED FOR RELEASE: 2007/02/09: CIA-RDP01-00707R000100130007-7

BURG	PPL	50 20 N	6 03 E	23407 01	BUS BRUG SEE BIESBRUGHOEK	PPL	51 08 N	2 50 E	23401 00
BURG	PPL	50 43 N	3 55 E	23405 01	BUSCAILLE	PPL	50 32 N	4 22 E	23405 01
BURG	CHAT	50 58 N	5 12 E	23404 01	BUSCH	PPL	50 41 N	5 59 E	23407 03
BURGERHOUT	PPL	51 08 N	4 18 E	23402 01	BUSCH SEE BUS	PPL	51 12 N	3 35 E	23402 00
BURGERSHOEVE	FRM	51 11 N	4 28 E	23403 03	BUSCH BRAND	PPL	50 43 N	6 04 E	23407 01
BURGGRAVENSTROOM	STM	51 07 N	3 44 E	23402 01	BUSSCHEMEERSCHEN SEE BUSSEMEERSEN	PPL	50 45 N	2 51 E	23401 00
BURGH SEE BURG	PPL	50 43 N	3 55 E	23405 00	BUSSEBOOM	PPL	50 50 N	2 45 E	23401 01
BURGH T SEE BURCHT	ADMD	51 12 N	4 20 E	23403 00	BUSSEGEM	PPL	50 53 N	3 46 E	23402 03
BURGH T SEE BURCHT	PPL	51 12 N	4 21 E	23403 00	BUSSEGEM	PPL	50 57 N	3 53 E	23402 03
BURGHOLEN	PPL	50 59 N	2 42 E	23401 03	BUSSELKENS	PPL	50 56 N	5 15 E	23404 01
BURGREULAND SEE REULAND	PPL	50 12 N	6 09 E	23407 00	BUSSELKENSBEEK	STM	50 57 N	5 13 E	23404 03
BURGSTRAAT	PPL	51 10 N	3 48 E	23402 01	BUSSEMEERSEN	PPL	50 45 N	2 51 E	23401 03
BURHAIMONT	PPL	49 52 N	5 15 E	23409 03	B'ISSIGNIES, TAILLE DE	FRST	50 11 N	4 18 E	23405 01
BURKEL	PPL	51 07 N	5 27 E	23404 01	BUSTIAU	PPL	50 29 N	3 54 E	23405 01
BURKEL	PPL	51 11 N	3 24 E	23402 01	BUT	PPL	50 36 N	3 41 E	23405 03
BURKELPOLDER	PLDR	51 20 N	3 22 E	23401 01	BUTAY	PPL	50 23 N	5 57 E	23407 01
BURKELPOLDER SEE BURKELPOLDER	PLDR	51 20 N	3 22 E	23401 00	BUTGENBACH	ADMD	50 26 N	6 12 E	23407 02
BURNAIFOY, FANGE DE	MRSH	50 02 N	5 26 E	23409 01	BUTGENBACH	PPL	50 26 N	6 12 E	23407 01
BURNAIFOY, FANGE DE SEE					BUTGENDACHER HECK	FRST	50 24 N	6 13 E	23407 01
BURNAIFOY, FANGE DE	MRSH	50 02 N	5 26 E	23409 00	BUTOR	PPL	50 42 N	3 25 E	23405 01
BURNAIMONT, BOIS DE	FRST	49 49 N	5 31 E	23409 01					
BURNENVILLE	PPL	50 26 N	5 59 E	23407 01	BUTSEL	PPL	50 51 N	4 50 E	23406 01
BURNON	PPL	49 53 N	5 40 E	23409 01	BUTSELBOS	FRST	50 51 N	4 50 E	23406 01
BURNONBOIS	FRST	49 58 N	5 11 E	23409 01	BUTSWERVE	PPL	51 13 N	3 25 E	23402 01
BURNONTAGE SEE BURNONTIGE	PPL	50 23 N	5 39 E	23407 00	BUTZEL SEE BUTSEL	PPL	50 51 N	4 50 E	23406 00
BURNONTIGE	PPL	50 23 N	5 39 E	23407 01	BUVANGE	PPL	49 38 N	5 48 E	23409 03
BURNOT SEE AU TRIE DU BURNOT	PPL	50 21 N	4 52 E	23408 00	BUVINGEN	ADMD	50 45 N	5 10 E	23404 02
BURNOT	STM	50 22 N	4 52 E	23408 01	BUVINGEN	PPL	50 45 N	5 10 E	23404 01
BURRE	STM	49 59 N	4 56 E	23408 01	BUVRINNES	ADMD	50 23 N	4 12 E	23405 02
BURST	ADMD	50 55 N	3 54 E	23402 02	BUVRINNES	PPL	50 23 N	4 12 E	23405 01
BURST	PPL	50 55 N	3 55 E	23402 01	BUYDEN	FRM	50 41 N	3 59 E	23405 03
BURTEAUMONT, BOIS DE	FRST	50 24 N	6 58 E	23407 01	BUYSINGHEN SEE BUIZINGEN	ADMD	50 44 N	4 15 E	23406 00
BURTONVILLE	PPL	50 17 N	5 58 E	23409 01	BUYSINGHEN SEE BUIZINGEN	PPL	50 44 N	4 15 E	23406 00
BURY	ADMD	50 32 N	3 35 E	23405 02	BUYSSEN SEE BUISSSEN	PPL	50 53 N	5 31 E	23404 00
BURY	PPL	50 32 N	3 35 E	23405 01	BUZENEL SEE BUZENOL	PPL	49 39 N	5 36 E	23409 00
BURY, RIEU DE	STM	50 22 N	3 53 E	23405 01	BUZENOL	ADMD	49 39 N	5 36 E	23409 02
BUS	PPL	51 12 N	3 35 E	23402 01	BUZENOL	PPL	49 39 N	5 36 E	23409 01

APPROVED FOR RELEASE: 2007/02/09: CIA-RDP01-00707R000100130007-7

BUZET	ADMD	50 32 N	4 22 E	23405 02	CAILLOU, FERME LE	FRM	50 39 N	4 25 E	23406 03
BUZET	PPL	50 25 N	4 47 E	23408 01	CAILLOUX SEE LES CAILLOUX	PPL	50 36 N	3 59 E	23405 00
BUZET	PPL	50 32 N	4 22 E	23405 01	CAILLY SEE GAILLY	PPL	50 35 N	4 00 E	23405 00
BUZET	STM	50 30 N	4 21 E	23405 01	CALA	PPL	50 38 M	4 27 E	23406 03
BUZIM	PPL	50 21 N	5 17 E	23408 01	CALBOUR SEE KALTEBORN	PPL	50 31 N	6 08 E	23407 00
BY	STM	50 25 N	3 56 E	23405 01	CALCKEN SEE KALKEN	ADMD	51 02 N	3 54 E	23402 00
BYVOORDE SEE BIJVOORDE	PPL	50 51 N	4 53 E	23406 00	CALCKEN SEE KALKEN	PPL	51 02 N	3 55 E	23402 00
					CALE	STM	51 07 N	3 44 E	23402 01
					CALENBERG SEE KALENBERG	PPL	51 02 N	5 37 E	23404 00
					CALENBERGH SEE KALENBERG	HLL	51 00 N	5 01 E	23406 00
					CALESBERG SEE CALIXBERG	CHAT	51 15 N	4 28 E	23403 00
CAELE RIVIÈRE SEE CALE	STM	51 07 N	3 44 E	23402 00	CALESHOEK SEE KALESHOEK	PPL	50 59 N	3 29 E	23402 00
CABBEKHOEF SEE KABEEKHOEVE	FRM	50 55 N	4 57 E	23406 00	CALEVOET	PPL	50 47 N	4 19 E	23406 01
CABEIJ SEE CABIJ	FPL	50 50 N	5 13 E	23404 00	CALFORT SEE KALFORT	PPL	51 04 N	4 18 E	23403 00
					CALHEIDE SEE KAALHEIDE	PPL	50 47 N	4 34 E	23406 00
CABENDES	PPL	50 34 N	5 17 E	23407 01	CALHUYÈRE	PPL	50 43 N	3 46 E	23405 03
CABERNHOL SEE KABERNOL	PPL	50 48 N	3 34 E	23402 00	CALIFORNIE, FERME DE	FRM	49 45 N	5 11 E	23409 01
CABEY SEE CABIJ	PPL	50 50 N	5 13 E	23404 00	CALISHOEK SEE KALISHOEK	PPL	51 14 N	4 17 E	23402 00
CABIJ	PPL	50 50 N	5 13 E	23404 03	CALIXBERG	CHAT	51 15 N	4 28 E	23403 01
CABU	PPL	50 37 N	4 08 E	23405 01	CALLEBEEK SEE KALLEBEEK	PPL	51 08 N	4 20 E	23403 00
CABUYZE SEE KABUIS	PPL	50 49 N	3 40 E	23402 00	CALLEMANSPUTTE SEE KALLEMANSPUTTE	PPL	51 11 N	3 47 E	23402 00
CACHTEM SEE KACHTEM	ADMD	50 56 N	3 11 E	23401 00	CALLENELLE	ADMD	50 32 N	3 31 E	23405 02
CACHTEM SEE KACHTEM	PPL	50 56 N	3 11 E	23401 00	CALLENELLE	PPL	50 32 N	3 31 E	23405 01
CACQHUS	PPL	50 36 N	5 19 E	23407 01	CALLESTRAAT SEE KALLESTRAAT	PPL	51 11 N	3 29 E	23402 00
CADSAHD SEE KAZAND	PPL	50 56 N	3 09 E	23401 00	CALLOIS SEE CAILLOIS	PPL	50 40 N	3 34 E	23405 00
CAELE RIVIÈRE SEE CALE	STM	51 07 N	3 44 E	23402 00	CALLOIS, BOIS DU	FRST	50 39 N	4 24 E	23406 01
CAENEGHEM SEE KANEGEM	ADMD	51 01 N	3 24 E	23401 00	CALLOO SEE KALLO	PPL	51 15 N	4 17 E	23402 00
CAENEGHEM SEE KANEGEM	PPL	51 01 N	3 24 E	23401 00	CALLOO, DIGUE DE SEE				
CAESKERKE SEE KAASKERKE	ADMD	51 02 N	2 50 E	23401 00	KALLO, DIJK VAN	DIKE	51 16 N	4 14 E	23402 00
CAESKERKE SEE KAASKERKE	PPL	51 02 N	2 50 E	23401 00	CALLOO, POLDER DE SEE KALLO POLDER	PLDR	51 15 N	4 15 E	23402 00
					CALMPHOUT SEE KALNTHOUT	ADMD	51 23 N	4 28 E	23403 00
CAETSBECK SEE KAATSBECK	STM	50 55 N	5 26 E	23404 00	CALMPHOUT SEE KALNTHOUT	PPL	51 23 N	4 28 E	23403 00
CAGGEVINNE SEE KAGGEVINNE	FPL	50 59 N	5 02 E	23406 00	CALMPHOUTSCHEMHOEK SEE				
CAGGEVINNE-ASSENT SEE ASSENT	PPL	50 57 N	5 01 E	23406 00	KALNTHOUTSCHE HOEK	PPL	51 26 N	4 25 E	23402 00
CAHOT	PPL	50 30 N	3 46 E	23405 03	CALORNE	ADMD	50 34 N	3 26 E	23405 02
CAILLOIS	PPL	50 40 N	3 34 E	23405 01	CALORNE	PPL	50 34 N	3 26 E	23405 01
					CALONNE (BELGIUM);				
CAILLOU	FRM	50 37 N	4 21 E	23406 03	RUISSEAU LA CALONNE (FRANCE)	STM	50 30 N	3 29 E	23400 01

APPROVED FOR RELEASE: 2007/02/09: CIA-RDP01-00707R000100130007-7

CALONNE, RUISSEAU LA SEE CALONNE	STM	50 30 N	3 29 E	23400 00	CANNE SEE KANNE	ADND	50 59 N	5 40 E	23404 00
CALSTER BOSCH SEE KALSTERBOS	FRST	51 01 N	4 54 E	23406 00	CANNE SEE KANNE	PPL	50 49 N	5 40 E	23404 00
CALSTERLOOP SEE KALSTERLOOP	STM	51 01 N	4 48 E	23400 00	CANNES, ÉTANG DES	PND	49 53 N	5 08 E	23409 01
CALVAIRE	PPL	50 21 N	4 16 E	23405 01	CANTECRE, CHÂTEAU DE SEE	CHAT	51 11 N	4 28 E	23403 00
CALVEBEEK SEE KALVEBEEK	STM	51 01 N	2 57 E	23401 00	KANTEKROOI	PPL	51 10 N	4 28 E	23403 00
					CANTECROI SEE KANTEKROOI				
CALVENNE	PPL	51 00 N	4 43 E	23406 03	CANTECROY SEE KANTEKROOI	CHAT	51 11 N	4 28 E	23403 00
CAMARDEBEEK	STM	51 03 N	2 53 E	23401 01	CANTELEUX	PPL	50 33 N	3 43 E	23405 03
CAMBEEN BOSCH. SEE KAMBEEN	FRST	51 18 N	4 33 E	23403 00	CANTINES	PPL	50 37 N	4 05 E	23405 01
CAMBEEN BOSCH HEIDE SEE KAMBEEN	FRST	51 18 N	4 33 E	23403 00	CAPAARDHOEK SEE GAPAARDHOEK	PP.	50 58 N	2 42 E	23401 00
CAMBRE, BOIS DE LA (FRENCH); TER KAMERENBOS (FLEMISH)	FRST	50 48 N	4 22 E	23406 01	CAPELLE-SAINT-ULRIC SEE SINT-ULRIKS-KAPELLE	ADND	51 53 N	4 13 E	23406 00
CAMBRON, BOIS DE	FRST	50 37 N	3 58 E	23405 01	CAPITTEL SEE KAPITTEL	PPL	50 50 N	3 47 E	23402 00
CAMBRON-CASTEAU	ADND	50 35 N	3 53 E	23405 02	CAPON	PPL	50 44 N	3 27 E	23405 01
CAMBRON-CASTEAU	PPL	50 35 N	3 53 E	23405 01	CAPPELLE-AU-BOIS SEE				
CAMBONCHAU, FERME DE	FRM	50 42 N	3 44 E	23405 03	KAPELLE-OP-DEN-BOS	PPL	51 01 N	4 22 E	23406 00
CAMBRON-SAINT-VINCENT	ADND	50 35 N	3 56 E	23405 02	CAPPELLEN SEE KAPELLEN	ADND	51 19 N	4 25 E	23403 00
					CAPPELLEN SEE KAPELLEN	PPL	50 53 N	4 57 E	23406 00
CAMBRON-SAINT-VINCENT	PPL	50 35 N	3 56 E	23405 01	CAPPELLEN SEE KAPELLEN	PPL	51 19 N	4 26 E	23403 00
CAMDRIESCH SEE KAMDRIES	PPL	50 58 N	4 01 E	23402 00	CAPPELLEN, FORTIN DE SEE				
CAMERLOO SEE KAMERLO	PPL	50 57 N	5 31 E	23404 00	KAPELLEN, FORTIE VAN	FT	51 19 N	4 27 E	23403 00
CAMP	PPL	50 44 N	3 40 E	23405 03	CAPPELLENBOSCH SEE KAPPELLENBOS	PPL	51 21 N	4 28 E	23403 00
CAMP DE BEVERLOO, CANAL D'ENBRANCHEMENT VERS SEE BEVERLO, KANAAL NAAR	CNLN	51 08 N	5 15 E	23404 00	CAPPELLE-SAINTE CATHERINE SEE SINT-KATARINA KAPEL	PPL	50 52 N	3 14 E	23401 00
					CAPPELLE SAINTE KATERIENE SEE SINT-KATARINA KAPEL	PPL	50 52 N	3 14 E	23401 00
CAMPELAAR SEE KAMPELAAR	PPL	50 57 N	4 33 E	23406 00					
CAMPELAER SEE KAMPELAAR	PPL	50 57 N	4 33 E	23406 00	CAPPELLE-SAINT-ULRIC SEE SINT-ULRIKS-KAPELLE	PPL	50 53 N	4 13 E	23406 00
CAMPEN SEE KAMPEN	PPL	50 55 N	3 53 E	23402 00	CAPRASE, ÉTANGS	PND	50 12 N	5 51 E	23409 01
CAMPENHOUT SEE KAMPENHOUT	PPL	50 57 N	4 33 E	23406 00	CAPRYCKE SEE KAPRIJKE	ADND	51 13 N	3 36 E	23402 00
CAMPINE SEE KEMPENLAND	RGN	51 10 N	5 20 E	23400 00	CAPRYCKE SEE KAPRIJKE	PPL	51 13 N	3 36 E	23402 00
					CAPRYCKSTRAAT SEE KAPRIJKSTRAAT	PPL	51 12 N	3 39 E	23402 00
CAMPINE, BASSIN DE LA SEE KEMPISCH DOK	DCKB	51 14 N	4 25 E	23403 00	CAPRYEKE SEE KAPRIJKE	ADND	51 13 N	3 36 E	23402 00
CAMUS, BOIS DU	FRST	50 18 N	4 25 E	23408 01	CAPUCIJNENBOS SEE KAPUCIJNENBOS	FRST	50 48 N	4 31 E	23406 00
CANADA	PPL	50 53 N	2 40 E	23401 01	CAPUCINS, BOIS DES SEE KAPUCIJNENBOS	FRST	50 48 N	4 31 E	23406 00
CANAL, BASSIN SEE ALBERTDOK	DCKB	51 15 N	4 24 E	23403 00	CARANTE SEE CARAUTE	PPL	50 43 N	4 22 E	23406 00
CANARD	PPL	50 30 N	3 52 E	23405 01	CARAUTE	PPL	50 43 N	4 22 E	23406 01
CANDRIES	PPL	50 41 N	4 00 E	23405 03	CARCOOL BOSCH SEE KARKOOLBOS	FRST	50 46 N	3 56 E	23402 00
CANENHOF	FRM	50 55 N	5 16 E	23404 03					
CANGER	PPL	50 36 N	3 28 E	23405 01					
CANIVET	PPL	50 38 N	5 05 E	23407 01					

APPROVED FOR RELEASE: 2007/02/09: CIA-RDP01-00707R000100130007-7

CARDY SEE CARLY, FERME	FRM	50 35 N	4 27 E	23406 00	CATILLON	PPL	50 28 N	3 40 E	23405 01
CAREELBEEK SEE KOREELBEEK	STM	50 46 N	3 49 E	23402 00	CATSPOEL, FERME DE SEE KATSPOELHOF	FRM	50 50 N	4 48 E	23406 00
CARENBERG, FERME DU	FRM	50 42 N	4 05 E	23405 03	CATTEBEEK SEE KATTEBEEK	PPL	50 54 N	4 59 E	23406 00
CARINA, HOEVE VAN SEE KARINAHOEVE	FRM	51 15 N	4 11 E	23402 00	CATTHEM SEE KATTEM	PPL	50 51 N	4 06 E	23406 00
CARLSBOURG	ADMD	49 54 N	5 05 E	23409 02	CATURIAUX	PPL	50 41 N	4 29 E	23406 03
CARLSBOURG	PPL	49 54 N	5 05 E	23409 01	CAUBEEK SEE KOUBEK	STM	50 45 N	4 04 E	23406 00
CARLY, FERME	FRM	50 35 N	4 27 E	23406 03	CAUCHIE, FERME	FRM	50 40 N	3 42 E	23405 03
CARMOIS	PPL	50 39 N	3 57 E	23405 03	CAUDENBERG SEE KAUDENBERG	PPL	50 49 N	3 49 E	23402 00
CARMOIS, BOIS DU	FRST	50 30 N	3 43 E	23405 01	CAUDENBORN SEE KOUDENBOOM	PPL	51 10 N	3 58 E	23402 00
CARMOIS, BOIS DU	FRST	50 39 N	3 40 E	23405 01	CAUDENJERT SEE KAUDENJERT	PPL	50 51 N	4 17 E	23406 00
CARMOY SEE CARMOIS	PPL	50 39 N	3 57 E	23405 00	CAUDERLO	PPL	50 23 N	3 48 E	23405 01
CARMOY	FRM	50 40 N	3 56 E	23405 03	CAULILLE SEE KAULILLE	ADMD	51 11 N	5 30 E	23404 00
CARMOY, BOIS DU	FRST	50 38 N	3 51 E	23405 03	CAULILLE SEE KAULILLE	PPL	51 11 N	5 31 E	23404 00
CARNIÈRES	ADMD	50 26 N	4 15 E	23405 02	CAUMONT	PPL	50 35 N	3 33 E	23405 01
CARNIÈRES	PPL	50 26 N	4 15 E	23405 01	CAUTERTAVERENT SEE KAUTERTAVERENT	PPL	50 53 N	4 11 E	23406 00
CARNOIS	PPL	50 41 N	3 34 E	23405 01	CAUWBERG SEE KAUBERG	HLL	51 00 N	5 02 E	23406 00
CARNOY	PPL	50 43 N	3 28 E	23405 01	CAUWENBERG SEE KAUBENBERG	PPL	50 50 N	3 42 E	23402 00
CARRÉ	PPL	50 07 N	4 28 E	23408 03	CAUWENBERG	PPL	50 55 N	3 58 E	23402 01
CARRIÈRES, BOIS DES	FRST	50 16 N	5 55 E	23409 01	CAUWENBERG SEE KAUBENBERG	PPL	51 15 N	4 51 E	23403 00
CASHATRIE	PPL	50 36 N	5 38 E	23407 01	CAVÉE SEE LA CAVÉE	PPL	50 41 N	3 56 E	23405 00
CASTAGNE, BOIS	FRST	50 22 N	4 50 E	23408 01	CAVERENNE, RUINES DE	RUIN	50 13 N	4 57 E	23408 01
CASTEAU	ADMD	50 31 N	4 00 E	23405 02	CAVERENNE, RUINES DE SEE				
CASTEAU	PPL	50 31 N	4 00 E	23405 01	CAVERENNE, RUINES DE	RUIN	50 13 N	4 57 E	23408 02
CASTEL HOF SEE KASTEELHOF	FRM	50 52 N	4 12 E	23406 00	CAVINS	PPL	50 30 N	3 46 E	23405 01
CASTER SEE KASTER	ADMD	50 49 N	3 29 E	23401 00	CAVRINNES	PPL	50 42 N	3 22 E	23405 01
CASTER SEE KASTER	PPL	50 49 N	3 29 E	23401 00	CANETTE	PPL	49 36 N	5 30 E	23409 01
CASTER SEE KASTER	PPL	50 51 N	3 39 E	23402 00	CAYBERG SEE KAYBERG	PPL	50 48 N	4 44 E	23406 00
CASTERLÉ SEE KASTERLEE	ADMD	51 14 N	4 58 E	23403 00	CAYPHAS SEE KAIPHAS	PPL	50 55 N	3 09 E	23401 00
CASTERLÉ SEE KASTERLEE	PPL	51 15 N	4 57 E	23403 00	CEDROGNE, BOIS DE	FRST	50 12 N	5 47 E	23409 01
CASTIAU	FRM	50 42 N	3 41 E	23405 03	CELIE	PPL	51 14 N	3 30 E	23402 01
CASTILLON	ADMD	50 15 N	4 20 E	23408 02	CELLERS SEE CELLES	PPL	50 14 N	5 01 E	23408 00
CASTILLON	PPL	50 15 N	4 21 E	23408 01	CELLES	ADMD	50 17 N	5 00 E	23408 02
CASTILLON	PPL	50 40 N	3 49 E	23405 03	CELLES	ADMD	50 39 N	5 15 E	23407 02
CASTILLON, BOIS DE	FRST	50 13 N	4 20 E	23408 01	CELLES	ADMD	50 43 N	3 27 E	23405 02
CASTRÉ SEE KESTER	ADMD	50 46 N	4 07 E	23406 00	CELLES	PPL	50 14 N	5 01 E	23408 01
CASTRÉ SEE KESTER	PPL	50 46 N	4 07 E	23406 00	CELLES	PPL	50 39 N	5 15 E	23407 01
CASTRÉ SEE KESTER	PPL	50 46 N	4 07 E	23406 00	CELLES	PPL	50 43 N	3 27 E	23405 01

APPROVED FOR RELEASE: 2007/02/09: CIA-RDP01-00707R000100130007-7

CELLES	STM	50 43 N	3 27 E	23405 01	CHACOUX, BOIS DE	FRST	50 18 N	5 10 E	23408 01
CELLI	PPL	50 04 N	5 31 E	23409 01	CHAFFOURS	PPL	50 36 N	5 27 E	23407 03
CÉMENNE	STM	50 17 N	4 33 E	23408 01	CHAFFOURS SEE CHAFFOURS	PPL	50 36 N	5 27 E	23407 00
CENDEHILL, BOIS DE	FRST	50 43 N	4 32 E	23406 01	CHAIINEUX	ADMD	50 38 N	5 50 E	23407 02
CENDRON	PPL	49 58 N	4 14 E	23405 01	CHAIINEUX	PPL	50 38 N	5 50 E	23407 01
CENS	PPL	50 06 N	5 35 E	23409 01	CHAIRE, ÉTANG DE LA	PND	49 56 N	5 40 E	23409 01
CENSES SEVERIN	PPL	49 59 N	4 33 E	23408 03	CHAIRIÈRE	ADMD	49 52 N	4 57 E	23408 02
CENTRALE HUT	PPL	50 45 N	4 23 E	23406 01	CHAIRIÈRE	PPL	49 52 N	4 57 E	23408 01
CENTRE, CANAL DU	CNLM	50 27 N	3 56 E	23405 01	CHAITYFONTAINE, CHÂTEAU DE	CHAT	50 33 N	5 45 E	23407 01
CENTRI	PPL	50 44 N	4 41 E	23406 01	CHALET	PPL	50 35 N	5 17 E	23407 03
CENTRY SEE CENTRI	PPL	50 44 N	4 41 E	23406 00	CHALEUX	PPL	50 13 N	4 57 E	23408 03
CEREXHE SEE CEREXHE-HEUSEUX	PPL	50 39 N	5 43 E	23407 00	CHALLE SEE CHALLES	PPL	50 24 N	5 56 E	23407 00
CEREXHE-HEUSEUX	ADMD	50 39 N	5 43 E	23407 02	CHALLES	PPL	50 24 N	5 56 E	23407 03
CEREXHE-HEUSEUX	PPL	50 39 N	5 43 E	23407 01	CHALSÈCHE, CHÂTEAU DE	CHAT	50 34 N	5 47 E	23407 01
CERFONTAINE	ADMD	50 10 N	4 24 E	23405 02	CHAMBORGNEAU	PPL	50 22 N	4 30 E	23405 01
CERFONTAINE	PPL	50 10 N	4 25 E	23408 01	CHAMON SEE DESSUS CHAMON	PPL	50 17 N	5 38 E	23409 00
CERFONTAINE	PPL	50 30 N	3 34 E	23405 01	CHAMPAGNE	PPL	50 18 N	5 27 E	23409 01
CERFONTAINE, BOIS DE	FRST	50 09 N	4 24 E	23408 01	CHAMPAGNE	PPL	50 26 N	6 09 E	23407 01
CERHEES SEE GERHEES	PPL	51 07 N	5 11 E	23404 00	CHAMPALLE	PPL	50 19 N	4 54 E	23408 01
CÉRINAUX, RUISSEAU DES SEE BIERNOURÉ	STM	50 10 N	4 34 E	23408 00	CHAMPAY, BOIS	FRST	50 01 N	4 52 E	23408 01
CÉRISEAU	STM	50 37 N	4 07 E	23405 03	CHAMP BENOIT	PPL	50 08 N	4 13 E	23405 01
CERISIER SEE LE CERISIER	PPL	50 36 N	4 31 E	23406 00	CHAMP BLANDAIS	PPL	49 55 N	5 35 E	23409 01
CÉRIVAUX	PPL	49 53 N	4 54 E	23409 01	CHAMP DE LA TRUIE	PPL	50 10 N	4 21 E	23405 01
CERNAUT	PPL	50 27 N	3 61 E	23405 01	CHAMP DE RANCE	PPL	50 09 N	4 20 E	23405 01
CÉROUX-NOUSTY	ADMD	50 40 N	4 31 E	23406 02	CHAMP DES LIÈVRES	PPL	50 11 N	4 14 E	23405 01
CÉROUX-NOUSTY	PPL	50 40 N	4 31 E	23406 01	CHAMP DES OISEAUX	PPL	50 34 N	5 26 E	23407 01
CETTURU	PPL	50 08 N	5 51 E	23409 01	CHAMP DES SARTS	PPL	50 24 N	3 49 E	23405 01
CEULENSHOEF SEE KEULENSHOEVE	FRM	51 00 N	4 39 E	23406 00	CHAMP DE TIR	PPL	49 39 N	5 44 E	23409 01
CHABOTAIS	PPL	49 52 N	4 59 E	23408 01	CHAMP DE WOOZ	PPL	50 38 N	5 54 E	23407 01
CHABREHEID SEE CHABRELIEZ	PPL	50 14 N	5 43 E	23409 00	CHAMP DU BOIS	PPL	50 18 N	5 15 E	23408 01
CHABREHEZ SEE CHABRELIEZ	PPL	50 14 N	5 43 E	23409 00	CHAMP DU BOIS	PPL	50 21 N	4 02 E	23405 01
CHABRELIEZ SEE CHABRELIEZ	PPL	50 14 N	5 43 E	23409 00	CHAMP DU FORT CLICOT	PPL	50 37 N	4 56 E	23408 01
CHABRELIEZ	PPL	50 14 N	5 43 E	23409 03	CHAMP DU LONG PRÉ	PPL	50 39 N	4 50 E	23406 01
CHABRELLEZ SEE CHABRELIEZ	PPL	50 14 N	5 43 E	23409 00	CHAMP DU MARAIS	PPL	50 22 N	4 04 E	23405 01
CHABRY	PPL	50 05 N	5 35 E	23409 01	CHAMPILLE, BOIS DE	FRST	50 13 N	4 41 E	23408 01
CHABUT	PPL	50 46 N	4 43 E	23406 01	CHAMP GILOT, BOIS DU SEE CHAMPS GILOTS, BOIS DU	FRST	49 47 N	5 40 E	23409 00

APPROVED FOR RELEASE: 2007/02/09: CIA-RDP01-00707R000100130007-7

CHAMPIA	PPL	50 33 N	5 15 E	23407 01	CHANTRAINE	PPL	50 36 N	5 41 E	23407 03
CHAMPIONMONT	PPL	50 41 N	5 49 E	23407 03	CHANXE	PPL	50 30 N	5 36 E	23407 01
CHAMPION	ADMD	50 30 N	4 54 E	23408 02	CHAOS	PPL	50 39 N	3 15 E	23405 01
CHAMPION	PPL	50 21 N	5 07 E	23408 01	CHAPELLE	PPL	50 42 N	3 47 E	23405 01
CHAMPION	PPL	50 30 N	4 54 E	23408 01	CHAPELLE	PPL	50 46 N	3 47 E	23405 03
CHAMPIONNET SEE CHAMPIONMONT	PPL	50 41 N	5 49 E	23407 00	CHAPELLE, BOIS DE LA	FRST	50 31 N	5 31 E	23407 01
CHAMP JILO, BOIS DU SEE					CHAPELLE, BOIS DE LA	FRST	50 45 N	4 56 E	23406 03
CHAMPS GILOTS, BOIS DU	FRST	49 47 N	5 40 E	23409 00	CHAPELLE-À-OIE	ADMD	50 36 N	3 40 E	23405 02
CHAMP LAURENT	PPL	50 41 N	4 37 E	23406 01	CHAPELLE-À-OIE	PPL	50 36 N	3 40 E	23405 01
CHAMPLE SEE CHAMPLES	PPL	50 44 N	4 34 E	23406 00	CHAPELLE-À-OIE, RUISSEAU DE	STM	50 36 N	3 41 E	23405 01
CHAMPLES	PPL	50 44 N	4 34 E	23406 01					
CHAMPLON	ADMD	50 08 N	5 29 E	23409 02	CHAPELLE-AUX-RATS SEE				
CHAMPLON	PPL	50 07 N	5 30 E	23409 01	LA CHAPELLE AUX RATS	PPL	50 23 N	4 38 E	23408 00
CHAMPLON, BOIS DE	FRST	50 07 N	5 28 E	23409 01	CHAPELLE-À-MATTINES	ADMD	50 37 N	3 39 E	23405 02
CHAMPLON FAMENNE	PPL	50 13 N	5 22 E	23409 03	CHAPELLE-À-MATTINES	PPL	50 37 N	3 39 E	23405 01
CHAMP MARET	FRM	50 36 N	4 15 E	23405 01	CHAPELLE-LEZ-HERLAIMONT	ADMD	50 28 N	4 17 E	23405 02
					CHAPELLE-LEZ-HERLAIMONT	PPL	50 28 N	4 17 E	23405 01
CHAMP MARTIN	PPL	50 09 N	4 10 E	23405 01	CHAPELLE ROUGE, FERME DE LA SEE				
CHAMPMONT	FRST	49 59 N	5 12 E	23409 03	RODE KAPEL HUF	FRM	50 49 N	4 43 E	23406 00
CHAMPMONT, BOIS DE	FRST	50 11 N	4 20 E	23405 01	CHAPELLE SAINT-DONAT	PPL	49 44 N	5 15 E	23409 01
CHAMPS	PPL	50 02 N	5 40 E	23409 01	CHAPELLE SAINTE-ANNE	PPL	49 42 N	5 19 E	23409 01
CHAMPS CHENETS	PPL	49 49 N	5 10 E	23409 01	CHAPELLE SAINT-LAMBERT	PPL	50 42 N	4 30 E	23406 01
					CHAPELLE SAINT-LAMBERT, BOIS DE	FRST	50 42 N	4 31 E	23406 01
CHAMPS DE LA FONTAINE	PPL	50 13 N	5 12 E	23409 01					
CHAMPS GILOTS, BOIS DU	FRST	49 47 N	5 40 E	23409 01	CHAPELLE-SAINT-LAURENT	PPL	50 44 N	4 45 E	23406 01
CHAMPS SAINT-REMY	PPL	50 12 N	5 12 E	23408 01	CHAPELLE SAINT-PIERRE	PPL	50 44 N	3 54 E	23405 01
CHANDELLE, TAILLE À LA	FRST	50 15 N	4 24 E	23408 01	CHAPELY, BOIS DU	FRST	50 21 N	5 26 E	23409 01
CHANLY	ADMD	50 04 N	5 09 E	23409 02	CHAPITRE	PPL	50 36 N	3 42 E	23405 01
					CHAPITRE, BOIS DU	FRST	50 40 N	4 15 E	23406 01
CHANLY	PPL	50 05 N	5 09 E	23409 01					
CHANLY, BOIS DE	FRST	50 03 N	5 10 E	23400 01	CHAPOIS	PPL	50 16 N	5 07 E	23408 01
CHAMPMONT SEE CHAMPMONT	FRST	49 59 N	5 12 E	23409 00	CHAPON-SERAING	ADMD	50 37 N	5 16 E	23407 02
CHANNY	PPL	50 41 N	3 31 E	23405 01	CHAPON-SERAING	PPL	50 37 N	5 16 E	23407 01
CHANT D'OISEAUX	PPL	50 30 N	5 03 E	23407 01	CHAQUE, BOIS DE	FRST	50 40 N	3 41 E	23405 03
					CHARBONNAGE	PPL	50 26 N	4 10 E	23405 03
CHANTELET	FRM	50 39 N	4 26 E	23406 01					
CHANTEMELLE	ADMD	49 38 N	5 40 E	23409 02	CHARBONNIÈRE, BOIS DE LA	FRST	50 01 N	5 19 E	23409 01
CHANTEMELLE	PPL	49 39 N	5 39 E	23409 01	CHARD, ÉTANG DU	PND	50 19 N	5 50 E	23409 01
CHANTIER	PPL	50 06 N	5 53 E	23409 01	CHARDONNE, BOIS DE	FRST	50 13 N	5 23 E	23409 01
CHANTOIR, VALLON DES	VAL	50 29 N	5 43 E	23407 00	CHARLEROI	ADMD	50 25 N	4 26 E	23405 02
					CHARLEROI	PPL	50 25 N	4 26 E	23405 01
CHANTRAINE	PPL	50 21 N	5 16 E	23408 01	CHARLEROI, ARRONDISSEMENT DE	ADMD	50 24 N	4 26 E	23405 02

CHARLEROI, CANAL DE SEE						CHÂTEAU LE DJC	PPL	49 50 N	5 04 E	23409 01
CHARLEROI À BRUXELLES, CANAL DE	CNLN	50 51 N	4 19 E	23405 00		CHÂTEAUMONT	PPL	49 49 N	5 02 E	23409 01
CHARLEROI, FERME DE SEE						CHÂTEAU NEUF	PPL	50 34 N	4 00 E	23405 13
CHARLEROIMOEVE	FRM	50 56 N	4 23 E	23406 00		CHÂTEAU RENAUD	PPL	49 38 N	5 33 E	23409 01
CHARLEROI À BRUXELLES, CANAL DE	CNLN	50 51 N	4 19 E	23405 03		CHÂTEAU TURC SEE TURC, FERME DU	FRM	50 38 N	4 27 E	23406 00
CHARLEROIMOEVE	FRM	50 56 N	4 23 E	23406 03						
CHARLEROI NAAR BRUSSEL, KANAAL VAN						CHÂTELET	ADMD	50 24 N	4 31 E	23405 02
SEE CHARLEROI À BRUXELLES,						CHÂTELET	PPL	50 24 N	4 31 E	23405 01
CANAL DE	CNLN	50 51 N	4 19 E	23405 00		CHÂTELET, BOIS DE	FRST	50 23 N	4 33 E	23405 01
						CHÂTELINEAU	ADMD	50 25 N	4 31 E	23405 02
						CHÂTELINEAU	PPL	50 25 N	4 31 E	23405 01
CHARLY DES BOIS	PPL	50 37 N	4 13 E	23405 01						
CHARMES, RUISSEAU AUX	STM	50 22 N	4 18 E	23405 01		CHÂTILLON	ADMD	49 38 N	5 42 E	23409 02
CHARNEU	PPL	50 22 N	5 22 E	23408 01		CHÂTILLON	PPL	49 38 N	5 42 E	23409 01
CHARNEUSE	PPL	49 56 N	4 56 E	23409 01		CHÂTILLON, BOIS DE	FRST	49 38 N	5 41 E	23409 01
CHARNEUSE, BOIS DE	FRST	49 55 N	4 56 E	23408 01		CHAT-QUEUE SEE LA CHATQUEUE	PPL	50 36 N	5 31 E	23407 00
						CHAUBRIRE	PPL	50 42 N	4 29 E	23406 01
CHARNEUX	ADMD	50 40 N	5 48 E	23407 02						
CHARNEUX	PPL	50 11 N	5 23 E	23409 01		CHAUDEVILLE	PPL	50 14 N	4 12 E	23405 03
CHARNEUX	PPL	50 33 N	5 57 E	23407 01		CHAUDFONTAINE	ADMD	50 35 N	5 38 E	23407 02
CHARNEUX	PPL	50 40 N	5 48 E	23407 01		CHAUDFONTAINE	PPL	50 35 N	5 38 E	23407 01
CHARNOY	PPL	50 21 N	4 30 E	23405 01		CHAUFONTAINE, FORT DE	FT	50 35 N	5 39 E	23407 01
						CHAUMONT	PPL	49 55 N	5 40 E	23409 01
CHAROUX SEE CHARROUX	PPL	50 21 N	4 50 E	23408 00						
CHARROUX	PPL	50 21 N	4 50 E	23408 01		CHAUMONT	PPL	50 14 N	4 37 E	23408 01
CHARTREUZENBOS	FRST	50 54 N	4 46 E	23406 01		CHAUMONT	PPL	50 21 N	4 58 E	23408 01
CHARTROESEN BOSCH SEE						CHAUMONT	PPL	50 34 N	5 23 E	23407 01
CHARTREUZENBOS	FRST	50 54 N	4 46 E	23406 00		CHAUMONT	PPL	50 37 N	4 22 E	23406 03
CHASSART	PPL	50 30 N	4 30 E	23405 01		CHAUMONT SEE CHAUMONT-GISTOUX	PPL	50 41 N	4 44 E	23406 00
CHASSELAN, BCIS DE	FRST	49 48 N	5 17 E	23409 01		CHAUMONT, BOIS DE SEE				
CHASSEPIERRE	ADMD	49 43 N	5 17 E	23409 02		PRESLES, BOIS DE	FRST	50 23 N	4 36 E	23405 00
CHASSEPIERRE	PPL	49 42 N	5 16 E	23409 01		CHAUMONT-GISTOUX	ADMD	50 41 N	4 43 E	23406 02
CHASSE ROYALE	PPL	50 26 N	3 56 E	23405 03		CHAUMONT-GISTOUX	PPL	50 41 N	4 44 E	23406 01
CHASTRE SEE						CHAUQUENÉE	PPL	50 15 N	5 05 E	23408 01
CHASTRE-VILLEROUX-BLANMONT	PPL	50 36 N	4 38 E	23406 00		CHAURNAILLE	PPL	50 09 N	5 50 E	23409 01
CHASTRÈS	ADMD	50 16 N	4 27 E	23408 02		CHAUSSÉE SEE LA CHAUSSÉE	PPL	50 30 N	4 22 E	23405 00
CHASTRÈS	PPL	50 15 N	4 27 E	23408 01		CHAUSSÉE	PPL	50 37 N	3 42 E	23405 03
CHASTRE-VILLEROUX-BLANMONT	ADMD	50 37 N	4 38 E	23406 02		CHAUSSÉE	PPL	50 42 N	3 43 E	23405 03
CHASTRE-VILLEROUX-BLANMONT	PPL	50 36 N	4 38 E	23406 01		CHAUSSÉE	PPL	50 43 N	3 43 E	23405 03
CHAT	PPL	50 32 N	3 51 E	23405 01		CHAUSSÉE-NOTRE-DAME-LOUVIGNIES	ADMD	50 36 N	4 00 E	23405 02
CHÂTEAU DE MONTAIGLE, RUINES DU	RUIN	50 18 N	4 49 E	23408 01		CHAUSSÉE-NOTRE-DAME-LOUVIGNIES	PPL	50 36 N	4 00 E	23405 01
CHÂTEAU DE POILVACHE, RUINES DU	RUIN	50 18 N	4 54 E	23408 01						

APPROVED FOR RELEASE: 2007/02/09: CIA-RDP01-00707R000100130007-7

CHÉRAU	PPL	50 12 N	4 58 E	23408 01	CHEVROUHEID	PPL	50 27 N	5 54 E	23407 03
CHÉRCQ	ADMD	50 35 N	3 24 E	23405 02	CHEVROUMONT	PPL	50 10 N	5 44 E	23409 01
CHÉRCQ	PPL	50 35 N	3 24 E	23405 01	CHIEN FIDÈLE	FRM	50 33 N	4 03 E	23405 03
CHÉRHAL	PFL	50 23 N	5 40 E	23407 01	CHIERS	STM	49 39 N	5 00 E	23400 01
CHÉRMONT, FERME DE	FRM	50 02 N	5 22 E	23409 01	CHIÈVRES	ADMD	50 35 N	3 48 E	23405 02
CHERSKAMP SEE SERSKAMP	ADMD	50 59 N	3 55 E	23402 00	CHIÈVRES	PPL	50 35 N	3 48 E	23405 01
CHERSKAMP SEE SERSKAMP	PPL	50 59 N	3 55 E	23402 00	CHIFONTAINE	PPL	50 02 N	5 50 E	23409 03
CHERSKAMPSCHEVAART SEE					CHIMAY	ADMD	50 04 N	4 17 E	23405 02
SERSKAMPSEBEEK	STM	51 01 N	3 55 E	23402 00	CHIMAY	PPL	50 03 N	4 19 E	23405 01
CHERTAL	PPL	50 41 N	5 40 E	23407 03	CHIMONTI	PPL	50 12 N	5 56 E	23409 01
CHERTALLE SEE CHERTAL	PPL	50 41 N	5 40 E	23407 00					
CHESAUT, BOIS DE	FRST	49 50 N	5 36 E	23409 01	CHINCUL, BOIS DU	FRST	50 30 N	5 51 E	23407 01
CHESLÉ	PPL	50 10 N	5 39 E	23409 01	CHINELLE	STM	50 10 N	4 41 E	23408 01
CHESLÉZ	PPL	50 17 N	4 31 E	23408 01	CHINY	ADMD	49 44 N	5 20 E	23409 02
CHESLIN SEE CHESLÉZ	PPL	50 17 N	4 31 E	23408 00	CHINY	PPL	49 44 N	5 20 E	23409 01
CHÉSSION	PPL	50 09 N	5 52 E	23409 01	CHINY, FORÊT DE	FRST	49 45 N	5 25 E	23409 01
CHÉSSION	PPL	50 24 N	5 45 E	23407 01	CHIPTENSE, BOIS DE SEE				
CHÉSSIS, RUISSEAU DE	STM	50 18 N	4 20 E	23400 01	BAULMIO, BOIS DE	FRST	50 00 N	5 18 E	23409 00
CHÉSSONFOSSE, BOIS DE	FRST	50 24 N	5 39 E	23407 01	CHIPEUSE SEE BAULMIO, BOIS DE	FRST	50 00 N	5 18 E	23409 00
CHÉSTION	PPL	50 00 N	4 41 E	23408 01	CHIVERSOUX	PPL	49 58 N	5 43 E	23409 01
CHÉTIFS-MONTS, BOIS	FRST	50 02 N	4 37 E	23408 01	CHIVREMONT	HLL	50 25 N	6 05 E	23407 01
CHÉVAL DE BOIS	PPL	50 41 N	4 27 E	23406 03	CHOASSNAYÉ	PPL	50 14 N	5 35 E	23409 01
CHEVALY, BOIS DE	FRST	50 01 N	4 40 E	23408 01					
CHEVAUCHOIR	PPL	50 23 N	4 47 E	23408 01	CHÔDES	PPL	50 26 N	6 03 E	23407 01
CHEVAUDOS	PPL	49 48 N	5 29 E	23409 01	CHOKIER	ADMD	50 36 N	5 25 E	23407 02
CHEVAUDOS, BOIS DE	FRST	49 57 N	4 54 E	23408 01	CHOKIER	PPL	50 36 N	5 26 E	23407 01
					CHOORSTRAATDEEK	STM	50 57 N	5 15 E	23404 03
					CHOQUE	PPL	50 38 N	4 06 E	23405 01
CHEVEMONT	PPL	50 43 N	5 54 E	23407 01					
CHEVENIA	PPL	50 18 N	5 12 E	23406 01	CHORLET	PPL	49 54 N	5 09 E	23409 01
CHEVESNES	PPL	50 20 N	4 13 E	23405 01	CHOU, FONTAINE DU	SPNG	49 36 N	5 35 E	23409 01
CHEVETOGNE	ADMD	50 14 N	5 06 E	23408 02	CHOUPÈRE	PPL	50 36 N	4 16 E	23406 03
CHEVETOGNE	PPL	50 13 N	5 07 E	23408 01	CHOVIOMPRÉ	PPL	50 06 N	5 42 E	23409 01
CHEVOCHOIR SEE CHEVAUCHOIR	PPL	50 23 N	4 47 E	23408 00	CHRISTOFFELS POLDER SEE				
CHEVOFOSSE	PPL	50 24 N	5 59 E	23407 01	KRISTOFFELSPOLDER	PLDR	51 16 N	3 39 E	23402 00
CHÈVRE, FERME DE	FRM	50 33 N	3 56 E	23405 03					
CHÈVRES, FERME DES	FRM	50 37 N	4 14 E	23405 01	CHRISTOFFELS WATERGANG SEE				
CHEVRON	ADMD	50 23 N	5 44 E	23407 02	KRISTOFFELS WATERGANG	DTCH	51 16 N	3 39 E	23402 00
					CHUTÉE, BOIS	FRST	50 08 N	4 17 E	23405 03
					CHY, BOIS DU	FRST	50 07 N	5 02 E	23408 01
					CICINDRIA	STM	50 50 N	5 12 E	23404 01
					CIELLE	PPL	50 12 N	5 34 E	23409 01

APPROVED FOR RELEASE: 2007/02/09: CIA-RDP01-00707R000100130007-7

CIERGNON	ADMD	50 10 N	5 05 E	23408 02	CLARISSE	PPL	50 36 N	4 20 E	23406 03
CIERGNON	PPL	50 10 N	5 05 E	23408 01	CLAVET-CHENE, TAILLE DU	FRST	50 06 N	4 26 E	23408 01
CIERREUX	PPL	50 15 N	5 56 E	23409 01	CLAVIA	PPL	50 18 N	5 09 E	23408 01
CINEY	ADMD	50 18 N	5 06 E	23408 02	CLAVIA GRIMONT, BOIS DE	FRST	50 25 N	5 13 E	23408 01
CINEY	PPL	50 18 N	5 06 E	23408 01	CLAVIA GRIMONT, BOIS DE SEE				
					CLAVIA GRIMONT, BOIS DE	FRST	50 25 N	5 13 E	23408 00
CINEY, BOIS DE	FRST	50 17 N	5 02 E	23408 01					
CINQ EPINES	FRM	50 37 N	4 09 E	23405 03	CLAVIER	ADMD	50 25 N	5 22 E	23407 02
CINQUANT	PPL	50 45 N	3 39 E	23405 03	CLAVIER	PPL	50 25 N	5 22 E	23407 01
CINSE-JEAN-GEROT SEE					CLÉAL	PPL	50 28 N	5 11 E	23408 01
SINCE JEAN GEROT	PPL	49 58 N	5 08 E	23409 00	CLÉCHAMP, BOIS DE	FRST	49 46 N	5 22 E	23409 01
CINTRIJM	PPL	50 47 N	3 30 E	23402 01	CLEETBOS	FRST	50 45 N	4 20 E	23406 01
CINTRY SEE CENTRI	PPL	50 44 N	4 41 E	23406 00	CLEF	PPL	50 37 N	5 41 E	23407 01
CIPIET	ADMD	50 37 N	5 06 E	23407 02	CLEFAY	PPL	50 32 N	6 07 E	23407 01
CIPIET	PPL	50 37 N	5 06 E	23407 01	CLEIDAAL SEE KLIJDAAL	CHAT	51 08 N	4 22 E	23403 00
CIPLY	ADMD	50 25 N	3 56 E	23405 02	CLEIDAALHOF SEE KLIJDAAL	CHAT	51 08 N	4 22 E	23403 00
CIPLY	PPL	50 25 N	3 56 E	23405 01	CLEIDAL SEE KLIJDAAL	CHAT	51 08 N	4 22 E	23403 00
CIRKELDIJK SEE KRAAGDIJK	DIKE	51 19 N	4 18 E	23403 00	CLEIT SEE KLEIT	PPL	51 11 N	3 27 E	23402 00
CIROUX, BOIS	FRST	50 13 N	5 34 E	23409 01	CLEMENSHOEK	PPL	51 06 N	4 24 E	23403 01
CITÉ COCKERILL	PPL	51 00 N	5 35 E	23404 01	CLEMSKERKE SEE KLEMSKERKE	ADMD	51 15 N	3 01 E	23401 00
CLABBECK, HOF SEE KLABBECK	FRM	50 46 N	4 39 E	23406 00	CLEMSKERKE SEE KLEMSKERKE	PPL	51 15 N	3 01 E	23401 00
CLABECK	ADMD	50 41 N	4 13 E	23406 02	CLERCKEN SEE KLERKEN	ADMD	51 00 N	2 54 E	23401 00
CLABECK	PPL	50 41 N	4 13 E	23406 01	CLERCKEN SEE KLERKEN	PPL	51 00 N	2 54 E	23401 00
CLABEEK SEE KLABBECK	FRM	50 46 N	4 39 E	23406 00	CLERCKEN SMISSE SEE SMISSE	PPL	50 59 N	2 56 E	23401 00
CLABOUTERIE SEE KLABOUTERIE	PPL	51 08 N	3 07 E	23401 00	CLERHEID	PPL	50 18 N	5 35 E	23409 01
CLAC BOIS, FERME	FRM	50 36 N	4 21 E	23406 03	CLERMAIE	PPL	50 31 N	3 20 E	23405 01
CLACHOIRE	PPL	50 58 N	2 37 E	23401 03	CLERMONT	ADMD	50 16 N	4 19 E	23408 02
CLACHORE SEE CLACHOIRE	PPL	50 58 N	2 37 E	23401 00	CLERMONT	ADMD	50 33 N	5 23 E	23407 02
CLACHORRE SEE CLACHOIRE	PPL	50 58 N	2 37 E	23401 00	CLERMONT	ADMD	50 40 N	5 52 E	23408 01
CLAFFANES, FERME	FRM	50 39 N	4 28 E	23406 03	CLERMONT	PPL	50 10 N	5 55 E	23409 01
CLAIR BOIS	FRST	50 37 N	4 28 E	23406 01	CLERMONT	PPL	50 16 N	4 19 E	23408 01
CLAIRE FANGE	STM	49 48 N	5 33 E	23409 01	CLERMONT	PPL	50 34 N	5 24 E	23407 01
CLAIREFONTAINE	PPL	49 40 N	5 52 E	23409 01	CLERMONT	PPL	50 40 N	5 52 E	23407 01
CLAIRE FONTAINE	PPL	50 29 N	4 17 E	23405 01	CLERMONT, BOIS DE	FRST	50 14 N	4 19 E	23408 01
CLAIRE HAIE	PPL	50 33 N	4 14 E	23405 03	CLERMONT-SOU-HUY SEE CLERMONT	PPL	50 34 N	5 24 E	23407 00
CLAIRS CHÊNES, BOIS DES	FRST	50 18 N	5 24 E	23408 01	CLEY SEE KLEI	PPL	50 51 N	4 07 E	23406 00
CLAMINFORGE	PPL	50 24 N	4 37 E	23408 01	CLEY, 'T HOF TE SEE TE CLEIJHOF	FRM	50 57 N	4 16 E	23406 00
CLAQUEDENT	PPL	50 19 N	4 24 E	23405 01	CLEYDAAL SEE KLIJDAAL	CHAT	51 08 N	4 22 E	23403 00

APPROVED FOR RELEASE: 2007/02/09: CIA-RDP01-00707R000100130007-7

CLEYE SEE KLEIJE	PPL	50 47 N	3 38 E	23402 00	COEURQ	PPL	50 40 N	4 11 E	23406 01
CLEYE SEE KLEIE	PPL	50 49 N	3 46 E	23402 00	COEUVINS	PPL	49 42 N	5 38 E	23409 01
CLEYE SEE KLEIE	PPL	50 57 N	4 13 E	23406 00	COGNEBEAU	PPL	50 33 N	4 03 E	23405 01
CLICOTIA	PPL	50 20 N	4 21 E	23405 01	COGNELEE	ADMD	50 31 N	4 54 E	23408 02
CLIPET	PPL	50 41 N	3 27 E	23405 01	COGNELEE	PPL	50 31 N	4 54 E	23408 01
CLISORE	PPL	50 37 N	5 53 E	23407 01	COGNEE, FORT DE	FT	50 31 N	4 54 E	23408 01
CLOCHIMONT	PPL	49 57 N	5 40 E	23409 03	COMET, BOIS DE	FRST	49 56 N	5 37 E	23409 01
CLOESE BOS	FRST	50 58 M	4 49 E	23406 03	COIGE SEE KOOIGE	PPL	50 51 N	4 33 E	23406 00
CLOÛTRE	PPL	50 45 N	3 48 E	23405 01	COIGNELET	PPL	50 19 N	5 41 E	23409 01
CLOUSE	PPL	50 36 N	6 04 E	23407 01	COIGNELOT SEE COIGNELET	PPL	50 19 N	5 41 E	23409 00
CLUYS SEE GROOT KLUIS	PPL	51 16 N	4 59 E	23403 00	COINCHEZ SEE COMCHEZ	PPL	50 28 N	5 26 E	23407 00
CLUYSEN SEE KLUIZEN	ADMD	51 10 N	3 43 E	23402 00	COIN DE SUZIN	PPL	50 11 N	5 12 E	23408 01
CLUYSEN SEE KLUIZEN	PPL	51 09 N	3 44 E	23402 00	COIN DU HAUT	PPL	49 49 N	5 36 E	23409 01
CLYPOT SEE LE CLYPOT	PPL	50 35 N	4 01 E	23405 00	COINTE	PPL	50 37 N	5 34 E	23407 03
COBBEGHEM SEE KOBEGEM	ADMD	50 55 N	4 15 E	23406 00	COIRNAUMONT	PPL	50 18 N	5 55 E	23409 01
COBBEGHEM SEE KOBEGEM	PPL	50 55 N	4 15 E	23406 00	COKEFAGNE SEE COCKAIFAGNE	PPL	50 30 N	5 58 E	23407 00
COBRU	PPL	50 04 N	5 45 E	23409 01	COKERILL-WIJK SEE CITÉ COCKERILL	PPL	51 00 N	5 35 E	23404 00
COCAMBRE	PPL	50 46 N	3 40 E	23405 03	COLEN SEE KOLENBERG	PPL	50 49 N	5 22 E	23404 00
COCHAMP	PPL	50 21 N	5 16 E	23408 01	COLENBERG SEE KOLENBERG	PPL	50 49 N	5 22 E	23404 00
COCHER, FERME DU	FRM	50 39 N	4 03 E	23405 03	COLFONTAINE	STM	50 25 N	3 50 E	23405 01
COCHLEVAL	PPL	50 01 N	5 38 E	23409 01	COLFONTAINE, BOIS DE	FRST	50 23 N	3 51 E	23405 01
COCKAIFAGNE	PPL	50 30 N	5 58 E	23407 01	COLINET	PPL	50 39 N	4 28 E	23406 03
COQUERAUMONT SEE COQUERAUMONT	PPL	50 38 N	3 36 E	23405 00	COLLAS	PPL	50 13 N	5 44 E	23409 01
COCQUERAY	PPL	50 16 N	5 14 E	23408 01	COLLEGIEHOEK SEE KOLLEGIEHOEK	PPL	51 01 N	3 05 E	23401 00
COQUERAUMONT	PPL	50 38 N	3 36 E	23405 01	COLLIEHOENHOEK SEE KOLLIEHOENHOEK	PPL	50 55 N	3 04 E	23401 00
COCRIAMONT	PPL	50 23 N	4 37 E	23408 03	COLMANS HEIDE SEE KOLMANS HEIDE	PPL	51 22 N	4 47 E	23403 00
COCRIAMONT	PPL	50 37 N	3 18 E	23405 01	COLMONT	PPL	50 48 N	5 25 E	23404 03
COCROU SEE COCROU BIEZ	PPL	50 44 N	4 43 E	23406 00	COLMST	PPL	50 55 N	3 37 E	23402 01
COCROU BIEZ	PPL	50 44 N	4 43 E	23406 03	COLMSTRAAT SEE COLMST	PPL	50 55 N	3 37 E	23402 00
COCROUX SEE COCROU BIEZ	PPL	50 44 N	4 43 E	23406 00	COLOMA, KASTEEL VAN	CHAT	50 47 N	4 15 E	23406 03
COCROUX-BIEZ SEE COCROU BIEZ	PPL	50 44 N	4 43 E	23406 00	COLOMBUS	PPL	51 18 N	3 09 E	23401 01
COCUINOISE SEE COQUINOISE, FERME	FRM	50 40 N	3 39 E	23405 00	COLONIE SEE DE KOLONIËN	PPL	51 15 N	5 23 E	23404 00
CODENE SEE GODENE	PPL	50 30 N	4 15 E	23405 00	COLONSTER	STM	50 35 N	5 35 E	23407 01
COIRON	PPL	50 42 N	3 16 E	23405 01	COLONSTER, BOIS DE	FRST	50 35 N	5 35 E	23407 01
COERCQ SEE COEURQ	PPL	50 40 N	4 11 E	23406 00	COLPUT-WIJK SEE KOLPUTWIJK	PPL	51 06 N	4 06 E	23402 00
COERECQ SEE COEURQ	PPL	50 40 N	4 11 E	23406 00	COLRIN	PPL	50 00 N	5 22 E	23409 01

APPROVED FOR RELEASE: 2007/02/09: CIA-RDP01-00707R000100130007-7

COLROY	PPL	50 33 N	3 51 E	23405 01				
COLSON, BOIS	FRST	49 51 N	4 55 E	23408 01	COMTE	PPL	50 16 N	5 53 E 23409 01
COLVENDER SEE KOLVENDERBACH	STM	50 19 N	6 17 E	23407 00	COMTE, BOIS DU	FRST	50 17 N	4 08 E 23405 01
COMBLAIN SEE COMBLAIN-AU-PONT	PPL	50 28 N	5 35 E	23407 00	COMTE, BOIS LE	FRST	50 22 N	4 11 E 23405 01
COMBLAIN, BOIS DE	FRST	50 28 N	5 33 E	23407 01	COMTE, BOIS LE	FRST	50 33 N	5 38 E 23407 01
					COMTE, DIGUE DU SEE			
					'S GRAVENJANSDIJK	DIKE	51 15 N	3 37 E 23402 00
COMBLAIN-AU-PONT	ADMD	50 28 N	5 35 E	23407 02				
COMBLAIN-AU-PONT	PPL	50 28 N	5 35 E	23407 01	COMTE, FERME DU	FRST	50 36 N	4 25 E 23406 03
COMBLAIN-FAIRON	ADMD	50 27 N	5 33 E	23407 02	COMTE, TAILLE DU	FRST	49 50 N	4 56 E 23408 01
COMBLAIN-FAIRON	PPL	50 27 N	5 33 E	23407 01	CONCESSION SEE LES CONCESSIONS	PPL	50 14 N	5 58 E 23409 00
COMBLAIN LA TOUR	PPL	50 27 N	5 34 E	23407 01	CONDÉ, CANAL DE SEE			
					MONS À CONDÉ, CAHAL DE	CNLN	50 27 N	3 36 E 23400 00
COMBLE, BOIS DU	FRST	50 13 N	5 15 E	23409 01	CONDROS SEE CONDROZ	RGN	50 20 N	5 00 E 23408 00
COMBLINAY	PPL	50 27 N	5 35 E	23407 01				
COMCHEZ	PPL	50 28 N	5 26 E	23407 03	CONDROZ	RGN	50 20 N	5 00 E 23408 00
COMERENHOEK SEE KOMERENHOEK	PPL	50 48 N	3 06 E	23401 00	CONJOUX	PPL	50 14 N	5 03 E 23408 01
COMERY SEE GOMERY	PPL	49 34 N	5 36 E	23409 00	CONNEUX	ADMD	50 15 N	5 03 E 23408 02
					CONNEUX	PPL	50 15 N	5 04 E 23408 01
COMERY, BOIS DE	FRST	49 34 N	5 36 E	23409 01	CONQUES, BOIS DE	FRST	49 46 N	5 16 E 23409 01
COMINES	ADMD	50 46 N	3 00 E	23401 02				
COMINES	PPL	50 46 N	2 59 E	23401 01	CONSTANTIN	PPL	50 38 N	3 22 E 23405 01
COMMANSTER	PPL	50 15 N	6 00 E	23409 01	CONSY	PPL	50 07 N	5 42 E 23409 01
COMMERCE, BASSIN DU SEE HANDELSDOCK	DKCB	51 04 N	3 44 E	23402 00	CONSY	PPL	50 14 N	5 32 E 23409 01
					CONTICH SEE KONTICH	ADMD	51 08 N	4 26 E 23403 00
COMMERESTRAAT SEE KOMMERESTRAAT	PPL	50 50 N	3 07 E	23401 00	CONTICH SEE KONTICH	PPL	51 08 N	4 27 E 23403 00
COMMIJN	PPL	50 42 N	3 5 E	23405 01				
COMMOGNE	PPL	50 21 N	5 2 E	23408 01	CONTRANHEID SEE CONTRANHEZ	PPL	49 58 N	5 20 E 23409 00
COMMONT	PPL	50 41 N	3 4 E	23405 01	CONTRANHEZ	PPL	49 58 N	5 20 E 23409 03
COMMUNAL, BOIS	FRST	50 12 N	4 22 E	23405 01	CONTREDAM SEE KONTREDAM	PPL	51 13 N	2 56 E 23401 00
					CONTREPRE	PPL	50 41 N	3 38 E 23405 03
COMMUNAL DE MONTBLIART, BOIS	FRST	50 08 N	4 13 E	23405 01	COO SEE GRAND-COO	PPL	50 24 N	5 52 E 23407 00
COMMUNE	PPL	50 32 N	4 25 E	23405 01				
COMMUNE	PPL	50 33 N	5 22 E	23405 01	COO, CASCADE DE	FLLS	50 23 N	5 53 E 23407 01
COMMUNE	PPL	50 45 N	3 46 E	23405 03	COOLENHOF SEE KOLENHOF	FRM	51 09 N	4 15 E 23402 00
COMMUNES	PPL	50 34 N	4 36 E	23406 01	COOLKERKE SEE KOOLKERKE	ADMD	51 15 N	3 15 E 23401 00
					COOLKERKE SEE KOOLKERKE	PPL	51 15 N	3 15 E 23401 00
COMMYN SEE COMMIJN	PPL	50 42 N	3 56 E	23405 00	COOLSCAMP SEE KOOLSKAMP	ADMD	51 00 N	3 12 E 23401 00
COMOGNE	PPL	50 28 N	4 47 E	23408 03				
COMOGNE, BOIS	FRST	50 08 N	4 38 E	23408 01	COOLSCAMP SEE KOOLSKAMP	PPL	51 00 N	3 12 E 23401 00
COMOGNES, BOIS LES	FRST	50 18 N	4 27 E	23408 01	COOTVELD SEE GOOTVELD	PPL	51 05 N	3 55 E 23402 00
COMPENHOF SEE KOMPENHOEVE	FRM	50 58 N	4 27 E	23406 00	COPEN SEE COPON	PPL	49 58 N	5 35 E 23409 00
					COPIN, HEID	FRST	50 25 N	5 42 E 23407 01
COMPOGNE	PPL	50 05 N	5 43 E	23409 03	COPON	PPL	49 58 N	5 35 E 23409 01
					COPPENBERG SEE KOPPENBERG	PPL	50 49 N	3 35 E 23402 00

APPROVED FOR RELEASE: 2007/02/09: CIA-RDP01-00707R000100130007-7

COPPERNOLLEHOEK SEE						CORET, BOIS LE	FRST	49 56 N	5 25 E	23409	03
KOPPERNOLLE HOEK	PPL	50 53 N	2 44 E	23401	00	COREUX	PPL	50 23 N	5 53 E	23407	01
COPPIN, HEID SEE COPIH, HEID	FRST	50 25 N	5 42 E	23407	00	COREUX, BOIS	FRST	50 14 N	5 02 E	23408	01
COQ	STM	50 22 N	4 00 E	23405	01	COREUX GILMISTER	PPL	50 34 N	6 01 E	23407	01
COQ D'AGACHE	PPL	50 42 N	5 28 E	23405	01	CORINHEZ	PPL	50 41 N	5 41 E	23407	03
COQUAIMONT	PPL	50 23 N	5 28 E	23409	01						
COQUENMET	PPL	49 48 N	5 40 E	23409	01	CORIOULE	PPL	50 23 N	5 00 E	23408	03
COQUERAIMONT SEE COCQUEREAMONT	PPL	50 38 N	3 36 E	23405	00	CORIOULLE SEE CORIOULE	PPL	50 23 N	5 00 E	23408	00
COQUIANE	PPL	50 42 N	4 04 E	23406	01	CORNE DU BOIS DES PENDUS	PPL	49 48 N	5 44 E	23409	01
COQUINETIE	PPL	50 33 N	4 27 E	23405	01	CORNELLE	PPL	50 17 N	4 39 E	23408	01
COQUINOISE, FERME	FRM	50 40 N	3 39 E	23405	03	CORNEMONT	PPL	50 31 N	5 42 E	23407	03
CORAIE, BOIS DE	FRST	49 57 N	4 55 E	23408	01	CORNESSE	ADMD	50 34 N	5 48 E	23407	02
CORAIMONT	PPL	50 36 N	4 09 E	23405	01	CORNESSE	PPL	50 34 N	5 48 E	23407	01
CORAIMONT	STM	50 36 N	4 09 E	23405	03	CORNET	PPL	50 25 N	3 47 E	23405	01
CORBAIS	ADMD	50 39 N	4 38 E	23406	02	CORNET	PPL	50 38 N	3 16 E	23405	01
CORBAIS	PPL	50 39 N	4 39 E	23406	01	CORNET	PPL	50 42 N	3 42 E	23405	03
CORBAY, ETANG DE	PND	49 51 N	5 31 E	23409	01	CORNET, CHATEAU DU	CHAT	50 33 N	4 05 E	23405	03
CORBEAU	PPL	50 34 N	4 54 E	23408	01	CORNET, FERME	FRM	50 33 N	4 15 E	23405	03
CORBEAU	PPL	50 35 N	4 48 E	23408	01	CORNILLON, BOIS DE	FRST	50 35 N	5 32 E	23407	03
CORBEAU, RUISSEAU DES SEE CORBEAUX	STM	50 36 N	4 17 E	23406	00	CORNIMONT	ADMD	49 52 N	5 00 E	23408	02
CORBEAUX	STM	50 36 N	4 17 E	23406	03	CORNIMONT	PPL	49 52 N	5 00 E	23408	01
CORBEEK-DYLE SEE KORBEEK-DIJLE	PPL	50 51 N	4 39 E	23406	00	CORO	PPL	50 01 N	5 15 E	23409	01
CORBEEK-LOO SEE KORBEEK-LO	PPL	50 52 N	4 44 E	23406	00	CORON	PPL	50 21 N	3 50 E	23405	01
CORBION	ADMD	49 48 N	5 02 E	23409	02	CORON	PPL	50 26 N	3 48 E	23405	03
CORBION	PPL	49 48 N	5 00 E	23409	01	CORON	PPL	50 29 N	3 45 E	23405	03
CORBION	PPL	50 15 N	5 06 E	23408	01	CORON	PPL	50 34 N	3 38 E	23405	01
CORBY	PPL	50 22 N	4 23 E	23405	01	CORON	PPL	50 36 N	3 35 E	23405	03
CORDAAL SEE KORDAAL	PPL	50 54 N	3 29 E	23402	00	CORON D'EN HAUT	PPL	50 32 N	3 51 E	23405	01
CORDES	ADMD	50 41 N	3 32 E	23405	02	CORONNEUSE	PPL	50 39 N	5 37 E	23407	03
CORDES	PPL	50 41 N	3 32 E	23405	01	CORONNEUSE ON MUSE SEE C'RONNEUSE	PPL	50 39 N	5 37 E	23407	00
CORÉ SEE CORET	PPL	49 54 N	5 31 E	23409	00	CORRIAUX	PPL	50 15 N	5 19 E	23408	01
CORE, BOIS DEL	FRST	50 14 N	5 32 E	23409	03	CORROY	PPL	50 17 N	4 37 E	23408	03
CORÉE, BOIS DEL SEE						CORROY, BOIS	FRST	50 11 N	4 33 E	23408	01
CORE, BOIS DEL	FRST	50 14 N	5 32 E	23409	00	CORROY-LE-CHATEAU	ADMD	50 32 N	4 38 E	23408	02
CORENNE	ADMD	50 15 N	4 40 E	23408	02	CORROY-LE-CHATEAU	PPL	50 32 N	4 39 E	23408	01
CORENNE	PPL	50 15 N	4 40 E	23408	01	CORROY-LE-GRAND	ADMD	50 41 N	4 39 E	23406	02
CORENNE, BOIS DE	FRST	50 16 N	4 41 E	23408	01						
CORET	PPL	49 54 N	5 31 E	23409	03	CORROY-LE-GRAND	PPL	50 40 N	4 41 E	23406	01

APPROVED FOR RELEASE: 2007/02/09: CIA-RDP01-00707R000100130007-7

CORSAL	PPL	50 34 N	4 38 E	23406 03			
CORSPEL SEE KORSPEL	PPL	51 05 N	5 14 E	23404 00	COSSONFAY, BOIS DE	FRST	50 30 N 5 58 E 23407 01
CORSWAREM	ADMD	50 42 N	5 13 E	23404 02	CÔTE, BOIS DE LA	FRST	49 31 N 5 30 E 23409 01
CORSWAREM	PPL	50 42 N	5 12 E	23404 01	CÔTE, BOIS DE LA	FRST	49 32 N 5 33 E 23409 01
CORSWAREN SEE CORSWAREM	PPL	50 42 N	5 12 E	23404 00	CÔTE CHAMPION	PPL	49 48 N 5 14 E 23409 01
					CÔTE CHAMPLON SEE CÔTE CHAMPION	PPL	49 48 N 5 14 E 23409 00
CORTEIJNEN SEE KORTEINEN	PPL	51 16 N	5 03 E	23403 00	CÔTE DE WILBAUROCHE	PPL	49 48 N 5 15 E 23409 01
CORTEINEN SEE KORTEINEN	PPL	51 16 N	5 03 E	23403 00	CÔTE LAMBOT	PPL	49 48 N 5 12 E 23409 01
CORTEMARCK SEE KORTEMARK	ADMD	51 02 N	3 02 E	23401 00	COTHEM SEE KOTEM	PPL	50 57 N 5 45 E 23404 00
CORTEMARCK SEE KORTEMARK	PPL	51 02 N	3 02 E	23401 00	COTTAPREZ	PPL	50 20 N 4 42 E 23408 01
CORTEMARCK-ELLE SEE ELLE	PPL	51 01 N	3 04 E	23401 00	COTTHEM SEE KOTTEM	PPL	50 55 N 3 51 E 23402 00
CORTEMAREK SEE KORTEMARK	ADMD	51 02 N	3 02 E	23401 00	COUCKELAERE SEE KOEKELARE	ADMD	51 05 N 2 58 E 23401 00
CORTEMBROEK SEE CORTEMBROEK	PPL	50 41 N	4 01 E	23405 00	COUCKELAERE SEE KOEKELARE	PPL	51 05 N 2 58 E 23401 00
CORTENAËKEN SEE KORTENAËKEN	PPL	50 55 N	5 04 E	23406 00	COUCKELAËRE, BOIS DE SEE		
CORTENBERG SEE KORTENBERG	PPL	50 53 N	4 32 E	23406 00	KOEKELARE, BOIS	FRST	51 05 N 2 55 E 23401 00
CORTENBOSCH SEE KORTENBOS	PPL	50 51 N	5 15 E	23404 00	COUCOU	PPL	50 29 N 3 41 E 23405 01
					COUCOU SEE LE COUCOU	PPL	50 37 N 3 50 E 23405 00
CORTEMBROEK	PPL	50 41 N	4 01 E	23405 01			
CORTESSEM SEE KORTESSEM	ADMD	50 52 N	5 23 E	23404 00	COUCOU	PPL	50 39 N 3 41 E 23405 03
CORTESSEM SEE KORTESSEM	PPL	50 52 N	5 22 E	23404 00	COUCOU	PPL	50 48 N 3 06 E 23401 01
CORTESSUM SEE KORTESSEM	PPL	50 52 N	5 22 E	23404 00	COUCOU, FERME DU	FRM	50 39 N 4 04 E 23405 03
CORTEWELVAART SEE KORTEWELVAART	PPL	51 02 N	4 40 E	23403 00	COUCOUNONT	PPL	50 34 N 5 44 E 23407 01
					COUGIS SEE COUGIS, RUISSEAU DE	STM	50 04 N 5 08 E 23400 00
CORTHYS SEE KORTIJS	ADMD	50 42 N	5 08 E	23404 00			
CORTHYS SEE KORTIJS	PPL	50 42 N	5 08 E	23404 00	COUGIS, RUISSEAU DE	STM	50 04 N 5 08 E 23400 03
CORTIL	PPL	50 35 N	4 39 E	23406 01	COUILLET	ADMD	50 23 N 4 27 E 23405 02
CORTIL-NOIRMONT	ADMD	50 35 N	4 38 E	23406 02	COUILLET	PPL	50 23 N 4 27 E 23405 01
CORTIL-NOIRMONT	PPL	50 35 N	4 39 E	23406 01	COUPE DES DOULE APÔTRES	FRST	50 01 N 4 27 E 23408 01
					COUPE DU BOURNIER	FRST	49 48 N 4 53 E 23409 01
CORTIL-MODON	ADMD	50 34 N	4 56 E	23408 02			
CORTIL-MODON	PPL	50 34 N	4 56 E	23408 01	COUPLLET	PPL	50 38 N 4 04 E 23405 03
CORTRYCK-DUTSEL SEE					COUPURE	CNLN	51 04 N 3 42 E 23402 00
KORTRIJK-DUTSEL	PPL	50 56 N	4 48 E	23406 00	COUR	PPL	50 26 N 5 52 E 23407 03
CORTSEELE SEE KORTSELE	PPL	50 51 N	3 42 E	23402 00	COUR, FERME DE LA	FRM	50 17 N 4 19 E 23405 01
CORVERBEEK	STM	50 56 N	2 53 E	23401 01	COUR AU BOIS	FRM	50 42 N 4 18 E 23406 03
COSEN SEE KOZEN	ADMD	50 52 N	5 14 E	23404 00	COUR À XHENDELESSE	PPL	50 36 N 5 47 E 23407 01
COSEN SEE KOZEN	PPL	50 53 N	5 14 E	23404 00	COURCELLES	ADMD	50 28 N 4 22 E 23405 02
COSENBEEK SEE KOZENBEEK	STM	50 54 N	5 17 E	23404 00	COURCELLES	PPL	50 28 N 4 22 E 23405 01
COSENBERG	PPL	50 42 N	5 52 E	23407 01	COUR D'AIVIER, FERME DE LA	FRM	50 36 N 4 28 E 23406 03
COSIJN	FRM	50 41 N	4 01 E	23405 03	COUR DES MOINES	FRM	50 37 N 4 26 E 23406 03
COSELLES SEE GOSELLES	PPL	50 28 N	4 25 E	23405 00	COUR EN FOSSE	FRM	50 41 N 5 47 E 23407 01

APPROVED FOR RELEASE: 2007/02/09: CIA-RDP01-00707R000100130007-7

COURIAU, BOIS DU	FRST	50 21 N	4 18 E	23405 01	COUSTEUMONT	PPL	49 49 N	5 29 E	23409 01
COURONNEL	FRM	50 38 N	4 03 E	23405 03	COUTELLE	PPL	50 01 N	5 14 E	23409 01
COURRIÈRE	ADMD	50 23 N	4 58 E	23408 02	COUTHOVE SEE KOUTHOF	PPL	50 52 N	2 39 E	23401 00
COURRIÈRE	PPL	50 23 N	4 59 E	23408 01	COUTHUJIN	ADMD	50 31 N	5 08 E	23407 02
COURRIÈRE	STM	50 32 N	4 11 E	23405 01	COUTHUJIN	PPL	50 32 N	5 08 E	23407 01
COURRIÈRE, BOIS DE	FRST	50 31 N	4 10 E	23405 01	COUTISSE	ADMD	50 28 N	5 06 E	23408 02
COURRIÈRE LEZ VILLE	PPL	50 32 N	4 11 E	23405 03	COUTISSE	PPL	50 28 N	5 07 E	23408 01
COURS D'EAU	PPL	50 38 N	4 22 E	23406 01	COUTURE DE ZEUPIRE	PPL	50 19 N	4 21 E	23405 01
COURSEL SEE KOERSEL	ADMD	51 04 N	5 16 E	23404 00	COUTURES	STM	50 23 N	4 02 E	23405 01
COURSEL SEE KOERSEL	PPL	51 04 N	5 16 E	23404 00	COUTURE-SAINT-GERMAIN	ADMD	50 40 N	4 24 E	23406 02
COURSELSCHHE HEIDE SEE					COUTURE-SAINT-GERMAIN	PPL	50 40 N	4 28 E	23406 01
KOERSELSE HEIDE	FRST	51 04 N	5 19 E	23404 00	COUTURIE, BOIS DE LA	FRST	50 07 N	5 45 E	23409 01
COUR-SUR-HEURE	ADMD	50 18 N	4 23 E	23405 02	COUVENAILLE, FERME DE	FRM	50 44 N	5 33 E	23407 01
COUR-SUR-HEURE	PPL	50 18 N	4 23 E	23405 01	COUVENAILLE, FERME DE SEE				
COURTE BOTTE	FRM	50 37 N	4 26 E	23406 01	COUVENAILLE, FERME DE	FRM	50 44 N	5 33 E	23407 00
COURTELLE, BOIS DE	FRST	49 45 N	5 33 E	23409 01	COUVENT DE LA TRAPPE SEE TRAPPE	PPL	51 18 N	5 29 E	23404 00
COURTIL	PPL	50 13 N	5 55 E	23409 01	COUVERT, BOIS	FRST	50 16 N	4 47 E	23408 01
COURTIL GRAS	PPL	50 35 N	3 46 E	23405 03	COUVIN	ADMD	50 03 N	4 27 E	23408 02
COURTIL-PIETTE	PPL	50 32 N	6 02 E	23407 01	COUVIN	PPL	50 03 N	4 29 E	23408 01
COURTRAI SEE KORTRIJK	ADMD	50 50 N	3 15 E	23401 00	COUVIN, BOIS DE	FRST	50 01 N	4 30 E	23408 01
COURTRAI SEE KORTRIJK	PPL	50 50 N	3 16 E	23401 00	COUVREUX	PPL	49 33 N	5 28 E	23409 01
COURTRAI, ARRONDISSEMENT DE					COWA	PPL	50 37 N	5 25 E	23407 03
KORTRIJK, ARRONDISSEMENT	ADMD	50 49 N	3 15 E	23401 00	COWAN	PPL	50 07 N	5 48 E	23409 01
COURTRAI, CANAL DE SEE					COWAN	STM	50 08 N	5 48 E	23409 01
BOSSUIT NAAR KORTRIJK, KANAAL VAN	CNLM	50 50 N	3 16 E	23401 00	COXYDE SEE KOKSIJDE	ADMD	51 06 N	2 39 E	23401 00
COURTRAI À BOSSUYT, CANAL DE SEE					COXYDE SEE KOKSIJDE	PPL	51 06 N	2 39 E	23401 00
BOSSUIT NAAR KORTRIJK, KANAAL VAN	CNLM	50 50 N	3 16 E	23401 00	COXYDE-BAINS SEE KOKSIJDE BADEN	PPL	51 07 N	2 38 E	23401 00
COURTRUES, BOIS DE	FRST	50 01 N	4 12 E	23405 01	COYGHEN SEE KOIGEM	ADMD	50 44 N	3 19 E	23401 00
COURT-SAINT-ÉTIENNE	ADMD	50 37 N	4 34 E	23406 02	COYGHEN SEE KOIGEM	PPL	50 44 N	3 19 E	23401 00
COURT-SAINT-ÉTIENNE	PPL	50 39 N	4 34 E	23406 01	CRAASBEEK	PPL	50 55 N	4 55 E	23406 01
COURT TOURNANT	PPL	50 11 N	4 14 E	23405 01	CRABBERG SEE KRABBERG	PPL	51 03 N	3 47 E	23402 00
COURVAY, RUISSEAU DES SEE COURWEZ	STM	49 38 N	5 21 E	23400 00	CRABBOS SEE KRABBOS	PPL	50 44 N	4 17 E	23406 00
COURVITE	PPL	50 10 N	4 52 E	23408 01	CRABBOSCH SEE KRABBOS	PPL	50 44 N	4 17 E	23406 00
COURWEZ (BELGIUM); RUISSEAU DES					CRABENIJKDRIES SEE KRABENIJKDRIES	PPL	50 55 N	3 53 E	23402 00
COURVAY (FRANCE)	STM	49 38 N	5 21 E	23400 01	CRABOSCH SEE KRABBOS	PPL	50 44 N	4 17 E	23406 00
COUR XHENDELLESSEE SEE					CRANEVELDHOEVE SEE KRANEVELDHOF	FRM	50 58 N	4 40 E	23406 00
COUR À XHENDELLESSEE	PPL	50 36 N	5 47 E	23407 00	CRACNEVELDSHOEF SEE KRANEVELDHOF	FRM	50 58 N	4 40 E	23406 00
COUSTEMONT SEE COUSTEUMONT	PPL	49 49 N	5 29 E	23409 00					

APPROVED FOR RELEASE: 2007/02/09: CIA-RDP01-00707R000100130007-7

CRAESBEEK SEE CRAASBEEK	PPL	50 55 N	4 55 E	23406 00	CROISSETTES, CHÂTEAU DES	CHAT	49 44 N	5 25 E	23409 01
CRAMIAT	PPL	50 17 N	5 05 E	23408 01	CROISIERS, CHÂTEAU DES	CHAT	50 37 N	5 54 E	23407 01
CRAINHEM SEE KRAAINEM	ADMD	50 52 N	4 28 E	23406 00	CROISSART	PPL	50 40 N	3 41 E	23405 01
CRAINHEM SEE KRAAINEM	PPL	50 52 N	4 28 E	23406 00	CROISSANT, FERME	FRM	50 39 N	4 27 E	23406 01
CRAMION FAY	PPL	49 59 N	4 30 E	23408 01	CROISSEAU	PPL	50 37 N	4 02 E	23405 01
CRAS-AVERNAS	ADMD	50 42 N	5 06 E	23407 02	CROIX	PPL	50 18 N	5 03 E	23408 01
CRAS-AVERNAS	PPL	50 42 N	5 07 E	23407 01	CROIX, FERME DE LA	FRM	50 35 N	4 00 E	23405 03
CRVAAL BOSCH SEE KRAVAALBOS	FRST	50 56 N	4 09 E	23400 00	CROIX BERCK	PPL	50 14 N	5 05 E	23408 01
CRAMHEZ	PPL	50 41 N	5 53 E	23407 01	CROIX DE LA BATAILLE	PPL	50 12 N	4 14 E	23405 01
CREHEN	ADMD	50 39 N	5 03 E	23407 02	CROIX DE LA PLANCHE	PPL	50 08 N	5 12 E	23408 01
CREHEN	PPL	50 40 N	5 03 E	23407 01	CROIX-DE-PIERRE	PPL	50 34 N	3 20 E	23405 01
CREHWICK	PPL	50 42 N	5 10 E	23407 01	CROIX DE PIERRE	PPL	50 37 N	4 03 E	23405 01
CREPPE	PPL	50 28 N	5 51 E	23407 01	CROIX DITE GLORINETTE SEE				
CRESTELLE SEE CRESTELLE ET ROISY	PPL	50 11 N	5 38 E	23409 00	CROIX GLORINETTE	PPL	50 06 N	5 15 E	23408 00
CRESTELLE ET ROISY	PPL	50 11 N	5 38 E	23409 03	CROIX DON BOLOGNE, BOIS	FRST	50 07 N	4 27 E	23408 01
					CROIX FANZEL	PPL	50 19 N	5 32 E	23409 01
CREUGÉNOUX, HAIE DU	FRST	50 09 N	5 24 E	23409 01	CROIX GLORINETTE	PPL	50 06 N	5 15 E	23408 01
CRÉVAIS	FRST	50 06 N	5 21 E	23409 01	CROIX HAYETTE	FRM	50 36 N	4 23 E	23406 03
CRÈVECOEUR	PPL	50 33 N	3 26 E	23405 01	CROIX-LEZ-ROUVEROY	ADMD	50 22 N	4 04 E	23405 02
CRÈVECOEUR	PPL	50 33 N	5 36 E	23407 01	CROIX-LEZ-ROUVEROY	PPL	50 22 N	4 04 E	23405 01
CRÈVECOEUR	PPL	50 41 N	5 22 E	23407 01	CROIX MEURICE	PPL	50 17 N	4 33 E	23408 01
CRÈVECOEUR, FERME	FRM	50 38 N	5 48 E	23407 01	CROIX MICHEL	PPL	50 33 N	5 40 E	23407 01
CRÉVIA, BOIS	FRST	50 12 N	4 29 E	23408 01	CROIX NORBERT	PPL	50 08 N	4 09 E	23405 01
CRIJT SEE KRIJT	PPL	50 53 N	5 25 E	23404 00	CROIX RÉHY	PPL	50 09 N	5 03 E	23408 01
CRIMONT	PPL	50 44 N	3 39 E	23405 01	CROIX-SAINT-HUBERT - CHÂTEAU DE	CHAT	50 35 N	5 28 E	23407 01
CRINQUAILLE	FRM	50 34 N	4 20 E	23406 03	CROIX SAINT-JEAN	PPL	50 09 N	5 14 E	23408 01
CRIPTIA	PPL	50 22 N	4 37 E	23408 01	CROKAART	FRM	50 54 N	4 15 E	23406 01
CRISNÉE	ADMD	50 43 N	5 24 E	23407 02	CROKAERT, FERME SEE CROKAART	FRM	50 54 N	4 15 E	23406 00
CRISNÉE	PPL	50 43 N	5 24 E	23407 01	CROKEGEM SEE KROKEGEM	PPL	50 55 N	4 11 E	23406 00
CROIGINETTE	FRST	49 50 N	4 56 E	23408 01	CROLY	PPL	50 40 N	4 08 E	23406 03
CROISEAU SEE CROISSFAU	PPL	50 37 N	4 02 E	23405 00	CROMBACH	ADMD	50 16 N	6 04 E	23407 02
CROISEAU	PPL	50 37 N	4 15 E	23406 01	CROMBACH	PPL	50 16 N	6 04 E	23407 01
CROISEAU, FERME DU	FRM	50 39 N	4 08 E	23406 03	CROMBEKE SEE KROMBEKE	ADMD	50 55 N	2 41 E	23401 00
CROISEMENT DE LA FLÈCHE	PPL	49 52 N	5 14 E	23409 01	CROMBEKE SEE KROMBEKE	PPL	50 55 N	2 41 E	23401 00
CROISSETTE	PPL	50 33 N	3 18 E	23405 01	CROMBRUE	PPL	50 39 N	3 15 E	23405 03
CROISSETTE SEL LA CROISSETTE	PPL	50 40 N	3 59 E	23405 00	CROMVELDE SEE KROMVELD	PPL	51 07 N	3 40 E	23402 00
CROISSETTE DE ROSSIGNOL	FRST	49 44 N	5 28 E	23409 01	CRONAWASSER RUISSEAU SEE				
					NOTHOMERBACH	STM	49 46 N	5 49 E	23400 00

APPROVED FOR RELEASE: 2007/02/09: CIA-RDP01-00707R000100130007-7

CRONCHAMPS	PPL	50 28 N	5 58 E	23407 03	CUL DU MONT, BOIS DE	FRST	49 48 N	5 13 E	23409 01
CRONCUL	FRM	50 34 N	4 14 E	23405 01	CUL DU O'VAU	PPL	50 24 N	3 51 E	23405 03
CRONENSCHILD SEE GRONENSCHILD	PPL	50 44 N	5 55 E	23407 00	CULÉES, BOIS DES	FRST	50 12 N	4 45 E	23408 01
CRONFESTU	PPL	50 26 N	4 13 E	23405 01	CULO	PPL	50 48 N	4 47 E	23406 03
CROQUY	PPL	50 38 N	3 53 E	23405 03	CULOT	PPL	50 23 N	3 52 E	23405 01
CROSSÉE	PPL	50 29 N	5 29 E	23407 01	CULOT	PPL	50 30 N	3 51 E	23405 01
CROTTEUX	PPL	50 38 N	5 26 E	23407 01	CULOT	PPL	50 41 N	4 29 E	23406 01
CROUKRAY	PPL	50 19 N	5 43 E	23407 01	CULOT	PPL	50 43 N	4 21 E	23406 03
CROUPET DU MOULIN	PPL	50 32 N	5 56 E	23407 01	CULOT SEE LE CULOT	PPL	50 46 N	4 47 E	23406 00
CROUPETS DU MOULIN SEE					CULOT SEE CULO	PF.	50 48 N	4 47 E	23406 00
CROUPET DU MOULIN	PPL	50 32 N	5 56 E	23407 00					
CROUZET SEE LE CROUZET	PPL	50 40 N	3 18 E	23405 00	CULOT-DES-BOIS SEE CULOT DU BOIS	PPL	50 17 N	4 15 E	23405 00
CROY, BOIS DE	FRST	49 59 N	4 29 E	23400 01	CULOT DES TRIPPES	PPL	50 39 N	3 59 E	23405 01
CRULSBØKE SEE CRUSBEEK	STM	50 45 N	3 57 E	23400 00	CULOT-DU-BOIS	PPL	50 07 N	4 26 E	23405 01
CRUPCHY SEE GRUPCHY	PPL	49 58 N	5 23 E	23409 00	CULOT DU BOIS	PPL	50 17 N	4 15 E	23405 01
CRUPET	ADMD	50 21 N	4 57 E	23408 02	CULOT DU BOIS	PPL	50 39 N	3 59 E	23405 03
CRUPET	PPL	50 21 N	4 48 E	23408 01	CULOTS SEE LES CULOTS	PPL	50 39 N	4 20 E	23406 00
CRUPET, BOIS DE	FRST	50 21 N	4 57 E	23400 01	CULPEN SEE GULPEN	PPL	50 43 N	5 55 E	23407 00
CRUSBEEK	STM	50 45 N	3 57 E	23400 01	CUMPTICH SEE KUNTICH	PPL	50 49 N	4 53 E	23406 00
CRUYBEKE SEE KRUIBEKE	PPL	51 10 N	4 19 E	23402 00	CUQUEGNIES	PPL	50 11 N	4 16 E	23405 01
CRUYBEKE, FORT DE SEE					CURANGE SEE KURINGEN	ADMD	50 56 N	5 18 E	23404 00
KRUIBEKE, FORT VAN	FT	51 11 N	4 20 E	23403 00					
CRUYBEKE BROEK POLDER SEE					CURANGE SEE KURINGEN	PPL	50 57 N	5 18 E	23404 00
KRUIBEKOPOLDER	PLDR	51 10 N	4 19 E	23402 00	CURÉ, BOIS DU	FRST	50 27 N	4 37 E	23408 01
CRUYS SEE KRUIS	PPL	51 00 N	4 41 E	23406 00	CUREGEM SEE CUREGHEM	PPL	50 50 N	4 19 E	23406 00
CRUYSHAUTEM SEE KRUISSHOUTEM	PPL	50 54 N	3 31 E	23402 00	CUREGHEM	PPL	50 50 N	4 20 E	23406 03
CRYT SEE KRIJT	PPL	50 53 N	5 25 E	23404 00	CURFOX	PPL	49 49 N	5 04 E	23409 01
CUERNE SEE KUURNE	ADMD	50 51 N	3 17 E	23401 00					
CUERNE SEE KUURNE	PPL	50 51 N	3 17 E	23401 00	CURINGEN SEE KURINGEN	ADMD	50 56 N	5 18 E	23404 00
CUESMES	ADMD	50 26 N	3 55 E	23405 02	CUSTINNE	ADMD	50 12 N	5 02 E	23408 02
CUESMES	PPL	50 26 N	3 55 E	23405 01	CUSTINNE	PPL	50 13 N	5 03 E	23408 01
CUGNON	ADMD	49 48 N	5 12 E	23409 02	CUTSEGHEM SEE KUTSEGEM	PPL	50 56 N	4 32 E	23406 00
CUGNON	PPL	49 48 N	5 12 E	23409 01	CUTTECOVEN SEE KUTTEKOVEN	ADMD	50 48 N	5 19 E	23404 00
CUL DE BALLEUX	PPL	50 16 N	5 12 E	23408 01					
CUL-DES-SARTS	ADMD	49 58 N	4 27 E	23408 02	CUTTECOVEN SEE KUTTEKOVEN	PPL	50 48 N	5 19 E	23404 00
CUL-DES-SARTS	PPL	49 58 N	4 27 E	23408 01	CUVELIER	FRM	50 36 N	4 01 E	23405 03
CUL D'ORÉMONT	FRST	49 47 N	5 26 E	23409 01					
CUL DU FOUR	PPL	50 03 N	5 24 E	23409 01					

APPROVED FOR RELEASE: 2007/02/09: CIA-RDP01-00707R000100130007-7

DANKAARTSEKE	PPL	51 12 N	3 44 E	23402 03	DE AA RIVIERE SEE AA	STM	51 38 N	5 20 E	23400 00
DANKAARTSEKEE SEE DANKAARTSEKE	PPL	51 12 N	3 44 E	23402 00	DE ACHELSE HEIDE SEE ACHELSE HEIDE FRST	PPL	51 15 N	5 27 E	23404 00
DANSE, FERME DE LA	FRM	50 39 N	4 06 E	23406 03	DE ACHTERBIST SEE ACHTERBIST	PPL	51 10 N	4 38 E	23403 00
DANSONSPENNE	PPL	50 17 N	4 13 E	23405 01	DE AKKER	PPL	51 12 N	3 50 E	23402 01
DARGIS	PPL	50 37 N	3 35 E	23405 01	DE AKKERS	PPL	51 05 N	5 43 E	23404 01
DARION	ADMD	50 40 N	5 11 E	23407 02	DE AKKERS SEE D'AKKERS	PPL	51 18 N	5 02 E	23403 00
DARION	PPL	50 40 N	5 12 E	23407 01	DE AREND	PPL	51 08 N	3 10 E	23401 01
DARISDOMK SEE HOOG-DARISDOMK	PPL	51 18 N	4 59 E	23403 00	DE BAAN SEE OUDE BAAN	PPL	50 52 N	4 38 E	23406 00
D'ARSEISHOEVEN SEE HASSELSHOEVEN	PPL	51 18 N	5 02 E	23403 00	DE BAAS	PPL	51 09 N	4 02 E	23402 01
DAS MOHE VENN SEE HAUTES FAGNES	MOOR	50 30 N	6 05 E	23400 00	DE BANK	PPL	51 11 N	4 14 E	23402 03
DASSETT	PPL	50 47 N	4 01 E	23402 01	DE BARREEL	PPL	51 12 N	2 54 E	23401 01
DASSENAARDE	PPL	51 01 N	5 02 E	23406 03	DEBBAUTSHOEK SEE DEBBOUTSHOEK	PPL	51 11 N	3 47 E	23402 00
DASSENAARDE SEE DASSENAARDE	PPL	51 01 N	5 02 E	23406 00	DEBBOUTSHOEK	PPL	51 11 N	3 47 E	23402 03
DAUBLAIN	PPL	50 34 N	4 14 E	23405 03	DE BEEK SEE HELLEGATBEEK	STM	51 08 N	4 37 E	23403 00
DAUCHOT	FRM	50 36 N	3 55 E	23405 03	DE BEER	PPL	51 15 N	4 16 E	23402 03
DAUMERIE, FERME	FRM	50 38 N	3 48 E	23405 03	DE BEINDEKENS	PPL	51 08 N	5 00 E	23403 01
DAUMONT	PPL	50 20 N	4 47 E	23402 03	DE BEIS	PPL	50 49 N	5 30 E	23404 01
DAUPHIN SEE LE DAUPHIN	PPL	50 33 N	4 16 E	23405 00	DE BEK	PPL	51 04 N	5 43 E	23404 01
DAUSOUSPENNE SEE DANSONSPENNE	PPL	50 17 N	4 13 E	23405 00	DE BERG	PPL	51 06 N	5 38 E	23404 01
DAUSERMONT, FERME	FRM	50 44 N	3 47 E	23405 03	DE BEUNT	PPL	51 06 N	4 30 E	23403 01
DAUSSOIS	ADMD	50 13 N	4 27 E	23408 02	DE BEVAARDHOEF SEE				
DAUSSOIS	PPL	50 13 N	4 27 E	23408 01	DE BEVAARDHOEVE	FRM	51 13 N	4 38 E	23403 00
DAUSSOULX	ADMD	50 31 N	4 52 E	23408 02	DE BEVAARDHOEVE	FRM	51 13 N	4 38 E	23403 03
DAUSSOULX	PPL	50 31 N	4 52 E	23408 01	DE BIEST SEE BIEST	PPL	50 54 N	3 30 E	23402 00
DAUMSTRAAT	PPL	51 06 N	4 03 E	23402 03	DE BIJKHOEVE SEE BIJKHOEVE	FRM	51 14 N	4 30 E	23403 00
					DE BIJL	PPL	51 13 N	4 15 E	23402 03
DAVE	ADMD	50 25 N	4 52 E	23408 02	DE BIST	PPL	51 01 N	4 23 E	23403 01
DAVE	PPL	50 25 N	4 53 E	23408 01	DE BIST	PPL	51 10 N	4 40 E	23403 01
DAVE, BOIS DE	FRST	50 24 N	4 54 E	23408 01	DE BIST	PPL	51 12 N	4 36 E	23403 01
DAVE, FORT DE	FT	50 25 N	4 54 E	23408 01	DE BIST SEE BIST	CHAT	51 09 N	4 36 E	23403 00
DAVERDISSE	ADMD	50 01 N	5 07 E	23409 02	DE BISTHOF SEE BIESTHOEVE	FRM	51 09 N	4 30 E	23403 00
DAVERDISSE	PPL	50 01 N	5 07 E	23409 01					
DAVERDISSE, ROIS DE	FRST	50 00 N	5 07 E	23409 01	DE BLANKAART SEE BLANKAART	PPL	51 04 N	4 10 E	23402 00
DAVILIA SEE DAVILIA	PPL	49 44 N	5 16 E	23409 00	DE BLANKAART SEE BLANKAART	LK	50 59 N	2 51 E	23401 00
DAVILIA	PPL	49 44 N	5 16 E	23409 03	DE BLAUWE TOREN	CHAT	51 12 N	3 09 E	23401 01
DE AA SEE AA	STM	51 12 N	4 45 E	23403 00	DE BLEEKHOF SEE BLEEKHOF	FRM	51 14 N	4 36 E	23403 00
					DE BLEUKEN	PPL	51 17 N	4 55 E	23403 01
DE AA SEE AA	STM	51 35 N	4 46 E	23400 00	DE BLOEMSCHE HOEVEN SEE BLOEMSCHE HOEVEN	PPL	51 00 N	4 48 E	23406 00

APPROVED FOR RELEASE: 2007/02/09: CIA-RDP01-00707R000100130007-7

DE BOGAARD	MRS	51 25 N	5 04 E	23403 01	DE DONCK SEE DE DONK	PPL	51 27 N	4 27 E	23403 00
DE BOGAART SEE DE BOGAARD	MRS	51 25 N	5 04 E	23403 00	DE DONCK SEE DE DONK	FRM	51 00 N	4 33 E	23406 00
DE BOLKERHOEF SEE BOLKERHOEVE	FRM	51 12 N	4 37 E	23403 00	DE DONDRSLAGSCHE HEIDE SEE				
DE BORDEAUX SEE BORDEAUX, FERME DE	FRM	50 38 N	4 31 E	23406 00	DONDRSLAGSE HEIDE	PPL	51 03 N	5 26 E	23404 00
DE BORCGRAVE VIJVERS	PNS	50 57 N	5 23 E	23404 01	DE DONK	PPL	50 58 N	4 36 E	23406 01
					DE DONK	PPL	51 00 N	4 53 E	23406 03
DE BOSCHBECK SEE BOSBECK	STM	51 12 N	4 48 E	23403 00					
DE BOUNT SEE DE BEUNT	PPL	51 06 N	4 30 E	23403 00	DE DONK	PPL	51 17 N	4 27 E	23403 01
DE BOURGOGNE SEE BOURGOGNE	PPL	51 09 N	3 01 E	23401 00	DE DONK	PPL	51 24 N	4 38 E	23403 01
DE BOURGOGNE KANAAL	CNLN	51 09 N	3 00 E	23401 01	DE DONK	PPL	51 27 N	4 27 E	23403 01
DE BRABANDER	PPL	51 20 N	3 20 E	23401 01	DE DONK	FRM	51 00 N	4 33 E	23406 03
					DE DRAAIBOOM	PPL	51 13 N	4 41 E	23403 01
DE BRAND	PPL	51 08 N	5 42 E	23404 01					
DE BRAND SEE IN DE BRAND	FRST	51 07 N	5 20 E	23404 00	DE DREEF SEE DREEF	PPL	51 30 N	4 47 E	23403 00
DE BROEKAGIE	PPL	51 02 N	2 54 E	23401 01	DE DRIE GOEN	FRM	50 50 N	2 47 E	23401 01
DE BROEKEN	PPL	50 43 N	2 48 E	23401 01	DE DRIE LINDEN	PPL	50 53 N	4 26 E	23406 01
DE BROEKEN	PPL	51 04 N	5 44 E	23404 01	DE DRIES SEE DEN DRIES	PPL	51 02 N	3 46 E	23402 00
					DE DUIVE KEETHOF SEE DUIVENKEET	FRM	51 11 N	4 14 E	23402 00
DE BRUG	PPL	50 59 N	4 29 E	23406 03					
DE BRULOOS	PPL	50 47 N	2 47 E	23401 01	DE DURME SEE DURME	STM	51 06 N	4 11 E	23402 00
DE BRULTJENS	PPL	51 08 N	5 12 E	23403 01	DE DYLE SEE DIJLE	STM	51 04 N	4 25 E	23400 00
DE BRULTJES SEE DE BRULTJENS	PPL	51 08 N	5 12 E	23403 00	DE EERSELS	PPL	51 00 N	5 14 E	23406 01
DEBUCQ, FONTAINE	SPNG	50 27 N	4 58 E	23408 01	DE EIK	FRM	50 44 N	4 10 E	23406 01
					DE ELSEN	CHAT	50 59 N	4 49 E	23406 01
DE BUITEN HEIDE SEE BUITENHEIDE	MRS	51 17 N	5 27 E	23404 00					
DE BULLEN GESTEL SEE BULLEN GESTEL	PPL	51 04 N	5 31 E	23404 00	DEERLIJK	ADMD	50 51 N	3 21 E	23401 02
DE BYCKHOEF SEE BIJKHOEVE	FRM	51 14 N	4 30 E	23403 00	DEERLIJK	PPL	50 51 N	3 21 E	23401 01
DE BYL SEE DE BIJL	PPL	51 13 N	4 15 E	23402 00	DEERLYCK SEE DEERLIJK	ADMD	50 51 N	3 21 E	23401 00
DE CAPPELLE MEYDEN SEE					DEERLYCK SEE DEERLIJK	PPL	50 51 N	3 21 E	23401 00
KAPELLEWEIDEN	PPL	51 07 N	2 51 E	23401 01	DEEBEELCK SEE DEEBEELCK	STM	50 55 N	3 18 E	23401 00
DE COLLINTE	FRST	51 00 N	4 24 E	23406 01					
DECOSTER	FRM	50 47 N	4 37 E	23406 01	DEFFES, BOIS DES	FRST	50 13 N	5 15 E	23409 01
DE DAAD	PPL	51 19 N	4 43 E	23403 01	DE FLES	PPI	51 00 N	3 21 E	23401 01
DE DALE	PPL	51 08 N	3 14 E	23401 01	DE FLESCH SEE DE FLES	PPL	51 00 N	3 21 E	23401 00
DE DENDER SEE DENDER	STM	51 02 N	4 06 E	23400 00	DEFLYÈRE	PPL	50 43 N	3 36 E	23405 01
					DEFOY, BOIS DU SEE FOY, BOIS DE	FRST	49 53 N	5 05 E	23409 00
DE DENEN	FRM	51 06 N	3 52 E	23402 01					
DEDOBBELEEN	FRM	50 46 N	4 23 E	23406 03	DEFTINGE	ADMD	50 47 N	3 50 E	23402 02
DE DOMMEL SEE DOMMEL	STM	51 39 N	5 21 E	23400 00	DEFTINGE	PPL	50 47 N	3 50 E	23402 01
DE DONCK SEE DE DONK	PPL	50 58 N	4 36 E	23406 00	DE GAUWENSTEENBEEK	DTCH	51 13 N	4 06 E	23402 03
DE DONCK SEE DE DONK	PPL	51 00 N	4 53 E	23406 00	DE GEERTBLADEREN	PPL	51 26 N	5 04 E	23403 01
					DE GENTSE VAART	DTCH	51 12 N	4 02 E	23402 01
DE DONCK SEE DE DONK	PPL	51 17 N	4 27 E	23403 00					
					DE GETE SEE GETE	STM	50 57 N	5 07 E	23400 00

APPROVED FOR RELEASE: 2007/02/09: CIA-RDP01-00707R000100130007-7

DE GEUL SEE GUEULE	STM	50 54 N	5 43 E	23400 00	DE HEES	PPL	51 13 N	5 18 E	23404 01
DE GORTEN	FRST	51 11 N	5 23 E	23404 01	DE HEES BOSSCHEN SEE				
DE GOMONT SEE GOMONT	RUIN	50 40 N	4 23 E	23406 00	DE HEES BOSSSEN	FRST	51 23 N	4 44 E	23403 00
DE GRAES RUISSEAU SEE GRAES	STM	50 54 N	5 08 E	23406 00	DE HEES BOSSSEN	FRST	51 23 N	4 44 E	23403 01
DE GRASPOLDER	PLDR	51 11 N	4 20 E	23403 01	DE HEGGE SEE HEGGE	PPL	51 26 N	5 02 E	23403 00
					DE HEI	PPL	51 04 N	4 51 E	23403 03
DE GROENE DELLE SEE GROENE DELLE	PPL	50 59 N	5 14 E	23404 00	DE HEI AAN DE KATTEVENNE SEE				
DE GROOTE BARRIER SEE					KATTEVENNE HEI	FRST	50 58 N	5 32 E	23404 00
DE GROTE BARREEL	PPL	51 14 N	5 23 E	23404 00	DE HEIDE	PPL	51 03 N	4 16 E	23403 03
DE GROOTE GETE SEE GROTE GETE	STM	50 52 N	5 06 E	23406 00	DE HEIDE	PPL	51 11 N	3 48 E	23402 01
DE GROOTE HEIDE SEE GROTE HEIDE	HTH	51 05 N	5 24 E	23404 00	DE HEIDE	PPL	50 55 N	4 17 E	23406 01
DE GROOTE HOEVEN SEE					DE HEIDEHOEF SEE DE HEIDEHOEVE	FRM	51 15 N	4 39 E	23403 00
DE GROTE HOEVEN	FRM	51 10 N	4 33 E	23403 00					
DE GROOTE KREEK SEE					DE HEIDEHOEVE	FRM	51 15 N	4 39 E	23403 03
DE GROTE KREEK	PND	51 13 N	3 56 E	23402 00	DE HEIDSIE	PPL	51 19 N	4 40 E	23403 01
DE GROOTE KWINTE SEE					DE HEK	PPL	50 48 N	5 01 E	23406 01
DE GROTE KWINTE	FRM	51 05 N	2 39 E	23401 00	DE HEL	PPL	50 46 N	2 53 E	23401 01
DE GROOTE NETE SEE GROTE NETE	STM	51 07 N	4 34 E	23403 00	DE HEL	PPL	50 58 N	5 14 E	23404 03
DE GROTE BARREEL	PPL	51 14 N	5 23 E	23404 01					
DE GROTE HEIDE	HTH	51 02 N	5 32 E	23404 01	DE HEL	PPL	51 03 N	4 39 E	23403 01
					DE HEL	FRM	51 10 N	4 32 E	23403 01
DE GROTE HOEVEN	FRM	51 10 N	4 33 E	23403 01	DE HELLEHOEF SEE HOLLEHOEVE	FRM	51 08 N	4 40 E	23403 00
DE GROTE KREEK	PND	51 13 N	3 56 E	23402 01	DE HEMEL SEE DEN HEMEL	FRM	51 07 N	4 40 E	23403 00
DE GROTE KWINTE	FRM	51 05 N	2 39 E	23401 01	DE HERK SEE HERK	STM	50 58 N	5 07 E	23404 00
DE GROTE MADELEINE SEE									
GROTE MADELEINE	FRM	51 15 N	3 06 E	23401 00	DE HOEK SEE DEN HOEK	PPL	50 46 N	3 50 E	23402 00
DE GROTE STOVE SEE GROTE STOVE	FRM	51 15 N	3 08 E	23401 00	DE HOEK SEE DEN HOEK	PPL	50 47 N	4 10 E	23406 00
					DE HOEK SEE HEIHOEK	PPL	51 07 N	5 26 E	23404 00
DE GUILLE	PND	51 06 N	4 10 E	23402 01	DE HOESTEN	PPL	51 07 N	3 13 E	23401 01
DE HAAN	PPL	51 00 N	4 15 E	23406 01	DE HOEVE SEE HOEVE	PPL	50 50 N	4 15 E	23406 00
DE HAAN	PPL	51 16 N	3 02 E	23401 01					
DE HAGAARD SEE HAGAARD	PPL	50 45 N	4 31 E	23406 00	DE HOEVE	PPL	51 02 N	4 57 E	23406 01
DE HAGEDOORN SEE DE HAGEDOORN	PPL	50 46 N	5 11 E	23404 00	DE HOEVEN	PPL	51 04 N	5 41 E	23404 01
					DE HOEVEN	PPL	51 19 N	4 54 E	23403 01
DE HAGENDOREN	PPL	50 46 N	5 11 E	23404 01	DE HOGHE MOERE SEE HOGHE MOERE	PPL	51 13 N	3 09 E	23401 00
DE HALVE ROEIEN SEE					DE HONDERD	PPL	51 01 N	4 48 E	23406 03
DE HALVE ROEIEN	HRSH	51 16 N	5 09 E	23403 00					
DE HALVE ROEIEN	HRSH	51 16 N	5 09 E	23403 01	DE HOOGE MOERE SEE HOGHE MOERE	PPL	51 13 N	3 09 E	23401 00
DE HAND	PPL	51 06 N	4 51 E	23403 01	DE HORRUES SEE HORRUES	FRM	50 35 N	4 13 E	23405 00
DE HECK SEE DE HEK	PPL	50 48 N	5 01 E	23406 00	DE HORS SEE HORST	PPL	51 16 N	4 29 E	23403 00
					DE HORST SEE HORST	PPL	51 16 N	4 29 E	23403 00
DE HEELESCHLOOP SEE HEERLESE LOOP	STM	51 29 N	4 46 E	23403 00	DE HOUW SEE DEN HOUW	PPL	51 03 N	5 39 E	23404 00
DE HEES	PPL	51 11 N	5 33 E	23404 01					
					DE HOUW	PPL	51 18 N	5 10 E	23403 01

APPROVED FOR RELEASE: 2007/02/09: CIA-RDP01-00707R000100130007-7

DE HOVEN SEE IN DE HOVEN	PPL	50 56 N	5 35 E	23404 00	DE KEIJORUM SEE DE KEIJORUM	PPL	51 09 N	3 07 E	23401 06
DE HUIJKENS	PPL	51 18 N	5 06 E	23403 01	DE KEMPEN	PPL	51 13 N	5 35 E	23404 01
DE HULST	PPL	50 57 N	4 58 E	23406 01	DE KEMPEN SEE KEMPENLAND	RGN	51 10 N	5 20 E	23400 00
DE HULST	PPL	51 07 N	4 32 E	23403 01	DE KEUTEL	FRM	50 59 N	3 47 E	23402 03
DE HUTSPOTHOEF SEE					DE KIPPEN	PPL	51 09 N	5 28 E	23404 01
DE HUTSPOTHOEVE	FRM	51 07 N	4 34 E	23403 00					
					DE KLAMPEN	PPL	51 16 N	5 10 E	23403 01
DE HUTSPOTHOEVE	FRM	51 07 N	4 34 E	23403 03	DE KLAMPENS SEE DE KLAMPEN	PPL	51 16 N	5 10 E	23403 00
DE HUTTE	PPL	51 02 N	5 28 E	23404 01	DE KLEIE SEE KLEIE, HOF TER	FRM	50 48 N	3 57 E	23402 00
DEIDENBERG	PPL	50 21 N	6 08 E	23407 01	DE KLEINE BARREEL	PPL	51 16 N	4 28 E	23403 01
DEIFFELT	PPL	50 12 N	6 01 E	23409 01	DE KLEINEBEEK SEE KLEINEBEEK	STM	51 13 N	4 35 E	23403 00
DEIGNE	PPL	50 30 N	5 44 E	23407 01					
					DE KLEINE BOSSEN	FRST	51 10 N	5 32 E	23404 01
DE IJPERLEE SEE IEPERLEE	STM	50 59 N	2 49 E	23401 00	DE KLEINE GETE SEE KLEINE GETE	STM	50 52 N	5 06 E	23400 00
DE IJSCH SEE IJSE	STM	50 49 N	4 38 E	23406 00	DE KLEINE HOOFDGRACHT SEE				
DE IJZER SEE IJZER	STM	51 09 N	2 43 E	23400 00	KLEINE HOOFDGRACHT	STM	51 09 N	5 10 E	23403 00
DEINZE	ADMD	50 59 N	3 31 E	23402 02	DE KLEINE NETE SEE KLEINE NETE	STM	51 08 N	4 34 E	23403 00
DEINZE	PPL	50 59 N	3 32 E	23402 01	DE KLIJPE	PPL	50 45 N	3 33 E	23402 01
DE JACOBINNESSEN	FRM	51 14 N	2 59 E	23401 01	DE KLIJTE	PPL	50 48 N	2 48 E	23401 01
DE JACOBYNESSEN SEE					DE KLINGE	ADMD	51 15 N	4 06 E	23402 02
DE JACOBINNESSEN	FRM	51 14 N	2 59 E	23401 00	DE KLINGE	PPL	51 15 N	4 06 E	23402 01
DE JEKER SEE GGER	STM	50 51 N	5 32 E	23400 00	DE KLUIS	PPL	50 56 N	5 12 E	23404 01
DE KAPELLE WEIDEN SEE					DE KLUIS	PPL	51 15 N	4 34 E	23403 01
KAPELLEWEIDEN	PPL	51 07 N	2 51 E	23401 00					
DE KAPPELHOEK SEE KAPPELHOEK	PPL	51 01 N	2 51 E	23401 00					
					DE KLUIS SEE KLUISHOEVE	FRM	50 56 N	5 03 E	23404 00
DE KASTEELTJES	PPL	51 22 N	4 55 E	23403 01	DE KLUIS	FRM	50 58 N	4 48 E	23406 03
DE KAT	PPL	50 51 N	3 16 E	23401 01	DE KLUISHOEVE	FRM	51 00 N	4 47 E	23406 01
DE KAT	PPL	51 06 N	3 56 E	23402 03	DE KLYPE SEE DE KLIJPE	PPL	50 45 N	3 33 E	23402 00
DE KAT	PPL	51 07 N	4 57 E	23403 01	DE KNIP	PPL	51 02 N	4 24 E	23403 03
DE KAT SEE DE KATTE	PPL	51 12 N	3 47 E	23402 00					
					DE KNOK	PPL	51 06 N	3 13 E	23401 03
DE KATTE SEE DE KAT	PPL	51 06 N	3 56 E	23402 00	DE KOEPUTTEN SEE KOEPUTTEN	PPL	51 15 N	4 35 E	23403 00
DE KATTE	PPL	51 12 N	3 47 E	23402 01	DE KOLONIE SEE DE KOLONIEN	PPL	51 15 N	5 23 E	23404 00
DE KAUNENBERG SEE					DE KOLONIEN	PPL	51 15 N	5 23 E	23404 03
KAUNENBERGHOEVE	FRM	51 17 N	4 36 E	23403 00	DE KOOPEN	NRSH	51 23 N	5 05 E	23403 01
DE KAUNENBERGHOF SEE									
KAUNENBERGHOEVE	FRM	51 17 N	4 36 E	23403 00	DE KORTEWILDE SEE KORTEWILDE	PPL	51 03 N	2 56 E	23401 00
DEKEBUSCH, ETANG DE SEE					DE KOUDE SCHUUR	FRM	51 08 N	2 48 E	23401 03
DIKKEBUS, VIJVER VAN	PND	50 49 N	2 50 E	23401 00	DE KOUTER SEE KOUTER	PPL	51 10 N	3 06 E	23401 00
					DEKPRIEM	PPL	51 09 N	4 06 E	23402 03
					DE KRAYENBOSCHHOF SEE				
DE KEET	PPL	51 14 N	4 14 E	23402 03	KRAYENBOSCHHOF	PPL	51 05 N	5 46 E	23404 00
DE KEETEN SEE KETEN	PPL	51 03 N	4 14 E	23403 00					
DE KEIJORUM	PPL	51 09 N	3 07 E	23401 01	DE KROON	PPL	51 12 N	3 23 E	23401 01
					DE KWAKKEL	PPL	51 11 N	4 04 E	23402 01

APPROVED FOR RELEASE: 2007/02/09: CIA-RDP01-00707R000100130007-7

DE KWIKAARD SEE KWIKAART	PPL	51 17 N	4 36 E	23403 00	DE MARK SEE MARK	STM	50 44 N	3 51 E	23400 00
DE LAAK SEE LAAK	STM	50 59 N	4 40 E	23406 00	DE MARK SEE MARK	STM	51 37 N	4 30 E	23400 00
DE LAAK SEE LAAK	STM	51 11 N	4 40 E	23403 00	DE MAROLLE SEE MAROLLE	PPL	50 56 N	3 32 E	23402 00
DE LANGE ELS SEE LANGE ELST	PPL	51 16 N	5 30 E	23404 00	DE MARYNE VENNEN SEE MARIJNEVENNEN	PPL	51 25 N	4 30 E	23403 00
DELBART	PPL	50 41 N	3 34 E	23405 01	DE MATEN	PPL	50 57 N	5 26 E	23404 01
DE LEEGEHAER SEE DE LEGEHAAR	PPL	51 16 N	4 35 E	23403 00	DE MAUW	FRM	51 06 N	3 06 E	23401 01
DE LEEUW	PPL	51 08 N	3 09 E	23401 01	DE MEER SEE DEN MEER	PPL	50 44 N	5 07 E	23404 00
DE LEGEHAAR	PPL	51 16 N	4 35 E	23403 01	DE MEER SEE MEER	PPL	50 47 N	4 49 E	23406 00
DE LEI SEE MIERDSE LEI VEN	MRSR	51 24 N	5 05 E	23403 00	DE MEER SEE MEER	PPL	50 47 N	4 59 E	23406 00
DE LEIE SEE LEIE	STM	51 03 N	3 43 E	23400 00	DE MEEREN SEE DE MEREN	PPL	51 01 N	4 46 E	23406 00
DE LEUKEN	PPL	51 14 N	5 21 E	23404 01	DE MEEREN SEE DE MEREN	PPL	51 20 N	4 53 E	23403 00
DE LIEVE DOCHTER	PPL	50 54 N	3 29 E	23402 01	DE MEIBOOM	PPL	51 17 N	3 09 E	23401 01
DE LINDE	FRM	51 10 N	4 27 E	23403 03	DE MEIR	PPL	51 20 N	4 47 E	23403 01
DE LINDEMAN	PPL	51 03 N	5 20 E	23404 01	DEMER	PPL	51 02 N	4 53 E	23403 03
DE LINIE	DTCH	51 14 N	4 04 E	23402 01	DEMER	STM	50 58 N	4 42 E	23400 01
DE LINT	PPL	51 19 N	5 01 E	23403 01	DEMERBROEK	PPL	50 58 N	5 14 E	23404 03
DE LIST SEE TER LIST	CHAT	51 16 N	4 28 E	23403 00	DE MEREN	PPL	51 01 N	4 46 E	23406 01
DELLE	PPL	50 55 N	4 38 E	23406 01	DE MEREN	PPL	51 20 N	4 53 E	23403 01
DE LO	PPL	50 54 N	4 27 E	23406 01	DE MERKT	PPL	51 02 N	4 36 E	23403 03
DE LOMMELAAR SEE DEN LOMMELAAR	PPL	51 17 N	5 07 E	23403 00	DE MEUVINK	PPL	51 20 N	3 19 E	23401 01
DE LOO SEE DE LO	PPL	50 54 N	4 27 E	23406 00	DE MEYBOOM SEE DE MEIBOOM	PPL	51 17 N	3 09 E	23401 00
DELPRÉ	PPL	50 41 N	3 28 E	23405 01	DE MIDDELHORST	PPL	51 08 N	5 42 E	23404 01
D'ELST SEE ELST	PPL	51 04 N	4 03 E	23402 00	DENINCHE	PPL	50 26 N	4 43 E	23408 03
DELTEBRE	FRM	50 41 N	3 47 E	23405 03	DEMEL RIVER SEE DOMMEL	STM	51 39 N	5 21 E	23400 00
DELVAL	PPL	50 33 N	4 10 E	23405 01	DE MOEDER	FRM	51 07 N	4 29 E	23403 03
DELVAL	FRM	50 40 N	3 38 E	23405 03	DE MOER	FRST	51 09 N	3 34 E	23402 01
DELVAL	STM	50 25 N	3 45 E	23405 01	DE MOEREN	ADMD	51 02 N	2 36 E	23401 02
DE L'WASTEZ SEE					DE MOEREN	PPL	51 03 N	2 36 E	23401 01
WASTEZ FERME L'	FRM	50 37 N	4 29 E	23406 00	DE MOEREN	MRSR	51 05 N	4 19 E	23403 01
DE HAAS SEE HEUSE	STM	51 49 N	5 01 E	23400 00	DE MOEREN	MRSR	51 19 N	5 09 E	23403 01
DE HAAT	PPL	51 13 N	3 45 E	23402 01					
DE HAAT	PPL	51 15 N	5 11 E	23403 01	DE MOSCH VINNE SEE DE MOSVINNE	PPL	51 02 N	4 56 E	23406 00
DE HALEE SEE HALELEI	DTCH	51 14 N	3 17 E	23401 00	DE MOST	PPL	51 10 N	5 15 E	23403 01
DE HAETEN SEE DE MATEN	PPL	50 57 N	5 26 E	23404 00	DE MOSVINNE	PPL	51 02 N	4 56 E	23406 01
DE MANDEL SEE MANDEL	STM	50 56 N	3 25 E	23401 00	DE MOT SEE MOT	PPL	50 57 N	4 26 E	23406 00
DE MARIJNE SEE MARIJNEVENNEN	PPL	51 25 N	4 30 E	23403 00	DE MOT	PPL	50 59 N	4 52 E	23406 03
DE MARIJNE VENNEN SEE									
MARIJNEVENNEN	PPL	51 28 N	4 30 E	23403 00	DEMOT	CHAT	51 01 N	4 23 E	23403 03

APPROVED FOR RELEASE: 2007/02/09: CIA-RDP01-00707R000100130007-7

DE MOTTE SEE DE MOT	PPL	50 59 N	4 52 E	23406 00	DENDERDREVE SEE DENDERDREEF	PPL	51 12 N	3 47 E	23402 00
DE MOUWE SEE DE MAUW	FRM	51 06 N	3 06 E	23401 00	DENDERHAUTEM SEE DENDERHOUTEM	ADMD	50 52 N	4 00 E	23402 00
DE MUNKBOS SEE MUNKBOS+ HOF TE	FRM	50 54 N	3 46 E	23402 00	DENDERHAUTEM SEE DENDERHOUTEM	PPL	50 52 N	4 01 E	23402 00
DEN AAP	PPL	50 54 N	3 07 E	23401 01	DENDERHOUTEM	ADMD	50 52 N	4 00 E	23402 02
DE NACHIEGAAL	PPL	51 19 N	3 21 E	23401 01	DENDERHOUTEM	PPL	50 52 N	4 01 E	23402 01
DEN AEP SEE DEN AAP	PPL	50 54 N	3 07 E	23401 00	DENDERLEEUW	ADMD	50 53 N	4 04 E	23402 02
DEN AKKER SEE DE AKKER	PPL	51 12 N	3 50 E	23402 00	DENDERLEEUW	PPL	50 53 N	4 04 E	23402 01
DEN ANKER	CHAT	51 18 N	4 32 E	23403 03	DENDERMONDE	ADMD	51 02 N	4 05 E	23402 02
DEN BASTIAAN	PPL	51 12 N	4 36 E	23403 01	DENDERMONDE	PPL	51 02 N	4 07 E	23402 01
DEN BASTRAAN SEE DEN BASTIAAN	PPL	51 12 N	4 36 E	23403 00	DENDERMONDE+ ARRONDISSEMENT	ADMD	51 02 N	4 05 E	23402 02
DEN BAUW SEE DEN BOUW	PPL	51 00 N	4 14 E	23406 00	DENDERWINDEKE	ADMD	50 48 N	4 01 E	23402 02
DEN BELLEMOND	PPL	51 15 N	4 34 E	23403 03	DENDERWINDEKE	PPL	50 48 N	4 01 E	23402 01
DEN BERG	PPL	50 48 N	3 49 E	23402 01	DEN DOORN	PPL	51 09 N	4 12 E	23402 03
DEN BERG	PPL	50 58 N	4 29 E	23406 03	DEN DRAAIBOOMHOEF SEE				
DEN BERG	PPL	50 59 N	4 24 E	23406 03	DRAAIBOOMHOEVE	FRM	51 13 N	4 30 E	23403 00
DEN BERG	PPL	50 59 N	4 33 E	23406 03	DENDRE SEE DENDER	STM	51 02 N	4 06 E	23400 00
DEN BERG SEE BERG	PPL	51 00 N	4 20 E	23406 00	DEN DRIES	PPL	50 58 N	4 27 E	23406 01
DEN BERG	PPL	51 10 N	4 20 E	23403 01	DEN DRIES	PPL	51 02 N	3 46 E	23402 03
DEN BIESOUCHT SEE DEN BIESOUCHTHOF	FRM	50 57 N	4 18 E	23406 00	DEN DRIES SEE DRIES	PPL	51 04 N	4 40 E	23403 00
DEN BIESOUCHTHOF	FRM	50 57 N	4 18 E	23406 03	DEN DUIJNE SEE DUIJNE	PPL	51 01 N	3 27 E	23402 00
DEN BOECHT	PPL	50 46 N	4 21 E	23406 03	DEN DUIVEL	PPL	50 51 N	4 44 E	23406 01
DEN BOGAART SEE DE BOGAARD	MRSH	51 25 N	5 04 E	23403 00	DENÉE	ADMD	50 19 N	4 44 E	23408 02
DEN BOSKANT SEE DEN BOSKANT	FRST	51 09 N	3 34 E	23402 00	DENÉE	PPL	50 19 N	4 45 E	23408 01
DEN BOSKANT	FRST	51 09 N	3 34 E	23402 01	DEN EEL SEE EEL	PPL	51 23 N	5 01 E	23403 00
DEN BOUW	PPL	51 00 N	4 14 E	23406 03	DEN EENENBOOM SEE ENENBOOM	PPL	50 52 N	4 26 E	23406 00
DEN BRAND	PPL	51 16 N	5 07 E	23403 01	DEN ENENBOOM SEE ENENBOOM	PPL	50 52 N	4 26 E	23406 00
DEN BRANDT	CHAT	51 11 N	4 25 E	23403 01	DEN ENGELSCHEHOEK SEE				
DEN DAAL	PPL	50 44 N	4 09 E	23406 01	DEN ENGELSEN HOEK	PPL	51 05 N	4 19 E	23403 00
DEN DAAL	PPL	50 46 N	4 06 E	23406 03	DEN ENGELSEN HOEK	PPL	51 05 N	4 19 E	23403 03
DEN DAAL	PPL	50 46 N	5 13 E	23404 01	DE NERINGEN	PPL	51 00 N	3 25 E	23401 01
DEN DAEL SEE DEN DAAL	PPL	50 46 N	5 13 E	23404 00	DE NETE SEE NETE	STM	51 04 N	4 25 E	23403 00
DEN DAELE SEE DE DALE	PPL	51 08 N	3 14 E	23401 00	DEN EUSTER	PPL	51 06 N	4 34 E	23403 01
DEN DAM	FRM	51 10 N	3 35 E	23402 01	DEN HAAN SEE DE HAAN	PPL	51 16 N	3 02 E	23401 00
DENDER (FLEMISH) DENDRE (FRENCH)	STM	51 02 N	4 06 E	23400 01	DEN HAGAERD SEE HAGAARD	PPL	50 45 N	4 31 E	23406 00
DENDERBELLE	ADMD	51 00 N	4 04 E	23402 02	DEN HAUM	PPL	50 56 N	3 45 E	23402 01
DENDERBELLE	PPL	51 00 N	4 05 E	23402 01	DEN HEESDIJK	PPL	51 26 N	5 02 E	23403 01
DENDERDREEF	PPL	51 12 N	3 47 E	23402 01	DEN HEIKANT	PPL	51 20 N	5 05 E	23403 01
					DEN HELDER	MRSH	51 26 N	4 32 E	23400 01

APPROVED FOR RELEASE: 2007/02/09: CIA-RDP01-00707R000100130007-7

DEN HEHEL		FRM	51 09 N	4 40 E	23403 03	DEN MELKADER SEE MELKADER	STM	51 16 N	4 18 E	23402 00
DEN HERKKANT SEE HERKKANT		FRM	50 56 N	5 12 E	23404 00	DEN MOLENBERG	PPL	51 15 N	4 54 E	23403 01
DEN HERKKANT SEE HERKKANT		FRM	50 56 N	5 12 E	23404 00	DEN NACHTEGAEL SEE NACHTEGAAL	FRM	50 43 N	4 02 E	23406 00
DEN HEUVEL		PPL	50 58 N	4 20 E	23406 01	DENNEWINKEL	PPL	50 56 N	4 58 E	23406 01
DEN HEUVEL		PPL	50 58 N	4 22 E	23406 03	DEN OEVER	PPL	51 07 N	4 24 E	23403 03
DEN HEUVEL		PPL	51 01 N	4 11 E	23402 01	DEN OEVER	SHOL	51 08 N	2 40 E	23401 01
DEN HEUVEL		PPL	51 27 N	4 28 E	23403 01	DE NOL	HRSH	51 25 N	4 27 E	23403 01
DEN HINDEPLAS SEE HINDEPLAS		DTCH	51 08 N	3 44 E	23402 00	DE NONNENHEIDE SEE NONNENHEIDE	FRM	51 23 N	5 04 E	23403 00
DEN HOEK		PPL	50 44 N	4 22 E	23406 01	DEN OTTER	PPL	51 16 N	4 38 E	23403 01
DEN HOEK		PPL	50 46 N	3 50 E	23402 03	DEN PAUM SEE DE PAUM	PPL	50 55 N	3 19 E	23401 00
DEN HOEK		PPL	50 47 N	4 10 E	23406 03	DEN PLAS	PPL	50 54 N	3 07 E	23401 01
DEN HOEK		PPL	50 50 N	3 52 E	23402 03	DEN PLAT WEIER	PPL	50 56 N	5 26 E	23404 03
DEN HOEK		PPL	51 00 N	4 51 E	23406 01	DEN POPULIER	PPL	51 03 N	2 58 E	23401 01
DEN HOEK		PPL	51 03 N	4 47 E	23403 03	DEN RECHTENKANT	PPL	51 15 N	5 09 E	23403 03
DEN HOEK		PPL	51 13 N	4 50 E	23403 03	DEN RIJTRACHT	CNLN	50 47 N	3 30 E	23401 01
DEN HOEK		PPL	51 14 N	4 50 E	23403 01	DENTERGEM	ADMD	50 58 N	3 24 E	23401 02
DEN HOEK		PPL	51 15 N	4 53 E	23403 03	DENTERGEM	PPL	50 58 N	3 25 E	23401 01
DEN HOEK		PPL	51 17 N	4 13 E	23403 01	DENTERGHEM SEE DENTERGEM	ADMD	50 58 N	3 24 E	23401 00
DEN HOEK		PPL	51 17 N	4 27 E	23403 01	DENTERGHEM SEE DENTERGEM	PPL	50 58 N	3 25 E	23401 00
DEN HOOIE		PPL	51 08 N	3 18 E	23401 03	DEN TEUT	PPL	51 00 N	5 24 E	23404 01
DEN HOORN		PPL	51 09 N	3 23 E	23401 01	DEN TOP SEE TEN TOP	PPL	50 47 N	4 14 E	23406 00
DEN HOORN		PPL	51 15 N	3 23 E	23401 01	DEN TOREN	FRM	50 54 N	4 15 E	23406 03
DEN HOORNE SEE DEN HOORN		PPL	51 09 N	3 23 E	23401 00	DEN TOREN	FRM	51 00 N	5 00 E	23406 01
DEN HOUT		PPL	50 59 N	4 37 E	23406 01	DE NUCHTEN	PPL	50 48 N	3 56 E	23402 03
DEN HOUT		PPL	51 20 N	4 50 E	23403 01	DEN VEIND	PPL	51 07 N	4 58 E	23403 03
DEN HOUW		PPL	51 03 N	5 39 E	23404 01	DEN WALLEN SEE DE WALLEN	PPL	51 08 N	4 15 E	23402 00
DENHOYE SEE DEN HOOIE		PPL	51 08 N	3 18 E	23401 00	DENYS	FRM	50 40 N	4 00 E	23405 03
DEN HUKKER SEE DEN HUKKER		PPL	50 55 N	3 08 E	23401 00	DE OUDE BARREEL SEE OUDE BARREEL	PPL	51 15 N	4 27 E	23403 00
DEN HUKKER		PPL	50 55 N	3 08 E	23401 01	DE OUDE SPRINKHAAN SEE				
DEN HUL		PPL	50 45 N	3 38 E	23402 03	OUDE SPRINKHAAN	FRM	51 12 N	4 28 E	23403 00
DEN HUL		PPL	50 48 N	3 43 E	23402 03	DE PALING	PPL	50 57 N	3 26 E	23401 01
DEN HULST		PPL	51 00 N	4 51 E	23406 01	DE PANNE	ADMD	51 06 N	2 35 E	23401 02
DE NIEUWE KOOP		PPL	51 15 N	5 18 E	23404 01	DE PANNE	PPL	51 06 N	2 35 E	23401 01
DEN KIEVIT SEE KIEVITHOEVE		FRM	51 09 N	4 43 E	23403 00	DE PARRE	PPL	51 20 N	4 46 E	23403 03
DEN KOEKOEK		PPL	51 02 N	4 47 E	23403 03	DE PAUM	PPL	50 55 N	3 19 E	23401 01
DEN LEEUW		FRM	51 16 N	3 07 E	23401 01	DE PAUM	CNLN	51 04 N	3 44 E	23402 00
DEN LOMELAAR		PPL	51 17 N	5 07 E	23403 01	DE PEERDER LOOPER RUISSEAU SEE				
DEN MEER		PPL	50 44 N	5 07 E	23404 01	PEERDERLOOP	STM	51 10 N	5 26 E	23404 00

APPROVED FOR RELEASE: 2007/02/09: CIA-RDP01-00707R000100130007-7

DEPERTS BERG	HLL	50 19 M	6 11 E	23407 01	DE RIET BOSCH SEE DE RIETBOS	PPL	51 07 N	2 54 E	23401 00
DE PIELING SEE DE PIETING	PPL	51 12 M	4 32 E	23403 00	DE RIJDT SEE DE RIJT	STM	50 49 N	4 00 E	23402 00
DE PIETING	PPL	51 12 M	4 32 E	23403 03	DE RIJT	STM	50 49 N	4 00 E	23402 01
DE PINTÉ	AUMD	51 00 M	3 38 E	23402 02	DERIVATION, KANAAL DE SEE				
DE PINTÉ	PPL	51 00 M	3 39 E	23402 01	LEIE, AFLEIDINGSKANAAL VAN DE	CNLM	50 59 N	3 31 E	23400 00
					DERNIER PATARD	PPL	50 35 N	4 27 E	23406 01
DE PLAAT	PLDR	51 20 M	3 23 E	23401 01					
DE PLAATS	PPL	51 03 M	3 17 E	23401 01	DERNIER PRÉ	PPL	50 40 N	3 45 E	23405 01
DE PLAIN	PPL	51 02 M	5 04 E	23404 01	DE RODE MAAR	FRM	51 08 N	4 24 E	23403 03
DE PLANCK	PPL	50 45 M	5 51 E	23407 03	DE ROER SEE ROER	STM	51 12 N	5 59 E	23400 00
DE PLANK SEE DE PLANCK	PPL	50 45 M	5 51 E	23407 00	DE RODE MAAR SEE DE RODE MAAR	FRM	51 08 N	4 24 E	23403 00
					DE ROOS	PPL	50 53 N	4 46 E	23406 03
DE PLAS	PPL	51 00 N	4 16 E	23406 03					
DE PLEIN SEE LA PLAINE	PPL	50 49 M	4 42 E	23406 00	DE ROOSMEERSCHBEEK SEE				
DE PLEIN	PPL	50 53 M	4 48 E	23406 01	ROOSMEERSBEEK	STM	50 48 N	3 45 E	23402 00
DE PLEINE	PPL	51 09 N	3 09 E	23401 03	DE ROOTEN SEE DE ROTEN	PPL	51 01 N	5 22 E	23404 00
DE PLOEG	PPL	51 16 N	4 16 E	23402 03	DE ROSE SEE DE ROOS	PPL	50 53 N	4 46 E	23406 00
					DE ROSHAAG	PPL	51 09 N	5 28 E	23404 01
DE POEKEBECK SEE POEKEVEEK	STM	51 02 M	3 33 E	23400 00	DE ROSHAEG SEE DE ROSHAAG	PPL	51 09 N	5 28 E	23404 00
DE POLKA	PPL	50 47 M	2 50 E	23401 01					
DE POPULIEREN	PPL	50 43 M	5 05 E	23407 01	DE ROTEN	PPL	51 01 N	5 22 E	23404 01
DE PREEKBOOM	PPL	51 15 N	3 21 E	23401 01	DERREVOETHOEK SEE DERREVOETSHOEK	PPL	50 48 N	4 05 E	23406 00
DEPT	PPL	51 08 N	4 49 E	23403 01	DERREVOETSHOEK	PPL	50 48 N	4 05 E	23406 01
					DERREVOORT SEE DERREVOETSHOEK	PPL	50 48 N	4 05 E	23406 00
DE PUTSCHE MOER SEE PUTSE MOER	LK	51 23 N	4 26 E	23400 00	DERRIÈRE ARVILLE	PPL	50 03 N	5 18 E	23409 01
DE PUTTEN	PPL	51 01 M	4 47 E	23406 03					
DE RAAF	PPL	51 06 M	4 22 E	23403 03	DERRIÈRE CHAMPMONT	PPL	49 59 N	5 13 E	23409 03
DE RAAP	PPL	51 10 M	4 10 E	23402 01	DERRIÈRE CHAMPMONT SEE				
DERDE HAVENDOK	DKKB	51 16 N	4 24 E	23403 01	DERRIÈRE CHAMPMONT	PPL	49 59 N	5 13 E	23409 00
					DERRIÈRE FAYS, BOIS	FRST	50 02 N	5 04 E	23409 01
DE REIT	PPL	51 05 M	5 04 E	23404 01	DERRIÈRE HOUMONT	PPL	49 57 N	5 11 E	23409 01
DE REITERSCHANS	FRM	51 04 M	5 04 E	23404 03	DERRIÈRE LA HAYE SEE				
DEREN BUSCH	FRST	49 45 M	5 48 E	23409 01	DERRIÈRE LA HAYE	PPL	50 04 N	5 18 E	23409 00
DE RESTER HEIDE	PPL	51 07 M	5 23 E	23404 03					
DE REUKENS SEE HEIKEN	PPL	51 07 M	4 24 E	23403 00	DERRIÈRE LA HAYE	PPL	50 04 N	5 18 E	23409 03
					DERRIÈRE LE CHÈNE	PPL	50 18 N	5 41 E	23409 01
DEREUX, BOIS	FRST	50 14 N	4 35 E	23408 01	DERRIÈRE LES HAZELLES	PPL	49 39 N	5 42 E	23409 01
DE REYDT SEE DE REIT	PPL	51 05 M	5 06 E	23404 00	DERRIÈRE LES MARCHAIS	FRST	50 09 N	5 24 E	23409 01
DERGNEAU	AUMD	50 43 M	3 34 E	23405 02	DERRIÈRE LE THIER	PPL	50 21 N	5 45 E	23407 03
DERGNEAU	PPL	50 43 M	3 34 E	23405 01					
DER HAU	FRST	50 20 M	6 00 E	23407 01	DERRIÈRE-LE-THIERS SEE				
DE RIET	PPL	51 04 M	5 38 E	23404 03	DERRIÈRE-LE-THIER	PPL	50 21 N	5 45 E	23407 00
DE RIET	PPL	51 12 M	5 25 E	23404 01	DERRIÈRE SPA SEE DERRIÈRE SPAI	PPL	50 22 N	5 52 E	23407 00
DE RIETBOS	PPL	51 07 M	2 54 E	23401 01	DERRIÈRE SPAI	PPL	50 22 N	5 52 E	23407 01

DERRIÈRE WESTER	PPL	50 21 N	5 50 E	23407 01	DESSUS LE COINE	PPL	50 00 N	5 17 E	23409 03
DE RUITER	PPL	50 56 N	3 05 E	23401 01	DESSUS LES TANNIÈRES	FRST	50 22 N	5 59 E	23407 01
DE RUPEL SEE RUPEL	STM	51 07 N	4 19 E	23403 00	DE STAART	PPL	51 05 N	5 44 E	23404 01
DE RYDT RUISSEAU SEE DE RIJT	STM	50 49 N	4 00 E	23402 00	DE STEE	PPL	51 01 N	4 45 E	23406 03
DE SCHAMPS	FRM	50 41 N	4 17 E	23406 03	DE STEENBAKKERIJ	PPL	51 17 N	4 41 E	23403 01
DE SCHANS	FRM	51 01 N	5 04 E	23406 03	DE STEENHOEVEN	PPL	51 16 N	4 37 E	23403 01
DE SCHELDE SEE SCHELDE	STM	51 22 N	4 15 E	23400 00	DESTELBERG	PPL	50 51 N	3 56 E	23402 03
DE SCHOMMEN	PPL	51 08 N	5 11 E	23403 03	DESTELBERGEN	ADMD	51 04 N	3 47 E	23402 02
DE SCHOOTS HEIDE SEE SCHOOTSHEIDE	PPL	51 05 N	5 44 E	23404 00	DESTELBERGEN	PPL	51 03 N	3 48 E	23402 01
DE SCHOT	FRK	50 58 N	4 40 E	23406 01	DESTELDONCK SEE DESTELDONCK	ADMD	51 08 N	3 46 E	23402 00
DE SCHRANS	FRM	50 58 N	4 27 E	23406 03	DESTELDONCK SEE DESTELDONCK	PPL	51 07 N	3 47 E	23402 00
DE SCHRANS	FRM	51 11 N	4 30 E	23403 01	DESTELDONCK	ADMD	51 08 N	3 46 E	23402 02
DE SCHRANSHOEF SEE SCHRANSHOEVE	FRM	51 06 N	4 25 E	23403 00	DESTELDONCK	PPL	51 07 N	3 47 E	23402 01
DE SCHUDEBEURZE SEE SCHUDEBEURZE	PPL	51 09 N	2 46 E	23401 00	DESTELHEIDE	PPL	50 43 N	4 19 E	23406 01
DES CINQ EP NES SEE CINQ ÉPINES	FRM	50 37 N	4 09 E	23405 00	DE STEYNHOEVEN SEE DE STEENHOEVEN	PPL	51 16 N	4 37 E	23403 00
DE SEULE	PPL	50 43 N	2 48 E	23401 01	DE STILLEN	FRM	51 11 N	2 55 E	23401 01
DES HAYONS SEE LES HAYONS	FRM	49 41 N	5 20 E	23409 00	DE STOMMEN	PPL	51 12 N	4 31 E	23403 01
DESIVIER	PPL	50 06 N	4 13 E	23405 01	DE STRAALSCHÉ BOSSCHEN SEE STRAALSCHÉ BOSSCHEN	FRST	51 08 N	5 08 E	23403 00
DE SMELLEN	FRST	51 17 N	5 12 E	23403 01	DE STRAAT	PPL	51 25 N	5 01 E	23403 01
DESMIÉ	PPL	50 28 N	5 48 E	23407 01	DE STROOLPUT	PPL	51 06 N	3 09 E	23401 03
DESSCHEL SEE DESSEL	ADMD	51 14 N	5 06 E	23403 00	DE STUKKEN	PPL	51 02 N	5 19 E	23404 01
DESSCHEL SEE DESSEL	PPL	51 14 N	5 07 E	23403 00	DE TEMPELS	PPL	51 03 N	5 08 E	23404 03
DESSSEL	ADMD	51 14 N	5 06 E	23403 02	DE TOMME	PPL	50 45 N	4 38 E	23406 01
DESSSEL	PPL	51 14 N	5 07 E	23403 01	DE TOMMEN SEE DE TOMME	PPL	50 45 N	4 38 E	23406 00
DESSSELGEM	ADMD	50 53 N	3 20 E	23401 02	DE TOP SEE TEN TOP	PPL	50 47 N	4 14 E	23406 00
DESSSELGEM	PPL	50 53 N	3 20 E	23401 01	DE TROMPE	PPL	51 14 N	4 04 E	23402 01
DESSSELGHEM SEE DESSSELGEM	ADMD	50 53 N	3 20 E	23401 00	DEULIN	PPL	50 18 N	5 24 E	23408 01
DESSSELGHEM SEE DESSSELGEM	PPL	50 53 N	3 20 E	23401 00	DEURLE	ADMD	51 00 N	3 36 E	23402 02
DESSSEL-KWAADMECHELEN, KANAAL	CNLN	51 14 N	5 09 E	23400 00	DEURLE	PPL	51 00 N	3 36 E	23402 01
DESSSEL PAR TOURNHOUT A SCHOTEN, CANAL DE SEE ANTWERPEN-TURNHOUT, KANAAL	CNLN	51 20 N	4 56 E	23403 00	DEURNE SEE TOURINNES-LA-GROSSE	ADMD	50 46 N	4 44 E	23406 00
DESSIVIER SEE DESIVIER	PPL	50 06 N	4 13 E	23405 00	DEURNE	ADMD	51 02 N	5 06 E	23406 02
DESSOUS, BOIS DE	FRST	50 04 N	5 16 E	23408 01	DEURNE	ADMD	51 13 N	4 27 E	23403 02
DESSUS CHAMON	PPL	50 17 N	5 38 E	23409 03	DEURNE SEE TOURINNES-LA-GROSSE	PPL	50 47 N	4 45 E	23406 00
DESSUS HEILRMONT	PPL	50 25 N	5 52 E	23407 01	DEURNE	PPL	51 02 N	5 06 E	23406 01
DESSUS LA CORNE SEE					DEURNE	PPL	51 13 N	4 28 E	23403 01
DESSUS LE COINE	PPL	50 00 N	5 17 E	23409 00	DEUSELD	PPL	51 15 N	4 28 E	23403 01

APPROVED FOR RELEASE: 2007/02/09: CIA-RDP01-00707R000100130007-7

DEUX-ACREN SEE LES DEUX-ACREN	ADMD	50 44 N	3 51 E	23405 00	DE VLAKTE SEE ZANDEVLAKE	PPL	51 07 N	2 55 E	23401 00
DEUX-ACREN SEE LES DEUX-ACREN	PPL	50 44 N	3 51 E	23405 00	DE VLESE RUISSEAU SEE VLEZENBEEK	STM	50 48 N	4 15 E	23406 00
DEUX CHISES, FERNES SEE					DE VLIET	STM	51 06 N	4 19 E	23403 01
LES DEUX CHISES	FRMS	50 54 N	4 45 E	23403 00	DE VLOED SEE DE VLOET	PPL	50 45 N	3 38 E	23402 00
DEUX RYS	PPL	50 20 N	5 36 E	23409 01	DE VLOET	PPL	50 45 N	3 38 E	23402 01
DEUZE, FERME LA	FRM	50 20 N	4 18 E	23405 01					
DE VALEN	PPL	51 03 N	5 08 E	23404 01	DE VOORT SEE VOORT	PPL	50 56 N	4 34 E	23406 00
DEVANTAVE	PPL	50 14 N	5 34 E	23409 01	DE VOORT	PPL	51 03 N	5 16 E	23404 01
DEVANT-HEDRÉE	PPL	50 11 N	5 22 E	23409 01	DEVOORT	STM	51 10 N	3 50 E	23402 01
DEVANT LA FANGE	FRST	50 03 N	5 06 E	23409 01	DE VOSHOK	PPL	51 13 N	4 10 E	23402 03
DEVANT LA HEID SEE DEVANT LA HET	PPL	49 57 N	5 17 E	23409 00	DE VREDE	PPL	51 20 N	3 21 E	23401 01
DEVANT LA HET	PPL	49 57 N	5 17 E	23409 03	DE VRUNTEN	PPL	51 01 N	5 05 E	23406 01
DEVANT LE BEULEUX	PPL	50 11 N	5 55 E	23409 01	DE VUNT	STM	50 56 N	4 43 E	23406 01
DEVANT LE BOIS	PPL	50 27 N	5 09 E	23408 01	DE WAELEBEEK RUISSEAU SEE WADEBEEK	STM	51 00 N	2 51 E	23401 00
DEVANT LE PONT	PPL	50 44 N	5 41 E	23407 01	DE WAELE WEYDEN SEE DE WALEWEIDEN	PPL	51 06 N	2 50 E	23401 00
DEVANT LES BOIS	PPL	50 21 N	4 39 E	23408 01	DE WALEWEIDEN	PPL	51 06 N	2 50 E	23401 01
DEVANT LE TIENNE DES MONSAIS	PPL	50 04 N	5 07 E	23409 01	DE WALLÉN	PPL	51 08 N	4 15 E	23402 03
DEVANT LE TOMBOIS	PPL	50 06 N	5 00 E	23408 01	DE WAMP SEE WAMP	STM	51 14 N	5 01 E	23403 00
DEVANT LUCHY	PPL	49 54 N	5 20 E	23409 01	DE WARANDE	PPL	51 06 N	5 11 E	23404 03
DEVANT PRAIGY SEE DEVANT PROIGY	FRST	49 59 N	5 01 E	23409 00	DE WARRE	PPL	51 05 N	5 41 E	23404 01
DEVANT PROIGY	FRST	49 59 N	5 01 E	23409 01	DE WATE SEE LE WATE	PPL	50 14 N	5 37 E	23409 00
DEVANT STAHEUX	PPL	50 31 N	5 49 E	23407 03	DE WATERINGEN	PPL	51 05 N	5 43 E	23404 01
DEVEBEEK	STM	50 55 N	3 18 E	23401 01	DE WATERLOOZEN SEE WATERLOOZEN	PPL	51 00 N	5 18 E	23404 00
DE VELP SEE VELP	STM	50 58 N	5 05 E	23400 00	DE WATERVAL	PPL	51 09 N	3 03 E	23401 01
DE VENNEN	PPL	50 57 N	5 34 E	23404 01	DE WATERVALLE SEE DE WATERVAL	PPL	51 09 N	3 03 E	23401 00
DE VEREN	PPL	51 11 N	4 22 E	23403 01	DE WATERVAL SEE DE WATERVAL	PPL	51 09 N	3 03 E	23401 00
DE VERGADERING SEE VERGADERING	PPL	50 52 N	4 18 E	23406 00	DE WEEL	PND	51 13 N	4 21 E	23403 01
DE VEURT SEE VSURT	PPL	51 02 N	4 19 E	23403 00	DE WEELDESESTRAAT SEE DE STRAAT	PPL	51 25 N	5 01 E	23403 00
DE VICOGNE	FRM	51 14 N	2 57 E	23401 01	DE WEELDSCHESTRAAT SEE DE STRAAT	PPL	51 25 N	5 01 E	23403 00
DE VIER BUNDERS	PPL	50 55 N	5 22 E	23404 01	DE WIJKELOOP SEE WIJKELOOP	STM	51 09 N	4 33 E	23403 00
DE VIESENBOSSHOF SEE					DE WIJNGAARDHOEVE	FRM	50 48 N	4 06 E	23406 03
VIESENBOSSHJEVE	FRM	51 13 N	4 42 E	23403 00					
DE VIJVERS	PPL	50 56 N	4 50 E	23406 01	DE WILDE	PPL	51 15 N	3 44 E	23402 01
DE VIJVERS	PPL	50 58 N	4 46 E	23406 01	DE WIMPSCHRANS	FRM	51 08 N	4 46 E	23403 03
DE VINKE	PPL	50 54 N	3 09 E	23401 01	DE WINTER SEE WINTER	PPL	51 14 N	5 32 E	23404 00
DE VIOLONN SEE DE VIOOL	FRM	51 06 N	2 46 E	23401 00	DEWOIN	PPL	50 10 N	5 14 E	23408 01
DE VIOOL	FRM	51 06 N	2 46 E	23401 01	DE WOLF	PPL	51 03 N	4 18 E	23403 01
DE VITSHAAG SEE VITSHAAG	PPL	51 11 N	4 15 E	23402 00	DE WOLFSGATEN	PPL	50 56 N	5 23 E	23404 03

APPROVED FOR RELEASE: 2007/02/09: CIA-RDP01-00707R000100130007-7

DE WOLFSHEUVEL	PPL	51 25 N	4 32 E	23403 01	DICKERT	HLL	50 26 N	6 11 E	23407 01
DEYFELD SEE DEIFFELT	PPL	50 12 N	6 01 E	23409 00	DIEDENBERG SEE DEIDENBERG	PPL	50 21 N	6 08 E	23407 00
DEYFELDT SEE DEIFFELT	PPL	50 12 N	6 01 E	23409 00	DIEDONCKEN SEE DIEDONKEN	PPL	51 02 N	4 33 E	23403 00
DEYNZE SEE DEINZE	ADMD	50 59 N	3 31 E	23402 00	DIEDONKEN	PPL	51 02 N	4 33 E	23403 01
DEYNZE SEE DEINZE	PPL	50 59 N	3 32 E	23402 00	DIE EMMELS SEE EMMELS BACH	STM	50 19 N	6 08 E	23407 00
DE ZAVELBENDEN	PPL	51 00 N	4 56 E	23406 03	DIEGEM	ADND	50 54 N	4 25 E	23406 02
DE ZEEDIJK	DIKE	51 21 N	3 20 E	23401 01	DIEGEM	PPL	50 54 N	4 26 E	23406 01
DE ZEE DYK SEE DE ZEEDIJK	DIKE	51 21 N	3 20 E	23401 00	DIEGEM SEE DIEGEM	ADND	50 54 N	4 25 E	23406 00
DE ZEEPANNE	PPL	51 06 N	2 37 E	23401 01	DIEGEM SEE DIEGEM	PPL	50 54 N	4 26 E	23406 00
DE ZELTÉ SEE ZELTÉ	PPL	51 09 N	2 49 E	23401 00	DIE GROSSE HAARD SEE GRAND HAARD	FRST	50 32 N	6 10 E	23407 00
DE ZENNE SEE ZENNE	STM	51 04 N	4 26 E	23400 00	DIELEGEM, CHÂTEAU DE	CHAT	50 53 N	4 19 E	23406 03
DE ZESHONDERD SEE ZES HONDERD	FRM	51 20 N	5 04 E	23403 00	DIELEGEM, CHÂTEAU DE SEE				
DE ZOLKÉN	PPL	51 01 N	5 21 E	23404 01	DIELEGEM, CHÂTEAU DE	CHAT	50 53 N	4 19 E	23406 00
DE ZOOM SEE ZOOM	STM	51 30 N	4 16 E	23400 00	DIE OUR SEE OUR	STM	49 53 N	6 18 E	23400 00
DE ZWAANTJES SEE ZWAANTJES	PPL	51 11 N	4 22 E	23403 00	DIEPEGEM	FRM	51 10 N	4 27 E	23403 03
					DIEPENBEEK	ADND	50 54 N	5 24 E	23404 02
DE ZWALM SEE ZWALM	STM	50 53 N	3 41 E	23402 00					
DE ZWANEBEEK SEE ZWANEBEEK	STM	51 14 N	4 32 E	23403 00	DIEPENBEEK	PPL	50 54 N	5 24 E	23404 01
DE ZWARTWATERBEEK SEE ZWARTBEEK	STM	50 59 N	5 04 E	23400 00	DIEPENBEEK	STM	50 52 N	3 37 E	23402 01
D*HEBBE SEE HEBBE	PPL	51 04 N	4 09 E	23402 00	DIEPENBEEK	STM	51 13 N	4 32 E	23403 01
D*HOGELINDEN	PPL	51 01 N	4 11 E	23402 01	DIEPENBEEK, KASTEEL VAN	CHAT	50 55 N	5 25 E	23404 03
					DIEPENBEKE	PPL	50 52 N	3 36 E	23402 01
D*HOOGELINDEN SEE D*HOOGELINDEN	PPL	51 01 N	4 11 E	23402 00					
D*HOOG ZWAAN HAART SEE					DIEPENBORG	FRM	50 56 N	3 55 E	23402 03
HOG ZWAANHAARD	PPL	51 01 N	4 05 E	23402 00	DIEPENBROECK SEE DIEPENBROEK	PPL	50 48 N	4 09 E	23406 00
D*HOYE SEE HOOIE	PPL	50 57 N	3 28 E	23402 00	DIEPENBROECKBEEK SEE				
D*HULST	PPL	51 07 N	3 39 E	23402 03	DIEPENBROECKBEEK	STM	50 48 N	4 10 E	23406 00
D*HULST SEE HULST	PPL	51 07 N	3 45 E	23402 00	DIEPENBROEK	PPL	50 48 N	4 09 E	23406 01
					DIEPENBROECKBEEK	STM	50 48 N	4 10 E	23406 03
DHUY	ADMD	50 34 N	4 51 E	23408 02					
DHUY	PPL	50 34 N	4 51 E	23408 01	DIEPENDAAL, CHÂTEAU DE SEE				
DIARBOIS	PPL	50 27 N	4 27 E	23405 01	DIEPENDAL, KASTEEL	CHAT	50 58 N	4 30 E	23406 00
DICKEBUSCH SEE DIKKEBUS	ADMD	50 49 N	2 49 E	23401 00	DIEPENDAL, KASTEEL	CHAT	50 58 N	4 30 E	23406 03
DICKEBUSCH SEE DIKKEBUS	PPL	50 49 N	2 49 E	23401 00	DIEPENPOEL	PPL	50 55 N	5 09 E	23404 01
					DIEPERBEEK	STM	50 58 N	5 14 E	23404 03
DICKEBUSCHBEEK SEE DIKKEBUSBEEK	STM	50 50 N	2 52 E	23401 00	DIEPERBROEK	PPL	50 58 N	5 15 E	23404 01
DICKELE SEE DIKKELE	ADMD	50 54 N	3 44 E	23402 00					
DICKELE SEE DIKKELE	PPL	50 54 N	3 44 E	23402 00	DIEPERT	PPL	50 11 N	6 10 E	23407 01
DICKELT	HLL	50 29 N	6 16 E	23407 01	DIÉRAIN-PATAR SEE DIÉRAIN PATARD	PPL	50 39 N	5 28 E	23407 00
DICKELVENNE SEE DIKKELVENNE	ADMD	50 55 N	3 41 E	23402 00	DIÉRAIN PATARD	PPL	50 39 N	5 28 E	23407 03
					DIE RUR SEE ROER	STM	51 12 N	5 59 E	23400 00
DICKELVENNE SEE DIKKELVENNE	PPL	50 55 N	3 41 E	23402 00	DIE SAUER SEE SÛRE	STM	49 44 N	6 31 E	23400 00

APPROVED FOR RELEASE: 2007/02/09: CIA-RDP01-00707R000100130007-7

DIEST	ADMD	50 59 N	5 03 E	23406 02	DIKSMUIDE	PPL	51 02 N	2 52 E	23401 01
DIEST	PPL	50 59 N	5 03 E	23406 01	DIKSMUIDE, ARRONDISSEMENT	ADMD	51 02 N	2 52 E	23401 02
DIETSCH-HEUR SEE DIETS-HEUR	ADMD	50 45 N	5 28 E	23404 00	DIKSMUIDSEPOORT	PPL	50 51 N	2 53 E	23401 01
DIETSCH-HEUR SEE DIETS-HEUR	PPL	50 45 N	5 29 E	23404 00	DILBEEK	ADMD	50 51 N	4 16 E	23406 02
DIETS-HEUR	ADMD	50 45 N	5 28 E	23404 02	DILBEEK	PPL	50 51 N	4 16 E	23406 01
DIETS-HEUR	PPL	50 45 N	5 29 E	23404 01	DILLBURG	PPL	50 21 N	6 04 E	23407 01
DIEU DE PITIE	PPL	50 30 N	4 33 E	23405 01	DILSEN	ADMD	51 02 N	5 44 E	23404 02
DIEU LE GARDE	PPL	50 35 N	5 18 E	23407 03	DILSEN	PPL	51 02 N	5 44 E	23404 01
DIEU LE GARDE	PPL	50 39 N	5 03 E	23407 01	DILSENER BOS	FRST	51 02 N	5 41 E	23404 01
DIEUPART	PPL	50 29 N	5 41 E	23407 03	DIME	PPL	50 39 N	3 33 E	23405 01
DIEUPORT SEE DIEUPART	PPL	50 29 N	5 41 E	23407 00	DINANT	ADMD	50 16 N	4 54 E	23408 02
DIEU SEUL	FRM	50 36 N	4 23 E	23406 01	DINANT	PPL	50 16 N	4 55 E	23408 01
DIEVENHOF	FRM	50 54 N	4 50 E	23406 01	DINANT	CHAT	50 34 N	4 20 E	23406 03
DIFFEREND, BOIS LE	FRST	49 55 N	5 16 E	23409 01	DINANT, ARRONDISSEMENT DE	ADMD	50 16 N	4 54 E	23408 02
DIFFERT	PPL	49 37 N	5 49 E	23409 01	DINEZ	PPL	50 10 N	5 46 E	23409 01
DIJK	PPL	50 54 N	4 31 E	23406 03	DION	ADMD	50 07 N	4 53 E	23408 02
DIJK	PPL	51 03 N	4 04 E	23402 01	DION	PPL	50 07 N	4 53 E	23408 01
DIJK	PPL	51 15 N	5 31 E	23404 01	DION-LE-MONT	ADMD	50 42 N	4 39 E	23406 02
DIJKBEEK	STM	51 09 N	3 54 E	23402 01	DION-LE-MONT	PPL	50 42 N	4 40 E	23406 01
DIJKGRACHT SEE DIJKBEEK	STM	51 09 N	3 54 E	23402 00	DION-LE-VAL	ADMD	50 43 N	4 39 E	23406 02
DIJKSTAPHOEF SEE DIJKSTAPHOEVE	FRM	51 05 N	4 30 E	23405 00	DION-LE-VAL	PPL	50 43 N	4 40 E	23406 01
DIJKSTAPHOEVE	FRM	51 05 N	4 30 E	23403 03	DISON	ADMD	50 37 N	5 41 E	23407 02
DIJLE (FLEMISH); DYLE (FRENCH)	STM	51 04 N	4 25 E	23400 01	DISON	PPL	50 37 N	5 51 E	23407 01
DIKKEBUS	ADMD	50 49 N	2 49 E	23401 02	DISON, RUISSEAU DE	STM	50 36 N	5 51 E	23407 01
DIKKEBUS	PPL	50 49 N	2 49 E	23401 01	DIVES SEE YVES, RUISSEAU D*	STM	50 13 N	4 25 E	23408 00
DIKKEBUS, VIJVER VAN	PND	50 49 N	2 50 E	23401 01	DIXMUDE SEE DIKSMUIDE	ADMD	51 02 N	2 52 E	23401 00
DIKKEBUSBEEK	STM	50 50 N	2 52 E	23401 01	DIXMUDE SEE DIKSMUIDE	PPL	51 02 N	2 52 E	23401 00
DIKKEBUSCH SEE DIKKEBUS	ADMD	50 49 N	2 49 E	23401 00	DIXMUDE, ARRONDISSEMENT DE SEE				
DIKKEBUSCH SEE DIKKEBUS	PPL	50 49 N	2 49 E	23401 00	DIKSMUIDE, ARRONDISSEMENT	ADMD	51 02 N	2 52 E	23401 00
DIKKE EIK	PPL	51 00 N	5 09 E	23404 03	DIXMUDE SEE DIKSMUIDE	PPL	51 02 N	2 52 E	23401 00
					DIXMUIDEN SEE DIKSMUIDE	PPL	51 02 N	2 52 E	23401 00
DIKKELE	ADMD	50 54 N	3 44 E	23402 02	DJUMES, BOIS DES SEE				
DIKKELE	PPL	50 54 N	3 44 E	23402 01	JUMAIS, BOIS DES	FRST	49 53 N	5 04 E	23409 00
DIKKELVENNE	ADMD	50 55 N	3 41 E	23402 02	DOBBELHOEF SEE DOBBELHOEVE	FRM	51 09 N	4 37 E	23403 00
DIKKELVENNE	PPL	50 55 N	3 41 E	23402 01	DOBBELHOEVE	FRM	51 09 N	4 37 E	23403 03
DIKSMEIRE	PPL	51 08 N	3 43 E	23402 01	DOCHAMPS	ADMD	50 14 N	5 38 E	23409 02
					DOCHAMPS	PPL	50 14 N	5 32 E	23409 01
DIKSMUIDE	ADMD	51 02 N	2 52 E	23401 02	DOCHERIE SEE LA DOCHERIE	PPL	50 25 N	4 24 E	23405 00

APPROVED FOR RELEASE: 2007/02/09: CIA-RDP01-00707R000100130007-7

DODAINE	STM	50 36 N	4 19 E	23406 03	DONCK SEE DONK	PPL	51 14 N	5 07 E	23403 00
DODEBEEK	STM	51 06 N	5 07 E	23400 01	DONCK SEE DE DONK	PPL	51 17 N	4 27 E	23403 00
DODE MANHOEK	PPL	51 00 N	2 37 E	23401 01	DONCKBEEK SEE DONKBEEK	STM	51 07 N	2 57 E	23401 00
DOEL	ADMD	51 19 N	4 14 E	23402 02	DONDERIJ	PPL	50 47 N	3 37 E	23402 01
DOEL	PPL	51 19 N	4 16 E	23402 01	DONDERSLAG	FRM	51 04 M	5 32 E	23404 01
DOEL, POLDER VAN SEE DOELSE POLDER	PLDR	51 19 N	4 15 E	23403 00	DONDERSLAGSE HEIDE	PPL	51 03 N	5 26 E	23404 01
DOELEN	PPL	51 16 N	4 42 E	23403 01	DONGELBERG	ADMD	50 42 N	4 49 E	23406 02
DOELSE POLDER	PLDR	51 19 N	4 15 E	23403 01	DONGELBERG	PPL	50 42 N	4 49 E	23406 01
DOELSE POLDERDIJK	DIKE	51 19 N	4 14 E	23403 00	DONK	ADMD	50 56 N	5 08 E	23404 02
DOFFEN	PPL	51 10 N	4 53 E	23403 03	DONK	PPL	50 56 N	5 07 E	23404 01
DOGGENHOUT	CHAT	51 11 N	4 34 E	23403 03	DONK	PPL	50 59 N	5 22 E	23404 01
DOHAN	ADMD	49 48 N	5 09 E	23409 02	DONK	PPL	51 03 N	3 59 E	23402 01
DOHAN	PPL	49 48 N	5 09 E	23409 01	DONK	PPL	51 08 N	4 33 E	23403 01
DOICEAU	PPL	50 44 N	4 40 E	23406 01	DONK	PPL	51 13 N	3 23 E	23402 01
DOISCHE	ADMD	50 08 N	4 45 E	23400 02	DONK	PPL	51 14 N	5 07 E	23403 03
DOISCHE	PPL	50 08 N	4 45 E	23408 01	DONK	PPL	51 15 N	4 30 E	23403 01
DOKKEN	PPL	50 54 N	4 08 E	23406 03	DONK SEE DE DONK	PPL	51 17 N	4 27 E	23403 00
DOLEMBREUX	ADMD	50 32 N	5 38 E	23407 02	DONKBEEK	STM	51 07 N	2 57 E	23401 01
DOLEMBREUX	PPL	50 32 N	5 38 E	23407 01	DONKERHOFSTEDE	FRM	51 13 N	4 02 E	23402 01
DOLHAIN	PPL	50 37 N	5 56 E	23407 01	DONKEMANESCHIJN-GELEED	DTCH	51 10 N	2 51 E	23401 01
DOLMEN	PPL	50 20 N	5 31 E	23409 01	DONKERMAN SCHIJN SEE				
DOMANIALE DE GRUNHAULT, FORÊT	FRST	50 39 N	5 56 E	23407 03	DONKEMANESCHIJN-GELEED	DTCH	51 10 N	2 51 E	23401 00
DOMENT	PPL	50 55 N	4 08 E	23402 01	DONKERPUT	PPL	51 06 N	4 03 E	23402 01
D'OMERIS SEE OMERIS, RUISSEAU D'	STM	50 11 N	4 44 E	23408 00	DONKERSTRAAT	PPL	50 42 N	4 00 E	23405 03
DOMHEEREN HUIS SEE DOMHERENHUIS	PPL	51 02 N	5 20 E	23404 00	DONKERSTRAAT	PPL	50 50 N	4 05 E	23406 03
					DONKVIJVER	STM	51 13 N	4 13 E	23402 01
DOMHERENHUIS	PPL	51 02 N	5 20 E	23404 03					
DOMINICAÏNS, MONTAGNE DES SEE					DONKVIJVER RUISSEAU SEE DONKVIJVER	STM	51 13 N	4 13 E	23402 00
GASTHUISBERG	HLL	50 53 N	4 40 E	23406 00	DONNERKAUL	PPL	50 42 N	6 00 E	23407 01
DOMMARTIN	PPL	50 37 N	5 22 E	23407 01	DONSTIENNES	ADMD	50 17 N	4 18 E	23405 02
DOMMEL	STM	51 39 N	5 21 E	23400 01	DONSTIENNES	PPL	50 17 N	4 18 E	23405 01
DONCEEL	ADMD	50 39 N	5 18 E	23407 02	DONSTIENNES, RUISSEAU DE	STM	50 17 N	4 20 E	23405 01
DONCEEL	PPL	50 39 N	5 19 E	23407 01	DONVEAU	PPL	50 17 N	4 33 E	23408 03
DONCK SEE DONK	ADMD	50 56 N	5 08 E	23404 00	DONY, BOIS	FRST	50 01 N	5 20 E	23409 01
DONCK SEE DONK	PPL	50 56 N	5 07 E	23404 00	DOODBROEK	PPL	51 00 N	4 59 E	23406 03
DONCK SEE DONK	PPL	50 59 N	5 22 E	23404 00	DOODEBEEK SEE DODEBEEK	STM	51 06 N	5 07 E	23400 00
DONCK SEE DONK	PPL	51 03 N	3 59 E	23402 00	DOODE MANHOEK SEE DODE MANHOEK	PPL	51 00 N	2 37 E	23401 00
DONCK SEE DONK	PPL	51 13 N	3 23 E	23402 00	DOODHOEK	PPL	51 14 N	3 41 E	23402 03

APPROVED FOR RELEASE: 2007/02/09: CIA-RDP01-00707R000100130007-7

DOODHOEKBEEK	STM	51 15 N	3 42 E	23402 01	DOORTSTRAAT	PPL	50 59 N	4 12 E	23406 03
DOODHOEK WATERGANG SEE					DOREGEM	PPL	51 05 N	4 16 E	23403 01
DOODHOEKBEEK	STM	51 15 N	3 42 E	23402 00	DOREN	PPL	50 55 N	4 40 E	23406 01
DOOLBOS	FRST	51 04 N	5 24 E	23404 01	DOREN	PPL	50 57 N	4 15 E	23406 03
DOOMKERKE	PPL	51 04 N	3 21 E	23401 01	DOREN	PPL	51 10 N	4 17 E	23402 03
DOOREBOSCHBEEK SEE DORENBOSBEEK	STM	50 48 N	3 47 E	23402 00					
					DORENBERG	PPL	50 59 N	4 51 E	23406 01
DOOREGEM SEE DOREGEM	PPL	51 05 N	4 16 E	23403 00	DORENBOSBEEK	STM	50 48 N	3 47 E	23402 01
DOOREHANSBEEK SEE DOORMANSBEEK	STM	50 53 N	3 52 E	23402 00	DORENT	PPL	50 53 N	3 40 E	23402 03
DOOREN SEE DOREN	PPL	50 57 N	4 15 E	23406 00	DORENT	PPL	50 54 N	3 55 E	23402 01
DOOREN SEE DOREN	PPL	51 10 N	4 17 E	23402 00	DORINNE	ADMD	50 19 N	4 58 E	23408 02
DOORENBERG SEE DORENBERG	PPL	50 59 N	4 51 E	23406 00					
					DORINNE	PPL	50 19 N	4 58 E	23408 01
DOORENT SEE DORENT	PPL	50 53 N	3 40 E	23402 00	DORMAAL	ADMD	50 49 N	5 05 E	23406 02
DOORENT SEE DORENT	PPL	50 54 N	3 55 E	23402 00	DORMAAL	PPL	50 49 N	5 06 E	23406 01
DOORMANSBEEK	STM	50 53 N	3 52 E	23402 03	DORMAAL	PPL	50 56 N	5 19 E	23404 01
DOORN	PPL	50 47 N	3 41 E	23402 01	DORMAALSWINNING	FRM	50 55 N	5 09 E	23404 03
DOORN	PPL	50 51 N	3 33 E	23402 01					
					DORMAEL SEE DORMAAL	PPL	50 49 N	5 06 E	23406 00
DOORN	PPL	51 09 N	4 17 E	23402 03	DORMAEL SEE DORMAAL	PPL	50 56 N	5 19 E	23404 00
DOORN	PPL	51 10 N	3 19 E	23401 01	DORMAELBEEK SEE MOLENBEEK	STM	50 50 N	5 06 E	23400 00
DOORN	PPL	51 12 N	3 38 E	23402 03	DORMAELSWINNING SEE				
DOORN	PPL	51 13 N	4 08 E	23402 01	DORMAALSWINNING	FRM	50 55 N	5 09 E	23404 00
DOORNBOOM	PPL	51 08 N	4 59 E	23403 01	DORNE	PPL	51 03 N	5 37 E	23404 01
DOORNE SEE DEN DOORN	PPL	51 09 N	4 12 E	23402 00	DORNERHEIDE	PPL	51 02 N	5 39 E	23404 01
DOORNE LEED SEE DOORNLEED	STM	51 05 N	2 41 E	23401 00	DORP	PPL	51 24 N	4 28 E	23403 01
DOORNHOEK	PPL	50 53 N	3 15 E	23401 01	DORPBEEK	DTCH	51 13 N	4 07 E	23402 03
DOORNHOEK	PPL	51 10 N	2 59 E	23401 01	DORPBEEK	STM	50 58 N	5 29 E	23404 01
DOORNIK SEE TOURNAI	ADMD	50 36 N	3 23 E	23405 00	DORPBEEK SEE DORPSBEEK	STM	51 25 N	4 28 E	23403 00
DOORNIK SEE TOURNAI	PPL	50 36 N	3 23 E	23405 00	DORPERBROEK	PPL	51 02 N	5 36 E	23404 01
DOORNIK, ARRONDISSEMENT SEE					DORPER EN HOUTMOLENSCHE HEIDE SEE				
TOURNAI, ARRONDISSEMENT DE	ADMD	50 36 N	3 23 E	23405 00	DORPER EN HOUTMOLENSCHE HEIDE	DUNE	51 13 N	5 23 E	23404 00
DOORNLAAR	PPL	51 01 N	4 38 E	23403 01	DORPER EN HOUTMOLENSCHE HEIDE	DUNE	51 13 N	5 23 E	23404 01
DOORNLEED	STM	51 05 N	2 41 E	23401 01	DORPERHEIDE	PPL	51 13 N	5 17 E	23404 03
DOORNLEIDEN	STM	51 05 N	2 43 E	23401 01	DORPERHEIDE	FRST	51 12 N	5 23 E	23404 01
DOORNTJE	PPL	51 13 N	4 10 E	23402 03	DORPERLOOP	STM	51 08 N	5 22 E	23404 01
DOORNTJE	PPL	51 15 N	3 39 E	23402 01	DORPERLOOP	STM	51 13 N	5 30 E	23404 01
DOORNYK SEE TOURNAI	PPL	50 36 N	3 23 E	23405 00	DORPHEIDE	PPL	50 56 N	5 26 E	23404 01
DOORNZELE	PPL	51 08 N	3 46 E	23402 01	DORPSBEEK	DTCH	51 20 N	4 17 E	23403 01
DOORSELAAR	PPL	51 07 N	3 55 E	23402 01	DORPSBEEK	STM	51 25 N	4 28 E	23403 01
DOORSELAAR SEE DOORSELAAR	PPL	51 07 N	3 55 E	23402 00	DORP VAARDEKE	STM	51 10 N	3 44 E	23402 03

DORP VAARDEKEN	DTCH	51 09 N	3 44 E	23402 01	DRÉHANCE	PPL	50 14 N	4 55 E	23408 01
DORPVELD, REDOUBTE DE SEE					DREIGOTEN SEE DRIEGOTEN	PPL	51 06 N	4 10 E	23402 00
DORPVELD, SCHANS VAN	FT	51 04 N	4 32 E	23403 00	DREIHERRENWALD	FRST	50 27 N	6 22 E	23407 00
DORPVELD, SCHANS VAN	FT	51 04 N	4 32 E	23403 01	DREIHERRN WALD SEE DREIHERRENWALD	FRST	50 27 N	6 22 E	23407 00
DORPVLJET SEE GROTEBEEK	STM	51 01 N	5 03 E	23400 00	DREIHUIZEN SEE DRIE HUIZEN	PPL	51 02 N	4 15 E	23402 00
DORPZWIJN	DTCH	51 14 N	3 04 E	23401 01					
					DREIHÜTTEN	PPL	50 15 N	6 10 E	23407 01
DORREBEEK	STM	50 50 N	3 46 E	23402 03	DREINGEL	PPL	51 16 N	4 43 E	23403 01
DORSEL	PPL	51 10 N	4 41 E	23403 01	DRÈVES, FERME DES	FRM	50 44 N	4 25 E	23406 03
DORSTHOEF SEE DORSTHOEVC	FRM	51 01 N	4 32 E	23403 00	DREYBORN	PPL	50 34 N	6 01 E	23407 01
DORSTHOEVE	FRM	51 01 N	4 32 E	23403 03	DREYE	PPL	50 36 N	5 12 E	23407 01
DOS DU LOUP	FRST	49 47 N	5 05 E	23409 01					
					DREYE	STM	50 36 N	5 11 E	23407 01
DOTTENIJS SEE DOTTIGNIES	ADMD	50 44 N	3 18 E	23401 00	DRIE BEUKEN BOS	FRST	51 03 N	5 40 E	23404 01
DOTTENIJS SEE DOTTIGNIES	PPL	50 44 N	3 18 E	23401 00	DRIEDIJK	PPL	51 16 N	4 11 E	23403 01
DOTTIGNIES	ADMD	50 44 N	3 18 E	23401 01	DRIE EGYPTEN	PPL	50 48 N	4 04 E	23406 03
DOTTIGNIES	PPL	50 44 N	3 18 E	23401 02	DRIE EIKEN	PPL	51 09 N	4 25 E	23403 03
D'OUDE HULST	PPL	50 52 N	3 40 E	23402 03					
					DRIE FONTEINEN	PPL	50 55 N	4 25 E	23406 01
DOUMONT	FRM	50 24 N	4 42 E	23408 01	DRIEGAAIEN	PPL	51 09 N	4 08 E	23402 01
DOUR	ADMD	50 24 N	3 47 E	23405 02	DRIEGAEN SEE DRIEGAIEN	PPL	51 09 N	4 08 E	23402 00
DOUR	PPL	50 24 N	3 47 E	23405 01	DRIE GOEN SEE DE DRIE GOEN	FRM	50 50 N	2 47 E	23401 00
DOURBES	ADMD	50 05 N	4 36 E	23402 02	DRIEGOTEN	PPL	51 06 N	4 10 E	23402 01
DOURBES	PPL	50 05 N	4 36 E	23402 01					
					DRIE GRACHTEN	PPL	50 57 N	2 49 E	23401 01
DOUVE	STM	50 45 N	2 57 E	23401 01	DRIEHOEK	PPL	50 49 N	3 50 E	23402 03
DOUVRAIN	PPL	50 28 N	3 51 E	23405 01	DRIEHOEK	PPL	50 53 N	3 59 E	23402 03
DOVERHEIDE	HTH	51 18 N	5 01 E	23403 01	DRIEHOEK SEE DRIJHOEK	PPL	50 54 N	4 08 E	23406 00
DRAAIBANK	PPL	50 56 N	2 53 E	23401 01	DRIEHOEK	PPL	51 08 N	4 28 E	23403 01
DRAAIBOOMHOEVE	FRM	51 13 N	4 30 E	23403 03					
					DRIEHOEK	PPL	51 10 N	3 59 E	23402 03
DRAAIBRUG	PPL	51 03 N	2 40 E	23401 01	DRIEHOEK	PPL	51 13 N	4 43 E	23403 01
DRAEIBANK SEE DRAAIBANK	PPL	50 56 N	2 53 E	23401 00	DRIEHOEK	PPL	51 15 N	4 38 E	23403 01
DRAEYBANK SEE DRAAIBANK	PPL	50 56 N	2 53 E	23401 00	DRIEHOEK	PPL	51 19 N	4 17 E	23403 01
DRANOUTER	ADMD	50 46 N	2 46 E	23401 02	DRIEHOEK	PPL	51 21 N	4 23 E	23403 01
DRANOUTER	PPL	50 46 N	2 47 E	23401 01					
					DRIEHOEK, SCHANS VAN	FT	51 19 N	4 31 E	23403 01
DRANOUTRE SEE DRANOUTER	ADMD	50 46 N	2 46 E	23401 00	DRIE-HOEVEN SEE DRIJHOEVEN	PPL	51 00 N	5 30 E	23404 00
DRANOUTRE SEE DRANOUTER	PPL	50 46 N	2 47 E	23401 00	DRIEHOEK SEE DRIEHOEK	PPL	51 19 N	4 17 E	23403 00
DRAPPENDRIES	PPL	50 48 N	3 38 E	23402 03	DRIEHOVEN	PPL	50 44 N	3 21 E	23401 01
DRAPPENDRIESCH SEE DRAPPENDRIES	PPL	50 48 N	3 38 E	23402 00	DRIE HUIZEN	PPL	51 02 N	4 15 E	23402 01
DREEF	PPL	51 30 N	4 47 E	23403 01					
					DRIE KONINGEN	PPL	50 44 N	2 49 E	23401 01
DRÉHANCE	ADMD	50 14 N	4 55 E	23408 02					

APPROVED FOR RELEASE: 2007/02/09: CIA-RDP01-00707R000100130007-7

DRIE KONINGEN	PPL	50 50 N	2 53 E	23401 01	DRIES	PPL	50 58 N	3 32 E	23402 01
DRIE KONINGEN	PPL	50 58 N	3 23 E	23401 01	DRIES	PPL	50 58 N	3 50 E	23402 01
DRIE KONINGEN	PPL	51 08 N	3 17 E	23401 01	DRIES	PPL	50 58 N	4 31 E	23406 03
DRIE KONINGEN	PPL	51 12 N	4 28 E	23403 01	DRIES	PPL	50 59 N	3 28 E	23402 01
DRIEKONINGEN	PPL	51 11 N	4 08 E	23402 03	DRIES	PPL	50 59 N	3 48 E	23402 03
DRIE LINDEN	PPL	50 47 N	3 21 E	23401 01	DRIES	PPL	50 59 N	4 03 E	23402 03
DRIE LINDEN	PPL	50 56 N	4 43 E	23406 01	DRIES	PPL	51 00 N	4 06 E	23402 03
DRIELINDEN	PPL	51 12 N	4 10 E	23402 01	DRIES	PPL	51 00 N	4 26 E	23403 01
DRIE MASTEN	PPL	50 52 N	3 11 E	23401 01	DRIES	PPL	51 04 N	4 02 E	23402 03
DRIEPIKKELHOEVE SEE					DRIES	PPL	51 04 N	4 40 E	23403 01
DRIJ PIKKELHOEVE	FRM	51 12 M	4 34 E	23403 00					
DRIE PIKKELS	PPL	51 10 N	3 22 E	23401 01	DRIES	PPL	51 05 N	4 32 E	23403 03
DRIÈRE, FERME DE LA	FRM	50 37 N	3 59 E	23405 03	DRIES	PPL	51 07 M	3 27 E	23402 01
DRIES	PPL	50 45 N	3 24 E	23401 01	DRIES	PPL	51 09 N	4 33 E	23403 01
DRIES	PPL	50 47 N	3 26 E	23401 01	DRIESCH	PPL	50 41 N	6 07 E	23407 03
DRIES	PPL	50 47 N	3 50 E	23402 03	DRIESCH SEE DRIES	PPL	50 52 N	3 57 E	23402 00
DRIES SEE KANAKENDRIES	PPL	50 48 N	3 43 E	23402 00	DRIESCH SEE DRIES	PPL	50 53 N	3 53 E	23402 00
DRIES	PPL	50 49 N	3 33 E	23402 01	DRIESCH SEE DRIES	PPL	50 53 N	3 57 E	23402 00
DRIES	PPL	50 49 N	3 37 E	23402 01	DRIESCH SEE DRIES	PPL	50 54 N	3 55 E	23402 00
DRIES	PPL	50 52 N	3 57 E	23402 01	DRIESCH SEE DRIES	PPL	50 54 N	4 01 E	23402 00
DRIES	PPL	50 52 N	3 59 E	23402 01	DRIESCH SEE DRIES	PPL	50 55 N	4 01 E	23402 00
DRIES	PPL	50 52 N	5 01 E	23406 01	DRIESCH SEE DRIES	PPL	50 58 N	3 32 E	23402 00
DRIES	PPL	50 52 N	5 12 E	23404 01	DRIESCH SEE DRIES	PPL	50 59 N	3 28 E	23402 00
DRIES	PPL	50 52 N	5 26 E	23407 01	DRIESCH SEE DRIES	PPL	50 59 M	4 03 E	23402 00
DRIES	PPL	50 53 N	3 51 E	23402 03	DRIESCH SEE DRIES	PPL	51 04 N	4 02 E	23402 00
DRIES	PPL	50 53 N	3 53 E	23402 03	DRIE-SCHOUWEN SEE DRIE SCHOUWEN	PPL	51 13 N	4 04 E	23402 00
DRIES	PPL	50 53 N	3 57 E	23402 01	DRIE SCHOUWEN	PPL	51 13 N	4 04 E	23402 01
DRIES	PPL	50 54 M	3 55 E	23402 03	DRIESELE	PPL	50 52 N	3 22 E	23401 01
DRIES	PPL	50 54 N	4 01 E	23402 01	DRIESLINTER	ADMD	50 51 N	5 02 E	23406 02
DRIES	PPL	50 55 N	3 56 E	23402 03	DRIESLINTER	PPL	50 51 N	5 03 E	23406 01
DRIES	PPL	50 55 N	4 01 E	23402 01	DRIESSEN SEE DRIES	PPL	50 52 N	5 01 E	23406 00
DRIES	PPL	50 55 N	4 47 E	23406 03	DRIESSTRAAT	PPL	50 55 N	4 55 E	23406 03
DRIES	PPL	50 55 N	4 50 E	23406 03	DRIESTEGEHUCHT	PPL	50 49 N	3 48 E	23402 03
DRIES	PPL	50 56 N	3 42 E	23402 01	DRIES TE GEHUCHTE SEE				
DRIES	PPL	50 57 N	3 46 E	23402 03	DRIESTEGEHUCHT	PPL	50 49 N	3 48 E	23402 00
DRIES	PPL	50 57 N	4 06 E	23402 03	DRIES-TE-LAETHEN SEE				
DRIES					DRIES TE LATEM	PPL	50 52 N	3 42 E	23402 00
					DRIES TE LATEM	PPL	50 52 N	3 42 E	23402 03
DRIES	PPL	50 57 N	4 18 E	23406 03	DRIES TE MAKEGEM	PPL	50 52 N	3 43 E	23402 03

APPROVED FOR RELEASE: 2007/02/09: CIA-RDP01-00707R000100130007-7

DRIESTENROEK	PPL	50 47 N	3 46 E	23402 03	DROGEBEEK SEE DROGEBEEK	STM	50 57 N	4 47 E	23406 00
DRIES TEN BROEKE SEE DRIESTENBROEK	PPL	50 47 N	3 46 E	23402 00	DROGENBOOM SEE DROGENBOOM	PPL	50 53 N	3 26 E	23401 00
DRIE TOREN	CHAT	51 00 N	4 18 E	23406 03	DROGENBOSCH SEE DROGENBOS	ADMD	50 47 N	4 19 E	23406 00
DRIE TORENS HOEVE	FRM	50 56 N	4 29 E	23406 03	DROGENBOSCH SEE DROGENBOS	PPL	50 47 N	4 19 E	23406 00
DRIE TORENSHOF SEE DRIE TORENS HOEVE	FRM	50 56 N	4 29 E	23406 00	DROGENBROODHOEK SEE DROGENBROODHOEK	PPL	50 53 N	3 02 E	23401 00
DRIEWEG	PPL	51 00 N	3 04 E	23401 01	DROGENTAP SEE DROGENTAP	PPL	50 48 N	4 03 E	23402 00
DRIEWEGE	PPL	51 20 N	3 18 E	23401 01	DROSSAARTHOEVE	FRM	51 03 N	4 58 E	23403 03
DRIEWEGEN SEE DRIEWEGE	PPL	51 20 N	3 18 E	23401 00	DROSSAARTHOEF SEE DROSSAARTHOEVE	FRM	51 03 N	4 58 E	23403 00
DRIJ EIKEN SEE DRIE EIKEN	PPL	51 09 N	4 25 E	23403 00	DROSSART	PPL	50 33 N	6 03 E	23407 01
DRIJHOEK SEE DRIEHOEK	PPL	50 49 N	3 50 E	23402 00	DRUBANS SEE DRUBANT	PPL	50 45 N	3 45 E	23405 00
DRIJHOEK	PPL	50 54 N	4 08 E	23406 03	DRUBANT	PPL	50 45 N	3 45 E	23405 03
DRIJHOEK SEE DRIEHOEK	PPL	51 15 N	4 38 E	23403 00	DRUGNODL	FRM	50 37 N	4 15 E	23406 03
DRIJHOEK	PPL	51 15 N	5 00 E	23403 01	DRUIMEEREN SEE DRUIMIEREN	PPL	50 44 N	4 04 E	23406 00
DRIJHOEVEN	PPL	51 00 N	5 30 E	23404 03	DRUIMIEREN	PPL	50 44 N	4 04 E	23406 01
DRIJ PIKKELHOEVE	FRM	51 12 N	4 34 E	23403 01	DRUIMIEREN SEE DRUIMIEREN	PPL	50 44 N	4 04 E	23406 00
DRINKELING	PPL	50 55 N	4 16 E	23406 03	DRUQUET	PPL	50 37 N	3 27 E	23405 01
DRION SEE HARLAGNE FERME DL	FRM	50 23 N	4 44 E	23408 00	DRYGOTEN SEE DRIEGOTEN	PPL	51 06 N	4 10 E	23402 00
DROESHOUT	PPL	50 57 N	4 10 E	23406 03	DRYHOEK SEE DRIEHOEK	PPL	50 53 N	3 59 E	23402 00
DROGEBEEK	STM	50 57 N	4 47 E	23406 01	DRYHOEK SEE DRIEHOEK	PPL	51 15 N	5 00 E	23403 00
DROGENBOOM	PPL	50 53 N	3 26 E	23401 01	DRYHOEK SEE DRIEHOEK	PPL	51 21 N	4 23 E	23403 00
DROGENBOS	ADMD	50 47 N	4 19 E	23406 02	DRYKONINGEN SEE DRIEKONINGEN	PPL	51 11 N	4 08 E	23402 00
DROGENBOS	PPL	50 47 N	4 19 E	23406 01	DRY-MASTEN SEE DRIE MASTEN	PPL	50 52 N	3 11 E	23401 00
DROGENBOSCH SEE DROGENBOS	PPL	50 47 N	4 19 E	23406 00	DRY PIKKELHOEF SEE DRIJ PIKKELHOEVE	FRM	51 12 N	4 34 E	23403 00
DROGENBROODHOEK	PPL	50 53 N	3 02 E	23401 03	DRY PIKKELS SEE DRIE PIKKELS	PPL	51 10 N	3 22 E	23401 00
DROGENHOF	PPL	50 52 N	4 49 E	23406 01	DRYWEGEN SEE DRIEWEG	PPL	51 00 N	3 04 E	23401 00
DROGENTAP	PPL	50 48 N	4 03 E	23402 03	DUBBEEK	PPL	50 58 N	4 50 E	23406 01
DROGENTOP SEE DROGENTAP	PPL	50 48 N	4 03 E	23402 00	DUBBELHOF	PPL	51 06 N	4 21 E	23403 03
DROLENVAL	PPL	50 34 N	5 48 E	23407 01	DUCQUEGNIES	PPL	50 43 N	3 29 E	23405 01
DRONCKAERT SEE DRONCKAERT	PPL	50 46 N	3 10 E	23401 00	DU CRONCUL SEE CRONCUL	FRM	50 34 N	4 14 E	23405 00
DROHGEN	ADMD	51 03 N	3 39 E	23402 02	DUDGEHEM	PPL	51 02 N	3 40 E	23402 03
DRONGEN	PPL	51 03 N	3 40 E	23402 01	DUDZELE SEE DUDZELE	ADMD	51 16 N	3 13 E	23401 00
DRONGENGOD	FRM	51 09 N	3 28 E	23402 01	DUDZELE SEE DUDZELE	PPL	51 17 N	3 14 E	23401 00
DRONGENGOEDBOS	FRST	51 09 N	3 27 E	23402 01	DUDZELE	ADMD	51 16 N	3 13 E	23401 02
DRONKAARD	PPL	50 44 N	3 59 E	23406 03	DUDZELE	PPL	51 17 N	3 14 E	23401 01
DRONKAARD	PPL	50 46 N	3 10 E	23401 01	DUFFEL	ADMD	51 06 N	4 30 E	23403 02
DRONKAART SEE DRONKAARD	PPL	50 44 N	3 59 E	23406 00	DUFFEL	PPL	51 06 N	4 31 E	23403 01

APPROVED FOR RELEASE: 2007/02/09: CIA-RDP01-00707R000100130007-7

DUFFEL-PARWIJS SEE PARWIJS	PPL	51 06 N	4 29 E	23403 00	DUIVESTRAAT	PPL	51 01 N	3 39 E	23402 01
DUFFEL-PARWYS SEE PARWIJS	PPL	51 06 N	4 29 E	23403 00	DUJACQUIER	PPL	50 39 N	4 12 E	23406 03
DUFFELSENHOEK	PPL	51 07 N	4 28 E	23403 00	DULLEWEGGELEED	DTCH	51 15 N	3 11 E	23401 01
DUFFEL-VOOGDIJ SEE VOOGDIJ	PPL	51 06 N	4 32 E	23403 00	DUMBERG	PPL	50 46 N	4 27 E	23406 03
DUFFEL-VOOGDY SEE VOOGDIJ	PPL	51 06 N	4 32 E	23403 00	DUMBERG	PPL	50 50 N	4 47 E	23406 01
DUIBERSGOED SEE DUIVERSGOED	FRM	51 12 N	3 40 E	23402 00	DUMONT, BOIS	FRST	50 07 N	4 34 E	23408 03
DUIFHUIS REED	DTCH	51 14 N	4 18 E	23403 03	DUNGEL	PPH	50 49 N	5 07 E	23406 01
DUIJTSCHOOL SEE DUIJSCHOOL	PPL	51 08 N	4 55 E	23403 00	DUNKERQUE À FURNES, KANAAL DE SEE				
DUIKELDAM	PPL	51 14 N	4 09 E	23402 01	DUINKERKE NAAR VEURNE, KANAAL VAN	CNLN	51 03 N	2 22 E	23400 00
DUIJNBERG	PPL	51 16 N	5 04 E	23403 01	DUNKIRK-NIEUWPOORT CANAL SEE				
					NIEUWPOORT-DUINKERKE, KANAAL	CNLN	51 03 N	2 22 E	23400 00
					DU PRÉ	PPL	50 43 N	3 42 E	23405 03
DUIJNBERGEN	PPL	51 21 N	3 16 E	23401 01					
DUIJNE	PPL	51 01 N	3 27 E	23402 01	DUQUEHNE SEE DUQUESNES	PPL	50 41 N	3 42 E	23405 00
DUIJNE ZWIJN	STM	51 15 N	2 58 E	23401 01	DUQUESNE SEE DUQUESNES	PPL	50 41 N	3 42 E	23405 00
DUIJNHOEK	PPL	51 05 N	2 35 E	23401 01	DUQUESNES	PPL	50 41 N	3 42 E	23405 03
DUIJNHOFSTEDE	FRM	51 16 N	3 02 E	23401 01	DUQUESNOY	FRM	50 39 N	3 45 E	23405 03
					DURANT	FRM	50 35 N	4 14 E	23405 03
DUIJKERKE NAAR VEURNE, KANAAL VAN									
(BELGIUM); CANAL DUNKERQUE À FURNES					DURAS	ADMD	50 50 N	5 08 E	23404 02
(FRANCE)	CNLN	51 03 N	2 22 E	23400 00	DURAS	PPL	50 50 N	5 08 E	23404 01
DUIJSBEKE	PPL	50 51 N	3 41 E	23402 01	DURBUY	ADMD	50 41 N	5 28 E	23409 02
DUIJSBURG	ADMD	50 49 N	4 33 E	23406 02	DURBUY	PPL	50 21 N	5 28 E	23409 01
DUIJSBURG	PPL	50 49 N	4 33 E	23406 01	DURET	PPL	50 33 N	6 06 E	23407 01
DUIJSTBOS	FRST	50 56 N	4 31 E	23406 01					
DUISTHOEVE	FRM	50 50 N	4 01 E	23402 03	DÜRLER	PPL	50 12 N	6 04 E	23407 01
DUIJSCHOOL	PPL	51 08 N	4 55 E	23403 01	DURME	STM	51 06 N	4 11 E	23402 01
DUIJSENBOEK	PPL	50 46 N	3 51 E	23402 01	DURMEH SEE DURMEN	PPL	51 05 N	4 04 E	23402 00
DUIJVEKET	FRM	51 13 N	3 59 E	23402 01	DURMEN	PPL	51 05 N	4 04 E	23402 01
DUIJVEKETE	FRM	51 08 N	3 45 E	23402 03	DURMEN	PPL	51 06 N	3 34 E	23402 01
DUIJVEKOTADER					DURNAL	ADMD	50 20 N	4 58 E	23408 02
DUIVELSBEEK	DTCH	51 18 N	3 07 E	23401 01	DURNAL	PPL	50 20 N	4 59 E	23408 01
DUIVELSBERG	STM	50 58 N	3 06 E	23401 01	DUSART	FRM	50 43 N	4 30 E	23406 03
DUIVELSBOS	PPL	51 11 N	4 44 E	23403 01	DUTSEL	PPL	50 55 N	4 47 E	23406 03
DUIVELSBOS	PPL	50 52 N	4 35 E	23406 01	DUTSEL SEE DUTSEL	PPL	50 55 N	4 47 E	23406 00
DUIVELSBOSCH SEE DUIVELSBOS	PPL	50 52 N	4 35 E	23406 00					
DUIVELSHOEK	PPL	51 03 N	4 35 E	23403 01	D'WELZ	PPL	50 41 N	3 37 E	23405 03
DUIVELSHOEK	PPL	51 10 N	4 23 E	23403 01	D'WELZ SEE D'WELZ	PPL	51 05 N	2 35 E	23401 00
DUIVELSHOEK	PPL	51 14 N	4 26 E	23403 01	D'WELZ SEE D'WELZ	PPL	50 49 N	4 33 E	23406 00
DUIVELSWALE	FRM	51 05 N	2 51 E	23401 01	D'WELZ SEE D'WELZ	PPL	51 08 N	4 55 E	23403 00
DUIVENKEET	FRM	51 11 N	4 14 E	23402 03	D'WELZ SEE D'WELZ	FRM	51 05 N	2 51 E	23401 00
DUIVERSGOED	FRM	51 12 N	3 40 E	23402 01	D'WELZ SEE D'WELZ	CHAT	50 46 N	4 20 E	23406 00

APPROVED FOR RELEASE: 2007/02/09: CIA-RDP01-00707R000100130007-7

DWERSBOSKASTEEL	CHAT	50 46 N	4 20 E	23406 03	ECHELPOEL	PPL	51 10 N	4 43 E	23403 03
DWORP	ADMD	50 44 N	4 18 E	23406 02	ECHERENNES	PPL	50 12 N	4 33 E	23408 03
DWORP	PPL	50 44 N	4 18 E	23406 01	ÉCHEVINS, BOIS DES	FRST	50 21 N	5 54 E	23407 01
DYK SEE DIJK	PPL	51 15 N	5 31 E	23404 00	ECKLO SEE EEKLO, ARRONDISSEMENT	ADMD	51 14 N	3 37 E	23402 00
DYLE SEE DIJLE	STM	51 04 N	4 25 E	23400 00	ECLAYE	PPL	50 06 N	5 00 E	23408 01
DYLE À LOUVAIN, CANAL DE LA SEE					ECLAYE, BOIS D'	FRST	50 04 N	5 01 E	23408 01
LEUVEN NAAR DIJLE, KANAAL VAN	CNLN	50 53 N	4 42 E	23400 00	ÉCLUSE	STM	50 46 N	4 51 E	23406 01
					ÉCLUSE, CANAL DE L' SEE				
					BRUGGE-SLUIS, KANAAL	CNLN	51 13 N	3 14 E	23400 00
					ECLUSE, RUISSEAU DE L' SEE ÉCLUSE	STM	50 46 N	4 51 E	23406 00
					ÉCOLE	FRM	50 34 N	4 17 E	23405 03
					ÉCOLE, FERME	FRM	50 43 N	4 23 E	23406 01
EAST FLANDERS SEE					EDE	PPL	50 55 N	3 59 E	23402 03
OOST-VLAANDEREN, PROVINCE	ADMD	51 00 N	3 45 E	23402 00	EDE	PPL	51 01 N	3 50 E	23402 03
EAU D'ANOR, RUISSEAU L' SEE					EDE	PPL	51 14 N	3 26 E	23402 03
ANOR, EAU D'	STM	50 01 N	4 08 E	23400 00	EDEGEM	ADMD	51 10 N	4 26 E	23403 02
EAU D'HEURE RUISSEAU SEE					EDEGEM				
HEURE, EAU D'	STM	50 18 N	5 24 E	23408 00	EDEGEM	PPL	51 09 N	4 27 E	23403 01
EAU ROUGE	PPL	50 26 N	5 58 E	23407 01	EDEGEMSE BEEK	STM	51 09 N	4 23 E	23403 01
					EDEGEMVELD	PPL	50 56 N	3 56 E	23402 01
EBEN SEE EBEN-EMAEL	ADMD	50 48 N	5 40 E	23404 00	EDEGHEM SEE EDEGEM	ADMD	51 10 N	4 26 E	23403 00
EBEN	PPL	50 47 N	5 40 E	23404 03	EDEGHEM SEE EDEGEM	PPL	51 09 N	4 27 E	23403 00
EBEN-EMAAL SEE EBEN-EMAEL	PPL	50 48 N	5 40 E	23404 00	EDEGHEMSEBEEK SEE EDEGEMSE BEEK	STM	51 09 N	4 23 E	23403 00
EBEN-EMAEL	ADMD	50 48 N	5 40 E	23404 02	EDELAERE SEE EDELARE	PPL	50 50 N	3 37 E	23402 00
EBEN-EMAEL	PPL	50 48 N	5 40 E	23404 01	EDELARE	ADMD	50 50 N	3 37 E	23402 02
					EDELARE	PPL	50 50 N	3 37 E	23402 01
EBERTANGE	PPL	50 22 N	6 09 E	23407 01	EDEMOLLEN	PPL	50 57 N	3 35 E	23402 01
EBLY	ADMD	49 51 N	5 32 E	23409 02					
EBLY	PPL	49 51 N	5 32 E	23409 01	EDEWALLE	PPL	51 03 N	3 01 E	23401 01
ÉCACHERIES	PPL	50 32 N	3 44 E	23405 01	EDIKSVELD	PPL	50 55 N	3 59 E	23402 03
ÉCAUSSINNES-D'ENGHIEN SEE					EDINGEN SEE ENGHIE	ADMD	50 42 N	4 02 E	23405 00
ÉCAUSSINNES-D'ENGHIEN	PPL	50 34 N	4 10 E	23405 00	EDINGEN SEE ENGHIE	PPL	50 42 N	4 02 E	23405 00
					EDIXVELDE SEE EDIKSVELD	PPL	50 55 N	3 59 E	23402 00
ÉCAUSSINNES-LALAING SEE					EEOKE SEE EKE	ADMD	50 57 N	3 38 E	23402 00
ÉCAUSSINNES-LALAING	PPL	50 34 N	4 11 E	23405 00	EEOKE SEE EKE	PPL	50 57 N	3 39 E	23402 00
ÉCAUSSINNES-D'ENGHIEN	ADMD	50 34 N	4 10 E	23405 02	EEOKEREN SEE EKEREN	ADMD	51 16 N	4 24 E	23403 00
ÉCAUSSINNES-D'ENGHIEN	PPL	50 34 N	4 10 E	23405 01	EEOKEREN SEE EKEREN	PPL	51 17 N	4 25 E	23403 00
ÉCAUSSINNES-LALAING	ADMD	50 34 N	4 11 E	23405 02	EEOKEREN, POLDER D' SEE				
ÉCAUSSINNES-LALAING	PPL	50 34 N	4 11 E	23405 01	EKERENPOLDER	PLDR	51 16 N	4 25 E	23403 00
					EEOKE-TEN-EEDE SEE TEN EDE	PPL	50 57 N	3 37 E	23402 00
ECHELBEEK	STM	50 53 N	5 10 E	23400 01					
ECHELBEEK	STM	51 00 N	5 17 E	23404 01					

APPROVED FOR RELEASE: 2007/02/09: CIA-RDP01-00707R000100130007-7

EECKHAUTE SEE EEKHOUT	PPL	50 43 N	3 56 E	23405 00	EEKHOUT	PPL	50 50 N	3 48 E	23402 01
EECKHOEK SEE EEKHOEK	PPL	51 02 N	3 49 E	23402 00	EEKHOUT	PPL	50 59 N	4 02 E	23402 01
EECKHOUT SEE EEKHOUT	PPL	50 44 N	4 06 E	23406 00	EEKHOUT, HOF TE SEE 'T EKOUTHOF	FRM	50 54 N	4 09 E	23406 00
EECKHOUT SEE EEKHOUT	PPL	50 50 N	3 48 E	23402 00	EEKHOUTDRIES	PPL	50 49 N	3 51 E	23402 03
EECKOUT SEE EEKHOUT	PPL	50 44 N	4 06 E	23406 00	EEKHOUTDRIES	PPL	51 08 N	4 11 E	23402 01
EECLOO SEE EEKLO	ADMD	51 11 N	3 34 E	23402 00	EEKHOUTE	FRM	51 10 N	3 16 E	23401 01
EECLOO SEE EEKLO, ARRONDISSEMENT	ADMD	51 14 N	3 37 E	23402 00	EEKLO	ADMD	51 11 N	3 34 E	23402 02
EECLOO SEE EEKLO	PPL	51 11 N	3 34 E	23402 00	EEKLO	PPL	51 11 N	3 34 E	23402 01
EECLOV, CANAL D' SEE EEKLOSE VAART	CNLM	51 11 N	3 33 E	23402 00	EEKLO, ARRONDISSEMENT	ADMD	51 14 N	3 37 E	23402 02
EEDE SEE EDE	PPL	50 55 N	3 59 E	23402 00	EEKLOO SEE EEKLO	ADMD	51 11 N	3 34 E	23402 00
EEDE SEE EDE	PPL	51 01 N	3 50 E	23402 00	EEKLOD SEE EEKLO	PPL	51 11 N	3 34 E	23402 00
EEDE SEE EDE	PPL	51 14 N	3 26 E	23402 00	EEKLOSE VAART	CNLM	51 11 N	3 33 E	23402 01
EEDE	STM	51 14 N	3 26 E	23402 01	EESKSEN	PPL	50 59 N	4 10 E	23406 01
EEDEMOLEN SEE EDEMOLEN	PPL	50 57 N	3 35 E	23402 00	EEKSKEN SEE EIKSKEN	PPL	51 08 N	3 39 E	23402 00
EEDTWIJK	PPL	50 56 N	3 44 E	23402 01	EESKSTRAAT	PPL	51 06 N	3 53 E	23402 03
EEDTWYK SEE EEDTWIJK	PPL	50 56 N	3 44 E	23402 00	EEXT	PPL	50 57 N	4 44 E	23406 03
EEGEM SEE EGEM	ADMD	51 01 N	3 16 E	23401 00	EEL	PPL	51 23 N	5 01 E	23403 01
EEGEM SEE EGEM	PPL	51 01 N	3 16 E	23401 00	EELLEN SEE ELEN	ADMD	51 04 N	5 45 E	23404 00
EEGEM-KAPELLE SEE EGENKAPEL	PPL	51 01 N	3 14 E	23401 00	EELLEN SEE ELEN	PPL	51 04 N	5 46 E	23404 00
EEGENHOVEN SEE EGENHOVEN	PPL	50 52 N	4 40 E	23406 00	EELER WEERD SEE ELERWEERT	PPL	51 04 N	5 48 E	23404 00
EEGHEM SEE EGEM	ADMD	51 01 N	3 16 E	23401 00	EELVELDE	PPL	51 12 N	3 27 E	23402 01
EEGHEM SEE EGEM	PPL	51 01 N	3 16 E	23401 00	EENAME SEE ENAME	ADMD	50 51 N	3 38 E	23402 00
EEGHEM-KAPELLE SEE EGENKAPEL	PPL	51 01 N	3 14 E	23401 00	EENAME SEE ENAME	PPL	50 51 N	3 38 E	23402 00
EKEE SEE EKE	ADMD	50 57 N	3 38 E	23402 00	EENBEEKE-EINDE SEE EENBEEK EINDE	PPL	51 03 N	3 47 E	23402 00
EKEE SEE EKE	PPL	50 57 N	3 39 E	23402 00	EENBEEK EINDE	PPL	51 03 N	3 47 E	23402 03
EEKEENDRIES SEE EKELENDRIES	PPL	50 48 N	4 04 E	23406 00	EENE SEE ENE	PPL	50 52 N	4 03 E	23402 00
EEKELBOSCH SEE EKELBOS	FRST	51 02 N	5 06 E	23406 00	EENHOORN	PPL	50 54 N	4 11 E	23406 01
EEKELENBERG SEE EKELENBERG	HLL	51 01 N	5 02 E	23406 00	EENHOORN	PPL	51 13 N	4 33 E	23403 01
EEKELENHOEK SEE EKELENHOEK	PPL	51 03 N	4 29 E	23403 00	EENTVELD	PPL	51 09 N	3 25 E	23402 01
EEKEN, HJF TEN	FRM	50 59 N	4 11 E	23406 03	EERDEGEM	PPL	50 58 N	4 07 E	23402 01
EEKENMOLEN SEE EKENMOLEN	PPL	50 49 N	3 48 E	23402 00	EERKEN SEE ARCHENNES	ADMD	50 45 N	4 39 E	23406 00
EEKENT SEE EKENT	PPL	50 53 N	3 58 E	23402 00	EERKEN SEE ARCHENNES	PPL	50 45 N	4 40 E	23406 00
EEKESTRAET SEE EKESTRAAT	PPL	50 50 N	3 53 E	23402 00	EERNEGEM	ADMD	51 08 N	3 01 E	23401 02
EEKHOEK	PPL	51 02 N	3 49 E	23402 03	EERNEGEM	PPL	51 08 N	3 01 E	23401 01
EEKHOUT	PPL	50 43 N	3 56 E	23405 03	EERNEGHEM SEE EERNEGEM	ADMD	51 08 N	3 01 E	23401 00
EEKHOUT	PPL	50 44 N	4 06 E	23406 01	EERNEGHEM SEE EERNEGEM	PPL	51 08 N	3 01 E	23401 00

APPROVED FOR RELEASE: 2007/02/09: CIA-RDP01-00707R000100130007-7

EERSELINGEN	PPL	51 12 N	4 55 E	23403 03	EIBEI	PPL	51 14 N	3 23 E	23402 01
EERSTE HAVENDOK	DCKB	51 15 N	4 25 E	23403 01	EIBERTINGEN SEE EBERTANGE	PPL	50 22 N	6 09 E	23407 00
EERSTESTRAAT	PPL	51 14 N	3 34 E	23402 01	EICHEM	PPL	50 49 N	3 59 E	23402 01
EESSEN SEE ESEN	ADMD	51 02 N	2 54 E	23401 00	EICHENBUSCH	FRST	50 11 N	6 11 E	23407 01
EESSEN SEE ESEN	PPL	51 02 N	2 54 E	23401 00	EICK SEE EIK	PPL	50 54 N	5 31 E	23404 00
EESSEN SEE ESEN	ADMD	51 02 N	2 54 E	23401 00	EIEN BERG	HLL	50 15 N	6 04 E	23407 01
EESSEN SEE ESEN	PPL	51 02 N	2 54 E	23401 00	EIENBROEK	PPL	51 17 N	3 17 E	23401 01
EESSTRAAT	PPL	50 51 N	3 43 E	23402 03	EIERHOEF SEE EIERHOEVE	FRM	50 57 N	4 48 E	23406 00
EESVELDE	PPL	51 02 N	3 53 E	23402 01	EIERHOEVE	FRM	50 57 N	4 48 E	23406 03
EETHOEK	PPL	51 04 N	3 54 E	23402 01	EIGE SEE EIGEN	PPL	51 19 N	5 00 E	23403 00
EETHUISBEEK	STM	51 14 N	4 27 E	23403 03	EIGEN	PPL	50 51 N	5 16 E	23404 03
EETSVELDE	PPL	50 54 N	3 56 E	23402 03	EIGEN	PPL	51 19 N	5 00 E	23403 01
EETVELDE	PPL	50 45 N	3 58 E	23406 01	EIGENBILZEN	ADMD	50 52 N	5 34 E	23404 02
EETZVELDERBEEK	STM	51 07 N	5 38 E	23404 01	EIGENBILZEN	PPL	50 52 N	5 35 E	23404 01
EEUWHOEK	PPL	50 48 N	3 33 E	23402 01	EIGENBRAKE SEE BRAINE-L*ALLEUD	PPL	50 41 N	4 22 E	23406 00
EGELPLAS	PPL	50 54 N	5 14 E	23404 01	EIGENBRAKEL SEE BRAINE-L*ALLEUD	ADMD	50 41 N	4 22 E	23406 00
EGEM	ADMD	51 01 N	3 16 E	23401 02	EIGENDOM SEE EIGENDOMMEN	PPL	50 51 N	4 08 E	23406 00
EGEM	PPL	51 01 N	3 16 E	23401 01	EIGENDOMMEN	PPL	50 51 N	4 08 E	23406 03
EGEMKAPEL	PPL	51 01 N	3 14 E	23401 01	EIGENLO	PPL	51 09 N	4 12 E	23402 01
EGENEN	PPL	51 01 N	4 02 E	23402 01	EIGENSTRAAT	PPL	50 53 N	4 01 E	23402 01
EGENHOVEN	PPL	50 52 N	4 40 E	23406 01	EIJENBROEK SEE EIENBROEK	PPL	51 17 N	3 17 E	23401 00
EGERSEEL SEE EGGERSEEL	PPL	51 10 N	4 32 E	23403 00	EIK	PPL	50 54 N	5 31 E	23404 01
EGGERSBERG	PPL	50 58 N	4 58 E	23406 01	EIKANT	PPL	51 05 N	3 53 E	23402 03
EGGERSSEEL	PPL	51 10 N	4 32 E	23403 01	EIKBOS	FRST	50 58 N	5 25 E	23404 01
EGGETINGEN	PPL	50 49 N	5 25 E	23404 01	EIKELBOS	PPL	51 10 N	4 25 E	23404 03
EGGEWAARTSKAPELLE	ADMD	51 03 N	2 43 E	23401 02	EIKELBOS	FRST	51 11 N	5 26 E	23404 03
EGGEWAARTSKAPELLE	PPL	51 03 N	2 43 E	23401 01	EIKELBOSCH SEE EIKELBOS	PPL	51 10 N	4 25 E	23404 00
EGGEWAARTSKAPELLE SEE					EIKELENBERG	PPL	50 51 N	4 17 E	23406 03
EGGEWAARTSKAPELLE	ADMD	51 03 N	2 43 E	23401 00	EIKELENBERG	CHAT	51 19 N	4 29 E	23403 01
EGGEWAARTSKAPELLE SEE					EIKELENDRIES SEE EKELENDRIES	PPL	50 48 N	4 04 E	23406 00
EGGEWAARTSKAPELLE	PPL	51 03 N	2 43 E	23401 00					
EGHEZÉE	ADMD	50 36 N	4 54 E	23408 02					
EGHEZÉE	PPL	50 36 N	4 54 E	23408 01	EIKEN	PPL	51 06 N	4 15 E	23403 03
EGOVEN	PPL	50 45 N	5 16 E	23404 01	EIKENBERG	PPL	50 49 N	3 38 E	23402 03
EGYPTEN	PPL	50 50 N	3 37 E	23402 01	EIKENBOS	FRM	51 07 N	4 31 E	23403 01
EGYPTEN	PPL	51 11 N	3 19 E	23401 01	EIKENBOS	FRST	50 53 N	4 37 E	23406 01
EHEIN	ADMD	50 33 N	5 26 E	23407 02	EIKENBROEKPOLDER	PLDR	51 06 N	4 19 E	23403 03
EHEIN	PPL	50 33 N	5 26 E	23407 01					
					EIKENEN	PPL	51 00 N	5 21 E	23404 03

APPROVED FOR RELEASE: 2007/02/09: CIA-RDP01-00707R000100130007-7

EIKENEN, KASTEEL TEN	CHAT	51 05 N	4 27 E	23403 03	EISDEN	ADMD	50 59 N	5 42 E	23404 02
EIKENMOLEN SEE EKENMOLEN	PPL	50 49 N	3 48 E	23402 00	EISDEN	PPL	50 59 N	5 43 E	23404 01
EIKESCHRANSHOEVE					EISINGEN	PPL	50 45 N	4 15 E	23406 03
EIKESCHRANSHOEVE	FRM	51 13 N	4 45 E	23403 00	EISTERLÉ SEE GROOT EISTERLE	PPL	51 11 N	4 43 E	23403 00
EIKESCHRANSHOEVE	FRM	51 13 N	4 45 E	23403 03	EITERBACH	STM	50 17 N	6 13 E	23407 01
EIKEVLIET	PPL	51 06 N	4 18 E	23403 01					
					EIZERBERG SEE IJZERENBERG	PPL	50 53 N	4 39 E	23406 00
EIKHOEK	PPL	50 52 N	2 42 E	23401 01	EIZERINGEN	PPL	50 50 N	4 08 E	23406 01
EIKHOEK	PPL	50 55 N	2 44 E	23401 01	EKE	ADMD	50 57 N	3 38 E	23402 02
EIKHOEK	PPL	50 57 N	2 39 E	23401 01	EKE	PPL	50 57 N	3 39 E	23402 01
EIKKEPLAS	FRM	50 56 N	5 15 E	23404 03	EKELBEEK	PPL	51 05 N	4 06 E	23402 01
EIKOT	PPL	50 50 N	5 16 E	23404 03					
					EKELBEKE SEE EKELBEEK	PPL	51 05 N	4 06 E	23402 00
EIKSKEN	PPL	51 08 N	3 39 E	23402 01	EKELBOS	FRST	51 02 N	5 06 E	23406 03
EILAND	PPL	50 53 N	4 00 E	23402 01	EKELENBERG	HLL	51 01 N	5 02 E	23406 01
EILAND	PPL	50 55 N	3 52 E	23402 03	EKELENDRIES	PPL	50 48 N	4 04 E	23406 01
EILEN BERG	HLL	50 12 N	6 02 E	23407 01	EKELENHOEK	PPL	51 03 N	4 29 E	23403 01
EILIBOSCHHOEK SEE EILIBOSHÖEK	PPL	51 06 N	4 28 E	23403 00					
					EKENMOLEN	PPL	50 49 N	3 48 E	23402 01
EILIBOSHÖEK	PPL	51 06 N	4 28 E	23403 03	EKENT	PPL	50 53 N	3 58 E	23402 01
EIMERSCHIED	PPL	50 19 N	6 17 E	23407 01	EKEREN	ADMD	51 16 N	4 24 E	23403 02
EIND SEE HET END	PPL	51 09 N	5 08 E	23403 00	EKEREN	PPL	51 17 N	4 25 E	23403 01
EINDE	PPL	50 55 N	4 59 E	23406 03	EKERENPOLDER	PLDR	51 16 N	4 25 E	23403 01
EINDE	PPL	51 13 N	5 19 E	23404 01					
					EKESTRAAT	PPL	50 50 N	3 53 E	23402 03
EINDEKEN	PPL	51 03 N	4 47 E	23403 03	EKKELBERG	PPL	50 43 N	4 03 E	23406 03
EINDEKEN	PPL	51 09 N	4 00 E	23402 03	EKSAARDE	ADMD	51 08 N	3 57 E	23402 02
EINDERLOOP	STM	51 13 N	5 21 E	23404 01	EKSAARDE	PPL	51 09 N	3 58 E	23402 01
EINDHOUT	ADMD	51 06 N	5 00 E	23403 02	EKSEL	ADMD	51 09 N	5 23 E	23404 02
EINDHOUT	PPL	51 06 N	5 00 E	23403 01					
					EKSEL	PPL	51 09 N	5 23 E	23404 01
EINDHOOUTHAM	PPL	51 06 N	4 59 E	23403 01	EKSPOEL	PPL	51 01 N	4 25 E	23403 00
EINDHOVEN	PPL	51 20 N	4 38 E	23403 01	EKSPOEL, KASTEEL VAN	CHAT	51 01 N	4 24 E	23403 01
EINDNEER	PPL	51 28 N	4 44 E	23403 01	EKSTERGOOR	PPL	51 20 N	4 47 E	23403 01
EINDSDIJK	PPL	51 02 N	2 55 E	23401 01	EKSTERHOEK	FRM	50 58 N	5 05 E	23404 03
EINDSDYKS SEE EINDSDIJK	PPL	51 02 N	2 55 E	23401 00					
					EKSTERKEN	PPL	50 57 N	4 07 E	23402 03
EINE	ADMD	50 52 N	3 37 E	23402 02	EKSTERLAAR	PPL	51 12 N	4 28 E	23403 01
EINE	PPL	50 52 N	3 37 E	23402 01	ELBAMPD	FRM	50 55 N	5 17 E	23404 03
EINHOVEN	PPL	51 15 N	4 43 E	23403 01	ELBEEK	PPL	50 44 N	4 12 E	23406 01
EINTNEIR SEE EINDNEER	PPL	51 28 N	4 44 E	23403 00	ELBEEK	STM	50 50 N	4 07 E	23406 03
EIRTBRUGGE	PPL	50 53 N	3 27 E	23401 01					
					ELCH SEE OTHÉE	ADMD	50 43 N	5 27 E	23407 00
EISCH	STM	49 45 N	6 06 E	23400 01					

APPROVED FOR RELEASE: 2007/02/09: CIA-RDP01-00707R000100130007-7

ELCH SEE OTHÉE	PPL	50 4 N	5 27 E	23407 00	ELLIGT SEE ELLICHT	PPL	50 50 N	5 35 E	23404 00
ELCHT SEE ELLICHT	PPL	50 50 N	5 35 E	23404 00	ELLIKOM	ADMD	51 08 N	5 31 E	23404 02
ELDERBERG	PPL	50 57 N	4 08 E	23402 01	ELLIKOM	PPL	51 08 N	5 32 E	23404 01
ELEGEM	PPL	50 51 N	4 16 E	23406 03	ELMOTTE	PPL	50 39 N	3 32 E	23405 01
ELEGEMBEEK	STM	50 52 N	4 17 E	23406 03	ELNON	STM	50 27 N	3 25 E	23400 01
ELEGHEMBEEK SEE ELEGEMBEEK	STM	50 52 N	4 17 E	23406 00	ÉLOUGES	ADMD	50 24 N	3 44 E	23405 02
ELEN	ADMD	51 04 N	5 45 E	23404 02	ÉLOUGES	PPL	50 24 N	3 44 E	23405 01
ELEN	PPL	51 04 N	5 46 E	23404 01	ELPISE SEE ELPISE, RUISSEAU D*	STM	50 36 N	4 02 E	23405 00
ELENÉ	ADMD	50 53 N	3 48 E	23402 02	ELPISE, RUISSEAU D*	STM	50 36 N	4 02 E	23405 01
ELENÉ	PPL	50 53 N	3 48 E	23402 01	ELSBEEK	STM	50 50 N	4 02 E	23402 01
ELER WEED SEE ELERWEERT	PPL	51 04 N	5 48 E	23404 00	ELS BROEK	HRSH	51 17 N	5 32 E	23404 01
ELERWEERT	PPL	51 04 N	5 48 E	23404 01	ELS BRUG	PPL	50 59 N	3 57 E	23402 03
ELEWIJT	ADMD	50 59 N	4 30 E	23406 02	ELSEGEM	ADMD	50 49 N	3 32 E	23402 02
ELEWIJT	PPL	50 58 N	4 30 E	23406 01	ELSEGEM	PPL	50 49 N	3 32 E	23402 01
ELEWYT SEE ELEWIJT	PPL	50 58 N	4 30 E	23406 00	ELSENHEIDE	PPL	50 44 N	4 19 E	23406 01
EL HENA	PPL	50 35 N	5 07 E	23407 01	ELSENBORN	ADMD	50 28 N	6 13 E	23407 02
ELIKSEM	ADMD	50 47 N	5 01 E	23407 02	ELSENBORN	PPL	50 27 N	6 13 E	23407 01
ELIKSEM	PPL	50 47 N	5 01 E	23407 01	ELSENBORN, CAMP D*	FT	50 27 N	6 13 E	23407 01
ELINGEN	ADMD	50 47 N	4 10 E	23406 02	ELSENBORNER WALD	FRST	50 30 N	6 13 E	23407 01
ELINGEN	PPL	50 47 N	4 10 E	23406 01	ELSENBUCHSEL	FRST	50 27 N	6 18 E	23407 01
ELINGHEN SEE ELINGEN	ADMD	50 47 N	4 10 E	23406 00	ELSENDAMME	PPL	50 57 N	2 43 E	23401 01
ELINGHEN SEE ELINGEN	PPL	50 47 N	4 10 E	23406 00	ELSENE SEE IXELLES	ADMD	50 50 N	4 22 E	23406 00
ELIXEM SEE ELIKSEM	PPL	50 47 N	5 01 E	23407 00	ELSENE SEE IXELLES	PPL	50 50 N	4 22 E	23406 00
ELLE	PPL	51 01 N	3 04 E	23401 01	ELSENLOOP SEE ELZENLOOP	STM	51 16 N	5 21 E	23404 00
ELLEMELLE	ADMD	50 28 N	5 27 E	23407 02	ELSESTRAAT SEE ELZESTRAAT	PPL	51 04 N	4 29 E	23403 00
ELLEMELLE	PPL	50 28 N	5 27 E	23407 01	ELSHOUT	PPL	51 17 N	4 31 E	23403 01
ELLEVE	PPL	50 55 N	3 43 E	23402 13	ELSLEUKEN	PPL	51 01 N	4 55 E	23406 03
ELLEZELLES	ADMD	50 44 N	3 41 E	23405 12	ELSLEUKENWEIDE	PPL	51 01 N	4 54 E	23406 03
ELLEZELLES	PPL	50 44 N	3 41 E	23405 11	ELSLO	PPL	51 07 N	3 43 E	23402 03
ELLICHT	PPL	50 50 N	5 35 E	23404 01	ELSLOO SEE ELSLO	PPL	51 07 N	3 43 E	23402 00
ELLICUM SEE ELLIKOM	ADMD	51 08 N	5 31 E	23404 00	ELSON SEE ELSUM	PPL	51 10 N	4 59 E	23403 00
ELLICUM SEE ELLIKOM	PPL	51 08 N	5 32 E	23404 00	ELST	ADMD	50 50 N	3 44 E	23402 02
ELLIGNIES SEE					ELST	PPL	50 46 N	4 53 E	23406 01
ELLIGNIES-LEZ-FRANES	PPL	50 40 N	3 35 E	23405 00	ELST	PPL	50 46 N	5 33 E	23404 01
ELLIGNIES-LEZ-FRANES	PPL	50 40 N	3 35 E	23405 01	ELST	PPL	50 50 N	3 44 E	23402 01
ELLIGNIES-SAINT-ANNE	ADMD	50 34 N	3 41 E	23405 02					
ELLIGNIES-SAINT-ANNE	PPL	50 34 N	3 41 E	23405 01	ELST	PPL	51 04 N	4 03 E	23402 03

APPROVED FOR RELEASE: 2007/02/09: CIA-RDP01-00707R000100130007-7

ELST, HOF TER	FRM	51 10 N	4 14 E	23402 03	EMCÔMONT	PPL	50 19 N	5 49 E	23409 01
ELSTREKEN	PPL	50 59 N	5 24 E	23404 01	EMELGEM	ADMD	50 56 N	3 13 E	23401 02
ELSUM	PPL	51 10 N	4 59 E	23403 01	EMELGEM	PPL	50 56 N	3 13 E	23401 01
ELVAUX	PPL	50 38 N	5 48 E	23407 01	EMELGHEM SEE EMELGEM	ADMD	50 56 N	3 13 E	23401 00
ELVERDINGE	ADMD	50 53 N	2 48 E	23401 02	EMELGHEM SEE EMELGEM	PPL	50 56 N	3 13 E	23401 00
ELVERDINGE	PPL	50 53 N	2 49 E	23401 01	ENEVILLE	PPL	50 23 N	5 09 E	23408 03
ELVERDINGHE SEE ELVERDINGE	ADMD	50 53 N	2 48 E	23401 00	ÉMINES	ADMD	50 31 N	4 50 E	23408 02
ELVERDINGHE SEE ELVERDINGE	PPL	50 53 N	2 49 E	23401 00	ÉMINES	PPL	50 31 N	4 51 E	23408 01
ELVERSELE	ADMD	51 08 N	4 09 E	23402 02	ÉMINES, FORT D*	FT	50 31 N	4 51 E	23408 01
ELVERSELE	PPL	51 07 N	4 08 E	23402 01	ÉMISSAIRE	STM	51 07 N	5 49 E	23404 01
ELWASHES SEE WASHES	STM	50 27 N	3 51 E	23405 00	EMMELS, BOIS D* SEE EMMELSER WALD	FRST	50 19 N	6 04 E	23407 00
ELZELE SEE ELLEZELLES	ADMD	50 44 N	3 41 E	23405 00	EMMELS BACH	STM	50 19 N	6 08 E	23407 01
ELZELE SEE ELLEZELLES	PPL	50 44 N	3 41 E	23405 00	EMMELSER WALD	FRST	50 19 N	6 04 E	23407 03
ELZENHOEK	PPL	51 06 N	4 41 E	23403 01	EMNUEZ	PPL	50 45 N	3 43 E	23405 03
ELZENHOUT	FRM	50 56 N	5 00 E	23406 03	EMNUEZ SEE EMNUEZ	PPL	50 45 N	3 43 E	23405 00
ELZENLOOP	STM	51 16 N	5 21 E	23404 01	EMPTINNAL	PPL	50 19 N	5 06 E	23408 01
ELZENWAL	PPL	50 49 N	2 51 E	23401 01	EMPTINNE	ADMD	50 20 N	5 06 E	23408 02
ELZENWALLE SEE ELZENWAL	PPL	50 49 N	2 51 E	23401 00	EMPTINNE	PPL	50 19 N	5 07 E	23408 01
ELZESTRAAT	PPL	51 04 N	4 29 E	23403 01	ENAME	ADMD	50 51 N	3 38 E	23402 02
EMBEKE	PPL	50 44 N	3 56 E	23402 03	ENAME	PPL	50 51 N	3 38 E	23402 01
EMBEKEBEEK SEE BEVERBEEK	STM	50 45 N	3 57 E	23400 00	ENCHOME, BOIS D*	FRST	49 52 N	5 00 E	23408 01
EMBEKEBOS	FRST	50 44 N	3 56 E	23402 03	ENCLUS, BOIS DE L* SEE KLUISBOS	FRST	50 46 N	3 30 E	23402 00
EMBLEHEM SEE EMBLEM	ADMD	51 10 N	4 36 E	23403 00	ENCLUS, MOHT DE L*	HLL	50 45 N	3 30 E	23402 01
EMBLEHEM SEE EMBLEM	PPL	51 10 N	4 36 E	23403 00	EN DELÀ DES MONTS	FRM	50 27 N	5 34 E	23407 01
EMBLEM	ADMD	51 10 N	4 36 E	23403 02	ENE	PPL	50 52 N	4 03 E	23402 03
EMBLEM	PPL	51 10 N	4 36 E	23403 01	ENEILLE, BOIS D*	FRST	50 19 N	5 21 E	23409 01
EMBLINNE	PPL	50 20 N	5 06 E	23408 01	ENENBOOM	PPL	50 52 N	4 26 E	23406 03
EMBOURG	ADMD	50 36 N	5 36 E	23407 02	ENFER	PPL	50 41 N	3 47 E	23405 03
EMBOURG	PPL	50 36 N	5 36 E	23407 01	ENGEL	PPL	51 06 N	3 02 E	23401 01
EMBOURG, BOIS D*	FRST	50 35 N	5 36 E	23407 03	ENGELAND	PPL	50 47 N	4 20 E	23406 01
EMBOURG, FORT D*	FT	50 35 N	5 37 E	23407 01	ENGELBEEK	PPL	51 01 N	5 04 E	23406 03
EMBRANCHEMENT DE TURNHOUT, CANAL D*					ENGELBEEK	STM	51 08 N	3 00 E	23401 01
SEE TURNHOUT, ZIJKANAAL MAAR	CNLN	51 20 N	4 56 E	23403 00	ENGELWINNING	FRM	50 57 N	5 20 E	23404 03
EMBRANCHEMENT DE TURNHOUT À HASSELT,					ENGELMOEK	PPL	50 50 N	3 26 E	23401 01
CANAL D* SEE TURNHOUT-HASSELT,					ENGELHOF	FRM	51 01 N	5 28 E	23404 01
VERBINDINGSKANAAL	CNLN	51 20 N	4 56 E	23400 00					
EMBRANCHEMENT VERS HASSELT, CANAL D*					ENGELMANSHOVEN	ADMD	50 46 N	5 15 E	23404 02
SEE DESSEL-KWAADMEHELEN, KANAAL	CNLN	51 14 N	5 09 E	23400 00					

APPROVED FOR RELEASE: 2007/02/09: CIA-RDP01-00707R000100130007-7

ENGELMANSHOVEN	PPL	50 46 N	5 15 E	23404 01	ÉPINETTE	PPL	50 39 N	3 18 E	23405 01
ENGELRAMSGELEED	DTCH	51 09 N	2 53 E	23401 01	ÉPINOIS	ADMD	50 24 N	4 11 E	23405 02
ENGELSDORF SEE LIGNEUVILLE	PPL	50 23 N	6 02 E	23407 00	ÉPINOIS	PPL	50 24 N	4 11 E	23405 01
ENGELSE HOEK SEE DEN ENGELSEN HOEK	PPL	51 05 N	4 19 E	23403 00	ÉPINOIS, BOIS D'	FRST	50 23 N	3 46 E	23405 01
ENGHIEN (FRENCH) EDINGEN (FLEMISH)	ADMD	50 42 N	4 02 E	23405 02	ÉPIOUX	PPL	49 46 N	5 17 E	23409 03
ENGHIEN (FRENCH) EDINGEN (FLEMISH)	PPL	50 42 N	4 02 E	23405 01	ÉPIOUX, ÉTANG DES	LK	49 45 N	5 18 E	23409 01
ENGHIEN, BOIS D'	FRST	50 38 N	3 59 E	23405 01	EPPE, EAU D'	STM	50 08 N	4 13 E	23405 01
ENGIMOU, BOIS D'	FRST	50 34 N	5 25 E	23407 01	EPPEGEM	ADMD	50 58 N	4 27 E	23406 02
ENGIMOU ET ATTINE, BOIS D' SEE					EPPEGEM	PPL	50 58 N	4 28 E	23406 01
ENGIMOU, BOIS D'	FRST	50 34 N	5 25 E	23407 00	EPPEGHEM SEE EPPEGEM	PPL	50 58 N	4 28 E	23406 00
ENGIS	ADMD	50 35 N	5 24 E	23407 02					
ENGIS	PPL	50 35 N	5 25 E	23407 01	EPPIGNIES, BOIS D'	FRST	50 38 N	3 50 E	23405 03
ENGREUX	PPL	50 07 N	5 42 E	23409 01	ÉPRAVE	ADMD	50 09 N	5 10 E	23408 02
ENGSRBERGS	PPL	51 02 N	5 02 E	23404 03	ÉPRAVE	PPL	50 09 N	5 10 E	23408 01
EN HAUT	PPL	50 39 N	3 57 E	23405 01	ÉQUIPÉE	PPL	50 34 N	4 15 E	23405 03
EN HAUT	PPL	50 41 N	3 52 E	23405 03	ERBAUT	ADMD	50 32 N	3 53 E	23405 02
EN HAUT	PPL	50 42 N	3 52 E	23405 01	ERBAUT	PPL	50 32 N	3 53 E	23405 01
EN HAUT, CHÂTEAU D'	CHAT	50 34 N	4 11 E	23405 03	ERBISOEUL	ADMD	50 31 N	3 53 E	23405 02
EMHET	PPL	50 14 N	5 06 E	23408 03	ERBISOEUL	PPL	50 31 N	3 53 E	23405 01
EN HOC SEE HOC	PPL	50 34 N	5 27 E	23407 00	ERBISOEUL	STM	50 29 N	3 55 E	23405 01
ÉNINES	ADMD	50 41 N	4 56 E	23406 02	ERBUUR SEE ERTBUUR	PPL	51 03 N	3 50 E	23402 00
ÉNINES	PPL	50 42 N	4 56 E	23406 01	ERE	ADMD	50 35 N	3 22 E	23405 02
ENMUEZ SEE ENMUEZ	PPL	50 45 N	3 43 E	23405 00	ERE	PPL	50 35 N	3 22 E	23405 01
ENNAL	PPL	50 20 N	5 56 E	23409 01	ÉREFFE	PPL	50 28 N	5 15 E	23407 01
EN NÈCHE SEE NÈCHE	PPL	50 41 N	5 44 E	23407 00	EREMBODEGEM	ADMD	50 55 N	4 03 E	23402 02
ENSEGOTTE	PPL	50 26 N	5 35 E	23407 01	EREMBODEGEM	PPL	50 55 N	4 03 E	23402 01
ENSIVAL	ADMD	50 35 N	5 51 E	23407 02	ÉREZÉE	ADMD	50 18 N	5 33 E	23409 02
ENSIVAL	PPL	50 35 N	5 51 E	23407 01	ÉREZÉE	PPL	50 18 N	5 33 E	23409 01
ENSTEGEN	PPL	50 59 N	5 21 E	23404 01	ERKBEEK	STM	51 16 N	5 34 E	23404 01
EN STER SEE EN STERRE	PPL	50 39 N	5 32 E	23407 00	ERKEGEM	PPL	51 08 N	3 16 E	23401 01
EN STERRE	PPL	50 39 N	5 32 E	23407 03	ERKEGHEM SEE ERKEGEM	PPL	51 08 N	3 16 E	23401 00
ENTENVENN	MRSN	50 14 N	6 02 E	23407 01	ERKENTEEL	CHAT	50 54 N	5 17 E	23404 01
ENTRE DEUX THIERS	PPL	50 30 N	5 14 E	23407 01	ERL INCHAMPS	PPL	50 24 N	5 56 E	23407 01
ENTRE LES HAIES	FRM	50 42 N	4 25 E	23406 01	ERMETON-SUR-BIERT	ADMD	50 18 N	4 42 E	23408 02
ENVAUX SEE ENVOZ	PPL	50 32 N	5 08 E	23407 00	ERMETON-SUR-BIERT	PPL	50 18 N	4 43 E	23408 01
ENVOZ	PPL	50 32 N	5 08 E	23407 03	ERMITAGE, BOIS DE L'	FRST	49 55 N	5 14 E	23409 01
EPELAAR HEIDE	PPL	51 18 N	4 50 E	23403 01	ERMITE	PPL	50 43 N	4 21 E	23406 01

APPROVED FOR RELEASE: 2007/02/09: CIA-RDP01-00707R000100130007-7

ERMITE, FERME DE L'	FRM	50 43 N	4 21 E	23406 03	ERTBUURHOEK	PPL	51 04 N	3 52 E	23402 01
ERNAGE	ADMD	50 36 N	4 40 E	23408 02	ERTSENRIJK	PPL	50 55 N	5 07 E	23404 01
ERNAGE	PPL	50 36 N	4 40 E	23408 01	ERTVELDE	ADMD	51 11 N	3 44 E	23402 02
ERNELLE	STM	50 24 N	4 23 E	23405 01	ERTVELDE	PPL	51 11 N	3 45 E	23402 01
ERNEUVILLE	ADMD	50 07 N	5 33 E	23409 02	ERVEAU	PPL	50 35 N	3 39 E	23405 01
ERNEUVILLE	PPL	50 07 N	5 33 E	23409 01	ERWETEGEM	ADMD	50 51 N	3 48 E	23402 02
ERNONHEID	ADMD	50 24 N	5 40 E	23407 02	ERWETEGEM	PPL	50 51 N	3 48 E	23402 01
ERNONHEID	PPL	50 24 N	5 40 E	23407 01	ES	PPL	51 11 N	4 18 E	23402 01
ERONDEGEM	ADMD	50 56 N	3 56 E	23402 02	ESAERT SEE EZAART	PPL	51 11 N	5 05 E	23403 00
ERONDEGEM	PPL	50 56 N	3 57 E	23402 01	ESCAILLE	FRM	50 34 N	4 14 E	23405 03
ERPE	ADMD	50 56 N	3 58 E	23402 02	ESCAILLE, BOIS DE L'	FRST	50 33 N	4 13 F	23405 01
ERPE	PPL	50 56 N	3 59 E	23402 01	ESCAILLE, CHATEAU DE L'	CHAT	50 29 N	4 13 E	23405 01
ERPECOM SEE ERPEKOM	PPL	51 07 N	5 30 E	23404 00	ESCALETTE	PPL	50 41 N	3 39 E	23405 01
ERPEKOM	PPL	51 07 N	5 30 E	23404 01	ESCANAFFLES	ADMD	50 45 N	3 26 E	23405 02
ERPEN, HOF TER	FRM	50 52 N	3 53 E	23402 01	ESCANAFFLES	PPL	50 45 N	3 26 E	23405 01
ERPENT	ADMD	50 27 N	4 54 E	23408 02	ESCAUT SEE SCHELDE	STM	51 22 N	4 15 E	23400 00
ERPENT	PPL	50 27 N	4 54 E	23408 01	ESCH SEE ES	PPL	51 11 N	4 18 E	23402 00
ERPIGNY	PPL	50 17 N	5 34 E	23409 01	ESCLIN	FRM	50 38 N	3 44 E	23405 03
ERPION	ADMD	50 13 N	4 21 E	23405 02	ESCOU, BOIS L'	FRST	50 18 N	4 33 E	23408 01
ERPION	PPL	50 13 N	4 21 E	23405 01	ESEMAEL SEE EZEMAAL	PPL	50 47 N	5 00 E	23406 00
ERPION, RUISSEAU D'	STM	50 12 N	4 23 E	23405 01	ESEN	ADMD	51 02 N	2 54 E	23401 02
ERPS-KWERPS	ADMD	50 54 N	4 33 E	23406 02	ESEN	PPL	51 02 N	2 54 E	23401 01
ERPS-KWERPS	PPL	50 54 N	4 34 E	23406 01	ESENDRIES SEE EZENDRIES	PPL	51 04 N	4 18 E	23403 00
ERPS-QUERBS SEE ERPS-KWERPS	PPL	50 54 N	4 34 E	23406 00	ESNEUX	ADMD	50 32 N	5 34 E	23407 02
ERQUELINES	ADMD	50 18 N	4 07 E	23405 02	ESNEUX	PPL	50 32 N	5 34 E	23407 01
ERQUELINES	PPL	50 18 N	4 07 E	23405 01	ESNEUX, BOIS D'	FRST	50 31 N	5 32 E	23407 01
ERQUENNES	ADMD	50 21 N	3 47 E	23405 02	ESPAIN	PPL	50 31 N	3 25 E	23405 01
ERQUENNES	PPL	50 21 N	3 47 E	23405 01	ESPELER	PPL	50 12 N	6 03 E	23407 01
ERRIA	PPL	50 20 N	5 47 E	23407 01	ESPELER BERG	HLL	50 12 N	6 05 E	23407 01
ERTBORRINGEN	PPL	51 22 N	4 32 E	23403 01	ESPENHOEK	PPL	50 54 N	3 51 E	23402 01
ERTBRAND	PPL	51 21 N	4 24 E	23403 01	ESPERANCE, FERME DE L'	FRM	50 10 N	5 10 E	23408 03
ERTBRAND, FORT VAN	FT	51 21 N	4 26 E	23403 01	ESPERLION	STM	50 42 N	3 18 E	23400 01
ERTBRUG	PPL	51 00 N	3 55 E	23402 01	ESPIERRE, CANAL DE L' SEE				
ERTBRUGGE	PPL	51 13 N	4 29 E	23403 01	ESPIERRES, CANAL DE L'	CNLN	50 43 N	3 22 E	23400 00
ERTBRUGSTRAAT	PPL	51 00 N	3 56 E	23402 03	ESPIERRES (FRENCH); SPIERE (FLEMISH)	AUMD	50 43 N	3 21 E	23401 02
					ESPIERRES (FRENCH); SPIERE (FLEMISH)	PPL	50 43 N	3 21 E	23401 01
ERTBUUR	PPL	51 03 N	3 50 E	23402 01	ESPIERRES SEE GRANDE ESPIERRES	STM	50 43 N	3 23 E	23401 00

ESPIERRES, CANAL DE L*	CNLN	50 43 N	3 22 E	23400 03	ESTINALLE	STM	50 19 N	5 35 E	23409 01
ESPINETTE	PPL	50 43 N	4 16 E	23406 01	ESTINÉE	PPL	50 17 N	5 34 E	23409 01
ESPINETTE	FRM	50 33 N	4 05 E	23405 03	ESTINNE, RIVIERE D*	SEE			
ESPINETTE, CHATEAU DE L*	CHAT	50 31 N	4 15 E	23405 01	ESTINNES, RUISSEAU DES	STM	50 27 N	4 06 E	23405 00
ESPINETTE, FERME DE L*	FRM	50 34 N	4 01 E	23405 03	ESTINNES, RUISSEAU DES	STM	50 27 N	4 06 E	23405 01
					ESTINNES-AU-MONT	ADMD	50 24 N	4 05 E	23405 02
ESPINETTE-CENTRALE SEE									
CENTRALE HUT	PPL	50 45 N	4 23 E	23406 00	ESTINNES-AU-MONT	PPL	50 24 N	4 05 E	23405 01
ESPLECHIN	ADMD	50 34 N	3 18 E	23405 02	ESTINNES-AU-VAL	ADMD	50 24 N	4 06 E	23405 02
ESPLECHIN	PPL	50 34 N	3 18 E	23405 01	ESTINNES-AU-VAL	PPL	50 24 N	4 06 E	23405 01
ESQUELMES	ADMD	50 40 N	3 20 E	23405 02	ESTRÉE	PPL	50 41 N	4 22 E	23406 03
ESQUELMES	PPL	50 40 N	3 20 E	23405 01	ÉTABLISSEMENTS DE CHASSART	PPL	50 31 N	4 30 E	23405 01
ESQUEWNE	PPL	50 45 N	3 46 E	23405 03	ÉTALLE	ADMD	49 40 N	5 37 E	23409 02
ESQUIEN, FERME D*	FRM	50 44 N	3 47 E	23405 01	ÉTALLE	PPL	49 41 N	5 36 E	23409 01
ESSCHEN SEE ESSEN	ADMD	51 28 N	4 27 E	23403 00	ÉTALLE, BOIS D*	FRST	49 39 N	5 37 E	23409 01
ESSCHEN SEE ESSEN	PPL	51 28 N	4 28 E	23403 00	ETBOS	PPL	51 09 N	3 56 E	23402 01
ESSCHENBEEK SEE ESSENBEEK	PPL	50 43 N	4 15 E	23406 00	ETBOSCH SEE ETBOS	PPL	51 09 N	3 56 E	23402 00
ESSCHEN DUINEN SEE ESSEN DUINEN	FRST	51 28 N	4 32 E	23403 00	ÉTHE	ADMD	49 37 N	5 35 E	23409 02
ESSCHENE SEE ESSENE	ADMD	50 54 N	4 08 E	23406 00	ÉTHE	PPL	49 35 N	5 35 E	23409 01
ESSCHENE SEE ESSENE	PPL	50 54 N	4 08 E	23406 00	ÉTIKHOVE SEE ETIKHOVE	PPL	50 49 N	3 37 E	23402 00
ESSCHENE-WINKEL SEE ESSENE WINKEL	PPL	50 52 N	4 08 E	23406 00	ÉTIKHOVE	ADMD	50 49 N	3 37 E	23402 02
ESSCHE-SAIN-LIÉVIN SEE					ÉTIKHOVE	PPL	50 49 N	3 37 E	23402 01
SINT-LIEVENS-ESSE	ADMD	50 52 N	3 52 E	23404 00					
ESSCHE-SAIN-LIÉVIN SEE					ÉTOILE, BOIS DE L*	FRST	50 40 N	4 35 E	23406 01
SINT-LIEVENS-ESSE	PPL	50 51 N	3 52 E	23402 00	ÉTOILE, BOIS DE L*	FRST	50 42 N	4 43 E	23406 01
ESSEN	ADMD	51 28 N	4 27 E	23403 02	ÉTOILE, FERME DE L*	FRM	50 37 N	4 02 E	23405 03
ESSEN	PPL	51 28 N	4 28 E	23403 01	ÉTOILES, BOIS DES SEE				
ESSENBEEK	PPL	50 43 N	4 15 E	23406 01	ÉTOILE, BOIS DE L*	FRST	50 40 N	4 35 E	23406 00
ESSEN DUINEN	FRST	51 28 N	4 32 E	23403 01	ETTELBOOM	PPL	50 51 N	3 56 E	23402 03
ESSCNE	ADMD	50 54 N	4 08 E	23406 02	ETTELGEM	ADMD	51 11 N	3 02 E	23401 02
ESSENE	PPL	50 54 N	4 08 E	23406 01	ETTELGEM	PPL	51 11 N	3 02 E	23401 01
ESSENE WINKEL	PPL	50 52 N	4 08 E	23406 01	ETTELGHEM SEE ETTTELGEM	ADMD	51 11 N	3 02 E	23401 00
ESSER	PPL	50 49 N	3 20 E	23401 01	ETTELGHEM SEE ETTTELGEM	PPL	51 11 N	3 02 E	23401 00
ESTAFFERS SEE ESTAFFLERS	PPL	50 38 N	3 15 E	23405 00	ETTENHOVENSE SEE				
					ETTENHOVENSE POLDER	PPL	51 19 N	4 22 E	23403 00
ESTAFFLERS	PPL	50 38 N	3 15 E	23405 01	ETTENHOVENSE POLDER	PPL	51 19 N	4 22 E	23403 01
ESTAIMBOURG	ADMD	50 41 N	3 18 E	23405 02	ETTERBEEK	ADMD	50 50 N	4 23 E	23406 02
ESTAIMBOURG	PPL	50 41 N	3 18 E	23405 01	ETTERBEEK	PPL	50 50 N	4 23 E	23406 01
ESTAIMPUIS	ADMD	50 42 N	3 15 E	23405 02	ETTINGE	PPL	50 56 N	3 48 E	23402 03
ESTAIMPUIS	PPL	50 42 N	3 15 E	23405 01	EUCHERT, BOIS DE L*	FRST	50 37 N	4 34 E	23406 01

APPROVED FOR RELEASE: 2007/02/09: CIA-RDP01-00707R000100130007-7

EUGIES	ADMD	50 23 N	3 53 E	23405 02	EVERSTEIN	CHAT	51 06 N	3 44 E	23402 01
EUGIES	PPL	50 23 N	3 53 E	23405 01	EVERVELD	PPL	50 58 N	4 47 E	23406 01
EUPEN	ADMD	50 36 N	6 08 E	23407 02	EVERVELT SEE EVERVELD	PPL	50 58 N	4 47 E	23406 00
EUPEN	PPL	50 38 N	6 02 E	23407 01	EVEUX	PPL	50 19 N	5 34 E	23409 01
EUPEN, LAC D'	RSV	50 37 N	6 06 E	23407 01	EVREGNIES	ADMD	50 43 N	3 17 E	23405 02
EUVERENBOS	PPL	50 50 N	4 01 E	23402 03	EVREGNIES	PPL	50 43 N	3 17 E	23405 01
EUVERENBOSCH SEE EUVERENBOS	PPL	50 58 N	4 01 E	23402 00	EVREHAILLES	ADMD	50 19 N	4 54 E	23408 02
EVANGELIEBOOM	PPL	50 48 N	3 18 E	23401 01	EVREHAILLES	PPL	50 19 N	4 55 E	23408 01
ÈVE	PPL	50 24 N	5 09 E	23408 03	EXAERDE SEE EKSAARDE	PPL	51 09 N	3 58 E	23402 00
ÈVEGNÉE	PPL	50 39 N	5 42 E	23407 00	EXBOMONT	PPL	50 26 N	5 53 E	23407 03
ÈVEGNÉE, FORT D'	FT	50 39 N	5 43 E	23407 01	EXEL SEE EKSEL	ADMD	51 09 N	5 23 E	23404 00
ÈVEGNÉE-TIGNÉE	ADMD	50 39 N	5 42 E	23407 02	EXEL SEE EKSEL	PPL	51 09 N	5 23 E	23404 00
ÈVEGNÉE-TIGNÉE	PPL	50 39 N	5 42 E	23407 01	EXPOEL SEE EKSPOEL	PPL	51 01 N	4 25 E	23403 00
EVELETTE	ADMD	50 25 N	5 10 E	23408 02	EXPOEL, CHÂTEAU D' SEE EKSPOEL, KASTEEL VAN	CHAT	51 01 N	4 24 E	23403 00
EVELETTE	PPL	50 25 N	5 10 E	23408 01	EXTERKEN SEE EKSTERKEN	PPL	50 57 N	4 07 E	23402 00
EVENBROEK SEE EIENBROEK	PPL	51 17 N	3 17 E	23401 00	EY BECQUE SEE HEIDEBEEK	STM	50 54 N	2 36 E	23400 00
ÈVÈQUE, BOIS DE L'	FRST	50 27 N	4 55 E	23408 01	EYCHEM SEE EICHEM	PPL	50 49 N	3 59 E	23402 00
ÈVÈQUE, BOIS DE L'	FRST	50 18 N	4 38 E	23408 01	EYCK SEE EIK	PPL	50 54 N	5 31 E	23404 00
ÈVÈQUE, BOIS DE L'	FRST	50 23 N	3 49 E	23405 01	EYENBROEK SEE EIENBROEK	PPL	51 17 N	3 17 E	23401 00
EVERBECQ SEE EVERBEEK	ADMD	50 46 N	3 48 E	23405 00	EYGEN SEE EIGEN	PPL	50 51 N	5 16 E	23404 00
EVERBECQ SEE EVERBEEK	PPL	50 46 N	3 48 E	23405 00	EYGENBILSEN SEE EIGENBILZEN	ADMD	50 52 N	5 34 E	23404 00
EVERBEEK	ADMD	50 46 N	3 48 E	23405 02	EYGENBILSEN SEE EIGENBILZEN	PPL	50 53 N	5 35 E	23404 00
EVERBEEK	PPL	50 46 N	3 48 E	23405 01	EYKENEN SEE EIKENEN	PPL	51 00 N	5 21 E	23404 00
EVERBERG	ADMD	50 53 N	4 34 E	23406 02	EYKENEN, CHÂTEAU TEN SEE EIKENEN, KASTEEL TEN	CHAT	51 05 N	4 27 E	23403 00
EVERBERG	PPL	50 53 N	4 34 E	23406 01	EYKHOEK SEE EIKHOEK	PPL	50 57 N	2 39 E	23401 00
EVERE	ADMD	50 52 N	4 24 E	23406 02	EYNATTEN	ADMD	50 42 N	6 05 E	23407 02
EVERE	PPL	50 52 N	4 24 E	23406 01	EYNATTEN	PPL	50 42 N	6 05 E	23407 01
EVERGEM	ADMD	51 06 N	3 42 E	23402 02	EYNE SEE EINE	PPL	50 52 N	3 37 E	23402 00
EVERGEM	PPL	50 52 N	4 04 E	23402 01	EYNHOVEN SEE EYNHOVEN	PPL	51 15 N	4 43 E	23403 00
EVERGEM	PPL	51 07 N	3 42 E	23402 01	EYNTHOUT SEE EYNTHOUT	ADMD	51 06 N	5 00 E	23403 00
EVERGHEM RABOT SEE EVERGEM	PPL	51 07 N	3 42 E	23402 00	EYNTHOUT SEE EINDHOUT	PPL	51 06 N	5 00 E	23403 00
EVERSEL	PPL	51 02 N	5 15 E	23404 01	EYNTHOUTHAM SEE EINDHOUTHAM	PPL	51 06 N	4 59 E	23403 00
EVERSEN SEE EVERGEM	PPL	50 52 N	4 04 E	23402 00	EYSDEN SEE EISDEN	ADMD	50 59 N	5 42 E	23404 00
EVERSLAAR	PPL	51 05 N	3 59 E	23402 01	EYSDEN, SEE EISDEN	PPL	50 59 N	5 43 E	23404 00
EVERSLAAR SEE EVERSLAAR	PPL	51 05 N	3 59 E	23402 00	EYSENBECK SEE IJZENBECK	STM	50 52 N	4 10 E	23406 00
EVERSTEIN SEE EVERSTEIN	CHAT	51 06 N	3 44 E	23402 00	EYSERINGHEN SEE EIZERINGEN	PPL	50 50 N	4 08 E	23406 00

APPROVED FOR RELEASE: 2007/02/09: CIA-RDP01-00707R000100130007-7

EYSINGHEN SEE EISINGEN	PPL	50 45 N	4 15 E	23406 00	FAGNOUL	PPL	50 24 N	5 38 E	23407 01
EYZER SEE IJZER	PPL	50 48 N	4 33 E	23406 00	FAGNOULLE	PPL	50 08 N	5 42 E	23409 01
EZAART	PPL	51 11 N	5 05 E	23403 01	FAGNY	PPL	50 33 N	5 24 E	23407 01
EZAERT SEE EZAART	PPL	51 11 N	5 05 E	23403 00	FAILON	PPL	50 20 N	5 18 E	23408 01
EZELSBEEK	STM	50 47 N	5 31 E	23404 01	FAILON, BOIS DE	FRST	50 19 N	5 18 E	23408 01
EZEMAAL	ADMD	50 47 N	5 00 E	23406 02	FAIMEZ	PPL	50 40 N	5 16 E	23407 01
EZEMAAL	PPL	50 47 N	5 00 E	23406 01	FAINTIAU	PPL	50 38 N	3 28 E	23405 03
EZENDRIES	PPL	51 04 N	4 18 E	23403 03	FAIROUL	PPL	50 15 N	4 28 E	23408 01
					FALAËN	ADMD	50 17 N	4 47 E	23408 02
					FALAËN	PPL	50 17 N	4 48 E	23408 01
					FALL-ORISE	PPL	50 12 N	4 25 E	23408 01
					FALHEZ	PPL	50 36 N	5 46 E	23407 03
					FALHY	PPL	50 13 N	5 39 E	23409 03
FA, BOIS DU SEE FATH, BOIS DE	FRST	49 53 N	5 13 E	23409 00	FALJËE SEE FAYSGEAI	PPL	49 51 N	5 04 E	23409 00
FAASCHT, FERME DU	FRM	49 45 N	5 49 E	23409 01	FALISE SEE FALIZE	PPL	50 02 N	5 17 E	23409 00
FABRIKBEEK	STM	50 44 N	3 17 E	23401 01	FALISE	STM	50 37 N	4 30 E	23406 03
FÂCHT, FERME DU SEE					FALISE, FERME DE LA	FRM	50 40 N	4 13 E	23406 03
FAASCHT, FERME DU	FRM	49 45 N	5 49 E	23409 00	FALISEUL, BOIS SEE FALIZEUL, BOIS	FRST	49 50 N	4 56 E	23408 00
FAGNE SEE LA FAGNE	PPL	50 22 N	5 02 E	23408 00	FALISOLLE	ADMD	50 25 N	4 37 E	23408 02
FAGNE SEE LA FANGE	PPL	50 22 N	5 40 E	23409 00	FALISOLLE	PPL	50 25 N	4 37 E	23408 01
FAGNE	RGN	50 05 N	4 25 E	23400 00	FALIZE	PPL	50 02 N	5 17 E	23409 01
FAGNE, BOIS	FRST	50 29 N	5 55 E	23407 01	FALIZEUL, BOIS	FRST	49 50 N	4 56 E	23408 03
FAGNE, BOIS DE LA	FRST	50 06 N	4 18 E	23405 01	FALL SEE VAL-MEER	PPL	50 47 N	5 35 E	23404 00
FAGNE ESSET	PPL	50 33 N	6 03 E	23407 01	FALLAIS	ADMD	50 36 N	5 10 E	23407 02
FAGNEL, BOIS	FRST	50 01 N	4 50 E	23408 01	FALLAIS	PPL	50 37 N	5 10 E	23407 01
FAGNE RAUSART, BOIS DE LA	FRST	50 31 N	5 20 E	23407 01	FALL-ET-MHEER SEE VAL-MEER	ADMD	50 47 N	5 35 E	23404 00
FAGNËRY	STM	49 59 N	4 23 E	23400 01	FALL-ET-MEER SEE VAL-MEER	PPL	50 47 N	5 35 E	23404 00
FAGNES SEE HAUTES FAGNES	MOOR	50 30 N	6 05 E	23400 00	FALLIMON,	PPL	49 48 N	5 14 E	23409 01
FAGNIS, BOIS DE	FRST	50 10 N	4 44 E	23408 01	FALLY SEE FALHY	PPL	50 13 N	5 39 E	23409 00
FAGNES, BOIS DES	FRST	50 09 N	4 42 E	23408 01	FALMAGNE	ADMD	50 12 N	4 54 E	23408 02
FAGNES, BOIS DES	FRST	50 10 N	5 27 E	23409 01	FALMAGNE	PPL	50 12 N	4 54 E	23408 01
FAGNES, BOIS DES	FRST	50 25 N	5 43 E	23407 01	FALMIGNOUL	ADMD	50 12 N	4 53 E	23408 02
FAGNET, BOIS SEE FAGNEL, BOIS	FRST	50 01 N	4 50 E	23408 00	FALMIGNOUL	PPL	50 12 N	4 54 E	23408 01
FAGNOLLE	ADMD	50 06 N	4 34 E	23408 02	FALUZEAU	PPL	50 39 N	3 18 E	23405 01
FAGNOLLE	PPL	50 06 N	4 34 E	23408 01	FAMELETTE, BOIS DE	FRST	50 34 N	5 34 E	23407 03
FAGNOLLE	PPL	50 08 N	5 42 E	23409 00	FAMELETTE, FERME DE	FRM	50 34 N	5 34 E	23407 01
FAGNOLLE SEE FAGNOULLE									
FAGNOLLE	STM	50 05 N	4 32 E	23408 01					

APPROVED FOR RELEASE: 2007/02/09: CIA-RDP01-00707R000100130007-7

FAMENNE	PPL	50 09 N	5 02 E	23408 01	FAUBOURG DE MONS	PPL	50 35 N	4 19 E	23406 03
FAMENNE	PPL	50 14 N	5 20 E	23409 01	FAUBOURG DE MONS	PPL	50 36 N	4 08 E	23405 03
FAMENNE	PPL	50 21 N	5 28 E	23409 01	FAUBOURG DE MONS	PPL	50 37 N	3 46 E	23405 03
FAMENNE	VALS	50 05 N	5 10 E	23400 00	FAUBOURG DE NAMUR	PPL	50 36 N	4 21 E	23406 03
FAMENNE, BOIS DE	FRST	50 10 N	5 10 E	23408 01	FAUBOURG DE SOIGNIES	PPL	50 35 N	4 18 E	23406 03
FAMENNE, DEPRESSIE VAN DE SEE					FAUBOURG DE TOURNAI	PPL	50 38 N	3 46 E	23405 03
FAMENNE	VALS	50 05 N	5 10 E	23400 00	FAUBOURG DU SAS-DE-GAND SEE				
FAMENNIENNE, DÉPRESSION SEE					SAS VAN GENT WIJK	PPL	51 04 N	3 44 E	23402 00
FAMENNE	VALS	50 05 N	5 10 E	23400 00	FAUBOURG SAINTE-ANNE	PPL	50 36 N	4 19 E	23406 03
FAMILLEUREUX	ADMD	50 31 N	4 12 E	23405 02	FAUBOURG SAINT-GERMAIN	PPL	50 03 N	4 30 E	23408 01
FAMILLEUREUX	PPL	50 31 N	4 12 E	23405 01	FAUBOURG SAINT-MÉDARD	PPL	50 16 N	4 55 E	23408 01
FANGE	STM	50 10 N	5 54 E	23409 01					
FANGE DE LA DONEUSE	PPL	50 03 N	5 23 E	23409 01	FAUBOURG SAINT-NICOLAS	PPL	50 15 N	4 56 E	23408 01
FANGE DE PIWEZ	FRST	49 49 N	5 38 E	23409 01	FAUCHISSE	PPL	49 59 N	4 32 E	23408 01
FANGE GROS JEAN, BOIS DE LA SEE					FAUCHY	PPL	50 40 N	3 27 E	23405 03
A LA FANGE GROS JEAN	FRST	49 44 N	5 35 E	23409 00	FAULX SEE FAULX-LES TOMBES	ADMD	50 25 N	5 00 E	23408 00
FANGE JEAN-JACQUES	FRST	49 45 N	5 21 E	23409 01	FAULX SEE FAULX-LES TOMBES	PPL	50 25 N	5 00 E	23408 00
FANGE LOUIS SEE LA FANGE LOUIS	PPL	49 56 N	5 18 E	23409 00					
FANGE MORÉ	FRST	49 39 N	5 38 E	23409 01	FAULX-LES TOMBES	ADMD	50 25 N	5 00 E	23408 02
FANGES, RUISSEAU DES	STM	49 40 N	5 41 E	23409 03	FAULX-LES TOMBES	PPL	50 25 N	5 00 E	23408 01
FANSON	PPL	50 27 N	5 37 E	23407 01	FAU MAYAU SEE FAUXMAILLAUX	PPL	49 59 N	5 11 E	23409 00
FANTIGNIE	PPL	50 23 N	4 12 E	23405 03	FAUQUEZ	PPL	50 38 N	4 15 E	23406 01
FANZEL	PPL	50 19 N	5 34 E	23409 03	FAUROEULX	ADMD	50 22 N	4 06 E	23405 02
FARCIENNES	ADMD	50 28 N	4 32 E	23405 02	FAUROEULX	PPL	50 22 N	4 06 E	23405 01
FARCIENNES	PPL	50 26 N	4 33 E	23405 01	FAUT BIEN	FRM	50 39 N	4 21 E	23406 01
FARINETTE	PPL	50 40 N	3 25 E	23405 01	FAUENAL	PPL	50 15 N	5 14 E	23408 01
FARNEUR	PPL	50 11 N	5 33 E	23409 01	FAUVILLERS	ADMD	49 51 N	5 40 E	23409 02
FARNIÈRES	PPL	50 19 N	5 52 E	23409 01	FAUVILLERS	PPL	49 51 N	5 40 E	23409 01
FASOL	PPL	50 15 N	5 26 E	23409 01	FAUX	PPL	50 37 N	4 33 E	23406 01
FASSCHE SEE TASSE	PPL	50 57 N	3 10 E	23401 00	FAUXMAILLAUX	PPL	49 59 N	5 11 E	23409 03
FATH, BOIS DE	FRST	49 53 N	5 13 E	23409 03	FAUX RY	STM	50 09 N	4 41 E	23408 01
FAUBOURG	PPL	50 10 N	4 50 E	23408 01	FAUX RY, RUISSEAU DU SEE FAUX RY	STM	50 09 N	4 41 E	23405 00
FAUBOURG	PPL	50 28 N	4 26 E	23405 01	FAUZEL SEE FANZEL	PPL	50 19 N	5 34 E	23409 00
FAUBOURG	PPL	50 43 N	3 17 E	23405 03	FAVARCQ	PPL	50 32 N	3 43 E	23405 01
FAUBOURG DE BRUXELLES	PPL	50 36 N	4 20 E	23406 03	FAVARGE	PPL	50 38 N	4 07 E	23405 01
FAUBOURG DE BRUXELLES	PPL	50 38 N	3 47 E	23405 03	FAVARGE, RUISSEAU DE LA	STM	50 33 N	4 07 E	23405 00
FAUBOURG DE CHARLEROI	PPL	50 35 N	4 20 E	23406 03	FAVAUGE	PPL	50 21 N	4 41 E	23408 01
FAUBOURG DE LA PLANTE SEE					FAVEREAU, BOIS	FRST	50 20 N	5 22 E	23408 01
LA PLANTE	PPL	50 27 N	4 51 E	23408 00	FAWES	PPL	50 32 N	5 44 E	23407 01

APPROVED FOR RELEASE: 2007/02/09: CIA-RDP01-00707R000100130007-7

FAWES	PPL	50 41 N	5 48 E	23407 01	FECHEREUX	PPL	50 33 N	5 34 E	23407 03
FAWEUX SEE FAWES	PPL	50 41 N	5 48 E	23407 00	FECHEREUX	PPL	50 43 N	5 47 E	23407 01
FANTAY	PPL	50 39 N	5 44 E	23407 01	FECKELSBORN	PPL	50 20 N	6 03 E	23407 00
FAYAT	PPL	50 29 N	4 39 E	23408 03	FEICHTEN BUSCH	FRST	49 47 N	5 46 E	23409 01
FAYAT, BOIS	FRST	50 09 N	4 47 E	23408 01	FEINEIND	PPL	51 12 N	5 04 E	23403 01
FAYE LE HAIRE, BOIS DE	FRST	50 26 N	5 55 E	23407 01	FEITE	PPL	50 47 N	3 47 E	23405 03
FAYENBOIS, CHATEAU DE	CHAT	50 38 N	5 39 E	23407 01	FELENNE	ADMD	50 04 N	4 51 E	23408 02
FAYMONVILLE	ADMD	50 24 N	6 08 E	23407 02	FELENNE	PPL	50 04 N	4 51 E	23408 01
FAYMONVILLE	PPL	50 24 N	6 08 E	23407 01	FELENNE	STM	50 01 N	4 56 E	23408 01
FAYS	PPL	50 04 N	5 40 E	23409 01	FÉLIGNIES - CHATEAU DE	CHAT	50 34 N	4 02 E	23405 03
FAYS	PPL	50 17 N	5 04 E	23408 01	FELUY	ADMD	50 34 N	4 15 E	23405 02
FAYS	PPL	50 22 N	5 37 E	23409 03	FELUY	PPL	50 34 N	4 15 E	23405 01
FAYS	PPL	50 31 N	5 36 E	23407 03	FELUY, BOIS DE	FRST	50 32 N	4 13 E	23405 01
FAYS	PPL	50 33 N	5 52 E	23407 01	FEMME, FERME DE LA	FRM	50 36 N	4 09 E	23405 03
FAYS, BOIS DES	FRST	50 18 N	4 36 E	23408 01	FENEUR	ADMD	50 42 N	5 43 E	23407 02
FAYS, BOIS DU	FRST	50 04 N	5 02 E	23408 01	FENEUR	PPL	50 42 N	5 43 E	23407 01
FAYS, BOIS DU	FRST	50 18 N	5 44 E	23409 01	FENFFE	PPL	50 11 N	5 05 E	23408 01
FAYS DE LUCY, BOIS	FRST	50 05 N	5 25 E	23409 01	FER, FERME DE	FRM	50 10 N	5 21 E	23409 01
FAYS-FAMENNE	PPL	50 03 N	5 04 E	23409 01	FERAGE	PPL	50 11 N	4 58 E	23408 03
FAYSGEAI	PPL	49 51 N	5 04 E	23409 03	FERLIBRAY	PPL	50 21 N	3 49 E	23405 01
FAYS-LEMOYEN, BOIS DE	FRST	49 44 N	5 22 E	23409 01	FERMERIJHOEF SEE FERMERIJHOEVE	FRM	51 12 N	4 50 E	23403 00
FAYS-LES-VENEURS	ADMD	49 51 N	5 09 E	23409 02	FERMERIJHOEVE	FRM	51 12 N	4 50 E	23403 03
FAYS-LES-VENEURS	PPL	49 52 N	5 10 E	23409 01	FERMINE, BOIS	FRST	50 23 N	5 36 E	23409 01
FAYT	PPL	50 13 N	4 17 E	23405 01	FERMONT	PPL	50 36 N	3 35 E	23405 01
FAYT SEE FAYT-LEZ-MANAGE	PPL	50 29 N	4 13 E	23405 00	FERNELLEMONT, BOIS DE SEE				
FAYT	PPL	50 33 N	3 46 E	23405 03	FERNELMONT, BOIS DE	FRST	50 32 N	5 00 E	23408 00
FAYT	PPL	50 38 N	4 04 E	23405 03	FERNELMONT, BOIS DE SEE	FRST	50 32 N	5 00 E	23408 01
FAYT-LE-FRANC	ADMD	50 21 N	3 46 E	23405 02	FERNELMONT, BOIS DE	FRST	50 32 N	5 00 E	23408 00
FAYT-LE-FRANC	PPL	50 21 N	3 46 E	23405 01	FÉRON, RUISSEAU DE	STM	50 13 N	4 49 E	23408 01
FAYT-LEZ-MANAGE	ADMD	50 29 N	4 13 E	23405 02	FERRÉE, BOIS DE LA	FRST	50 20 N	4 27 E	23405 01
FAYT-LEZ-MANAGE	PPL	50 29 N	4 13 E	23405 01	FERRIÈRE	PPL	50 10 N	4 10 E	23405 01
FAYT-LEZ-SENEFFE SEE					FERRIÈRE	PPL	50 39 N	4 31 E	23406 03
FAYT-LEZ-MANAGE	PPL	50 29 N	4 13 E	23405 00	FERRIÈRE, BOIS DE LA	FRST	50 07 N	4 21 E	23405 01
FAZONE, ÉTANG DE	PND	50 04 N	5 43 E	23409 01	FERRIÈRES	ADMD	50 24 N	5 36 E	23407 02
FÉCHER	PPL	50 30 N	5 31 E	23407 01	FERRIÈRES	PPL	50 05 N	4 21 E	23405 01
FÉCHER	PPL	50 38 N	5 44 E	23407 01	FERRIÈRES	PPL	50 24 N	5 36 E	23407 01
FÈCHEREU SEE FÈCHEREUX	PPL	50 33 N	5 34 E	23407 00	FERRIÈRES SEE FERRIÈRE	PPL	50 39 N	4 31 E	23406 00

APPROVED FOR RELEASE: 2007/02/09: CIA-RDP01-00707R000100130007-7

FESCHAUX	ADMD	50 09 N	4 55 E	23408 02	FINTELE	PPL	50 57 N	2 44 E	23401 01
FESCHAUX	PPL	50 09 N	4 55 E	23408 01	FINTELLE SEE FINTELE	PPL	50 57 N	2 44 E	23401 00
FESSENNE, BOIS DE	FRST	50 28 N	4 56 E	23408 01	FIOCHE, JOIS DE	FRST	50 09 N	4 46 E	23408 01
FESTINGUE	PPL	50 44 N	3 14 E	23405 01	FIR, BOIS DE	FRST	50 08 N	4 44 E	23408 01
FÉTINNE SEE FÉTINNE	PPL	50 37 N	5 35 E	23407 00	FIRMANDES, BOIS DES	FRST	50 09 N	4 54 E	23408 01
FÉTINNE	PPL	50 37 N	5 35 E	23407 03	FISENNE	PPL	50 17 N	5 32 E	23409 01
FEVIE	PPL	50 18 N	5 11 E	23408 01	FIZE	PPL	50 42 N	5 23 E	23407 01
FEXHE SEE FEXHE-SLINS	PPL	50 43 N	5 34 E	23407 00	FIZE-FONTAINE	ADMD	50 36 N	5 17 E	23407 02
FEXHE-LE-HAUT-CLOCHER	ADMD	50 40 N	5 24 E	23407 02	FIZE-FONTAINE	PPL	50 35 N	5 17 E	23407 01
FEXHE-LE-HAUT-CLOCHER	PPL	50 40 N	5 24 E	23407 01	FIZE-LE-MARSAL	ADMD	50 42 N	5 23 E	23407 02
FEXHE-LES SLINS SEE FEXHE-SLINS	PPL	50 43 N	5 34 E	23407 00	FIZE-LE-MARSAL	PPL	50 42 N	5 23 E	23407 01
FEXHE-LEZ-SLINS SEE FEXHE-SLINS	PPL	50 43 N	5 34 E	23407 00	FLACHE, BOIS DE LA	FRST	50 28 N	4 47 E	23408 01
FEXHE-SLINS	ADMD	50 43 N	5 35 E	23407 02	FLAGEOT	STM	50 40 N	4 08 E	23406 03
FEXHE-SLINS	PPL	50 43 N	5 34 E	23407 01	FLAGOTIER	PPL	50 31 N	5 36 E	23407 01
FEYNEND SEE FEINEIND	PPL	51 12 N	5 04 E	23403 00	FLAMAND, FERME	FRM	50 37 N	4 21 E	23406 03
FEYTE SEE FEITE	PPL	50 47 N	3 47 E	23405 00	FLAMANDES SEE LES FLAMANDES	PPL	50 39 N	4 26 E	23406 00
FICHAUHEID SEE FIGEHAY, BOIS	FRST	49 58 N	5 13 E	23409 00	FLAMANDES, FERME DES	FRM	50 17 N	5 59 E	23409 00
FICHEMONT, CHATEAU DE	CHAT	50 41 N	4 26 E	23406 03	FLAMANDES, FERME DES SEE				
FIEF DE ROCHEFORT, BOIS DU	FRST	49 53 N	4 56 E	23408 01	FLAMAND, FERME	FRM	50 37 N	4 21 E	23406 00
FIEF-MONT-SAINT-HADELIN SEE SAINT-HADELIN	PPL	50 36 N	5 43 E	23407 00	FLAMANDES, FERME DES	FRM	50 38 N	4 02 E	23405 03
					FLAMENT	PPL	50 38 N	4 09 E	23405 01
FIENNES SEE FIENNESHOEVE	FRM	50 46 N	3 38 E	23402 00	FLAMIERCE SEE FLAMIERGE	PPL	50 02 N	5 36 E	23405 00
FIENNESHOEVE	FRM	50 46 N	3 38 E	23402 01	FLAMIERGE	ADMD	50 03 N	5 36 E	23409 02
FIÈRE, BOIS	FRST	50 10 N	4 40 E	23408 01	FLAMIERGE	PPL	50 02 N	5 36 E	23409 01
FIGEHAY, BOIS	FRST	49 58 N	5 13 E	23409 03	FLAMISOUL SEE FLAMIZOULLE	PPL	50 02 N	5 38 E	23409 00
FIGOTTERIE	PPL	50 22 N	4 33 E	23405 03	FLAMIZOUL SEE FLAMIZOULLE	PPL	50 02 N	5 38 E	23409 00
FILÉE	PPL	50 27 N	5 12 E	23408 01	FLAMIZOULE SEE FLAMIZOULLE	PPL	50 02 N	5 38 E	23409 00
FILLY	PPL	50 09 N	5 42 E	23409 01	FLAMIZOULLE	PPL	50 02 N	5 38 E	23409 01
FILOT	ADMD	50 26 N	5 34 E	23407 02	FLANDRE, FERME DE	FRM	50 42 N	4 13 E	23406 03
FILOT	PPL	50 26 N	5 34 E	23407 01	FLANDRE OCCIDENTALE, PROVINCE DE				
FINTIAU SEE FAINTIAU	PPL	50 38 N	3 28 E	23405 00	SEE WEST-VLAANDEREN, PROVINCE DE	ADMD	51 00 N	3 00 E	23401 00
FINANCE	PPL	50 59 N	3 06 E	23401 01	FLANDRE ORIENTALE, PROVINCE DE SEE				
FINEUSE	PPL	49 52 N	5 23 E	23409 01	OOST-VLAANDEREN, PROVINCE DE	ADMD	51 00 N	3 45 E	23402 00
FIN FOURNEAU	PPL	50 14 N	4 57 E	23408 01	FLATRY	PPL	50 17 N	5 35 E	23409 01
FINNEVAUX	ADMD	50 10 N	4 56 E	23408 02	FLAVION	ADMD	50 15 N	4 42 E	23408 02
FINNEVAUX	PPL	50 10 N	4 57 E	23408 01	FLAVION	PPL	50 15 N	4 42 E	23408 01
					FLAVION, RUISSEAU DE	STM	50 18 N	4 49 E	23408 01
FINTELE SEE FINTELE	PPL	50 57 N	2 44 E	23401 00	FLAWINNE	ADMD	50 28 N	4 48 E	23408 02

APPROVED FOR RELEASE: 2007/02/09: CIA-RDP01-00707R000100130007-7

FLAWINNE	PPL	50 28 N	4 48 E	23408 01	FLORÉAL	PPL	50 48 N	4 25 E	23406 01
FLÉCHÈRE	PPL	50 29 N	4 18 E	23405 01	FLORÉE	ADMD	50 22 N	5 04 E	23408 02
FLÉMALLE, FORT DE	FT	50 37 N	5 28 E	23407 01	FLORÉE	PPL	50 22 N	5 04 E	23408 01
FLÉMALLE-GRANDE	ADMD	50 36 N	5 29 E	23407 02	FLOREFFE	ADMD	50 26 N	4 45 E	23408 02
FLÉMALLE-GRANDE	PPL	50 36 N	5 29 E	23407 01	FLOREFFE	PPL	50 26 N	4 47 E	23408 01
FLÉMALLE-HAUTE	ADMD	50 36 N	5 28 E	23407 02	FLOREFFE, BOIS DE	FRST	50 29 N	4 56 E	23408 01
FLÉMALLE-HAUTE	PPL	50 36 N	5 28 E	23407 01	FLORENNES	ADMD	50 15 N	4 36 E	23408 02
FLÉNU	ADMD	50 26 N	3 53 E	23405 02	FLORENNES	PPL	50 15 N	4 37 E	23409 01
FLÉNU	PPL	50 26 N	3 53 E	23405 01	FLORENNES, BOIS DE	FRST	50 13 N	4 38 E	23408 01
FLÈRE	PPL	50 34 N	5 47 E	23407 01	FLORENT	PPL	50 34 N	3 19 E	23405 01
FLERISKOT	FRM	51 11 N	2 51 E	23401 01	FLORENVILLE	ADMD	49 41 N	5 19 E	23409 02
FLÉRON	ADMD	50 37 N	5 41 E	23407 02	FLORENVILLE	PPL	49 42 N	5 18 E	23409 01
FLÉRON	PPL	50 37 N	5 41 E	23407 01	FLORENVILLE, BOIS DE	FRST	49 41 N	5 18 E	23409 01
FLÉRON, FORT DE	FT	50 37 N	5 42 E	23407 01	FLORÉ	PPL	50 19 N	5 46 E	23407 01
FLESCH SEE DE FLES	PPL	51 00 N	3 21 E	23401 00	FLORIFFOUX	ADMD	50 27 N	4 46 E	23408 02
FLEURIFOY	PPL	49 55 N	5 01 E	23408 01	FLORIFFOUX	PPL	50 27 N	4 46 E	23408 01
FLEURISKOT SEE FLERISKOT	FRM	51 11 N	2 51 E	23401 00	FLORINCHAMPS, FERME DE	FRM	50 18 N	4 22 E	23405 01
FLEURUS	ADMD	50 29 N	4 32 E	23405 02	FLORIVAL	FRM	50 46 N	4 40 E	23406 00
FLEURUS	PPL	50 29 N	4 33 E	23405 01	FLORIVAUX	PPL	50 30 N	4 43 E	23408 01
FLEUSSU	PPL	50 43 N	5 03 E	23407 01	FLORKA	PPL	50 05 N	5 42 E	23409 01
FLIERBEEKHOLF SEE FLIERBEEKHOLVE	FRM	50 55 N	4 56 E	23406 00	FLORZÉ	PPL	50 29 N	5 40 E	23407 01
FLIERBEEKHOLVE	FRM	50 55 N	4 56 E	23406 03	FLOSTOY	ADMD	50 24 N	5 10 E	23408 02
FLIERENDRIES	PPL	50 48 N	3 59 E	23402 03	FLOSTOY	PPL	50 23 N	5 11 E	23408 01
FLIERENDRIESCH SEE FLIERENDRIES	PPL	50 48 N	3 59 E	23402 00	FLOYON SEE FLAVION, RUISSEAU DE	STM	50 18 N	4 49 E	23408 00
FLINCHAU SEE FLINCHAUX	PPL	50 37 N	4 11 E	23405 00	FOARANOI	PPL	50 16 N	5 04 E	23408 01
FLINCHAUX	PPL	50 37 N	4 11 E	23405 03	FOCAGNE	PPL	50 16 N	5 23 E	23408 01
FLINES, BOIS DE	FRST	50 31 N	3 21 E	23405 01	FOCANT	ADMD	50 08 N	5 02 E	23408 02
FLOBECO	ADMD	50 44 N	3 44 E	23405 02	FOCANT	PPL	50 08 N	5 02 E	23408 01
FLOBECO	PPL	50 44 N	3 44 E	23405 01	FOCKERT	HLL	50 20 N	6 21 E	23407 00
FLOHAYE	PPL	50 41 N	4 22 E	23406 03	FODAI	PPL	49 52 N	5 20 E	23409 03
FLOHAYES SEL FLOHAYE	PPL	50 41 N	4 22 E	23406 00	FODÉ SEE FODAI	PPL	49 52 N	5 20 E	23409 00
FLOHIMONT	PPL	49 55 N	5 24 E	23409 01	FODIAUX	PPL	50 39 N	4 55 E	23406 01
FLÔNE	ADMD	50 34 N	5 20 E	23407 02	FOEKSËNBERG	PPL	50 56 N	4 19 E	23406 01
FLÔNE	PPL	50 34 N	5 20 E	23407 01	FOKSEMAAT SEE FOXEMAAT	PPL	51 23 N	4 30 E	23403 00
FLOORDAMBOS	FRST	50 55 N	4 28 E	23406 01	FOLIE SEE LA FOLIE	PPL	50 35 N	4 11 E	23405 00
FLORBECQ	PPL	50 41 N	3 50 E	23405 01	FOLIE, BOIS DE LA	FRST	50 14 N	5 15 E	23406 01

APPROVED FOR RELEASE: 2007/02/09: CIA-RDP01-00707R000100130007-7

FOLIE, BOIS DE LA	FRST	50 36 N	3 47 E	23405 03	FOND DE PIQUE	PPL	50 14 N	5 08 E	23408 01
FOLIE, CHATEAU DE LA	CHAT	50 34 N	4 11 E	23405 03	FOND DE SASSEUR	STM	50 20 N	5 37 E	23409 01
FOLIE, FERME LA	FRM	50 20 N	4 15 E	23405 01	FOND DE SCRUPIAT	PPL	50 10 N	5 00 E	23408 01
FOLLERIE	STM	50 20 N	5 45 E	23409 01	FOND DES HARENGS	PPL	50 41 N	5 05 E	23407 01
FOLLIE, CHATEAU DE LA SEE					FOND, DES MALADES	PPL	50 16 N	5 32 E	23409 01
FOLIE, CHATEAU DE LA	CHAT	50 34 N	4 11 E	23405 00					
					FOND DES RYS, BOIS DU	FRST	50 31 N	5 08 E	23407 01
FOLOGNE SEE VEULEM	ADMD	50 46 N	5 18 E	23404 00	FOND DES TAILLES	PPL	50 21 N	5 02 E	23408 01
FOLOGNE SEE VEULEN	PPL	50 46 N	5 18 E	23404 00	FOND DES TROIS BOIS, RUISSEAU DU	STM	50 34 N	5 46 E	23407 03
FOLX-LES-CAVES	ADMD	50 39 N	4 56 E	23406 02	FOND DES VAUX	PPL	50 06 N	5 07 E	23409 01
FOLX-LES-CAVES	PPL	50 40 N	4 56 E	23406 01	FOND DES VAUX, BOIS DU	FRST	50 21 N	4 49 E	23408 01
FONCOURT	PPL	50 35 N	5 11 E	23407 03					
					FOND DES VEAUX	PPL	50 11 N	4 58 E	23408 01
FOND	STM	50 32 N	5 34 E	23407 01	FOND D'INGREMEZ	STM	50 07 N	4 33 E	23408 01
FONDATIEBEEK	DTCH	51 10 N	4 02 E	23402 01	FOND D'INGREMEZ, BOIS	FRST	50 07 N	4 34 E	23408 01
FONDATIEBEEK	STM	51 10 N	4 00 E	23402 01	FOND DONNAUX	PPL	50 17 N	5 46 E	23407 01
FONDATIE GRACHT SEE FONDATIEBEEK	STM	51 10 N	4 00 E	23402 00	FOND DU BOSQUET	PPL	50 40 N	5 06 E	23407 01
FONDATIEGRACHT SEE FONDATIEBEEK	DTCH	51 10 N	4 02 E	23402 00					
					FOND DU GRAND POUHON, BOIS DU	FRST	50 14 N	5 26 E	23409 01
FOND DE BATAILLE	PPL	50 11 N	5 11 E	23408 01	FOND DU PERE PIE	PPL	49 45 N	5 23 E	23409 01
FOND DE BENDE	PPL	50 25 N	5 26 E	23409 01	FOND GORDIEN	PPL	50 29 N	5 08 E	23408 01
FOND DE BIAURY	PPL	50 22 N	4 46 E	23408 01	FOND GUERIN	PPL	50 00 N	5 14 E	23409 01
FOND-DE-CHENE SEE LE FOND DE CHENE	PPL	49 59 N	5 10 E	23409 00	FOND LA MATHIOTE	PPL	49 45 N	5 22 E	23409 01
FOND DE CÔNE	PPL	50 38 N	5 01 E	23407 01					
					FOND MARI . .	PPL	50 13 N	4 19 E	23405 01
FOND DE GAY SEE GAY	PPL	50 25 N	4 38 E	23408 00	FOND PERNELLE	STM	50 02 N	4 30 E	23408 01
FOND DE GESVES	PPL	50 25 N	5 05 E	23408 01	FOND SAINT-ROCH	PPL	50 01 N	5 23 E	23409 01
FOND DE GONE SEE FOND DE CÔNE	PPL	50 38 N	5 01 E	23407 00	FONDS DE GESVES	STM	30 24 N	5 02 E	23408 01
FOND DE HARZÉ, RUISSEAU DU	STM	50 29 N	5 41 E	23407 01	FONDS DE LAVOIS	PPL	50 15 N	4 50 E	23408 01
FOND DE HEURNE	PPL	50 45 N	5 21 E	23407 01					
					FONDS DE LEFFE, RUISSEAU DES	STM	50 16 N	4 50 E	23408 01
FOND DE L'AINSE	STM	50 04 N	4 30 E	23408 01	FONDS DE LUSTIN	PPL	50 23 N	4 54 E	23408 03
FOND DE LA JUSTICE	PPL	50 17 N	5 41 E	23409 01	FONDS DES EAUX	PPL	50 28 N	4 12 E	23405 01
FOND DE LA MATHIOTE SEE					FOND SÉCHEVAL	PPL	50 02 N	4 39 E	23408 01
FOND LA MATHIOTE	PPL	49 45 N	5 22 E	23409 00	FONDS GAILLARDS	PPL	50 27 N	4 11 E	23405 01
FOND DE L'EAU	PPL	50 02 N	4 29 E	23408 01					
FOND DE LESVE	PPL	50 23 N	4 47 E	23408 01	FOND VANDENBOSCH	PPL	50 42 N	4 24 E	23406 01
					FONSAN, ÉTANG DE	PND	49 53 N	5 34 E	23409 01
FOND-DE-LUSTIN SEE FONDS DE LUSTIN	PPL	50 23 N	4 54 E	23408 00	FONTAINE	PPL	50 38 N	5 25 E	23407 01
FOND DE MALONNE	PPL	50 26 N	4 47 E	23408 03	FONTAINE SEE				
FOND DE HÉNIL	STM	50 20 N	5 36 E	23409 01	FONTAINE LIBION, CHATEAU DE LA	CHAT	50 16 N	5 11 E	23408 00
FOND DE HORVA	PPL	50 27 N	5 16 E	23407 01	FONTAINE	STM	50 42 N	4 59 E	23400 01
FOND DE NAZIEUX FA	PPL	50 16 N	5 43 E	23409 01					
FOND DE NEUF COUR, RUISSEAU DU SEE					FONTAINE, BOIS DE	FRST	50 13 N	4 30 E	23408 01
PONET, RY	STM	50 37 N	5 37 E	23407 00					

APPROVED FOR RELEASE: 2007/02/09: CIA-RDP01-00707R000100130007-7

FONTAINE, BOIS DE	FRST	50 22 N	4 18 E	23405 01	FONTENOILLE SEE FONTENOILLE	PPL	49 43 N	5 14 E	23409 00
FONTAINE, RUISSEAU DE LA SEE					FONTENOILLE	ADMD	49 41 N	5 13 E	23409 02
FONTAINES	STM	50 28 N	3 45 E	23405 00	FONTENOILLE	PPL	49 43 N	5 14 E	23409 01
FONTAINE AU PLANE, TAILLE	FRST	50 01 N	4 26 E	23408 01	FONTENOILLE, BOIS DE	FRST	49 42 N	5 14 E	23409 01
FONTAINE DE BURTON	PPL	49 59 N	5 37 E	23409 01	FONTENOY	ADMD	50 34 N	3 28 E	23405 02
FONTAINE DE SPA	PPL	50 27 N	4 13 E	23405 01					
					FONTENOY	PPL	50 23 N	5 18 E	23407 01
FONTAINE DU SÉPULCRE	STM	50 36 N	4 18 E	23406 03	FONTENOY	PPL	50 34 N	3 28 E	23405 01
FONTAINE HAUTE	PPL	50 18 N	4 13 E	23405 01	FONTENY	PPL	50 36 N	4 24 E	23406 01
FONTAINE-L'ÉVÊQUE	ADMD	50 25 N	4 19 E	23405 02	FONTERY	PPL	50 27 N	4 28 E	23405 01
FONTAINE-L'ÉVÊQUE	PPL	50 25 N	4 19 E	23405 01	FORTEYNGE, FERME SLE FONTEIN	FRM	50 42 N	4 04 E	23406 00
FONTAINE LIBION, CHÂTEAU DE LA	CHAT	50 16 N	5 11 E	23408 01					
					FONTIN	PPL	50 31 N	5 35 E	23407 01
FONTAINE MARTIN CARELIE, BOIS DE LA	FRST	49 47 N	5 42 E	23409 01	FOOZ	ADMD	50 41 N	5 26 E	23407 02
FONTAINÉS	STM	50 28 N	3 45 E	23405 01	FOOZ	PPL	50 41 N	5 26 E	23407 01
FONTAINE SAINT-PIERRE, RUISSEAU DE	STM	50 37 N	3 41 E	23405 01	FOUJÉLET	PPL	50 00 N	5 39 E	23409 01
FONTAINE-VALMONT	ADMD	50 19 N	4 12 E	23405 02	FORCHIES-LA-MARCHE	ADMD	50 26 N	4 18 E	23405 02
FONTAINE-VALMONT	PPL	50 19 N	4 12 E	23405 01					
					FORCHIES-LA-MARCHE	PPL	50 26 N	4 18 E	23405 01
FONTAINE VALMONT, BOIS DE	FRST	50 17 N	4 14 E	23405 01	FORENDIJS	FRM	50 46 N	4 30 E	23406 03
FONTEIN	PPL	51 12 N	3 45 E	23402 01	FORENDYS SEE FORENDIJS	FRM	50 46 N	4 30 E	23406 00
FONTEIN	FRM	50 42 N	4 04 E	23406 03	FOREST	ADMD	50 40 N	3 32 E	23405 02
FONTEINBEEK	STM	50 48 N	5 25 E	23404 00	FOREST (FRENCH); VORST (FLEMISH)	ADMD	50 48 N	4 19 E	23406 02
FONTEINBEEK	STM	51 01 N	3 53 E	23402 01					
					FOREST	PPL	50 38 N	4 01 E	23405 03
FONTÉINE SEE FONTEIN	PPL	51 12 N	3 45 E	23402 00	FOREST	PPL	50 40 N	3 32 E	23405 01
FONTEINLOOP SEE ROEBELK	STM	50 50 N	3 43 E	23402 00	FOREST (FRENCH); VORST (FLEMISH)	PPL	50 48 N	4 19 E	23406 01
FONTEINTJE	PPL	51 00 N	4 06 E	23402 03	FOREST, FERME LA	FRM	50 05 N	4 25 E	23408 03
FONTEINTJE	PPL	51 05 N	5 20 E	23404 01	FOREST, RUISSEAU DU SEE				
FONTEINAILLE	PPL	50 09 N	5 47 E	23409 01	FORÊT, RUISSEAU DU	STM	50 45 N	3 44 E	23405 00
FONTÉNEL	PPL	50 35 N	4 59 E	23408 01	FORESTAILLE, FERME	FRM	50 20 N	4 14 E	23405 01
FONTENELLE	ADMD	50 15 N	4 23 E	23408 02	FORÊT	ADMD	50 35 N	5 42 E	23407 02
FONTENELLE	PPL	50 15 N	4 23 E	23408 01	FORÊT	PPL	50 28 N	4 53 E	23408 03
FONTENELLE	PPL	50 18 N	4 25 E	23405 01	FORÊT	PPL	50 35 N	5 42 E	23407 01
FONTENELLE	PPL	50 27 N	4 41 E	23408 03	FORÊT, BOIS DE LA SEE LA FORÊT	FRST	50 09 N	4 29 E	23408 00
FONTENELLE	PPL	50 34 N	4 40 E	23408 03	FORÊT, FERME DE LA	FRM	50 08 N	4 27 E	23408 03
FONTENELLE	PPL	50 42 N	4 40 E	23406 01	FORÊT, RUISSEAU DU	STM	50 45 N	3 44 E	23405 03
FONTENELLE	PPL	50 47 N	4 40 E	23406 03	FORGE SEE LES FORGES	PPL	50 38 N	5 57 E	23407 00
FONTENELLE	STM	49 58 N	4 57 E	23408 01	FORGE D'EN HAUT	PPL	50 20 N	4 53 E	23408 01
FONTENG	STM	50 21 N	3 45 E	23405 01	FORGE DU PRINCE, RUISSEAU DE LA	STM	50 01 N	4 31 E	23408 03
FONTENI	PPL	50 10 N	5 41 E	23409 01	FORGE GÉRARD, ÉTANG DE LA	LK	49 59 N	4 12 E	23405 01

APPROVED FOR RELEASE: 2007/02/09: CIA-RDP01-00707R000100130007-7

FORGE JEAN PETIT	PPL	49 59 N	4 23 E	23405 03	FORZEAU	PPL	50 38 N	3 15 E	23405 01
FORGE-PHILIPPE	ADMD	49 58 N	4 16 E	23405 02	FORZÉE	PPL	50 13 N	5 10 E	23408 01
FORGE-PHILIPPE	PPL	49 58 N	4 16 E	23405 01	FOSETTE, FONTAINE	SPNG	50 27 N	4 58 E	23408 01
FORGES	ADMD	50 00 N	4 21 E	23405 02	FOSSE	ADMD	50 20 N	5 50 E	23407 02
FORGES	PPL	50 01 N	4 20 E	23405 01	FOSSE	ADMD	50 24 N	4 42 E	23408 02
FORGES SEE LES FORGES	PPL	50 30 N	5 14 E	23407 00	FOSSE	PPL	50 20 N	5 50 E	23407 01
FORGES, BOIS DE	FRST	50 00 N	4 20 E	23405 01	FOSSE	PPL	50 24 N	4 42 E	23408 01
FORGES JEAN PETIT SEE					FOSSE, BOIS DE LA	FRST	49 47 N	5 25 E	23409 01
FORGE JEAN PETIT	PPL	49 59 N	4 23 E	23405 00	FOSSE, CHÂTEAU DE LA	CHAT	50 50 N	4 16 E	23406 03
FORGES-LEZ-BOURLERS SEE FORGES	PPL	50 01 N	4 20 E	23405 00	FOSSE, FERME DE LA	FRM	50 43 N	3 49 E	23405 03
FORGES ROUSSEL SEE									
LES FORGES ROUSSEL	PPL	49 44 N	5 18 E	23409 00	FOSSE, RUISSEAU DE	STM	50 27 N	4 39 E	23408 01
					FOSSE-AUX-LOUPS SEE				
FORIEST, BOIS DU	FRST	50 41 N	4 20 E	23406 01	FOSSE DES LOUPS	PPL	50 18 N	5 12 E	23408 00
FORIEST, FERME	FRM	50 37 N	4 24 E	23406 01	FOSSE DES LOUPS	PPL	50 18 N	5 12 E	23408 01
FORIEST, FERME DU	FRM	50 41 N	4 20 E	23406 01	FOSSE MARCHAND	PPL	50 04 N	5 05 E	23409 01
FORIST SEE FORIEST, FERME	FRM	50 37 N	4 24 E	23406 00	FOSSE ROULLE	STM	50 33 N	5 11 E	23407 01
FORRIÈRE	PPL	50 26 N	4 21 E	23405 01					
FORRIÈRE SEE FERRIÈRE	PPL	50 39 N	4 31 E	23406 00	FOSSE SORET	PPL	50 30 N	3 33 E	23405 01
FORRIÈRES	ADMD	50 08 N	5 17 E	23409 02	FOSSET	PPL	50 02 N	5 34 E	23409 03
FORRIÈRES	PPL	50 08 N	5 17 E	23409 01	FOSSEY	PPL	50 42 N	6 02 E	23407 01
FORRIÈRES-NOTRE-DAMÉ	PPL	50 08 N	5 17 E	23409 01	FOSTAILLE	PPL	50 19 N	4 18 E	23405 01
FORRIÈRES-SAINT-MARTIN	PPL	50 07 N	5 16 E	23409 01	FOSTEAU, CHÂTEAU DE	CHAT	50 18 N	4 15 E	23405 01
FORSEILLE SEE FORSEILLES	PPL	50 32 N	5 05 E	23407 00	FOSTRÉE	PPL	50 37 N	4 02 E	23405 03
FORSEILLES	PPL	50 32 N	5 05 E	23407 01	FOSTY	PPL	50 36 N	4 30 E	23406 03
FORT	PPL	51 04 N	2 55 E	23401 01	FOJAGES, BOIS DE	FRST	50 32 N	3 28 E	23405 01
FORTEILLE SEE LA FORTELLE	PPL	50 01 N	4 10 E	23405 00	FOUCAUMONT	PPL	50 38 N	3 43 E	23405 01
FORTEM	PPL	51 01 N	2 44 E	23401 01	FOUCHES	PPL	49 42 N	5 43 E	23409 01
FORTEZ-HAIES SEE LES FORTES HAIES	PPL	50 08 N	5 08 E	23408 00	FOUCHES, BOIS DE	FRST	49 40 N	5 42 E	23409 01
FORTHÉM SEE FORTEM	PPL	51 01 N	2 44 E	23401 00	FOUJIR SEE FOYR	PPL	50 34 N	5 56 E	23407 00
FORTIJEN SEE FORTJEN	PPL	51 14 N	3 28 E	23402 00	FOULENG	ADMD	50 37 N	3 55 E	23405 02
FORTJEN	PPL	51 14 N	3 38 E	23402 01	FOULENG	PPL	50 37 N	3 55 E	23405 01
FORT LA HAINE	PPL	50 28 N	3 55 E	23405 01	FOULERIE	PPL	50 20 N	5 18 E	23408 01
FORT LEROY	PPL	50 16 N	4 14 E	23405 01	FOULIE	PPL	49 42 N	5 40 E	23409 01
FORT RODENHUIZE SEE RODENHUIS	PPL	51 08 N	3 47 E	23402 00	FOULONS, BOIS DES	FRST	50 12 N	4 14 E	23405 01
FORT RODENHUIZE SEE RODENHUIS	PPL	51 08 N	3 47 E	23402 00	FOUR, BOIS DU	FRST	50 12 N	4 21 E	23405 01
FORTUIN	PPL	50 53 N	2 56 E	23401 01	FOUR À VERRE	PPL	50 12 N	4 20 E	23405 01
FORVILLE	ADMD	50 34 N	5 00 E	23408 02	FOUR-A-VERRES SEE FOUR À VERR	PPL	50 12 N	4 20 E	23405 00
FORVILLE	PPL	50 34 N	4 59 E	23408 01	FOURBECHIES	ADMD	50 10 N	4 19 E	23405 02

APPROVED FOR RELEASE: 2007/02/09: CIA-RDP01-00707R000100130007-7

FOURBECHIES	PPL	50 10 N	4 19 E	23405 01	FOYR	PPL	50 34 N	5 56 E	23407 03
FOURCHE	PPL	50 14 N	5 19 E	23409 01	FOYRU	PPL	50 34 N	5 57 E	23407 01
FOURCROIX	PPL	50 38 N	3 18 E	23405 01	FRAGNÉE	PPL	50 37 N	5 35 E	23407 03
FOURIRE	PPL	50 23 N	6 01 E	23407 01	FRAGOTTE, BOIS DE	FRST	50 00 N	5 39 E	23409 01
FOURIRE, BOIS DE	FRST	50 08 N	5 44 E	23409 01	FRAMAN	PPL	49 50 N	5 00 E	23409 01
FOURHANTEAU	FRM	50 40 N	3 42 E	23405 03	FRAINEU SEE FRAINOU	PPL	50 29 N	6 02 E	23407 00
FOURMATOT	PPL	49 59 N	4 10 E	23405 01	FRAINEUX	PPL	50 29 N	5 47 E	23407 01
FOURNEAU	PPL	50 29 N	5 14 E	23407 03	FRAINEUX SEE FRAINOU	PPL	50 29 N	6 02 E	23407 00
FOURNEAU	STM	50 06 N	4 30 E	23408 01	FRAINEUX	PPL	50 31 N	5 23 E	23407 03
FOURNEAU, BOIS DU	FRST	50 03 N	5 15 E	23409 01	FRAINOU	PPL	50 29 N	6 02 E	23407 01
FOURNEAU, BOIS DU	FRST	50 14 N	5 16 E	23409 01	FRAIPONT	ADMD	50 34 N	5 43 E	23407 02
FOURNEAU PHILIPPE	PPL	49 59 N	4 13 E	23405 01	FRAIPONT	PPL	50 34 N	5 43 E	23407 01
FOURNEAU SAINT-MICHEL	PPL	50 05 N	5 20 E	23409 03	FRAIPONT, BOIS DE	FRST	50 34 N	5 45 E	23407 01
FOURON-LE-COMTE (FRENCH); GRAVENVOEREN (FLEMISH)	ADMD	50 46 N	5 46 E	23407 02	FRAIRE	ADMD	50 16 N	4 30 E	23408 02
FOURON-LE-COMTE (FRENCH); GRAVENVOEREN (FLEMISH)	PPL	50 46 N	5 46 E	23407 01	FRAIRE	PPL	50 16 N	4 30 E	23408 01
FOURON-SAINT-MARTIN SEE SINT-MARTENS-VOEREN	ADMD	50 45 N	5 50 E	23407 00	FRAIRE LA CROITEUSE	PPL	50 18 N	4 40 E	23408 01
FOURON-SAINT-MARTIN SEE SINT-MARTENS-VOEREN	PPL	50 45 N	5 49 E	23407 00	FRAITURE	ADMD	50 29 N	5 24 E	23407 02
FOURON-SAINT-PIERRE (FRENCH); SINT-PIETERS-VOEREN (FLEMISH)	ADMD	50 44 N	5 49 E	23407 02	FRAITURE	PPL	50 15 N	5 45 E	23409 01
FOURON-SAINT-PIERRE (FRENCH); SINT-PIETERS-VOEREN (FLEMISH)	ADMD	50 44 N	5 49 E	23407 02	FRAITURE	PPL	50 29 N	5 24 E	23407 01
FOURON-SAINT-PIERRE (FRENCH); SINT-PIETERS-VOEREN (FLEMISH)	PPL	50 44 N	5 49 E	23407 01	FRAITURE	PPL	50 29 N	5 36 E	23407 01
FOURQUEPIRE	PPL	50 44 N	3 41 E	23405 03	FRAITURE, BOIS DE	FRST	50 29 N	5 26 E	23407 01
FOXEMAAT	PPL	51 23 N	4 30 E	23403 03	FRAMBÉYI SEE FRANBISIER	PPL	49 58 N	5 07 E	23409 00
FOXHALLE	PPL	50 34 N	5 55 E	23407 01	FRAMERIES	ADMD	50 24 N	3 54 E	23405 02
FOXHALLE	CHAT	50 37 N	5 43 E	23407 01	FRAMERIES	PPL	50 24 N	3 54 E	23405 01
FOY	PPL	50 03 N	5 45 E	23409 01	FRAMONT	ADMD	49 56 N	5 10 E	23409 02
FOY	PPL	50 11 N	5 31 E	23409 01	FRAMONT	PPL	49 55 N	5 10 E	23409 01
FOY	PPL	50 18 N	4 48 E	23408 01	FRANBISIER	FRST	49 58 N	4 49 E	23408 01
FOY, BOIS DE	FRST	49 53 N	5 05 E	23409 03	FRANC, BOIS	FRST	50 01 N	4 56 E	23408 01
FOY, BOIS DE	FRST	50 17 N	4 50 E	23408 01	FRANC, BOIS	FRST	49 56 N	5 12 E	23409 01
FOY, BOIS DEL	FRST	50 15 N	5 16 E	23408 01	FRANC, BOIS	FRST	49 56 N	5 12 E	23409 01
FOYIR SEE FOYR	PPL	50 34 N	5 56 E	23407 00	FRANC BOIS	FRST	50 10 N	4 36 E	23408 01
FOY-NOTRE-DAME	ADMD	50 15 N	4 59 E	23408 02	FRANCE, RIZ DE SEE FRANCE, RY DE	STM	49 57 N	4 23 E	23400 00
FOY-NOTRE-DAME	PPL	50 15 N	5 00 E	23408 01	FRANCE, RY DE	STM	49 57 N	4 23 E	23400 01
					FRANCESSE	PPL	50 21 N	5 04 E	23408 01
					FRANCESSE	PPL	50 24 N	5 06 E	23408 01
					FRANCHE FORÊT	FRST	50 00 N	4 36 E	23408 01

APPROVED FOR RELEASE: 2007/02/09: CIA-RDP01-00707R000100130007-7

FRANCHE GARENNE, ÎLE DE	ISL	50 42 N	5 41 E	23407 01	FRASNES, BOIS DE	FRST	50 07 N	4 29 E	23408 01
FRANCHE HAYE	FRST	50 06 N	5 05 E	23409 01	FRASNES-LEZ-BUISSENAL	ADMD	50 40 N	3 36 E	23405 02
FRANCHEVILLE	PPL	50 22 N	6 00 E	23407 01	FRASNES-LEZ-BUISSENAL	PPL	50 40 N	3 36 E	23405 01
FRANCHIMONT	ADMD	50 12 N	4 38 E	23408 02	FRASNES-LEZ-GOSSELIES	ADMD	50 32 N	4 26 E	23405 02
FRANCHIMONT	PPL	50 12 N	4 38 E	23408 01	FRASNES-LEZ-GOSSELIES	PPL	50 32 N	4 26 E	23405 01
FRANC LIEU	FRM	50 15 N	5 15 E	23408 01	FRASNOY, BOIS DE	FRST	50 02 N	4 39 E	23408 01
FRANC LIEU, BOIS DE	FRST	50 15 N	5 15 E	23408 01	FRASSEM	PPL	49 42 N	5 50 E	23409 01
FRANCORCHAMPS	ADMD	50 27 N	5 57 E	23407 02	FRATIN	PPL	49 40 N	5 35 E	23409 01
FRANCORCHAMPS	PPL	50 27 N	5 57 E	23407 01	FRAYÈRE	PPL	50 39 N	3 22 E	23405 01
FRANCONÉE	PPL	50 37 N	4 56 E	23408 03	FRECHET, TAILLE	FRST	50 05 N	4 26 E	23408 01
FRANCOUART	PPL	50 52 N	3 33 E	23402 01	FRÈCHE TRY	PPL	50 17 N	4 57 E	23408 01
FRANC-WARET	ADMD	50 31 N	4 59 E	23408 02	FRÈCHEUX, BOIS DE	FRST	50 20 N	4 33 E	23405 01
FRANC-WARET	PPL	50 31 N	4 59 E	23408 01	FRÈD-MONT, BOIS DE	FRST	50 10 N	5 22 E	23409 01
FRANDEUX	PPL	50 12 N	5 10 E	23408 01	FREEREN SEE VREREN	ADMD	50 45 N	5 29 E	23404 00
FRANIÈRE	ADMD	50 26 N	4 43 E	23408 02	FREEREN SEE VREREN	PPL	50 45 N	5 30 E	23404 00
FRANIÈRE	PPL	50 26 N	4 44 E	23408 01	FREINEUX	PPL	50 15 N	5 39 E	23409 01
FRANKENBOS	PPL	50 55 N	3 46 E	23402 01	FRELOUX	ADMD	50 41 N	5 25 E	23407 02
FRANKENKOS SEE FRANKENBOS	PPL	50 55 N	3 46 E	23402 00	FRELOUX	PPL	50 41 N	5 25 E	23407 01
FRANKRIJK	PPL	51 01 N	4 01 E	23402 03	FRÈNE	PPL	49 56 N	5 07 E	23409 03
FRANKRIJKSTRAAT	PPL	51 00 N	4 02 E	23402 03	FRÈNES SEE FRÈNE	PPL	49 56 N	5 07 E	23409 00
FRANQUENÉE SLE FRANCONÉE	PPL	50 37 N	4 56 E	23408 00	FRÈNES	PPL	50 23 N	4 52 E	23408 03
FRANQUENOUILLE	FRM	50 34 N	4 32 E	23406 03	FRENET	PPL	50 03 N	5 38 E	23407 01
FRANQUIER	PPL	50 42 N	3 47 E	23405 03	FRENQI SEE FRENQIS	PPL	49 42 N	5 27 E	23409 00
FRANSBERG	PPL	51 05 N	5 10 E	23404 01	FRENQIS	PPL	49 42 N	5 27 E	23409 03
FRANSHEBEEK SEE FRANSEBEEK	STM	50 48 N	2 45 E	23400 00	FRENQIT	PPL	50 44 N	3 44 E	23405 03
FRANSCHÈHEIDE SEE FRANSE HEIDE	HTH	51 21 N	4 28 E	23403 00	FRENOY	FRM	50 38 N	4 16 E	23406 03
FRANS DEWOLFHOEVE	FRM	51 10 N	4 31 E	23403 01	FRERA	PPL	50 44 N	3 51 E	23405 03
FRANSBEEK (BELGIUM)					FRESCH HAZEL	PPL	50 03 N	05 E	23409 01
FRANSCHÈBEEK (FRANCE)	STM	50 48 N	2 45 E	23400 01	FRESIGNIES	FRM	50 37 N	3 52 E	23405 03
FRANSE HEIDE	HTH	51 21 N	4 28 E	23403 01	FRESIN SEE VORSEN	ADMD	50 42 N	5 10 E	23404 00
FRANSISIER SEE FRANBISIER	PPL	49 58 N	5 07 E	23409 00					
FRAPONT	FRM	50 36 N	3 41 E	23405 03	FRESIN SEE VORSEN	PPL	50 42 N	5 10 E	23404 00
FRASIES	PPL	50 11 N	4 11 E	23405 01	FRETTTELBOUR BUSCH	FRST	49 48 N	5 47 E	23409 01
FRASNES	ADMD	50 04 N	4 30 E	23408 02	FREUX	ADMD	49 58 N	5 27 E	23409 02
FRASNES	PPL	50 05 N	4 31 E	23408 01	FREUX	PPL	49 58 N	5 27 E	23409 01
FRASNES SEE FRASNES-LEZ-BUISSENAL	PPL	50 40 N	3 36 E	23405 00	FREUX	STM	49 59 N	5 28 E	23409 01
FRASNES	STM	50 31 N	4 24 E	23405 01	FREUX, BOIS DE	FRST	50 00 N	5 26 E	23409 01

APPROVED FOR RELEASE: 2007/02/09: CIA-RDP01-00707R000100130007-7

FREUX LA RUE	PPL	49 58 N	5 27 E	23409 01	FROIDMONT, CHÂTEAU DE	CHAT	50 24 N	5 10 E	23408 01
FREUX MÉNIL	PPL	49 59 N	5 27 E	23409 01	FROIDMONT, FERME DE	FRM	50 40 N	4 08 E	23406 03
FREUX SUZERAIN	PPL	49 58 N	5 27 E	23409 01	FROIDMONT, FERME DE	FRM	50 42 N	4 32 E	23406 03
FREYLANGÉ	PPL	49 42 N	5 46 E	23409 01	FROIDTHIER	PPL	50 41 N	5 51 E	23407 01
FREYNEUX SEE FREINEUX	PPL	50 15 N	5 39 E	23409 00	FROIDVENT	FRM	49 43 N	5 18 E	23409 01
FREYR	PPL	50 14 N	4 53 E	23408 01	FROIDVILLE	PPL	50 23 N	5 45 E	23407 03
FREYR, BOIS DE	FRST	50 14 N	4 53 E	23408 01	FROMGÉ, FERME DU	FRM	50 36 N	4 09 E	23405 03
FREYR, FORÊT DE	FRST	50 04 N	5 26 E	23409 01	FROMIÉE	PPL	50 20 N	4 35 E	23405 01
FREYS SEE FREYR	PPL	50 14 N	4 53 E	23408 00	FROMNT	STM	50 07 N	4 13 E	23405 01
FREZENBERG	PPL	50 52 N	2 57 E	23401 03	FRONVILLE	ADMD	50 18 N	5 25 E	23408 02
FRIHAUT, BOIS DE	FRST	49 33 N	5 49 E	23409 01	FRONVILLE	PPL	50 18 N	5 25 E	23408 01
FRINGSMAUS	PPL	50 38 N	6 14 E	23407 01	FROYE	STM	50 41 N	4 11 E	23406 03
FRINIBUIS	PPL	50 42 N	3 42 E	23405 03	FROYE, FERME DE	FRM	50 41 N	4 09 E	23406 03
FRISÉE	PPL	50 23 N	5 08 E	23408 01	FROYENNES	ADMD	50 37 N	3 21 E	23405 02
FROIDBERMONT	PPL	50 35 N	5 45 E	23407 01	FROYENNES	PPL	50 37 N	3 21 E	23405 01
FROID-CHAPELLE	ADMD	50 06 N	4 22 E	23405 02	FROYÈRE SEE FRAYÈRE	PPL	50 39 N	3 22 E	23405 00
FROID-CHAPELLE	PPL	50 09 N	4 20 E	23405 01	FRUITHOUT	PPL	51 10 N	4 29 E	23403 03
FROIDE BIÈSE	PPL	50 25 N	4 46 E	23408 01	FRUMHY	PPL	50 39 N	5 42 E	23407 01
FROIDE FONTAINE	PPL	50 37 N	4 03 E	23405 03	FRUMY SEE FRUMHY	PPL	50 39 N	5 42 E	23407 00
FROIDE FONTAINE, FERME DE	FRM	50 23 N	5 09 E	23408 01	FTER	PPL	50 16 N	4 47 E	23408 01
FROIDE VEAU, BOIS DE	FRST	50 15 N	4 57 E	23408 01	FTROUL, BOIS DE	FRST	50 16 N	4 48 E	23408 01
FROIDFONTAINE	ADMD	50 04 N	5 00 E	23408 02	FUMAL	ADMD	50 35 N	5 11 E	23407 02
FROIDFONTAINE	PPL	50 04 N	5 00 E	23408 01	FUMAL	PPL	50 35 N	5 11 E	23407 01
FROIDFONTAINE, BOIS DE	FRST	50 02 N	4 59 E	23408 01	FUMY	PPL	50 20 N	4 55 E	23408 01
FROIDHEID	PPL	50 35 N	5 44 E	23407 01	FURFOOZ	ADMD	50 14 N	4 57 E	23408 02
FROID LIEU	PPL	50 05 N	5 04 E	23409 01	FURFOOZ	PPL	50 14 N	4 57 E	23408 01
FROID MANTEAU	PPL	50 22 N	4 13 E	23405 01	FURNAUX	ADMD	50 18 N	4 42 E	23408 02
FROIDMANTEAU	PPL	50 36 N	3 32 E	23405 01	FURNAUX	PPL	50 18 N	4 42 E	23408 01
FROIDMONT	ADMD	50 35 N	3 19 E	23405 02	FURNAUX, BOIS	FRST	50 00 N	4 33 E	23408 01
FROIDMONT	PPL	50 14 N	4 31 E	23408 01	FURNES SEE VEURNE	ADMD	51 04 N	2 40 E	23401 00
FROIDMONT	PPL	50 28 N	4 40 E	23408 03	FURNES SEE VEURNE	PPL	51 04 N	2 40 E	23401 00
FROIDMONT	PPL	50 34 N	5 11 E	23407 01	FURNES, ARRondissement DE SEE	ADMD	51 02 N	2 42 E	23401 00
FROIDMONT	PPL	50 35 N	3 19 E	23405 01	VEURNE, ARRondissement				
FROIDMONT	PPL	50 35 N	3 58 E	23405 01	FURNES, CANAL DE SEE				
FROIDMONT	PPL	50 42 N	4 32 E	23406 01	DUINKERKE NAAR VEURNE, KANAAL VAN	CNLN	51 03 N	2 22 E	23400 00
					FURNES, CANAL DE SEE				
					VEURNE NAAR NIEUPOORT, VAART VAN	CNLN	51 04 N	2 40 E	23401 00
FROIDMONT	PPL	50 45 N	5 38 E	23407 01	FURNES À NIEUPOORT, CANAL DE SEE				
					VEURNE NAAR NIEUPOORT, VAART VAN	CNLN	51 04 N	2 40 E	23401 00

APPROVED FOR RELEASE: 2007/02/09: CIA-RDP01-00707R000100130007-7

FUTE-VOIE SEE FUTVOIE	PPL	50 42 N	5 40 E	23407 00	GALGEHEIDE	PPL	51 15 N	4 51 E	23403 01
FUTVOIE	PPL	50 42 N	5 40 E	23407 03	GALGHEOEF SEE GALGHEOEV	FRM	51 16 N	4 39 E	23403 00
					GALGHEOEV	FRM	51 16 N	4 39 E	23403 01
					GALGENBERG	PPL	50 58 N	4 55 E	23406 03
					GALGENBERG	PPL	50 58 N	5 02 E	23406 01
GAASBEEK	ADND	50 48 N	4 11 E	23406 02	GALGENBERG	PPL	50 58 N	5 19 E	23404 01
GAASBEEK	PPL	50 48 N	4 11 E	23406 01	GALGENBERG	PPL	50 59 N	5 15 E	23404 03
GAASBEEK, CHATEAU DE	CHAT	50 48 N	4 12 E	23406 03	GALGENBERG	PPL	51 00 N	4 44 E	23406 03
					GALGENBERG	PPL	51 03 N	4 28 E	23403 03
					GALGENBERG	PPL	51 14 N	4 49 E	23403 01
GAATHOVEN	FRM	50 55 N	5 10 E	23404 03	GALGENDRIES	PPL	50 42 N	4 02 E	23406 01
GABEY SEE CABIJ	PPL	50 50 M	5 13 E	23404 00	GALGEN KAUTER SEE GALGEN KOUTER	PPL	50 57 N	3 23 E	23401 00
GADE SEE LA GADE	PPL	50 26 M	4 14 E	23405 00	GALGEN KOUTER	PPL	50 57 N	3 23 E	23401 01
GADIN	PPL	50 22 N	4 24 E	23405 01	GALGEN WEEL SEE GALGEWEEL	PND	51 13 N	4 22 E	23403 00
GAERE-BEEK SEE GARE BEEK	STM	50 58 M	5 13 E	23404 00	GALGESTRAAT	PPL	50 58 N	4 14 E	23406 03
GAESBEEK SEE GAASBEEK	ADND	50 48 N	4 11 E	23406 00	GALGEVOORT	PPL	51 20 N	4 43 E	23403 01
GAESBEEK SEE GAASBEEK	PPL	50 48 M	4 11 E	23406 00	GALGEVOORT HEIDE SEE GALGEVOORT	PPL	51 20 N	4 43 E	23403 00
GAESBEEK, CHATEAU DE SEE					GALGEWEEL	PND	51 13 N	4 22 E	23403 01
GAESBEEK, CHATEAU DE	CHAT	50 48 N	4 12 E	23406 00	GALGSTRAAT SEE GALGESTRAAT	PPL	50 58 N	4 14 E	23406 00
GAET, HOF TER SEE TER GAAT	FRM	50 59 N	4 08 E	23402 00	GALHAUSEN	PPL	50 15 N	6 08 E	23407 01
GAGEOLLE	STM	50 36 N	4 02 E	23405 01					
GAGES	ADND	50 36 N	3 53 E	23405 02	GALIFORT SEE GALLIFORT	PPL	51 14 N	4 28 E	23403 00
GAGES	PPL	50 36 N	3 53 E	23405 01	GALLAIX	ADMD	50 36 N	3 34 E	23405 02
GAICHEL	PPL	49 42 N	5 52 E	23409 01	GALLAIX	PPL	50 36 N	3 34 E	23405 01
GAICHELBAACH SEE MILLEBAACH	STM	49 42 N	5 53 E	23400 00	GALLAIX	FRM	50 34 N	3 56 E	23405 03
GAIJ SEE GAY	PPL	50 19 N	4 36 E	23408 00	GALLEMANSPUTTE SEE KALLEMANSPUTTE	PPL	51 11 N	3 47 E	23402 00
GAILLANT	FRM	50 41 N	3 51 E	23405 03	GALLIFORT	PPL	51 14 N	4 28 E	23403 01
GAILLARD	FRM	50 36 N	4 05 E	23405 01	GALMAARDEN	ADMD	50 45 N	3 58 E	23406 02
GAILLARD, FERME	FRM	50 36 M	4 25 E	23406 03	GALMAARDEN	PPL	50 45 N	3 58 E	23406 01
GAILLENARDE	PPL	50 43 N	4 26 E	23406 01	GALLOOPER SEE GALOPEN	PPL	51 07 N	2 39 E	23401 00
GAILLENMARDE SEE GAILLENMARDE	PPL	50 43 N	4 26 E	23406 00	GALOPEN	PPL	51 07 N	2 39 E	23401 03
GAILLY	PPL	50 35 N	4 00 E	23405 03	GALOPIN	FRM	50 39 N	4 04 E	23405 03
GALA SEE CALA	PPL	50 38 N	4 27 E	23406 00	GALPEWEEL SEE GALGEWEEL	PND	51 13 N	4 12 E	23403 00
GALBERGEN	PPL	51 12 N	5 07 E	23403 01	GAMBY	FRM	50 41 N	4 11 E	23406 03
GALERIE SAINT-JOSEPH	PPL	50 05 N	4 40 E	23408 01	GAMMEL	PPL	51 22 N	4 46 E	23403 01
GALG	PPL	51 13 N	4 13 E	23402 01	GAMMERAGES SEE GALMAARDEN	ADMD	50 45 N	3 58 E	23406 00
GALGEBEEK	STM	50 56 M	5 23 E	23404 01	GAMMERAGES SEE GALMAARDEN	PPL	50 45 N	3 58 E	23406 00

APPROVED FOR RELEASE: 2007/02/09: CIA-RDP01-00707R000100130007-7

GAND SEE GENT	ADMD	51 03 N	3 43 E	23402 00	GASPARD, TAILLE	FRST	50 01 N	4 28 E	23408 01
GAND SEE GENT	PPL	51 03 N	3 43 E	23402 00	GASPELDOREN SEE				
GAND, ARRONDISSEMENT DE SEE					GASPELDOREN, HOF TE	FRM	50 47 N	4 14 E	23406 00
GENT, ARRONDISSEMENT	ADMD	51 03 N	3 43 E	23402 00	GASPELDOREN, HOF TE	FRM	50 47 N	4 14 E	23406 03
GAND, CANAL DE SEE					GASPELDORENBEEK	STM	50 47 N	4 14 E	23406 03
GENT-BRUGGE, KANAAL	CNLN	51 03 N	3 43 E	23400 00	GASTENBOS	CHAT	50 57 N	5 11 E	23404 01
GAND À TERNEUZEN, CANAL DE SEE									
GENT NAAR TERNEUZEN, KANAAL VAN	CNLN	51 04 N	3 44 E	23400 00					
					GASTENBOSCH, CHÂTEAU DE SEE				
GANG-BEUGES, CANAL SEE					GASTENBOS	CHAT	50 57 N	5 11 E	23404 00
GENT-BRUGGE, KANAAL	CNLN	51 03 N	3 43 E	23400 00	GASTENHOEK	PPL	50 49 N	3 45 E	23402 01
GANGELBERG	PPL	51 05 N	4 38 E	23403 01	GASTHUIS SEE GASTHUISHOEVE	FRM	51 03 N	2 40 E	23401 00
GANSENDRIES SEE GANZENDRIES	PPL	50 50 N	5 00 E	23406 00	GASTHUIS SEE GASTHUISHOEVE	FRM	51 11 N	4 28 E	23403 00
GANSENDRIES SEE GANZENDRIES	PPL	50 59 N	4 02 E	23402 00	GASTHUISBERG	HLL	50 53 N	4 40 E	23406 01
GANSHOREN	ADMD	50 52 N	4 18 E	23406 02					
					GASTHUISBOS	FRST	50 45 N	4 19 E	23406 01
GANSHOREN	PPL	50 52 N	4 18 E	23406 01	GASTHUISBOS	FRST	50 58 N	5 03 E	23406 73
GANSKENSBERG WATERLOOP	DTCH	51 15 N	4 06 E	23402 03	GASTHUIS HEIDE	PPL	51 08 N	5 01 E	23403 00
GANSMANSTRAAT	PPL	50 49 N	4 37 E	23406 03	GASTHUISHOEF SEE GASTHUISHOEVEN	FRM	51 04 N	4 33 E	23403 00
GANSPOEL	PPL	50 49 N	4 35 E	23406 03	GASTHUISHOEF SEE GASTHUISHOEVE	FRM	51 08 N	4 33 E	23403 00
GANZEMANSSTRAAT SEE GANSMANSTRAAT	PPL	50 49 N	4 37 E	23406 00					
					GASTHUISHOEVE SEE GASTHUISHOEVEN	PPL	51 08 N	4 30 E	23403 00
					GASTHUISHOEVE	FRM	51 03 N	2 40 E	23401 01
GANZENDRIES	PPL	50 50 N	5 00 E	23406 01	GASTHUISHOEVE	FRM	51 08 N	4 39 E	23403 03
GANZENDRIES	PPL	50 57 N	3 57 E	23402 01	GASTHUISHOEVE	FRM	51 11 N	4 28 E	23403 03
GANZENDRIES	PPL	50 59 N	4 02 E	23402 03	GASTHUISHOEVEN	PPL	51 08 N	4 30 E	23403 01
GANZENDRIES	PPL	51 03 N	3 42 E	23402 01					
GANZENDRIES	PPL	51 08 N	3 58 E	23402 03					
					GASTHUISHOEVEN	FRM	51 04 N	4 33 E	23403 73
GANZENHOEK	PPL	50 56 N	5 09 E	23404 03	GASTUCHE	PPL	50 44 N	4 39 E	23406 01
GANZENPOEL SEE GANSPOEL	PPL	50 49 N	4 35 E	23406 00	GATPOLDER	PPL	51 15 N	3 33 E	23402 01
GAPAARD SEE QUATRE ROIS	PPL	50 46 N	2 55 E	23401 00	GATTES, RY DES	STM	50 14 N	4 32 E	23408 01
GAPAARDHOEK	PPL	50 58 N	2 42 E	23401 03	GAUDY	PPL	50 36 N	4 12 E	23405 01
GAPENBERG	PPL	50 49 N	3 53 E	23402 03					
					GAUQUIER	PPL	50 43 N	3 40 E	23405 01
GAPLUMONT	FRM	50 38 N	3 41 E	23405 03	GAURAIN-RAMECROIX	ADMD	50 35 N	3 29 E	23405 02
GARCEAU	PPL	50 43 N	3 35 E	23405 01	GAURAIN-RAMECROIX	PPL	50 35 N	3 29 E	23405 01
GARDE DE DIEU SEE GARDE-DIEU	PPL	50 46 N	2 55 E	23401 00	GAUWELOZEKREEK	STM	51 13 N	2 56 E	23401 01
GARDE-DIEU	PPL	50 46 N	2 55 E	23401 01	GAUWLOOZE KREEK SEE GAUWELOZEKREEK	STM	51 13 N	2 56 E	23401 00
GARE BEEK	STM	50 58 N	5 13 E	23404 01					
					GAVARBECK SEE GAVERBEEK	STM	50 54 N	3 22 E	23401 00
GARENNE	PPL	50 29 N	3 55 E	23405 01	GAVR SEE GAVRE	PPL	50 44 N	3 21 E	23401 00
GARENNE SEE GARENNES	PPL	50 30 N	3 51 E	23405 00	GAVR	PPL	51 02 N	4 01 E	23402 03
GARENNES	PPL	50 30 N	3 51 E	23405 03	GAVR	PPL	51 0 N	3 55 E	23402 03
GASBECQ, FERME	FRM	50 39 N	4 16 E	23406 03	GAVRBECK	STM	50 54 N	3 22 E	23401 01
					GAVE, BEEK	STM	51 13 N	3 46 E	23402 01

APPROVED FOR RELEASE: 2007/02/09: CIA-RDP01-00707R000100130007-7

GAVERE	ADMD	50 56 N	3 39 E	23402 02	GEER	ADMD	50 41 N	5 10 E	23407 02
GAVERE	PPL	50 56 N	3 40 E	23402 01	GEER	PPL	50 40 N	5 10 E	23407 01
GAVERGRACHT	DTCH	50 45 N	3 51 E	23402 01	GEER (BELGIUM); JEKER (NETHERLANDS)	STM	50 51 N	5 42 E	23400 00
GAVERGRACHT	DTCH	51 05 N	3 40 E	23402 01	GEERAARDSBERGEN SEE GEERAARDSBERGEN	ADMD	50 46 N	3 52 E	23402 00
GAVERKEN	PPL	50 53 N	3 24 E	23401 01	GEERAARDSBERGEN SEE GERAARDSBERGEN	PPL	50 46 N	3 52 E	23402 00
GAVERLAND	PPL	51 14 N	4 16 E	23402 03	GEERBEEK	STM	51 12 N	4 48 E	23403 01
GAVERS	PPL	51 13 N	4 07 E	23402 03	GEERDEGEMVELD	PPL	51 00 N	4 29 E	23403 01
GAVER WATERGANG SEE GAVERBEEK	STM	51 13 N	3 46 E	23402 00	GEERDEGEMVELD SEE GEERDEGEMVELD	PPL	51 00 N	4 29 E	23403 00
GAVRE	PPL	50 44 N	3 21 E	23401 01	GEEREBROEKBEEK SEE GERREBROEKBEEK	STM	50 46 N	3 49 E	23402 00
GAVRE, FERME	FRM	50 40 N	3 40 E	23405 03	GEERINCKSTRAAT SEE GERINKSTRAAT	PPL	51 03 N	3 53 E	23402 00
GAVRE, FERME DE	FRM	50 41 N	3 41 E	23405 03	GEESBEEK SEE GEESTBEEK	PPL	50 54 N	4 48 E	23406 00
GAY	PPL	50 19 N	4 36 E	23408 03	GEEST	PPL	51 04 N	4 09 E	23402 01
GAY	PPL	50 25 N	4 38 E	23408 03	GEESTBEEK	PPL	50 54 N	4 48 E	23406 03
GAZELLE	PPL	50 22 N	4 37 E	23408 01	GEESTELIJK	FRM	51 12 N	4 15 E	23402 03
GDOUNONT	PPL	50 26 N	6 04 E	23407 01	GEEST-GÉROMPONT SEE	PPL	50 39 N	4 53 E	23406 00
					GEEST-GÉROMPONT-PETIT-ROSIÈRE	PPL	50 39 N	4 53 E	23406 00
GEAUVELANT, BOIS DE	FRST	50 15 N	5 01 E	23408 01	GEEST-GÉROMPONT-PETIT-ROSIÈRE	ADMD	50 39 N	4 51 E	23406 02
GEBERGTE	PPL	51 08 N	5 03 E	23403 01	GEEST-GÉROMPONT-PETIT-ROSIÈRE	PPL	50 39 N	4 53 E	23406 01
GERRANDE HOEVE	FRM	50 56 N	5 03 E	23404 01	GEESTVELD	PPL	51 00 N	4 46 E	23406 01
GEBRANDHOF SEE GERANDE HOEVE	FRM	50 56 N	5 03 E	23404 00	GEETBETS	ADMD	50 53 N	5 06 E	23406 02
GEDINNE	ADMD	49 59 N	4 56 E	23408 02	GEETBETS	PPL	50 53 N	5 07 E	23406 01
GEDINNE	PPL	49 59 N	4 56 E	23408 01	GEET BETZ SEE GEETBETS	PPL	50 53 N	5 07 E	23406 00
GEEL	ADMD	51 10 N	5 00 E	23403 02	GEETE SEE GEITE	PPL	51 12 N	3 21 E	23401 00
GEEL	PPL	51 10 N	5 00 E	23403 01	GEETHOF	FRM	51 10 N	4 16 E	23402 01
GEELBERG	PPL	51 01 N	5 20 E	23404 01	GEETSBEK SEE GEESTBEEK	PPL	50 54 N	4 48 E	23406 00
GEELHAND SEE WEININKS, KASTEEL VAN CHAT	PPL	51 09 N	4 29 E	23403 00	GEETSVONDEL	PPL	50 59 N	4 45 E	23406 03
GEELROEDE	PPL	50 57 N	4 34 E	23406 01	GEHEREN SEE GELIEREN	PPL	50 38 N	5 32 E	23404 00
GEENEIND SEE GENEINDE	PPL	51 16 N	5 04 E	23403 00	GEHUCHT	PPL	50 44 N	4 22 E	23406 03
GEENEINDE	PPL	51 01 N	5 09 E	23404 01	GEHUCHT-BOSCH SEE BOS	PPL	50 55 N	4 19 E	23406 00
GEENEMEER	PPL	51 05 N	5 14 E	23404 03	GEICHEL SEE GAICHEL	PPL	49 42 N	5 52 E	23409 00
GEENE-MEERE SEE GEENEMEER	PPL	51 05 N	5 14 E	23404 00	GEINSTEINDE	PPL	51 12 N	4 08 E	23402 01
GEENENBEMDE SEE GENENBEMD	PPL	51 06 N	5 09 E	23404 00	GEISBOUR	PPL	50 13 N	5 59 E	23409 01
GEENENDYK SEE GENENDIJK	PPL	51 05 N	5 06 E	23404 00	GEISBOURG SEE GEISBOUR	PPL	50 13 N	5 59 E	23409 00
GEENEYNDE SEE GEENEINDE	PPL	51 01 N	5 09 E	23404 00	GEISERT	FRST	49 37 N	5 48 E	23409 01
GEENHOUT	PPL	51 02 N	5 10 E	23404 01	GEISTEREN	PPL	51 06 N	5 42 E	23404 01
GEENRODE	PPL	51 00 N	5 09 E	23404 01	GEISTINGEN	PPL	51 08 N	5 49 E	23404 01
GEENSTRAAT	PPL	51 01 N	5 36 E	23404 01	GEITE	PPL	51 00 N	3 02 E	23401 01

APPROVED FOR RELEASE: 2007/02/09: CIA-RDP01-00707R000100130007-7

GEITE	PPL	51 12 N	3 21 E	23401 01	GELLINGEN SEE GHISLENGHIEN	ADMD	50 39 N	3 52 E	23405 00
GEITENBERG	PPL	50 45 N	3 18 E	23401 01	GELLINGEN SEE GHISLENGHIEN	PPL	50 39 N	3 52 E	23405 00
GEITEN RODEVELD SEE					GELOURY, RUISSEAU DE	STM	50 35 N	5 40 E	23407 01
KLEIN GEITENRODEVELD	PPL	50 53 N	5 03 E	23406 00	GELRODE	ADMD	50 58 N	4 48 E	23406 02
GEITERBERG SEE GEITENBERG	PPL	50 45 N	3 18 E	23401 00	GELRODE	PPL	50 58 N	4 48 E	23406 01
GEITZBUSCH	FRST	50 32 N	6 07 E	23407 01					
					GELUVELD	ADMD	50 50 N	2 59 E	23401 02
GEL	PPL	51 24 N	4 54 E	23403 03	GELUVELD	PPL	50 50 N	2 59 E	23401 01
GELATEGEM	PPL	50 47 N	3 48 E	23402 03	GELUWE	ADMD	50 48 N	3 04 E	23401 02
GELBEEK	STM	50 53 N	5 01 E	23406 01	GELUWE	PPL	50 48 N	3 04 E	23401 01
GELBERGEN	PPL	50 53 N	5 01 E	23406 01	GELUWEBEEK	STM	50 48 N	3 08 E	23401 01
GELBRESSÉE	ADMD	50 30 N	4 56 E	23408 02					
					GEMBES	ADMD	50 00 N	5 04 E	23409 02
GELBRESSÉE	PPL	50 31 N	4 57 E	23408 01	GEMBES	PPL	50 00 N	5 04 E	23409 01
GELBRESSÉE	STM	50 29 N	4 58 E	23408 01	GEMBES	STM	50 02 N	5 07 E	23409 01
GELDENAKEN SEE JODOIGNE	ADMD	50 44 N	4 53 E	23406 00	GEMBLOUX	ADMD	50 34 N	4 41 E	23408 02
GELDENAKEN SEE JODOIGNE	PPL	50 43 N	4 52 E	23406 00	GEMBLOUX	PPL	50 34 N	4 41 E	23408 01
GELDERSHORSTEN	PPL	51 11 N	5 17 E	23404 01					
					GEMECHENNE	PPL	50 16 N	4 57 E	23408 01
GELEED	STM	51 16 N	3 19 E	23401 01	GEMEENEVELD SEE GEMEENEVELD	PPL	51 07 N	3 04 E	23401 00
GELEIDE	STM	51 09 N	2 45 E	23401 01	GEMEENHOF	PPL	50 57 N	3 04 E	23401 01
GELEIJTSBEEK SEE GELEITSBEEK	PPL	50 47 N	4 20 E	23406 00	GEMEENTEBOS	FRST	51 07 N	5 19 E	23404 01
GELEIJTSBEEK SEE GELEITSBEEK	STM	50 47 N	4 19 E	23406 00	GEMEENTEBOSSEN	FRST	51 05 N	4 49 E	23403 01
GELEITSBEEK	PPL	50 47 N	4 20 E	23406 03					
					GEMEENTEDIJK	DIKE	51 21 N	4 18 E	23403 01
GELEITSBEEK	STM	50 47 N	4 19 E	23406 03	GEMEENTE HEIDE	FRST	51 12 N	5 01 E	23403 03
GELEMBEEK	STM	50 45 N	3 51 E	23402 03	GEMEENTENDIJK SEE GEMEENTEDIJK	DIKE	51 21 N	4 18 E	23403 00
GELEMBEKE	PPL	50 45 N	3 50 E	23402 01	GEMEHRER	PPL	50 39 N	6 01 E	23407 01
GELLENBERG SEE GELLENBERG	CHAT	50 53 N	4 50 E	23406 00	GEMEINDE	PPL	50 17 N	6 07 E	23407 01
GELLENDEL	PPL	51 06 N	4 52 E	23403 03					
					GEMEINE MEERSCH SEE GEMENEMEERS	PPL	50 47 N	3 55 E	23402 00
GELIEREN	PPL	50 58 N	5 12 E	23404 01	GEMELDOORP	PPL	50 48 N	3 51 E	23402 03
GELINDEN	ADMD	50 46 N	5 15 E	23404 02	GEMELINGE SEE GEMELINGEN	PPL	50 45 N	3 57 E	23406 00
GELINDEN	PPL	50 46 N	5 15 E	23404 01	GEMELINGEN	PPL	50 45 N	3 57 E	23406 01
GELIVAUX	PPL	50 34 N	5 42 E	23407 03	GEMENEDIJK	PPL	51 12 N	2 57 E	23401 01
GELLENBERG	CHAT	50 53 N	4 50 E	23406 01					
					GEMENEEMEERS	PPL	50 47 N	3 55 E	23402 01
GELLUCK SEE GELLUCK	ADMD	50 53 N	5 36 E	23404 00	GEMENEVELD	PPL	51 07 N	3 04 E	23401 01
GELLUCK SEE GELLUCK	PPL	50 53 N	5 35 E	23404 00	GEMERETH SEE GEMERETH	PPL	50 39 N	6 01 E	23407 00
GELLUCKER HEIDE SEE GELLUCKER HEIDE	PPL	50 54 N	5 35 E	23404 00	GEMIONCOURT	FRM	50 33 N	4 27 E	23406 01
GELLUCK	ADMD	50 53 N	5 36 E	23404 02	GEMIONCOURT	STM	50 33 N	4 28 E	23406 03
GELLUCK	PPL	50 53 N	5 36 E	23404 01					
					GEMECHENNE SEE GEMECHENNE	PPL	50 16 N	4 57 E	23408 00
GELLUCKER HEIDE	PPL	50 54 N	5 35 E	23404 01					

APPROVED FOR RELEASE: 2007/02/09: CIA-RDP01-00707R000100130007-7

GEMMENICH	ADMD	50 45 N	6 00 E	23407 02	GENEUT	PPL	50 57 N	5 44 E	23404 01
GEMMENICH	PPL	50 45 N	6 00 E	23407 01	GENEYKEN SEE GENEIKEN	PPL	51 01 N	5 12 E	23404 00
GEMSTREUX SEE GENISTREUX	PPL	50 44 N	5 42 E	23407 00	GENE ZEVEDONK	PPL	51 17 N	4 57 E	23403 01
GENAPPE	AUMD	50 36 N	4 27 E	23406 02	GENHEIND SEE GENEINDE	PPL	51 16 N	5 04 E	23403 00
GENAPPL	PPL	50 36 N	4 27 E	23406 01	GENHEUTH SEE GENEUT	PPL	50 57 N	5 44 E	23404 00
GENCK SEE GENK	ADMD	50 58 N	5 30 E	23404 00	GENIMONT	PPL	50 07 N	5 07 E	23408 01
GENCK SEE GENK	PPL	50 58 N	5 30 E	23404 00	GENISTREUX	PPL	50 44 N	5 42 E	23407 01
GENCKERHEI SEE GENKERHEI	PPL	50 58 N	5 27 E	23404 00	GENK	ADMD	50 58 N	5 30 E	23404 02
GENDOAMBÉLK	STM	51 07 N	3 57 E	23402 03	GENK	PPL	50 58 N	5 30 E	23404 01
JENDRON	PPL	50 13 N	4 59 E	23408 01	GENKERHEI	PPL	50 58 N	5 27 E	23404 03
GENEBENDE SEE GENENBEMD	PPL	51 06 N	5 09 E	23404 00	GENLEAU	PPL	50 41 N	4 28 E	23406 03
GENEBERG	PPL	51 06 N	5 12 E	23404 01	GENLY	ADMD	50 23 N	3 55 E	23405 02
GENEBOSCH SEE GENENBOS	PPL	51 01 N	5 14 E	23404 00	GENLY	PPL	50 23 N	3 55 E	23405 01
GENEBROEK	PPL	51 07 N	5 04 E	23403 01	GENNEHAYE	PPL	50 12 N	5 30 E	23409 01
GENECHENNE SEE GEMECHENNE	PPL	50 16 N	4 57 E	23408 00	GENNEP	PPL	50 59 N	5 05 E	23404 01
GENEIKEM	PPL	51 01 N	5 12 E	23404 01	GENEUT SEE GENEUT	PPL	50 57 N	5 44 E	23404 00
GENEINDE	PPL	51 16 N	5 04 E	23403 03	GENEVAUX	PPL	49 34 N	5 42 E	23409 01
GENELAAR	PPL	51 07 N	5 05 E	23403 01	GENEVAUX	PPL	49 49 N	5 34 E	23409 01
GENENBEMD	PPL	51 06 N	5 09 E	23404 03	GENEVINNE	PPL	51 02 N	5 05 E	23406 03
GENENBERG SEE GENEBERG	PPL	51 06 N	5 12 E	23404 00	GENOELSLEDEREN	ADMD	50 48 N	5 32 E	23404 02
GENENBOS	PPL	51 01 N	5 14 E	23404 03	GENOELSLEDEREN	PPL	50 48 N	5 32 E	23404 01
GENENBOS	PPL	51 05 N	5 08 E	23404 03	GENOVABEEK	STM	50 50 N	5 01 E	23406 01
GENENBOSCH SEE GENENBOS	PPL	51 01 N	5 14 E	23404 00	GENOVABEEK SEE GENOVABEEK	STM	50 50 N	5 01 E	23406 00
GENENBOSCH SEE GENENBOS	PPL	51 05 N	5 08 E	23404 00	GENSTERBLOEM	PPL	50 42 N	5 55 E	23407 03
GENENBOSSÉN	FRST	51 05 N	5 08 E	23404 01	GENT	ADMD	51 03 N	3 43 E	23402 02
GENENBROEK SEE GENEBOEK	PPL	51 07 N	5 04 E	23403 00	GENT (FLEMISH) GHENT (CONVENTIONAL)	PPL	51 03 N	3 43 E	23402 01
GENENDIJK	PPL	51 05 N	5 06 E	23404 01	GENT+ ARRONDISSEMENT	ADMD	51 03 N	3 43 E	23402 02
GENENPAS SEE GENEPAS	PPL	51 08 N	5 04 E	23403 00	GENTBRUGGE	ADMD	51 03 N	3 45 E	23402 02
GENEPAS	PPL	51 08 N	5 04 E	23403 03	GENTBOS	PPL	50 58 N	3 45 E	23402 03
GENEPIÉN SEE GENAPPE	ADMD	50 36 N	4 27 E	23406 00	GENTBOSCH SEE GENTBOS	PPL	50 58 N	3 45 E	23402 00
GENEPIÉN SEE GENAPPE	PPL	50 36 N	4 27 E	23406 00	GENTBRUGGE	PPL	51 03 N	3 45 E	23402 01
GENERGEN	PPL	50 13 N	6 05 E	23407 01	GENT-BRUGGE+ KANAAL	CNLN	51 03 N	3 43 E	23400 03
GENÉS	PPL	50 11 N	5 29 E	23409 01	GENTINNES	ADMD	50 35 N	4 35 E	23406 02
GENÉS	STM	50 11 N	5 32 E	23409 01	GENTINNES	PPL	50 35 N	4 36 E	23406 01
GENESTIER	PPL	50 36 N	4 02 E	23405 03	GENTINNES	STM	50 37 N	4 37 E	23406 01
GENESTRIAUX	PPL	50 11 N	4 10 E	23405 01	GENTISSART	PPL	50 34 N	4 34 E	23406 01

APPROVED FOR RELEASE: 2007/02/09: CIA-RDP01-00707R000100130007-7

GENT NAAR BRUGGE, KANAAL VAN SEE					GÉRIMONT	PPL	50 00 N	5 32 E	23409	01	
GENT-BRUGGE, KANAAL	CNLN	51 03 N	3 43 E	23400	00	GERIN	ADMD	50 15 N	4 48 E	23408	02
GENT NAAR TERNEUZEN, KANAAL VAN	CNLN	51 04 N	3 44 E	23400	03	GERIN	PPL	50 15 N	4 49 E	23408	01
GENTSCHÉ VAART SEE DE GENTSE VIART	DTCH	51 12 N	4 02 E	23402	00	GERINKSTRAAT	PPL	51 03 N	3 53 E	23402	03
GENTSTERBLOEM SEE GENSTERBLOEM	PPL	50 42 N	5 55 E	23407	00	GÉRIPONT	PPL	49 51 N	5 12 E	23409	01
GENTSTRAAT	PPL	51 10 N	4 06 E	23402	03						
GENTSTRAAT	PPL	51 11 N	3 38 E	23402	03	GERKENBERG	PPL	51 08 N	5 34 E	23404	03
GENTSTRAAT	PPL	51 12 N	4 17 E	23402	03	GERLIMPONT	PPL	50 15 N	4 25 E	23408	01
GENVAL	ADMD	50 43 N	4 29 E	23406	02	GERLIN, BOIS DE	FRST	50 22 N	4 49 E	23408	01
GENVAL	PPL	50 43 N	4 29 E	23406	01	GERMAINVAUX, BOIS DE SEE					
GENVAL, MEER VAN	PND	50 44 N	4 31 E	23406	01	GERMAINVAUX, BOIS DE	FRST	50 02 N	5 20 E	23409	00
						GERMAINVAUX, BOIS DE	FRST	50 02 N	5 20 E	23409	03
GERAARDSBERGEN	ADMD	50 46 N	3 52 E	23402	02	GERMAN OCEAN SEE NORTH SEA	SEA	55 20 N	3 00 E	23400	00
GERAARDSBERGEN	PPL	50 46 N	3 52 E	23402	01	GERME AU CHAMP	PPL	49 46 N	5 05 E	23409	03
GÉRARD, BOIS	FRST	49 54 N	5 37 E	23409	01	GERMEER	PPL	51 08 N	5 10 E	23403	01
GÉRARD FONTAINE	PPL	49 48 N	5 03 E	23409	01	GERMOCHAMPS SEE GERME AU CHAMP	PPL	49 46 N	5 05 E	23409	00
GERARDSBROICH	PPL	50 45 N	5 58 E	23407	01	GERNECHAMPS	PPL	50 17 N	5 50 E	23407	01
GÉRAREMONT	FRM	50 47 N	4 46 E	23406	03	GÉROMONT	PPL	50 25 N	6 03 E	23407	01
GERDINGEN	ADMD	51 09 N	5 35 E	23404	02	GERON	PPL	50 30 N	5 08 E	23407	01
GERDINGEN	PPL	51 09 N	5 35 E	23404	01	GÉRON	FRM	50 45 N	3 43 E	23405	01
GERDINGEBEEK	STM	51 09 N	5 37 E	23404	01	GÉRON	STM	50 45 N	3 44 E	23405	03
GERHAAGEN SEE GERHAGEN	PPL	51 10 N	4 54 E	23403	00	GÉRONDE, BOIS DE	FRST	49 55 N	5 11 E	23409	01
GERHAGEN SEE GERHAGEN	PPL	51 03 N	5 03 E	23404	00	GÉRONSAART SEE LES GÉRONSAARTS	PPL	50 06 N	4 28 E	23408	00
GERHAGEN SEE GERHAGEN	PPL	51 10 N	4 54 E	23403	00	GÉRONSAARTS	STM	50 02 N	4 55 E	23408	01
GERVEGENLOOP SEE UILENKOPLOOP	STM	51 01 N	5 00 E	23400	00	GÉRONSTÈRE	PPL	50 28 N	5 52 E	23407	03
GERHAGEN	PPL	51 03 N	5 03 E	23404	03	GÉROUVILLE	ADMD	49 37 N	5 26 E	23409	02
GERHAGEN	PPL	51 10 N	4 54 E	23403	01	GÉROUVILLE	PPL	49 37 N	5 26 E	23409	01
GERHEES	PPL	51 07 N	3 11 E	23404	01	GERPINNES	ADMD	50 20 N	4 31 E	23405	02
GERHEIDE	PPL	51 08 N	5 08 E	23403	03	GERPINNES	PPL	50 20 N	4 31 E	23405	01
GERHEIDE	PPL	51 11 N	5 12 E	23403	01	GERREBROEKBEEK	STM	50 46 N	3 49 E	23402	03
GERHEIDEN SEE GERHEIDE	PPL	51 08 N	5 08 E	23403	00	GERSE	PPL	50 20 N	4 12 E	23405	01
GERHEIDEN	PPL	51 10 N	4 53 E	23403	01	GERSTEBEEK	STM	50 56 N	4 14 E	23406	01
GERHEIDEN SEE GERHEIDE	PPL	51 11 N	5 12 E	23403	00	GERVOORT	PPL	51 08 N	5 08 E	23403	01
GERHENNE, BOIS DE	FRST	50 00 N	5 00 E	23409	01	GÉRY HULET, FERME	FRM	50 42 N	4 28 E	23406	03
GERHEYDEN SEE GERHEIDEN	PPL	51 10 N	4 53 E	23403	00	GESELLENLAND	PPL	50 13 N	6 00 E	23409	01
GERHEYDEN SEE GERHEIDE	PPL	51 11 N	5 12 E	23403	00	GESTEL	ADMD	51 08 N	4 40 E	23403	02
GERHEZE	PPL	51 10 N	4 52 E	23403	01	GESTEL	PPL	51 02 N	5 12 E	23404	01
GERHOEVEN	PPL	51 07 N	5 09 E	23404	01	GESTEL	PPL	51 07 N	5 07 E	23403	01

APPROVED FOR RELEASE: 2007/02/09: CIA-RDP01-00707R000100130007-7

GESTEL	PPL	51 08 N	4 39 E	23403 01	GHEEL SEE GEEL	ADMD	51 10 N	5 00 E	23403 00
GESTEL	PPL	51 26 N	4 44 E	23403 01	GHEEL SEE GEEL	PPL	51 10 N	5 00 E	23403 00
GESTELBEEK	STM	51 08 N	4 39 E	23403 01	GHELLERIE	PPL	50 33 N	4 12 E	23405 01
GESTEL-GENEIKENBEEK	STM	51 00 N	5 11 E	23404 01	GHELUVELT SEE GELUVELD	ADMD	50 50 N	2 59 E	23401 00
GESTEL GENEYKENBEEK SEE GESTEL-GENEIKENBEEK	STM	51 00 N	5 11 E	23404 00	GHELUVELT SEE GELUVELD	PPL	50 50 N	2 59 E	23401 00
GESTELHOEVE	FRM	51 08 N	4 40 E	23403 03	GHELUME SEE GELUWE	ADMD	50 48 N	3 04 E	23401 00
GESTELHOF SEE GESTELHOEVE	FRM	51 08 N	4 40 E	23403 00	GHELUME SEE GELUWE	PPL	50 48 N	3 04 E	23401 00
GESTRU	PPL	50 33 N	5 14 E	23407 03	GHELUMEBEEK SEE GELUMEBEEK	STM	50 48 N	3 08 E	23401 00
GESVES	ADMD	50 24 N	5 04 E	23408 02	GHEUT SEE GENT	ADMD	51 03 N	3 43 E	23402 00
GESVES	PPL	50 24 N	5 04 E	23408 01	GHEUT SEE GENT	PPL	51 03 N	3 43 E	23402 00
GESVES, BOIS DE	FRST	50 25 N	5 02 E	23408 01	GHEUT, CANAL DE SEE				
GETE	STM	50 57 N	5 07 E	23400 01	GENT-BRUGGE, KANAAL	CNLN	51 03 N	3 43 E	23400 00
GETEN SEE JAUCHE	ADMD	50 41 N	4 56 E	23406 00	GHISLAGE	PPL	50 29 N	4 02 E	23405 01
GETEN SEE JAUCHE	PPL	50 41 N	4 57 E	23406 00	GHISLENGHIEN	ADMD	50 39 N	3 52 E	23405 02
GETTE SEE GETE	STM	50 57 N	5 07 E	23400 00	GHISLENGHIEN	PPL	50 39 N	3 52 E	23405 01
					GHISSSEGNIEN SEE GHYSSEGNIEN	PPL	50 34 N	3 34 E	23405 00
GETZBACH	STM	50 36 N	6 06 E	23407 01					
GEUL SEE GUEULE	STM	50 54 N	5 43 E	23400 00	GHISTELLES SEE GISTEL	ADMD	51 10 N	2 57 E	23401 00
GEULLE SEE GUEULE	STM	50 54 N	5 43 E	23400 00	GHISTELLES SEE GISTEL	PPL	51 10 N	2 57 E	23401 00
GEURNENHOEK	PPL	51 09 N	3 46 E	23402 03	GHISTELLES VAART SEE GISTELVAART	CNLN	51 09 N	2 58 E	23401 00
GEUSSESMIS	PPL	50 53 N	3 09 E	23401 01	GHLIN	ADMD	50 28 N	3 53 E	23405 02
					GHLIN	PPL	50 28 N	3 53 E	23405 01
GEUZENBOS	PPL	51 05 N	3 04 E	23401 01	GHLIN, BOIS DE	FRST	50 30 N	3 55 E	23405 01
GEUZENBOSCH SEE GEUZENBOS	PPL	51 05 N	3 04 E	23401 00	GHORAIN, FERME DE	FRM	50 41 N	4 12 E	23406 03
GEUZENHOEK	PPL	50 46 N	3 18 E	23401 01	GHOY	ADMD	50 43 N	3 48 E	23405 02
GEUZENHOEK	PPL	50 59 N	3 30 E	23402 01	GHOY	PPL	50 43 N	3 48 E	23405 01
GEUZENHOEK SEE GEURNENHOEK	PPL	51 09 N	3 46 E	23402 00	GHYSSEGNIEN	PPL	50 34 N	3 34 E	23405 01
GEVAARTS	PPL	51 09 N	3 17 E	23401 01					
GEVAERTS SEE GEVAARTS	PPL	51 09 N	3 17 E	23401 00	GHYVERINCHOVE SEE GIJVERINKHOVE	ADMD	50 58 N	2 40 E	23401 00
GEVIMONT	PPL	49 35 N	5 36 E	23409 03	GIBECO	ADMD	50 38 N	3 53 E	23405 02
GEWAAI	PPL	50 56 N	5 35 E	23404 01	GIBECO	PPL	50 38 N	3 53 E	23405 01
GEWAGE SEE GEWAAI	PPL	50 56 N	5 35 E	23404 00	GIBRALTAR	PPL	50 40 N	3 15 E	23405 01
					GIELISHEIDE	PPL	51 06 N	5 29 E	23404 01
GEWAIJ SEE GEWAAI	PPL	50 56 N	5 35 E	23404 00					
GEWAYE SEE GEWAAI	PPL	50 56 N	5 35 E	23404 00	GIERLE	ADMD	51 16 N	4 52 E	23403 02
GEYSTEREN SEE GEISTEREN	PPL	51 06 N	5 42 E	23404 00	GIERLE	PPL	51 16 N	4 51 E	23403 01
GEYSTINGEN SEE GEISTINGEN	PPL	51 08 N	5 49 E	23404 00	GIERLE BOS	FRST	51 17 N	4 53 E	23403 01
GEYTE SEE GEITE	PPL	51 12 N	3 21 E	23401 00	GIESBERG	HLL	50 27 N	6 14 E	23407 01
					GIFROMONT	PPL	50 05 N	5 02 E	23408 01
GEZULE	PPL	50 42 N	3 57 E	23405 03					
					GIJMEL	PPL	51 01 N	4 52 E	23406 03

APPROVED FOR RELEASE: 2007/02/09: CIA-RDP01-00707R000100130007-7

GIJMELBERG	PPL	51 00 N	4 50 E	23406 01	GINSTE	PPL	50 58 N	3 22 E	23401 01
GIJSEGEN SEE GIJZEGER	ADMD	50 59 N	4 02 E	23402 00	GIPPENHAG	FRM	50 42 N	6 01 E	23407 01
GIJSSEGEN	CHAT	50 59 N	4 02 E	23402 03	GISTEL	ADMD	51 10 N	2 57 E	23401 02
GIJVERINKHOVE	AUMD	50 58 N	2 40 E	23401 02	GISTEL	PPL	51 10 N	2 57 E	23401 01
GIJVERINKHOVE	PPL	50 58 N	2 40 E	23401 01	GISTELVAART	CNLN	51 09 N	2 58 E	23401 01
GIJZEGER	ADMD	50 59 N	4 02 E	23402 02	GISTOUX	PPL	50 41 N	4 42 E	23406 01
GIJZEGER	PPL	50 59 N	4 03 E	23402 01	GITS	ADMD	51 00 N	3 06 E	23401 02
GIJZELBRECHTEGEN	ADMD	50 50 N	3 30 E	23401 02	GITS	PPL	51 00 N	3 06 E	23401 01
GIJZELBRECHTEGEN	PPL	50 50 N	3 30 E	23401 01	GITSBERG	PPL	50 59 N	3 06 E	23401 01
GIJZEHELE	ADMD	50 58 N	3 48 E	23402 02	GIVES	PPL	50 04 N	5 38 E	23409 01
GIJZEHELE	PPL	50 58 N	3 49 E	23402 01	GIVES	PPL	50 30 N	5 09 E	23407 01
GILBACH SEE GILEPPE	STM	50 36 N	5 58 E	23407 00	GIVROULLE	PPL	50 04 N	5 37 E	23409 01
GILBERGEN SEE GELBERGEN	PPL	50 53 N	5 01 E	23406 00	GIVROULLE	STM	50 06 N	5 38 E	23409 01
GILEPPE	STM	50 36 N	5 58 E	23407 01	GIVRY	ADMD	50 23 N	4 02 E	23405 02
GILEPPE, LAC DE LA	RSV	50 35 N	6 00 E	23407 01	GIVRY	PPL	50 03 N	5 38 E	23409 01
GILLENBUSCH	FRST	50 11 N	6 05 E	23407 01	GIVRY	PPL	50 23 N	4 02 E	23405 01
GILLE SAVOIE	PPL	50 31 N	3 26 E	23405 01	GLAAIEN SEE GLONS	ADMD	50 45 N	5 32 E	23407 00
GILLY	ADMD	50 25 N	4 29 E	23405 02	GLAAIEN SEE GLONS	PPL	50 45 N	5 32 E	23407 00
GILLY	PPL	50 25 N	4 29 E	23405 01	GLABAIS	ADMD	50 38 N	4 27 E	23406 02
GILOTERIE SEE LA GILOTRIE	PPL	50 24 N	4 38 E	23408 00	GLABAIS	PPL	50 38 N	4 27 E	23406 01
GILSEINDE	PPL	51 22 N	5 00 E	23403 01	GLABAIS, BOIS DE	FRST	50 42 N	4 43 E	23406 01
GIMBES, BOIS DE	FRST	50 04 N	5 20 E	23409 01	GLABBEEK SEE GLABBEEK-ZUURBEMDE	PPL	50 52 N	4 57 E	23406 00
GIMERÉE SEE JEMERÉE	PPL	50 33 N	4 28 E	23406 00	GLABBEEK	PPL	50 53 N	5 06 E	23406 01
GIMNÉE	ADMD	50 08 N	4 43 E	23408 02	GLABBEEK-SUERHEMPDE SEE	PPL	50 52 N	4 57 E	23406 00
GIMNÉE	PPL	50 08 N	4 43 E	23408 01	GLABBEEK-ZUURBEMDE	ADMD	50 52 N	4 56 E	23406 02
GLABBEEK-ZUURBEMDE					GLABBEEK-ZUURBEMDE				
GINDERBINTEN SEE GINDERBUITEN	PPL	51 12 N	5 08 E	23403 00	GLABBEEK-ZUURBEMDE	PPL	50 52 N	4 57 E	23406 01
GINDERBUITEN	PPL	51 12 N	5 08 E	23403 01	GLABJOU FERME SEE GLABJOUX, FERME	FRM	50 38 N	4 28 E	23406 00
GINDERBUYTEN SEE GINDERBUITEN	PPL	51 12 N	5 08 E	23403 01	GLABJOUX, FERME	FRM	50 38 N	4 28 E	23406 03
GINDEROVER	PPL	50 56 N	5 24 E	23404 01	GLACENÉ SEE GLACENÉE	PPL	50 43 N	3 52 E	23405 00
GINDRON	PPL	50 16 N	5 04 E	23408 01	GLACENÉE	PPL	50 43 N	3 52 E	23405 01
GINGELBEEKSKEN SEE SINGELBEEK	STM	51 07 N	3 54 E	23402 00	GLAEN SEE GLONS	PPL	50 45 N	5 32 E	23407 00
GINGELOM	ADMD	50 45 N	5 00 E	23404 02	GLAIN	ADMD	50 39 N	5 32 E	23407 02
GINGELOM	PPL	50 45 N	5 07 E	23404 01	GLAIN	PPL	50 39 N	5 32 E	23407 01
GINHOVEN	PPL	51 24 N	4 52 E	23403 01	GLAIN	PPL	50 43 N	4 31 E	23406 01
GININTRAU SEE GININTREAU	PPL	50 44 N	3 47 E	23405 00	GLAIREUSE	PPL	49 58 N	5 15 E	23409 01
GININTREAU	PPL	50 44 N	3 47 E	23405 03	GLATIGNY	PPL	50 39 N	4 48 E	23406 01

APPROVED FOR RELEASE: 2007/02/09: CIA-RDP01-00707R000100130007-7

GLAUMONT	PPL	49 52 N	5 13 E	23409 01	GODVERDEGEM SEE GODVEERDEGEM	ADMD	50 52 N	3 48 E	23402 00
GLEIXHE	ADMD	50 37 N	5 24 E	23407 02	GODVERDEGEM SEE GODVEERDEGEM	PPL	50 52 N	3 49 E	23402 00
GLÉIXHE	PPL	50 37 N	5 24 E	23407 01	GOÉ	ADMD	50 35 N	5 58 E	23407 02
GLIMES	ADMD	50 41 N	4 49 E	23406 02	GOÉ	PPL	50 36 N	5 58 E	23407 01
GLIMES	PPL	50 41 N	4 50 E	23406 01	GOEDEINDE	PPL	51 05 N	4 02 E	23402 01
GLMONT	PPL	50 04 N	5 12 E	23408 01	GOEDHUISHOEF SEE GOEDHUISHOEVE	FRM	50 56 N	4 54 E	23406 00
GLONS	ADMD	50 45 N	5 32 E	23407 02	GOEDHUISHOEVE	FRM	50 56 N	4 54 E	23406 03
GLONS	PPL	50 45 N	5 32 E	23407 01	GOEDINGE	PPL	51 02 N	3 39 E	23402 03
GOBARD	PPL	50 40 N	4 08 E	23406 03	GOEFERDINGE	ADMD	50 46 N	3 50 E	23402 02
GOBART SEE GOBARD	PPL	50 40 N	4 08 E	23406 00	GOEFERDINGE	PPL	50 46 N	3 50 E	23402 01
GOBBELSDUDE	PPL	50 55 N	4 48 E	23406 01	GOEFFERDINGE SEE GOEFERDINGE	ADMD	50 46 N	3 50 E	23402 00
GOBERTANGÉ	PPL	50 45 N	4 51 E	23406 01	GOEFFERDINGE SEE GOEFERDINGE	PPL	50 46 N	3 50 E	23402 00
GOBERWELZ	PPL	50 39 N	3 46 E	23405 03	GOEGNIES-CHAUSSÉE	ADMD	50 20 N	3 56 E	23405 02
GOCHELAAR	PPL	51 14 N	3 35 E	23402 01	GOEGNIES-CHAUSSÉE	PPL	50 20 N	3 56 E	23405 01
GOCHELAERE SEE GOCHELAAR	PPL	51 14 N	3 35 E	23402 00	GOENEN	PPL	50 59 N	5 09 E	23404 01
GOCHENÉE	ADMD	50 11 N	4 46 E	23408 02	GOESLAAR	PPL	50 59 N	5 08 E	23404 03
GOCHENÉE	PPL	50 11 N	4 46 E	23408 01	GOESLAER SEE GOESLAAR	PPL	50 59 N	5 08 E	23404 00
GOCHENÉE	PPL	50 33 N	5 01 E	23408 01	GOESNES	ADMD	50 26 N	5 12 E	23408 02
GODARD	PPL	50 35 N	3 57 E	23405 01	GOESNES	PPL	50 26 N	5 13 E	23408 01
GODAROQUET	PPL	50 17 N	5 37 E	23409 01	GOESNES, RUISSEAU DE	STM	50 27 N	5 12 E	23400 03
GODART SEE GODARD	PPL	50 35 N	3 57 E	23405 00	GOETEGEM SEE GOTEGEM	PPL	50 54 N	3 58 E	23402 00
GODARVILLE	ADMD	50 29 N	4 17 E	23405 02	GOETSENHOVEN	ADMD	50 46 N	4 57 E	23406 02
GODARVILLE	PPL	50 29 N	4 17 E	23405 01	GOETSENHOVEN	PPL	50 46 N	4 57 E	23406 01
GODÈNE	PPL	50 30 N	4 15 E	23405 01	GOEZE	PPL	50 53 N	3 55 E	23402 03
GODINNE	ADMD	50 21 N	4 52 E	23408 02	GOFFAUX, BOIS	FRST	50 37 N	4 31 E	23406 03
GODINNE	PPL	50 21 N	4 52 E	23408 01	GOFFONTAINE	PPL	50 34 N	5 46 E	23407 03
GODINNE, BOIS DE	FRST	50 21 N	4 53 E	23408 01	GOFONTAINE	PPL	49 57 N	5 24 E	23409 01
GODINVAL	PPL	45 55 N	5 38 E	23409 01	GOGAN	STM	50 13 N	3 42 E	23405 01
GODRISE, BOIS SEE GODRISSÉ, BOIS	FRST	49 49 N	4 58 E	23408 00	GOGARD	PPL	50 38 N	3 36 E	23405 01
GODRISSÉ, BOIS	FRST	49 49 N	4 58 E	23408 03	GOGART SEE GOGARD	PPL	50 38 N	3 36 E	23405 00
GODSCHALK	PPL	51 11 N	4 09 E	23402 03	GOGNIE	PPL	50 24 N	4 14 E	23405 03
GODSCHEID SEE GODSHEIDE	PPL	50 56 N	5 23 E	23404 00	GOGNIES SEE GOGNIE	PPL	50 24 N	4 14 E	23405 00
GODSHEIDE	PPL	50 56 N	5 23 E	23404 01	GOGNIES-CHAUSSÉE SEE				
GODSHUIS	PPL	50 46 N	3 00 E	23401 01	GOGNIES-CHAUSSÉE	PPL	50 20 N	3 56 E	23405 00
GODVEERDEGEM	ADMD	50 52 N	3 48 E	23402 02	GOHISSART	PPL	50 26 N	4 24 E	23405 03
					GOLA, BOIS DE	FRST	50 23 N	5 12 E	23408 01
GODVEERDEGEM	PPL	50 52 N	3 49 E	23402 01	GOLDERHEES SEE GOOLDER	PPL	51 10 N	5 33 E	23404 00

APPROVED FOR RELEASE: 2007/02/09: CIA-RDP01-00707R000100130007-7

GOLMEER BEEK SEE GOLMEERZOUWBEEK	STM	50 49 N	5 18 E	23404 00	GOOREINDE	PPL	51 11 N	4 57 E	23403 01
GOLMEERZOUWBEEK	STM	50 49 N	5 18 E	23404 01	GOORHEIDE	PPL	51 05 N	4 50 E	23403 01
GOLZINNE	PPL	50 31 N	4 42 E	23408 03	GOORHEIDE SEE GOREHEIDE	PPL	51 19 N	5 07 E	23403 00
GOMERY	PPL	49 34 N	5 36 E	23409 03	GOORKANT	PPL	51 09 N	4 40 E	23403 01
GOMEZÉE	PPL	50 14 N	4 29 E	23408 03	GOORKASTEEL	CHAT	51 09 N	4 39 E	23403 03
GOMINROUX	STM	50 26 N	4 30 E	23405 01	GOORKEN	PPL	51 06 N	4 55 E	23403 01
GOMMEL SEE GAMMEL	PPL	51 22 N	4 46 E	23403 00	GOORKEN	MRSN	51 20 N	5 07 E	23403 01
GOMMENPONT	PPL	50 41 N	3 45 E	23405 03	GOORKENS	PPL	51 11 N	4 47 E	23403 01
GOMMEREUX, BOIS DE	FRST	50 14 N	4 23 E	23408 01	GOORLE LOOP	STM	51 29 N	5 02 E	23403 01
GOMPEL	PPL	51 11 N	5 10 E	23403 01	GOORLOOP	STM	51 07 N	4 44 E	23403 01
GOMPELHOEF SEE GOMPELHOEVE	FRM	51 12 N	5 09 E	23403 00	GOORLOOP	STM	51 22 N	4 52 E	23403 01
GOMPELHOEVE	FRM	51 12 N	5 09 E	23403 01	GOORSTRAAT	PPL	51 17 N	5 06 E	23403 01
GOMZÉ-ANDOUMONT	ADMD	50 33 N	5 41 E	23407 02	GOORVELD	PPL	51 01 N	4 54 E	23406 01
GOMZÉ-ANDOUMONT	PPL	50 33 N	5 41 E	23407 01	GOOS EINDE	PPL	51 28 N	4 46 E	23403 01
GONDE BEEK SEE MOLENBEEK	STM	51 00 N	3 48 E	23402 00	GOOT	PPL	50 57 N	4 42 E	23406 01
GONDREGNIES	ADMD	50 38 N	3 54 E	23405 02	GOOTVELD	PPL	51 05 N	3 55 E	23402 03
GONDREGNIES	PPL	50 38 N	3 54 E	23405 01	GOREHEIDE	PPL	51 19 N	5 07 E	23403 01
GONDY	PPL	50 22 N	4 43 E	23408 01	GOREUX	PPL	50 39 N	5 25 E	23407 03
GONRIEUX	ADMD	50 02 N	4 25 E	23408 02	GOREUX, HEID DE	FRST	50 27 N	5 43 E	23407 01
GONRIEUX	PPL	50 02 N	4 25 E	23408 01	GORHEZ	PPL	50 42 N	5 50 E	23407 01
GONRIEUX, BOIS DE	FRST	49 59 N	4 25 E	23408 01	GORIMONT	PPL	50 17 N	5 01 E	23408 01
GONTRODE	ADMD	50 59 N	3 47 E	23402 02	GORINHEZ SEE CORINHEZ	PPL	50 41 N	5 41 E	23407 00
GONTRODE	PPL	50 59 N	3 48 E	23402 01	GORNILLON, FERME DE	FRM	50 35 N	5 32 E	23407 01
GOOK	ADMD	50 48 N	4 07 E	23406 02	GORGONNE	PPL	50 17 N	5 52 E	23409 01
GOOK	PPL	50 48 N	4 07 E	23406 01	GORRIER	PPL	50 30 N	3 46 E	23405 01
GOOLDER	PPL	51 10 N	5 33 E	23404 01	GORS SEE GORS-OPLEEUW	PPL	50 49 N	5 23 E	23404 00
GOOLDERBEEK	STM	51 11 N	5 35 E	23404 01	GORSEM	ADMD	50 50 N	5 09 E	23404 02
GOOR	PPL	51 00 N	4 52 E	23406 01	GORSEM	PPL	50 50 N	5 09 E	23404 01
GOOR	PPL	51 03 N	4 43 E	23403 03	GORS-OPLEEUW	ADMD	50 50 N	5 23 E	23404 02
GOOR	PPL	51 13 N	4 57 E	23403 01	GORS-OPLEEUW	PPL	50 49 N	5 23 E	23404 01
GOORBEEK	PPL	51 05 N	4 56 E	23403 01	GORSSUM SEE GORSEM	ADMD	50 50 N	5 09 E	23404 00
GOORBERGEN	PPL	51 12 N	4 46 E	23403 01	GORSSUM SEE GORSEM	PPL	50 50 N	5 09 E	23404 00
GOOREHEIDE SEE GOREHEIDE	PPL	51 19 N	5 07 E	23403 00	GORTENLOOP	STM	51 12 N	5 23 E	23404 01
GOOREIND	PPL	51 12 N	4 58 E	23403 01	GOSPIN/L	PPL	50 22 N	5 58 E	23407 01
GOOREIND	PPL	51 21 N	4 33 E	23403 01	GOSSEAU	FRM	50 40 N	4 13 E	23406 03
GOOREINDE	PPL	51 05 N	4 54 E	23403 01	GOSSELIES	ADMD	50 28 N	4 25 E	23405 02

APPROVED FOR RELEASE: 2007/02/09: CIA-RDP01-00707R000100130007-7

GOSELLES	PPL	50 28 N	4 25 E	23405 01	GOURDINNE	PPL	50 17 N	4 26 E	23408 01
GOSSONCOURT SEE GOETSENHOVEN	ADMD	50 46 N	4 57 E	23406 00	GOURGUES	PPL	50 31 N	3 31 E	23405 01
GOSSONCOURT SEE GUTSCHOVEN	ADMD	50 46 N	5 19 E	23404 00	GOÛT, RY DU	STM	50 04 N	4 26 E	23400 01
GOSSONCOURT SEE GUTSCHOVEN	PPL	50 46 N	5 19 E	23404 00	GOUTELLE SEE COUTELLE	PPL	50 01 N	5 14 E	23409 00
GOSSONCOURT SEE GOETSENHOVEN	PPL	50 46 N	4 57 E	23406 00	GOUTROUX	ADMD	50 25 N	4 21 E	23405 02
GOTEGEM	PPL	50 54 N	3 58 E	23402 03	GOUTROUX	PPL	50 25 N	4 21 E	23405 01
GOTEM	ADMD	50 48 N	5 18 E	23404 02	GOUTTE, FANGE DE LA	MRSN	50 14 N	5 41 E	23409 01
GOTEM	PPL	50 48 N	5 18 E	23404 01	GOVERNEURS BOS	FRST	51 26 N	4 49 E	23403 01
GOTEM SEE KOTTEM	PPL	50 55 N	3 51 E	23402 00	GOUVY	PPL	50 11 N	5 56 E	23409 01
GOTEM, HOF TER SEE GROTEN, HOF TER FRM	FRM	50 52 N	3 52 E	23402 00	GOUY-LEZ-PIÉTON	ADMD	50 29 N	4 19 E	23405 02
GOTERINGEN	PPL	50 46 N	4 05 E	23406 03	GOUY-LEZ-PIÉTON	PPL	50 29 N	4 19 E	23405 01
GOTHEM SEE GOTEM	ADMD	50 48 N	5 18 E	23404 00	GOYCK SEE GOOIK	ADMD	50 48 N	4 07 E	23406 00
GOTHEM SEE GOTEM	PPL	50 48 N	5 18 E	23404 00	GOYCK SEE GOOIK	PPL	50 48 N	4 07 E	23406 00
GOTHEM SEE KOTEM	PPL	50 57 N	5 45 E	23404 00	GOYER SEE JEUK	ADMD	50 44 N	5 12 E	23404 00
GOTTECHAIN	PPL	50 46 N	4 43 E	23406 01	GOYER SEE JEUK	PPL	50 44 N	5 12 E	23404 00
GOTTEM	ADMD	50 58 N	3 27 E	23402 02	GOYET	PPL	50 29 N	4 40 E	23408 03
GOTTEM	PPL	50 58 N	3 28 E	23402 01	GOZÉE	ADMD	50 20 N	4 21 E	23405 02
GOTTENDIJS SEE GOTTENDIJSHOF	FRM	50 59 N	4 32 E	23406 00	GOZÉE	PPL	50 20 N	4 21 E	23405 01
GOTTENDIJSHOF	FRM	50 59 N	4 32 E	23406 03	GOZIN	PPL	50 07 N	4 59 E	23408 01
GOTTES, BOIS DES	FRST	50 30 N	5 27 E	23407 01	GRAAF JANSADER	DTCH	51 19 N	3 11 E	23401 01
GOTTHEM SEE GOTTEM	ADMD	50 58 N	3 27 E	23402 00	GRAAF JANSDIJK	DIKE	51 20 N	3 20 E	23401 01
GOTTHEM SEE GOTTEM	PPL	50 58 N	3 28 E	23402 00	GRÂCE-BERLEUR	ADMD	50 38 N	5 30 E	23407 02
GOTTIGNIES	ADMD	50 30 N	4 03 E	23405 02	GRÂCE-BERLEUR	PPL	50 38 N	5 30 E	23407 01
GOTTIGNIES	PPL	50 30 N	4 03 E	23405 01	GRACHT	PPL	50 46 N	4 03 E	23406 01
GJUDBERG	PPL	50 54 N	3 01 E	23401 01	GRAES	STM	50 54 N	5 08 E	23406 01
GOUDEN HAND	PPL	51 04 N	3 50 E	23402 01	GRAESBECK	PPL	50 36 N	6 04 E	23407 01
GOUDEN LEEUW	PPL	51 10 N	4 04 E	23402 01	GRAESEN SEE GRAZEN	PPL	50 52 N	5 08 E	23406 00
GOUDINIÈRE	PPL	50 40 N	3 24 E	23405 01	GRAESENWINNING SEE GRAZENWINNING	FRM	50 53 N	5 08 E	23406 00
GOUDVEERDEGEM	PPL	50 50 N	4 11 E	23406 01	GRAF, CHÂTEAU DE	CHAT	50 42 N	5 57 E	23407 01
GOUDVEERDEGEM SEE GOUDVEERDEGEM	PPL	50 50 N	4 11 E	23406 00	GRAIDE	ADMD	49 57 N	5 04 E	23408 02
GOUFFE, BOIS DEL	FRST	50 43 N	3 53 E	23405 03	GRAIDE	PPL	49 57 N	5 04 E	23408 01
GOUGNIES	ADMD	50 22 N	4 34 E	23405 02	GRAINCHY, BOIS DE	FRST	49 58 N	5 04 E	23408 01
GOUGNIES	PPL	50 21 N	4 35 E	23408 01	GRAIRE LA CROTTEUSE SEE				
GOULOT, BOIS DU	FRST	50 14 N	4 13 E	23405 01	FRAIRE LA CROTTEUSE	PPL	50 18 N	4 40 E	23408 00
GOUMONT	RUIN	50 40 N	4 23 E	23406 01	GRANBAIS SEE GRANDBAIS	PPL	50 37 N	4 17 E	23406 00
					GRAMMENE	ADMD	50 59 N	3 28 E	23402 02
GOURDINNE	ADMD	50 17 N	4 27 E	23408 02	GRAMHENE	PPL	50 59 N	3 28 E	23402 01

APPROVED FOR RELEASE: 2007/02/09: CIA-RDP01-00707R000100130007-7

GRAMMONT SEE GERAARDSBERGEN	ADMD	50 46 N	3 52 E	23402 00	GRAND-CHAMP, FERME DE	FRM	50 38 N	3 51 E	23405 03
GRAMMONT SEE GERAARDSBERGEN	PPL	50 46 N	3 52 E	23402 00	GRAND CHEMIN, FERME DU	FRM	50 33 N	4 15 E	23405 03
GRAMPTINNE	PPL	50 23 N	5 06 E	23408 01	GRAND CHEMIN D'ENGLHIEN	PPL	50 31 N	3 57 E	23405 01
GRAND	PPL	51 12 N	4 28 E	23403 03	GRAND COO	PPL	50 24 N	5 52 E	23407 01
GRAND-AA SEE GRAND AAZ	PPL	50 43 N	5 37 E	23407 00	GRAND CÔRÈ SEE GRAND CORET	FRST	49 58 N	5 01 E	23408 00
GRAND AAZ	PPL	50 43 N	5 37 E	23407 03	GRAND CORET	FRST	49 58 N	5 01 E	23408 01
GRAND AAZ	STM	50 45 N	5 41 E	23407 01	GRAND CORTI SEE GRAND CORTY	PPL	50 35 N	5 37 E	23407 00
GRAND-AXHE	ADMD	50 41 N	5 14 E	23407 02	GRAND CORTY	PPL	50 35 N	5 37 E	23407 03
GRAND-AXHE	PPL	50 41 N	5 14 E	23407 01	GRAND COURANT	CNLM	50 42 N	3 22 E	23405 01
GRAND BAILLY	FRM	50 34 N	4 19 E	23406 01	GRAND COURANT (BELGIUM)				
					RUISSEAU GRAND COURANT (FRANCE)	STM	50 27 N	3 37 E	23400 01
GRANDBAIS	PPL	50 37 N	4 17 E	23406 03	GRANDCOURT	PPL	49 32 N	5 36 E	23409 01
GRAND BAQLET	PPL	50 42 N	3 38 E	23405 03	GRAND* CROIX	PPL	49 53 N	4 55 E	23408 01
GRAND BARSE, BOIS DE	FRST	50 29 N	5 17 E	23407 01	GRANDE-AAZ SEE GRAND AAZ	PPL	50 43 N	5 37 E	23407 00
GRAND BASSIN SEE GROOTDOEK	DKKB	51 05 N	3 44 E	23402 00	GRANDE BRUYÈRE	PPL	50 29 N	3 40 E	23405 01
GRAND BENOÎT, BOIS DU	FRST	50 09 N	4 24 E	23408 01	GRANDE CENSE	FRM	50 41 N	4 13 E	23406 03
GRAND BÉRCEAU	PPL	50 09 N	4 22 E	23405 01	GRANDE CROIX	PPL	50 28 N	5 07 E	23408 01
GRAND BERLEUR	PPL	50 31 N	5 28 E	23407 01	GRANDE-DANSAU, BOIS SEE				
GRAND BERMONT	PPL	50 38 N	3 55 E	23405 03	GRANDE DANSEAU, BOIS	FRST	49 47 N	5 14 E	23409 00
GRAND-BIGARD SEE GROOT-BIJGAARDEN	ADMD	50 52 N	4 15 E	23406 00	GRANDE DANSEAU, BOIS	FRST	49 47 N	5 14 E	23409 03
GRAND-BIGARD SEE GROOT-BIJGAARDEN	PPL	50 52 N	4 15 E	23406 00	GRANDE EAU RIVIÈRE SEE HERMETON	STM	50 12 N	4 49 E	23408 00
GRAND BOIS	PPL	50 27 N	4 39 E	23408 00	GRANDE ÈNEILLE	PPL	50 19 N	5 23 E	23409 01
GRAND BOIS	FRST	50 17 N	5 59 E	23409 01	GRANDE ÈNEILLE SEE GRANDE ÈNEILLE	PPL	50 19 N	5 23 E	23409 00
GRAND BOIS	FRST	50 28 N	5 42 E	23407 01	GRANDE ERHOPE	PPL	50 15 N	5 02 E	23408 01
GRAND BOIS D'ACREN	FRST	50 43 N	3 53 E	23405 01	GRANDE ESPIERRES	STM	50 43 N	3 23 E	23401 01
GRAND BOIS DE BERLEUR SEE					GRANDE ESPINETTE SEE GROTE HUT	PPL	50 45 N	4 23 E	23406 00
BERLEUR, BOIS	FRST	50 24 N	5 42 E	23407 00	GRANUE FAGNE	MRSB	50 31 N	6 02 E	23407 01
GRAND BOIS DE JEHAY	FRST	50 34 N	5 19 E	23407 01	GRANDE-FANGE	MRSB	50 02 N	5 27 E	23409 01
GRAND BOIS DE LAHAGE SEE					GRANDE FANGE SEE GRANDE FAGNE	MRSB	50 31 N	6 02 E	23407 00
GRANDS BOIS DE LAHAGE	FRST	49 39 N	5 31 E	23409 00	GRANDE FONDERIE	PPL	50 18 N	5 40 E	23409 01
GRAND BOIS DE SEVRY	FRST	50 03 N	4 54 E	23408 01	GRANDE FONTAINE	PPL	50 01 N	5 42 E	23409 01
GRAND BOIS DES GRANDES SALLES	FRST	50 30 N	4 55 E	23408 01	GRANDE FONTAINE	SPHS	49 38 N	5 31 E	23409 01
GRAND BREUCQ	PPL	50 43 N	3 27 E	23405 01					
GRAND-BROGEL SEE GROTE-BROGEL	ADMD	51 09 N	5 30 E	23404 00	GRANDE FRUHE	PPL	50 19 N	5 08 E	23408 01
GRAND-BROGEL SEE GROTE-BROGEL	PPL	51 09 N	5 30 E	23404 00	GRANDE GETTE SEE GROTE GETE	STM	50 52 N	5 06 E	23406 00
GRAND BRU	PPL	50 22 N	5 37 E	23409 01	GRANDE GUEULE SEE GROTE GEUL	PND	51 15 N	3 45 E	23402 00
GRAND CAMP	PPL	50 32 N	3 30 E	23405 01	GRANDE HAIE	FRM	50 19 N	4 08 E	23406 01
GRAND CAMPE SEE BIOLIN	FRST	50 02 N	5 15 E	23409 00	GRANDE HELPE SEE HELPE MAJEURE	STM	50 11 N	3 47 E	23400 00
GRANDCHAMP	PPL	50 27 N	4 34 E	23405 01	GRANDE HONNELLE	STM	50 25 N	3 40 E	23400 01

APPROVED FOR RELEASE: 2007/02/09: CIA-RDP01-00707R000100130007-7

GRANDE HOUE	FRM	50 39 N	4 14 E	23406 01	GRAND GOTTA	PPL	50 17 N	5 42 E	23409 01
GRANDE HOURSINNE SEE					GRAND HAARD	FRST	50 32 N	6 10 E	23407 01
GRANDE HOURSINNE	PPL	50 19 N	5 37 E	23409 00	GRAND-HALLET	ADMD	50 42 N	5 03 E	23407 02
GRANDE HOURSINNE	PPL	50 19 N	5 37 E	23409 03	GRAND-HALLET	PPL	50 42 N	5 02 E	23407 01
GRANDE HUGUENIE SEE GRANDE HUGUENY	FRST	49 53 N	5 20 E	23409 00	GRAND-HALLEUX	ADMD	50 19 N	5 54 E	23409 02
GRANDE HUGUENY	FRST	49 53 N	5 20 E	23409 01					
					GRAND-HALLEUX	PPL	50 19 N	5 54 E	23409 01
GRANDE-JAMINE SEE GROOT-GELMEN	PPL	50 47 N	5 16 E	23404 00	GRAND HANEAU	PPL	50 33 N	3 53 E	23405 03
GRANDE HARBAISE	STM	50 48 N	4 39 E	23406 01	GRANDHAN	ADMD	50 20 N	5 27 E	23409 02
GRANDE-MASURE	PPL	50 38 N	3 33 E	23405 01	GRANDHAN	PPL	50 20 N	5 25 E	23409 01
GRANDE MOLSCHT	S. I	49 52 N	5 43 E	23409 01	GRANDHAN, BOIS DE	FRST	50 19 N	5 26 E	23409 01
GRANDE MORMONT	PPL	50 09 N	5 43 E	23409 01					
					GRAND HAUBREUX	PPL	50 20 N	4 05 E	23405 01
GRANDE NAMUROISE, BOIS DE LA	FRST	50 13 N	5 24 E	23409 01	GRAND HEID	PPL	50 22 N	5 44 E	23407 01
GRANDE NÈTHE SEE GROTE NETE	STM	51 07 N	4 34 E	23403 00	GRAND HEZ	PPL	49 43 N	5 08 E	23409 01
GRANDE RADE SEE GROTE REDE	RDST	51 16 N	2 55 E	23401 00	GRAND HEZ BAS, FERME DE	FRM	49 43 N	5 08 E	23409 01
GRANDE ROSIÈRE	PPL	49 55 N	5 34 E	23409 03	GRAND HEZ HAUT, FERME DE	FRM	49 43 N	5 09 E	23409 01
GRANDE ROSIÈRE, FERME	FRM	50 35 N	3 43 E	23405 03					
					GRAND HOUDRON	PPL	50 05 N	4 52 E	23408 01
GRANDE RUISSELLE SEE					GRAND HUBEAUMEL	PPL	50 36 N	4 02 E	23405 01
LA GRANDE RUISSELLE	DTCH	50 32 N	3 25 E	23405 00	GRAND-JAMINE SEE GROOT-GELMEN	ADMD	50 47 N	5 15 E	23404 00
GRANDES FONTAINES SEE					GRAND-LEEZ	ADMD	50 35 N	4 45 E	23408 02
GRANDE FONTAINE	PPL	50 01 N	5 42 E	23409 00	GRAND-LEEZ	PPL	50 35 N	4 45 E	23408 01
GRANDES FONTAINES, FANGE DES	MRSB	50 04 N	5 29 E	23409 01					
GRANDES TOMBALES	PPL	50 29 N	4 45 E	23408 01	GRAND-LEEZ, BOIS DE	FRST	50 36 N	4 47 E	23408 01
GRANDES TOMBALES SEE					GRAND-LOOZ SEE GROOT-LOON	ADMD	50 48 N	5 21 E	23404 00
GRANDES TOMBALES	PPL	50 29 N	4 45 E	23408 00	GRAND-LOOZ SEE GROOT-LOON	PPL	50 48 N	5 21 E	23404 00
					GRAND LYS	PPL	50 35 N	6 01 E	23407 01
GRANDE STRUMENT	PPL	50 10 N	5 34 E	23409 01	GRAND-MANIL	ADMD	50 34 N	4 40 E	23408 02
GRANDE-TAILLE SEE LA GRANDE TAILLE	PPL	50 02 N	5 16 E	23409 00					
GRANDE TAILLE, FERME DE LA	FRM	50 05 N	4 21 E	23405 01	GRAND-MANIL	PPL	50 33 N	4 40 E	23408 01
GRAND ÉTANG DE FOSSE	LK	50 22 N	4 41 E	23408 01	GRAND MARAIS	PPL	50 32 N	4 26 E	23405 01
GRANDE THIÉRACHE	PPL	50 01 N	4 11 E	23405 01	GRAND MARAIS	PPL	50 38 N	3 40 E	23405 03
					GRAND MARAIS	PPL	50 40 N	5 08 E	23407 01
GRANDE-TRISSOGNE	PPL	50 13 N	5 02 E	23408 01	GRAND MARAIS	PPL	50 41 N	3 49 E	23405 01
GRANDE VACRESSE SEE VACRESSE	PPL	50 31 N	3 51 E	23405 00					
GRANDE VELPE SEE VELP	STM	50 58 N	5 05 E	23400 00	GRAND MARAIS	PPL	50 41 N	3 51 E	23405 03
GRAND FAIT, BOIS	FRST	50 16 N	5 15 E	23408 01	GRANDMENIL	ADMD	50 17 N	5 39 E	23409 02
GRAND FAUCHISSE SEE FAUCHISSE	PPL	49 59 N	4 32 E	23408 00	GRANDMENIL	PPL	50 17 N	5 39 E	23409 01
					GRAND MERLY	FRM	50 37 N	4 21 E	23406 03
GRAND FAYE	PPL	50 22 N	5 54 E	23407 01	GRANDMETZ	ADMD	50 37 N	3 37 E	23405 02
GRAND FRÉCHY, BOIS DU	FRST	50 21 N	4 38 E	23408 01					
GRANDGLISE	ADMD	50 30 N	3 41 E	23405 02	GRANDMETZ	PPL	50 37 N	3 37 E	23405 01
GRANDGLISE	PPL	50 30 N	3 41 E	23405 01					

GRAND-MOINIL, BOIS DU	FRST	49 54 N	4 57 E	23408 01	GRANDS BOIS DE LAHAGE	FRST	49 39 N	5 31 E	23409 01
GRAND MONT	PPL	50 06 N	4 37 E	23408 01	GRAND SCHIJM RIVIERE SEE				
GRAND MONT	STM	50 22 N	5 44 E	23400 01	GROTE SCHIJM	STM	51 13 N	4 27 E	23403 00
GRAND MONT, BOIS DU	FRST	50 21 N	5 43 E	23409 01	GRAND SCHYN SEE GROTE SCHIJM	STM	51 13 N	4 27 E	23403 00
GRAND OUPEAU, BOIS DU	FRST	50 11 N	4 23 E	23405 01	GRAND SCLEY, FERME	FRM	50 21 N	5 21 E	23408 01
					GRAND-SPAUWEN SEE GROTE-SPAUWEN	ADMD	50 50 N	5 32 E	23404 00
GRAND* PEINE	PPL	50 34 N	4 17 E	23405 03					
GRAND* PEINE, FERME	FRM	50 38 N	4 21 E	23406 01	GRAND-SPAUWEN SEE GROTE-SPAUWEN	PPL	50 50 N	5 33 E	23404 00
GRAND PLAGUAY	PPL	49 56 N	4 58 E	23408 01	GRANDS PRÉS	PPL	50 27 N	3 55 E	23405 01
GRAND PRÉ	PPL	50 18 N	4 10 E	23405 03	GRANDS-PRÉS SEE LES GRANDS PRÉS	PPL	50 26 N	3 46 E	23405 00
GRAND PRÉ	RUIN	50 25 N	5 01 E	23408 01	GRANDS SARS SEE GRANDS SARTS	PPL	50 02 N	4 17 E	23405 00
					GRANDS SARTS	PPL	50 02 N	4 17 E	23405 03
GRAND PRÉ, BOIS DE	FRST	50 24 N	5 00 E	23408 01					
GRAND-RECHAIN	ADMD	50 36 N	5 49 E	23407 02	GRANDS SARTS	PPL	50 29 N	4 24 E	23405 01
GRAND-RECHAIN	PPL	50 36 N	5 49 E	23407 01	GRANDS-TRIEUX SEE GRAND TRIEUX	PPL	50 27 N	4 15 E	23405 00
GRAND REJET	PPL	50 36 N	3 28 E	23405 04	GRANDS VIVIERS, RUISSEAU DES	STM	50 33 N	4 06 E	23405 01
GRAND REJET	PPL	50 41 N	3 24 E	23405 01	GRANDS VIVIERS, RUISSEAU DES	STM	50 35 N	3 54 E	23405 01
					GRAND TAILLIS, BOIS DU	FRST	50 25 N	5 14 E	23407 01
GRAND-RENG	ADMD	50 20 N	4 04 E	23405 02					
GRAND-RENG	PPL	50 20 N	4 04 E	23405 01	GRAND TRIEU	PPL	50 23 N	4 06 E	23405 03
GRAND RI SEE GRANDRY	PPL	50 34 N	5 48 E	23407 00	GRAND TRIEU	PPL	50 26 N	4 30 E	23405 03
GRANDRIAUX	PPL	50 11 N	4 13 E	23405 01	GRAND TRIEUX	PPL	50 27 N	4 15 E	23405 03
GRANDRIEU	ADMD	50 12 N	4 10 E	23405 02	GRAND TRIKHE	PPL	50 23 N	5 39 E	23407 03
					GRAND-TRIXHER SEE GRAND TRIKHE	PPL	50 23 N	5 39 E	23407 00
GRANDRIEU	PPL	50 12 N	4 10 E	23405 01					
GRAND RIEUX	STM	50 24 N	4 31 E	23405 01	GRANDVILLE	ADMD	50 43 N	5 21 E	23407 02
GRAND-ROSIÈRE SEE					GRANDVILLE	PPL	50 43 N	5 21 E	23407 01
GRAND-ROSIÈRE-HOTTOMONT	PPL	50 38 N	4 52 E	23406 00	GRAND VIVIER	PPL	50 40 N	3 40 E	23405 01
GRAND-ROSIÈRE-HOTTOMONT	ADMD	50 37 N	4 52 E	23406 02	GRAND VIVIER	PND	50 02 N	5 40 E	23409 01
GRAND-ROSIÈRE-HOTTOMONT	PPL	50 38 N	4 52 E	23406 01	GRAND-VIVIER	STM	49 51 N	5 25 E	23409 01
GRAND ROYAL, FERME	FRM	50 46 N	4 42 E	23406 01	GRAND VIVIER	STM	50 35 N	5 04 E	23407 01
GRANDRU SEE GRANDRUE	PPL	49 56 N	5 40 E	23409 00	GRANDVOIR	ADMD	49 52 N	5 23 E	23409 02
GRANDRUE	PPL	49 56 N	5 40 E	23409 01	GRANDVOIR	PPL	49 52 N	5 23 E	23409 01
GRAND RUY, HEID DU	FRST	50 20 N	5 42 E	23407 01	GRANDZÉE	PPL	50 32 N	5 33 E	23407 01
GRAND RY	STM	50 10 N	4 41 E	23408 01	GRANGE	PPL	50 18 N	4 51 E	23408 03
GRANDRY	PPL	50 34 N	5 48 E	23407 03	GRANGE AUX CHAMPS SEE				
GRAND RY, RUISSEAU DIT SEE					GRANGE DES CHAMPS	PPL	50 41 N	4 22 E	23406 00
GRAND RY	STM	50 10 N	4 41 E	23408 00	GRANGE DES CHAMPS	PPL	50 41 N	4 22 E	23406 01
GRANDS, RUISSEAU DES SEE					GRANGATEVLIET	STM	51 09 N	2 47 E	23401 01
GRANDS VIVIERS, RUISSEAU DES	STM	50 35 N	3 54 E	23405 00	GRANSVELDE	PPL	51 01 N	3 52 E	23402 01
GRAND SAINT-MARTIN	FRM	50 40 N	3 39 E	23405 03	GRANY	PPL	50 00 N	5 03 E	23409 01
GRAND SART	PPL	50 16 N	5 51 E	23407 01	GRAPFONTAINE	ADMD	49 48 N	5 24 E	23409 02

APPROVED FOR RELEASE: 2007/02/09: CIA-RDP01-00707R000100130007-7

GRAPFONTAINE	PPL	49 49 N	5 24 E	23409 01	GREDELBAACH SEE GREDELBACH	STM	49 38 N	5 53 E	23400 00
GRASMEIDE	PPL	51 02 N	4 39 E	23403 03	GREDELBAAN	PPL	50 54 N	5 27 E	23404 01
GRASKAMP	PPL	51 03 N	5 44 E	23404 01	GREDELBACH	STM	49 38 N	5 53 E	23400 00
GRASSEN SEE GRAZEN	PPL	50 52 N	5 08 E	23406 00	GRENFAUX	PPL	50 33 N	4 18 E	23405 03
GRAS VEN	PND	50 57 N	5 20 E	23404 03	GRENSSCHERDINGBEEK SEE DODEBEEK	STM	51 06 N	5 07 E	23400 00
GRATIÈRE	PPL	50 08 N	4 21 E	23405 01	GRENNICK SEE CRENNICK	PPL	50 42 N	5 10 E	23407 00
GRATIS	STM	50 33 N	4 15 E	23405 01	GRÉTRY	PPL	50 40 N	5 46 E	23407 03
GRATTE-PIERRE	PPL	49 58 N	4 13 E	23405 01	GREUNERIES	PPL	50 44 N	3 26 E	23405 01
GRATTIÈRE, BOIS DE LA	FRST	50 21 N	4 21 E	23405 01	GREZ-DOICEAU	ADMD	50 43 N	4 41 E	23406 02
GRATY	ADMD	50 38 N	3 59 E	23405 02	GREZ-DOICEAU	PPL	50 44 N	4 42 E	23406 01
GRATY	PPL	50 38 N	3 59 E	23405 01	GRIBELLE	PPL	50 00 N	4 58 E	23408 01
GRAUWENSTEEN	PPL	51 05 N	5 20 E	23404 03	GRIBEN	PPL	50 11 N	6 00 E	23409 01
GRAUWENSTEEN	PPL	51 12 N	4 05 E	23402 03	GRIBOMONT	PPL	49 49 N	5 19 E	23409 01
GRAUWENSTEEN, HOF TER	FRM	51 12 N	4 06 E	23402 01	GRIETE	PPL	51 04 N	3 08 E	23401 01
GRAUX	ADMD	50 20 N	4 43 E	23408 02	GRIETENDEK SEE GRIETE	PPL	51 04 N	3 08 E	23401 00
GRAUX	PPL	50 20 N	4 43 E	23408 01	GRIETJENSGALGE	PPL	51 02 N	3 21 E	23401 01
GRAVE JANS ADER SEE GRAAF JANSADER	DTCH	51 19 N	3 11 E	23401 00	GRIFAUMONT	PPL	49 42 N	5 23 E	23409 01
GRAVELINNE	PPL	50 15 N	4 15 E	23405 01	GRIFAUMONT	FRM	49 43 N	5 22 E	23409 01
GRAVEN SEE GREZ-DOICEAU	ADMD	50 43 N	4 41 E	23406 00	GRIFFAUMONT SEE GRIFAUMONT	PPL	49 42 N	5 23 E	23409 00
GRAVEN SEE GREZ-DOICEAU	PPL	50 44 N	4 42 E	23406 00	GRIJKOORT	PPL	50 47 N	3 31 E	23402 01
GRAVENBOS	FRST	50 59 N	4 23 E	23406 01	GRIJZENBERG SEE GRIJZENBERG	FRM	51 22 N	5 03 E	23403 00
GRAVEN KASTEEL	CHAT	51 02 N	4 16 E	23403 03	GRIJSEGRACHT	DTCH	51 04 N	4 07 E	23402 01
GRAVENWEZEL SEE 'S-GRAVENWEZEL	ADMD	51 16 N	4 33 E	23403 00	GRIJSPAARDMOLEN	PPL	51 01 N	3 04 E	23401 03
GRAVENWEZEL, FORT VAN'S	FT	51 16 N	4 35 E	23403 01	GRIJSPEERD BEEK	STM	51 01 N	3 03 E	23401 01
GRAZEN	ADMD	50 52 N	5 08 E	23406 02	GRIJSPEERDMOLEN SEE GRIJSPAARDMOLEN	PPL	51 01 N	3 04 E	23401 00
GRAZEN	PPL	50 52 N	5 08 E	23406 01	GRIJSPEERDMOLEN SEE GRIJSPEERD BEEK	STM	51 01 N	3 03 E	23401 00
GRAZENMINNING	FRM	50 53 N	5 08 E	23406 01	GRIJZENBERG	FRM	51 22 N	5 03 E	23403 03
GREES	PPL	51 09 N	5 07 E	23403 01	GRIMBERGEN	ADMD	50 56 N	4 22 E	23406 02
GREESLOOP	STM	51 09 N	5 04 E	23403 01	GRIMBERGEN	PPL	50 56 N	4 23 E	23406 01
GREMBERG	PPL	50 54 N	3 43 E	23402 03	GRIMBERGENHOEF SEE GRIMBERGENHOEVE	FRM	51 01 N	4 38 E	23406 00
GREMBERGEN	ADMD	51 03 N	4 06 E	23402 02	GRIMBERGENHOEVE	FRM	51 01 N	4 38 E	23406 03
GREMBERGEN	PPL	51 03 N	4 06 E	23402 01	GRIMBERGHEN SEE GRIMBERGEN	PPL	50 56 N	4 23 E	23406 00
GREMELANGE	PPL	49 51 N	5 45 E	23409 01	GRIMBIÉMONT	PPL	50 12 N	5 26 E	23409 01
GREMELSLO	PPL	51 07 N	5 45 E	23404 01	GRIMBIÉMONT, BOIS DE	FRST	50 13 N	5 26 E	23409 01
GRENDEL	PPL	49 46 N	5 48 E	23409 01	GRIMBIÉMONT, BOIS DE	FRST	50 22 N	5 41 E	23407 01
GRENDEL SEE GREDELBAACH	STM	49 38 N	5 53 E	23400 00	GRINDE	PPL	50 48 N	4 58 E	23406 01

APPROVED FOR RELEASE: 2007/02/09: CIA-RDP01-00707R000100130007-7

GRIMMINGE	ADMD	50 48 N	3 56 E	23402 02	GROENENDAAL	CHAT	51 14 N	4 25 E	23403 03
GRIMMINGE	PPL	50 48 N	3 57 E	23402 01	GROENENDAAL	FRM	50 58 N	5 00 E	23406 03
GRIMMINGEN SEE GRIMMINGE	ADMD	50 48 N	3 56 E	23402 00	GROENENDAEL SEE GROENENDAAL	PPL	50 46 N	4 26 E	23406 00
GRIMONSTER	PPL	50 25 N	5 29 E	23407 01	GROENENDAEL SEE GROENENDAAL	PPL	51 01 N	3 10 E	23401 00
GRIMONTY	PPL	49 48 N	5 05 E	23409 03	GROENENDIJK	PPL	51 08 N	2 43 E	23401 01
GRIMOUTY SEE GRIMONTY	PPL	49 48 N	5 05 E	23409 00	GROENENDIJK	PPL	51 14 N	4 08 E	23402 03
GRINCHAMPS	PPL	50 08 N	5 31 E	23409 01	GROENENDIJK STRAND	BCH	51 09 N	2 42 E	23401 01
GRINCHAMPS, FERME	FRM	50 21 N	4 13 E	23405 01	GROENENDRIES	PPL	50 52 N	4 54 E	23406 01
GRINFAUX SEE GRENFAUX	PPL	50 33 N	4 18 E	23405 00	GROENENDYK SEE GROENENDIJK	PPL	51 14 N	4 08 E	23402 00
GRINGERTZ	PPL	50 26 N	6 09 E	23407 01	GROENENHOEK	PPL	51 09 N	4 22 E	23403 01
GRINVAY SEE GRINVET	PPL	50 08 N	5 43 E	23409 00	GROENENHOEK	PPL	51 12 N	4 27 E	23403 01
GRINVET	PPL	50 08 N	5 43 E	23409 03	GROENENSCHILD	PPL	50 46 N	5 16 E	23404 03
GRIPLOTTE SEE GRIPPELOTTE	PPL	50 41 N	4 40 E	23406 00	GROENEN-SCHILDE SEE GROENENSCHILD	PPL	50 46 N	5 16 E	23404 00
GRIPPELOTTE	PPL	50 41 N	4 40 E	23406 01	GROENENSPRIET	PPL	51 03 N	3 03 E	23401 01
GRIS MOULIN, ÉTANG DU	PND	50 44 N	4 28 E	23406 01	GROENENSPRIET SEE GROENENSPRIET	PPL	51 03 N	0 03 E	23401 00
GRIVARDERIE	PPL	50 30 N	3 31 E	23405 01	GROENHAREN SEE GROENLAREN	PPL	51 00 N	5 12 E	23404 00
GRIVEGNÉE	ADMD	50 37 N	5 36 E	23407 02	GROENHEUVEL	PPL	51 04 N	4 56 E	23403 01
GRIVEGNÉE	PPL	50 37 N	5 36 E	23407 01	GROENHEUVELHOEF SEE				
GROBBENDONCK SEE GROBBENDONK	ADMD	51 12 N	4 44 E	23403 00	GROENHEUVELHOEVE	FRM	51 04 N	4 57 E	23403 00
GROBBENDONCK SEE GROBBENDONK	PPL	51 12 N	4 43 E	23403 00	GROENHEUVELHOEVE	FRM	51 04 N	4 57 E	23403 03
GROBBENDONK	ADMD	51 12 N	4 44 E	23403 02	GROENHOEF SEE GROENHOEVE	PPL	50 58 N	4 56 E	23406 00
GROBBENDONK	PPL	51 12 N	4 43 E	23403 01	GROENHOEVE	PPL	50 58 N	4 56 E	23406 01
GRUBEN GRACHT	STM	50 44 N	4 13 E	23406 01	GROENHOF	FRM	51 02 N	4 15 E	23406 03
GROEFBOS	FRST	51 01 N	4 55 E	23406 03	GROENHOVEN SEE GROENHOEVE	PPL	50 58 N	4 56 E	23406 00
GROEF BOSCH SEE GROEFBOS	FRST	51 01 N	4 55 E	23406 00	GROENINGENHOF	CHAT	51 08 N	4 25 E	23403 01
GROENDAAL	PPL	51 01 N	3 10 E	23401 01	GROEN KASTEEL	CHAT	50 56 N	4 40 E	23406 01
GROENEBORGER	CHAT	51 11 N	4 25 E	23403 03	GROENLAEREN SEE GROENLAREN	PPL	51 00 N	5 12 E	23404 00
GROENE DELLE	PPL	50 59 N	5 14 E	23404 01	GROENLAREN	PPL	51 00 N	5 12 E	23404 01
GROENE DRIES SEE GROENENDRIES	PPL	50 52 N	4 54 E	23406 00	GROENPLEIN	PPL	51 21 N	3 18 E	23401 01
GROENE KASTEEL SEE GROEN KASTEEL	CHAT	50 56 N	4 40 E	23406 00	GROENSTRAAT	PPL	50 51 N	3 50 E	23402 03
GROENEN BOOMGAARD	PPL	51 08 N	4 11 E	23402 03	GROENSTRAAT	PPL	50 52 N	5 29 E	23404 00
GROENENBRIEL	PPL	51 12 N	3 47 E	23402 03	GROENSTRAAT	PPL	50 55 N	4 05 E	23402 03
GROENENBROEK	PPL	51 11 N	4 32 E	23403 01	GROENSTRAAT	PPL	50 58 N	3 45 E	23402 01
GROENENBURG	FRM	50 49 N	2 57 E	23401 01	GROENSTRAAT	PPL	51 08 N	4 49 E	23403 01
GROENENDAAL	PPL	50 46 N	4 26 E	23406 01	GROENSTRAAT	PPL	51 09 N	3 49 E	23402 03
GROENENDAAL SEE GROENDAAL	PPL	51 01 N	3 10 E	23401 00	GROESELENBERG	PPL	50 48 N	4 21 E	23406 01
					GROERIES	PPL	50 20 N	4 25 E	23405 01

APPROVED FOR RELEASE: 2007/02/09: CIA-RDP01-00707R000100130007-7

GROGNEAU	PPL	50 16 N	4 59 E	23408 01	GROOTE EIJSSEL SEE GROOTIJSSEL	PPL	51 29 N	4 46 E	23403 00
GROMBAC SEE CROMBACH	PPL	50 15 N	6 04 E	23407 00	GROOTE GETE SEE GROTE GETE	STM	50 52 N	5 06 E	23406 00
GRONDE	STM	50 28 N	3 50 E	23405 01	GROOTE HEIDE SEE BENEDENHEIDE	PPL	50 50 N	4 48 E	23406 00
GRONENSCILD	PPL	50 44 N	5 55 E	23407 01	GROOTE HEIDE SEE GROTE HEIDE	PPL	50 54 N	5 34 E	23404 00
GRONIE	PPL	51 01 N	2 48 E	23401 01	GROOTE HEIDE SEE GROTE HEIDE	PPL	50 58 N	5 23 E	23404 00
GRONIE SEE GRONIE	PPL	51 01 N	2 48 E	23401 00	GROOTE HEIDE SEE GROTE HEIDE	PPL	50 58 N	5 34 E	23404 00
GROOT ASDONCK SEE					GROOTE HEIDE SEE GROTE HEIDE	PPL	51 15 N	5 26 E	23404 00
GROOTE ASDONCKHOEVE	FRM	51 01 N	5 03 E	23406 00	GROOTE HEIDE SEE GROTE HEIDE	HTH	51 04 N	5 30 E	23404 00
GROOT ASDON SEE GROTE ASDONCKHOEVE	FRM	51 01 N	5 03 E	23406 00	GROOTE-HEIDE SEE GROTEHEIDE	PPL	51 02 N	4 18 E	23406 00
GROOTBEERSEL	PPL	51 11 N	5 46 E	23404 01	GROOTE-HEIDE SEE GROTEHEIDE	PPL	51 02 N	4 23 E	23403 00
GROOT-BIJGAARDEN	ADMJ	50 52 N	4 15 E	23406 02					
GROOT-BIJGAARDEN	PPL	50 52 N	4 15 E	23406 01	GROOTE-HEIDE SEE GROTE HEIDE	PPL	51 03 N	4 23 E	23403 00
GROOT BOS	FRST	51 18 N	5 12 E	23403 01	GROOTE-HEIDE SEE GROTE HEIDE	PPL	51 05 N	4 13 E	23403 00
GROOTBOS	FRST	50 49 N	5 33 E	23404 01	GROOTEHEIDE SEE GROTE HEIDE	PPL	51 14 N	4 43 E	23403 00
GROOTBOS	FRST	50 56 N	4 45 E	23406 03	GROOTE HEIDEBEEK SEE				
GROOTBOS	FRST	51 00 N	5 18 E	23404 01	GROTE HEIDEBEEK	STM	50 59 N	4 21 E	23406 00
					GROOTEHOEF SEE GROTE HOEVE	FRM	51 03 N	4 31 E	23403 00
GROOT BURKEL SEE GROTE BURKEL	FRM	51 10 N	3 25 E	23402 00	GROOTE HOFSTEDE SEE GROTE HOFSTEDE	FRM	51 09 N	3 50 E	23402 00
GROOTDOK	DKCB	51 05 N	3 44 E	23402 01	GROOTE HOSTART SEE GROTE HOSTART	PPL	50 59 N	5 30 E	23404 00
GROOTE AA SEE GROTE AA	STM	51 24 N	4 37 E	23403 00	GROOT-EIJSSEL SEE GROOTIJSSEL	PPL	51 29 N	4 46 E	23403 00
GROOTE AA SEE AA	STM	51 35 N	4 46 E	23400 00	GROOT EISTERLE	PPL	51 11 N	4 43 E	23403 03
GROOTE-BAAN SEE GROTE BAAN	CHAT	51 13 N	4 16 E	23402 00	GROOTE KEMMELBEEK SEE KEMMELBEEK	STM	50 58 N	2 47 E	23401 00
GROOTE BAMBURGH SEE BAMBURG	FRM	51 08 N	2 46 E	23401 00	GROOTE KIEVIT HEIDE SEE				
GROOTE BEEK SEE GROTEBEEK	STM	51 01 N	5 03 E	23400 00	GROTE KIEVIT	PPL	51 17 N	4 42 E	23403 00
GROOTEBEEK SEE GROTEBEEK	STM	50 50 N	2 48 E	23401 00	GROOTE KIL SEE GROTE KIL	PND	51 15 N	3 47 E	23402 00
GROOTEBEEK SEE GROTEBEEK	STM	50 59 N	5 04 E	23406 00	GROOTE-KLUIS SEE GROOT KLUIS	PPL	51 16 N	4 59 E	23403 00
GROOTEBEEK SEE ZWARTE WATERBEEK	STM	51 02 N	4 32 E	23400 00	GROOTE LAAK SEE GROTE LAAK	STM	51 06 N	4 44 E	23403 00
					GROOTE LAAK SEE GROTE LAAK	STM	51 05 N	4 58 E	23403 00
GROOTEBEEK SEE GROTEBEEK	STM	51 05 N	5 05 E	23404 00					
GROOTEBEEK SEE GROTEBEEK	STM	51 11 N	4 04 E	23402 00	GROOTE LANDBEEK SEE GROTE LANDBEEK	STM	50 55 N	4 18 E	23406 00
GROOTE-BERGEN SEE GROTE BERGEN	PPL	51 04 N	4 24 E	23403 00	GROOTE LEIDGRACHT SEE				
GROOTE BEVERDIJK SEE					GROTE LEIDGRACHT	STM	50 59 N	5 04 E	23406 00
GROTE BEVERDIJKVAART	CHLN	51 04 N	2 48 E	23401 00	GROOTE MARRE SEE GROTE MARRE	STM	51 13 N	4 35 E	23403 00
GROOTE BREMELSHOEF SEE					GROOTE MEERSCHEN SEE				
GROTE BREMELSHOEVE	FRM	51 16 N	5 02 E	23403 00	GROTE MEERSEN	PPL	50 51 N	4 03 E	23402 00
					GROOTE MOLENBEEK SEE				
GROOTE-BROGEL SEE GROTE-BROGEL	ADMJ	51 09 N	5 30 E	23404 00	GROTE MOLENBEEK	STM	50 59 N	4 16 E	23406 00
GROOTE-BROGEL SEE GROTE-BROGEL	PPL	51 09 N	5 30 E	23404 00					
GROOTE CALIEBEEK SEE					GROOTEMOLENHOEK SEE				
GROTE CALIEBEEK	STM	51 14 N	4 52 E	23403 00	GROTE MOLENHOEK	PPL	51 10 N	3 04 E	23401 00
GROOTE-CLUIS SEE GROOT KLUIS	PPL	51 16 N	4 59 E	23403 00	GROOTE MOTTE SEE GROTE MOTTE	STM	50 59 N	4 50 E	23406 00

APPROVED FOR RELEASE: 2007/02/09: CIA-RDP01-00707R000100130007-7

GROOTENBERG SEE GROTENBERG	PPL	50 54 N	3 42 E	23402 00	GROOT GAT SCHOON SCHIJN SEE				
GROOTENBERGE SEE GROTENBERGE	ADMD	50 52 N	3 49 E	23402 00	GROTE SCHONE SCHIJN	STM	51 17 N	4 19 E	23403 00
GROOTENBERGE SEE GROTENBERGE	PPL	50 52 N	3 49 E	23402 00	GROOTGELEED	DTCH	51 10 N	2 54 E	23401 01
GROOTEN BOSCH SEE GROTENBOS	FRM	50 59 N	4 20 E	23406 00	GROOT-GELMEN	ADMD	50 47 N	5 15 E	23404 02
GROOTEN BRAND SEE GROTEN BRAND	PPL	51 05 N	4 36 E	23403 00	GROOT-GELMEN	PPL	50 47 N	5 16 E	23404 01
					GROOT GOOR	PPL	51 15 N	4 58 E	23403 01
GROOTENBROEK SEE BROEK	PPL	50 57 N	3 40 E	23402 00					
GROOTEN-BUISEMONT SEE					GROOTHEIDE	PPL	50 43 N	4 18 E	23406 01
GROTEN BUISEMONT	PPL	50 45 N	3 52 E	23402 00	GROOT HOF SEE GROTE HOFSTEDE	FRM	51 09 N	3 50 E	23402 00
GROOTEN BURGHTSCHEN WEEL SEE					GROOTHOF	FRM	50 55 N	4 14 E	23406 03
DE WEEL	PND	51 13 N	4 21 E	23403 00	GROOTHULLE	PPL	50 56 N	3 41 E	23402 01
GROOTENDIJK SEE GROTENDIJK	DIKE	51 11 N	4 20 E	23403 00	GROOT IJSSEL	PPL	51 29 N	4 46 E	23403 01
GROOTEN-DRIES SEE GROTEN DRIES	PPL	50 59 N	4 17 E	23406 00					
					GROOT KAIKAARTSTEEN	FRM	51 11 N	2 51 E	23401 01
GROOTENDRIESCH SEE GROTENDRIES	PPL	50 54 N	4 03 E	23402 00	GROOT KIEVITHOF	PPL	51 13 N	5 01 E	23403 01
GROOTE NETE SEE GROTE NETE	STM	51 07 N	4 34 E	23403 00	GROOT KLUIS	PPL	51 16 N	4 59 E	23403 01
GROOTEN HAAK SEE GROTEN HAAK	PPL	51 02 N	4 59 E	23406 00	GROOT-LAAR SEE LAAR	PPL	51 13 N	4 09 E	23402 00
GROOTEN-HAARDING SEE					GROOT LABEUR SEE GROTE LABEUR	FRM	51 06 N	2 43 E	23401 00
GROTEN HAAARDINGE	PPL	50 47 N	4 04 E	23406 00					
GROOTEN STICHELEN SEE					GROOTLO	PPL	51 01 N	4 42 E	23406 03
GROOT STICHELEN	PPL	50 53 N	4 00 E	23402 00	GROOTLOO SEE GROOTLO	PPL	51 01 N	4 42 E	23406 00
					GROOT-LOON	ADMD	50 48 N	5 21 E	23404 02
GROOTEN VIJVER	PND	50 59 N	5 18 E	23404 03	GROOT-LOON	PPL	50 48 N	5 21 E	23404 01
GROOTE REEDE SEE GROTE REDE	ROST	51 16 N	2 55 E	23401 00	GROOT-MAEKELSVELD SEE				
GROOTE RENNE SEE GROTE RENNE	STM	51 10 N	5 46 E	23404 00	GROOT MAEKELSVELD	PPL	51 04 N	5 00 E	23403 00
GROOTE-ROOST SEE GROTE ROOST	PPL	50 55 N	5 16 E	23404 00					
GROOTE SCHAEMEL WEEZE SEE					GROOT MAEKELSVELD	PPL	51 04 N	5 00 E	23403 01
GROTE SCHAEMELWEZE	FRM	51 15 N	3 04 E	23401 00	GROOT NEERVEN	PPL	51 23 N	4 38 E	23403 03
					GROOT-NIRVEN SEE GROOT NEERVEN	PPL	51 23 N	4 38 E	23403 00
GROOTE SCHEISSINGHEN SEE					GROOT NIRVER SEE GROOT NEERVEN	PPL	51 23 N	4 38 E	23403 00
GROTE SCHEISSINGEN	FRM	50 45 N	4 12 E	23406 00	GROOT NOORDHOF	FRM	51 05 N	2 45 E	23401 01
GROOTE SCHOONEN SCHIJN RUISSEAU SEE									
GROTE SCHONE SCHIJN	STM	51 17 N	4 19 E	23403 00	GROOT NOORD NIEUWLAND POLDER SEE				
GROOTE-SPOUWEN SEE GROTE-SPOUWEN	ADMD	50 50 N	5 32 E	23404 00	SINT-JORISPOLDER	PLDR	51 08 N	2 47 E	23401 00
GROOTE-SPOUWEN SEE GROTE-SPOUWEN	PPL	50 50 N	5 33 E	23404 00	GROOT OVERLAAR	PPL	50 47 N	4 55 E	23406 01
GROOTESTRUISBEEK SEE					GROOT REES	PPL	51 17 N	4 59 E	23403 01
GROTE STRUISBEEK	STM	51 08 N	4 22 E	23403 00	GROOT SCHADDEKEN DRIES	PPL	51 04 N	4 15 E	23403 03
					GROOT SCHIJN SEE GROTE SCHIJN	STM	51 13 N	4 27 E	23403 00
GROOTE VOND SEE GROTE VOND	PPL	51 26 N	5 02 E	23403 00					
GROOTE WAL SEE GROTE WAL	PPL	51 02 N	4 11 E	23402 00	GROOT SCHOOR	PPL	51 06 N	4 15 E	23403 03
GROOTE WINTERBEEK	STM	51 03 N	4 22 E	23404 03	GROOT-SPOUWEN SEE GROTE-SPOUWEN	ADMD	50 50 N	5 32 E	23404 00
GROOTE WITTEHOEF SEE					GROOT STICHELEN	PPL	50 53 N	4 00 E	23402 03
GROTE WITTEHOEF	FRM	51 03 N	4 41 E	23403 00	GROOT VEERLE	PPL	51 20 N	4 41 E	23403 01
GROOT-EYSSEL SEE GROOTIJSSEL	PPL	51 29 N	4 46 E	23403 00	GROOTVELD SEE GOOTVELD	PPL	51 05 N	3 55 E	23402 00
GROOT GAT	LK	51 18 N	4 16 E	23403 01					

APPROVED FOR RELEASE: 2007/02/09: CIA-RDP01-00707R000100130007-7

GROOTVELDBEEK	STM	50 56 N	5 12 E	23404 03	GROSSE HAIE, BOIS DE LA SEE				
GROOT-VELDEKEM SEE VELDEKEN	PPL	51 03 N	4 03 E	23402 00	LA GROSSE HAIE	FRS?	49 55 N	5 06 E	23408 09
GROOT VEURE	PPL	51 02 N	3 40 E	23402 01	GROSSE HAYE	PPL	50 04 N	4 18 E	23405 03
GROOT WALEGELEED	STM	51 05 N	2 51 E	23401 01	GROSSE HAYE	PPL	50 01 N	5 18 E	23409 03
GROOT WETSBEK SEE GROTE WIJTSBEK	STM	50 54 N	4 10 E	23406 00	GROSSE-HAYE SEE GROSSE HAYE	PPL	50 04 N	4 18 E	23405 00
					GROSSE JENESSE	PPL	50 19 N	5 46 E	23407 01
GROOT ZAND	PPL	51 02 N	4 06 E	23402 01					
GROSAGE	ADMD	50 33 N	3 45 E	23405 02	GROSSEH BUSCH	FRST	49 40 N	5 52 E	23409 01
GROSAGE	PPL	50 33 N	3 45 E	23405 01	GROSSE PIERRE, FANGE DE LA	MRSH	50 03 N	5 28 E	23409 01
GROS BI	STM	49 58 N	5 14 E	23409 01	GROSSWEBERBACH	STM	50 17 N	6 16 E	23407 03
GROS BOIS	FRST	49 51 N	5 12 E	23409 01	GROS THENNE DU JY	PPL	50 04 N	4 27 E	23408 01
					GROS TIENNE	PPL	50 16 N	5 10 E	23408 01
GROS BOIS	FRST	49 53 N	5 31 E	23409 01					
GROS BOIS	FRST	50 04 N	5 50 E	23409 01	GROTE AA	STM	51 24 N	4 37 E	23403 01
GROS BOIS	FRST	50 14 N	5 09 E	23408 01	GROTE ASDONKHOEVE	FRM	51 01 N	5 03 E	23406 03
GROS BOIS	FRST	50 20 N	4 50 E	23408 01	GROTE BAAN	CHAT	51 13 N	4 16 E	23402 01
GROSBOIS, FERME DU	FRM	50 24 N	6 05 E	23407 01	GROTE BAREEL SEE DE GROTE BARREEL	PPL	51 14 N	5 23 E	23404 00
					GROTE BEEK SEE ZWARTE WATERBEK	STM	51 02 N	4 32 E	23400 00
GROS BOIS DE BIEVRE	FRST	50 00 N	5 00 E	23408 01					
GROSBY, RUISSEAU DU SEE GROS BI	STM	49 58 N	5 14 E	23409 00	GROTEBEEK	STM	50 50 N	2 48 E	23401 01
GROS CHENE	PPL	50 21 N	5 20 E	23408 01	GROTEBEEK	STM	50 59 N	5 04 E	23406 01
GROS CHENE	PPL	50 42 N	3 41 E	23405 01	GROTEBEEK	STM	51 01 N	5 03 E	23400 01
GROS CHENE	FRST	49 46 N	5 40 E	23409 01	GROTEBEEK	STM	51 05 N	5 05 E	23404 01
					GROTEBEEK	STM	51 11 N	4 04 E	23402 01
GROS CHENE, FERME	FRM	50 34 N	5 27 E	23407 01					
GROSCONFIN	PPL	50 33 N	5 39 E	23407 00	GROTE BERGEN	PPL	51 04 N	4 24 E	23403 03
GROS FAYS	STM	49 51 N	4 38 E	23408 01	GROTE BEVERDIJK SEE GROTE BEVERDIJKVAART	CNLM	51 04 N	2 48 E	23401 00
GROS-FAYS	ADMD	49 52 N	4 59 E	23408 02	GROTE BEVERDIJKVAART	CNLM	51 04 N	2 48 E	23401 01
GROS-FAYS	PPL	49 52 N	4 59 E	23408 01	GROTE BREMELSHOEVE	FRM	51 16 N	5 02 E	23403 01
					GROTE-BROGEL	ADMD	51 09 N	5 30 E	23404 02
GROS-FAYS	PPL	50 06 N	5 20 E	23409 01					
GROSFILS	FRM	50 32 N	5 59 E	23407 01	GROTE-BROGEL	PPL	51 09 N	5 30 E	23404 01
GROS FRENE, BOIS DU	FRST	50 13 N	4 38 E	23408 01	GROTE BURKEL	FRM	51 10 N	3 25 E	23402 01
GROSMONT	PPL	50 31 N	3 33 E	23405 01	GROTE CALIEBEEK	STM	51 14 N	4 52 E	23403 01
GROSS BOHLSCHIED	FRST	50 16 N	6 13 E	23407 01	GROTE GETE	STM	50 52 N	5 06 E	23406 01
					GROTE GEUL	PND	51 15 N	3 45 E	23402 01
GROSSE CROIX	PPL	50 21 N	3 48 E	23405 01					
GROSSE FONTAINE	SPAG	49 38 N	5 25 E	23409 01	GROTE GEULE	LK	51 17 N	4 10 E	23403 01
GROSSE HAIE SEE GROSSE HAYE	PPL	50 01 N	5 18 E	23409 00	GROTE HAARDING SEE GROTEN HAARDINGE	PPL	50 47 N	4 04 E	23406 00
GROSSE HAIE	PPL	50 09 N	5 07 E	23408 01	GROTE HAVEN SEE GROOTDOK	DCKB	51 05 N	3 44 E	23402 00
GROSSE HAIE	PPL	50 25 N	4 40 E	23408 01	GROTE HEIDE	PPL	50 54 N	5 34 E	23404 01
GROSSE HAIE	FRST	50 14 N	5 23 E	23409 01					

GROTE HEIDE	PPL	50 58 N	5 23 E	23404 03	GROTE MOLENHOEK	PPL	51 10 N	3 04 E	23401 01
GROTE HEIDE	PPL	50 58 N	5 34 E	23404 01	GROTE MOTTE	STM	50 59 N	4 50 E	23406 01
GROTE HEIDE	PPL	51 03 N	4 23 E	23403 03	GROTEN, HOF TER	FRM	50 52 N	3 52 E	23402 01
GROTE HEIDE	PPL	51 05 N	4 13 E	23403 03	GROTENBERG	PPL	50 54 N	3 42 E	23402 03
GROTE HEIDE	PPL	51 14 N	4 43 E	23403 01	GROTENBERGE	ADMD	50 52 N	3 49 E	23402 02
GROTE HEIDE	PPL	51 15 N	5 26 E	23404 03	GROTENBERGE	PPL	50 52 N	3 49 E	23402 01
GROTE HEIDE SEE DE GROTE HEIDE	HTH	51 02 N	5 32 E	23404 00	GROTENBOS	FRM	50 59 N	4 20 E	23406 01
GROTE HEIDE	HTH	51 04 N	5 30 E	23404 01	GROTEN BRAND	PPL	51 05 N	4 36 E	23403 01
GROTE HEIDE	HTH	51 05 N	5 24 E	23404 01	GROTENBROEK SEE BROEK	PPL	50 57 N	3 40 E	23402 00
GROTE HEIDE	HTH	51 21 N	4 31 E	23403 01	GROTEN BUISEMONT	PPL	50 45 N	3 52 E	23402 01
GROTEHEIDE	PPL	51 02 N	4 18 E	23406 03	GROTEN BUIZEMONT SEE				
GROTEHEIDE	PPL	51 02 N	4 23 E	23403 03	GROTEN BUISEMONT	PPL	50 45 N	3 52 E	23402 00
GROTE HEIDEBEEK	STM	50 59 N	4 21 E	23406 01	GROTENDIJK	DIKE	51 11 N	4 20 E	23403 03
GROTE HOEVE	FRM	51 03 N	4 31 E	23403 03	GROTEN DRIES	PPL	50 59 N	4 17 E	23406 03
GROTE HOFSTEDE	FRM	51 09 N	3 50 E	23402 03	GROTENDRIES	PPL	50 54 N	4 03 E	23402 03
GROTE HOFSTEDE	FRM	51 17 N	3 05 E	23401 01	GROTE NETE	STM	51 07 N	4 34 E	23403 01
GROTE HOFSTART	FRM	51 01 N	5 39 E	23404 01	GROTEN HAAK	PPL	51 02 N	4 59 E	23406 03
GROTE HOFSTART	PPL	50 59 N	5 30 E	23404 03	GROTEN HAARDINGE	PPL	50 47 N	4 04 E	23406 03
GROTE HOFSTART SEE GROTE HOFSTART	PPL	50 59 N	5 30 E	23404 00	GROTENKEER	PPL	50 51 N	3 30 E	23402 01
GROTE HUT	PPL	50 45 N	4 23 E	23406 01	GROTE REDE	RDST	51 16 N	2 55 E	23401 01
GROTE KIEVIT	PPL	51 17 N	4 42 E	23403 01	GROTE RENNE	STM	51 10 N	5 46 E	23404 01
GROTE-KIEVIT SEE GROOT KIEVITHOF	PPL	51 13 N	5 01 E	23403 00	GROTE ROOST	PPL	50 55 N	5 16 E	23404 01
GROTE KIL	PND	51 15 N	3 47 E	23402 01	GROTE SCHAMELWEZE	FRM	51 15 N	3 04 E	23401 01
GROTE KLUIS SEE GROOT KLUIS	PPL	51 16 N	4 59 E	23403 00	GROTE SCHEISSINGEN SEE				
GROTE LAAK	STM	51 06 N	4 44 E	23403 01	GROTE SCHEISSINGEN	FRM	50 45 N	4 12 E	23406 00
GROTE LAAK	STM	51 05 N	4 58 E	23403 01	GROTE SCHEISSINGEN	FRM	50 45 N	4 12 E	23406 03
GROTE LABEUR	FRM	51 06 N	2 43 E	23401 01	GROTE SCHIJN	STM	51 13 N	4 27 E	23403 01
GROTE LANDBEEK	STM	50 55 N	4 18 E	23406 01	GROTE SCHONE SCHIJN	STM	51 1 N	4 19 E	23403 01
GROTE LEIDBEEK	STM	50 54 N	4 43 E	23406 01	GROTE-SPOUWEN	ADMD	50 50 N	5 32 E	23404 02
GROTE LEIDGRACHT	STM	50 59 N	5 04 E	23406 01	GROTE-SPOUWEN	PPL	50 50 N	5 33 E	23404 01
GROTE MADELEINE	FRM	51 15 N	3 06 E	23401 01	GROTE STOVE	FRM	51 15 N	3 08 E	23401 01
GROTE MARIJVE	PPL	50 45 N	3 37 E	23402 01	GROTE STRUISBEEK	STM	51 08 N	4 22 E	23403 01
GROTE MARRE	STM	51 13 N	4 35 E	23403 01	GROTE VOND	PPL	51 26 N	5 02 E	23403 01
GROTE MEERSEN	PPL	50 51 N	4 03 E	23402 01	GROTE WAL	PPL	51 02 N	4 11 E	23402 03
GROTE MELSELEBEEK	STM	51 15 N	4 17 E	23402 01	GROTE WATERGANG	DTCH	51 17 N	3 10 E	23401 01
GROTE MOLENBEEK	STM	50 59 N	4 16 E	23406 01	GROTE WEEEL	LK	51 17 N	4 11 E	23403 01
					GROTE WIJTSBEEK	STM	50 54 N	4 10 E	23406 03
					GROTE WITTEHOEVE	FRM	51 03 N	4 41 E	23403 02

APPROVED FOR RELEASE: 2007/02/09: CIA-RDP01-00707R000100130007-7

GROUMETTE	PPL	50 41 N	5 48 E	23407 01	GUÉ YMOYNE RUISSEAU SEE YWENNE	STM	50 11 N	5 00 E	23408 00
GROUMONT	STM	50 20 N	5 45 E	23409 01	GIGNIES	ADMD	50 33 N	3 22 E	23405 02
GROUMONT, BOIS DE	FRST	50 16 N	5 45 E	23407 01	GIGNIES	PPL	50 33 N	3 22 E	23405 01
GROUENBOOM SEE VROUENBOOM	PPL	51 01 N	3 19 E	23401 00	GUIGOVEN	ADMD	50 50 N	5 24 E	23404 02
GROYNE	PPL	50 28 N	5 05 E	23408 01	GUIGOVEN	PPL	50 50 N	5 23 E	23404 01
GRUFFLANGE	PPL	50 14 N	6 05 E	23407 01	GUILLAUME, BASSIN SEE WILLEMDOK	DCKB	51 14 N	4 24 E	23403 00
GRUFFLINGEN SEE GRUFFLANGE	PPL	50 14 N	6 05 E	23407 00	GUINAUMONT	PPL	50 44 N	3 41 E	23405 03
GRUFFLANGE SEE GRUFFLANGE	PPL	50 14 N	6 05 E	23407 00	GIJOT, HEID	FRST	50 25 N	5 40 E	23407 01
GRUIATEUR, FERME DE LA	FRM	50 35 N	3 47 E	23405 03	GIJRSCH	ADMD	49 43 N	5 51 E	23409 02
GRUITHUIZE	CHAT	51 09 N	3 14 E	23401 01	GIJRSCH	PPL	49 44 N	5 51 E	23409 01
GRUITRODE	ADMD	51 05 N	5 34 E	23404 02	GULDE DELLE	PPL	50 56 N	4 49 E	23406 03
GRUITRODE	PPL	51 05 N	5 35 E	23404 01	GULKE SEE GOÉ	ADMD	50 35 N	5 58 E	23407 00
GRUITRODERBOS	FRST	51 05 N	5 37 E	23404 01	GULKE SEE GOÉ	PPL	50 36 N	5 58 E	23407 00
GRUNE	ADMD	50 08 N	5 22 E	23409 02	GULKENRODE	CHAT	51 11 N	4 30 E	23403 03
GRUNE	PPL	50 09 N	5 23 E	23409 01	GULLEGEM	ADMD	50 50 N	3 12 E	23401 02
GRUNE, BOIS DE	FRST	50 08 N	5 24 E	23409 01	GULLEGEM	PPL	50 50 N	3 12 E	23401 01
GRUNE, HAIES DE	FRST	50 09 N	5 23 E	23409 01	GULLEGHEM SEE GULLEGEM	ADMD	50 50 N	3 12 E	23401 00
GRÜNE HÖHE	PPL	50 28 N	6 16 E	23407 01	GULLEGHEM SEE GULLEGEM	PPL	50 50 N	3 12 E	23401 00
GRUNHAULT, FORÊT DOMANIALE DE SEE					GULP SEE LA GULPE	STM	50 49 N	5 54 E	23400 00
DOMANIALE DE GRUNHAULT, FORET	FRST	50 39 N	5 50 E	23407 00	GULPEN	PPL	50 43 N	5 55 E	23407 01
GRUPCHY	PPL	49 58 N	5 23 E	23409 01	GULPENMEULE	PPL	50 43 N	5 55 E	23407 01
GRUPONT	ADMD	50 04 N	5 18 E	23409 02	GUNNINGEN SEE GUNNINGEN	FRM	50 51 N	4 54 E	23406 00
GRUPONT	PPL	50 05 N	5 17 E	23409 01	GUNNINGEN	FRM	50 51 N	4 54 E	23406 01
GRYSENBERG, FERME SEE GRIJZENBERG	FRM	51 22 N	5 03 E	23403 00	GUSSENHOVEN	PPL	50 48 N	5 04 E	23406 01
GRYSPEERD-MOLEN SEE					GUT LUFT	FRM	50 40 N	6 04 E	23407 01
GRIJSPAARDMOLEN	PPL	51 01 N	3 04 E	23401 00	GUTSCHOVEN	ADMD	50 46 N	5 19 E	23404 02
GUCHT	PPL	50 51 N	4 08 E	23406 03	GUTSCHOVEN	PPL	50 46 N	5 19 E	23404 01
GUCHT	PPL	50 58 N	3 58 E	23402 03	GUVELINGEN	PPL	50 50 N	5 11 E	23404 01
GUCHTE	PPL	50 52 N	3 48 E	23402 01	GUYGOVEN SEE GUIGOVEN	ADMD	50 50 N	5 24 E	23404 00
GUDDGEM	PPL	51 13 N	4 30 E	23403 01	GUYGOVEN SEE GUIGOVEN	PPL	50 50 N	5 23 E	23404 00
GUÉFLENIÈRE	PPL	49 53 N	5 24 E	23409 03					
GUELFF	PPL	49 37 N	5 46 E	23409 03					
GUERLANGE	PPL	49 35 N	5 51 E	23409 01	GYSEGEN SEE GIJZEEM	ADMD	50 59 N	4 02 E	23402 00
GUERMIGNIES	PPL	50 43 N	3 24 E	23405 01	GYSEGEN SEE GIJZEEM	PPL	50 59 N	4 03 E	23402 00
GUÉRONDE	PPL	50 34 N	3 27 E	23405 01	GYSEGEN, CHÂTEAU DE SEE GYSSEGEN	CHAT	50 59 N	4 02 E	23402 00
GUEULE	STM	50 54 N	5 43 E	23400 00	GYSELBRECHTEGHEM SEE				
GUEUZAIN	PPL	50 26 N	6 08 E	23407 01	GIJZELBRECHTEGHEM	ADMD	50 50 N	3 30 E	23401 00
GUÉVILLE, BOIS DE	FRST	49 32 N	5 32 E	23409 01	GIJZELBRECHTEGHEM	PPL	50 50 N	3 30 E	23401 00
					GYSENZEELE SEE GIJZENZELE	ADMD	50 58 N	3 48 E	23402 00

APPROVED FOR RELEASE: 2007/02/09: CIA-RDP01-00707R000100130007-7

GYSENZEELE SEE GIJZENZELE	PPL	50 58 N	3 49 E	23402 00	HAANTJENSBERG SEE HAANTJESBERG	PPL	50 58 N	4 49 E	23406 00
GYVERINKHOVE SEE GIJVERINKHOVE	ADND	50 58 N	2 40 E	23401 00	HAANTJESBERG	PPL	50 58 N	4 49 E	23406 01
GYVERINKHOVE SEE GIJVERINKHOVE	PPL	50 58 N	2 40 E	23401 00	HAANTJESHOEK	PPL	50 57 N	3 20 E	23401 01
GYVERINKHOVE SEE GIJVERINKHOVE	ADND	50 58 N	2 40 E	23401 00	HAARVEN	PPL	51 04 N	4 57 E	23403 01
					HAAREN SEE HAREN	PPL	50 48 N	5 24 E	23404 00
					HAARENT SEE HARENT	PPL	51 02 N	4 35 E	23403 00
					HAARENTBEEKBOSCH SEE HARENTBEEKBOS	FRST	50 57 N	3 43 E	23402 00
					HAARLEBEEK SEE LAAKBEEK	STN	51 13 N	4 51 E	23403 00
					HAART	PPL	51 07 N	4 51 E	23403 03
HAACHT	ADND	50 59 N	4 38 E	23406 02	HAART SEE KLEINE HAART	PPL	51 15 N	5 31 E	23404 00
HAACHT	PPL	50 59 N	4 38 E	23406 01	HAAS	PPL	50 58 N	4 21 E	23406 01
HAAG	PPL	50 54 N	5 31 E	23404 01	HAASDONK	ADND	51 11 N	4 14 E	23402 02
HAAG	PPL	51 11 N	5 04 E	23403 01	HAASDONK	PPL	51 11 N	4 15 E	23402 01
HAAGBEEK	STN	51 06 N	4 34 E	23403 01	HAASDONK, FORT VAN	FT	51 10 N	4 14 E	23402 01
HAAGDOORN HEIDE	HTH	51 01 N	5 26 E	23404 01	HAASRODE	ADND	50 51 N	4 44 E	23406 02
HAAGDORN SEE TEN HAAGDORN	PPL	51 01 N	5 24 E	23404 00	HAASRODE	PPL	50 50 N	4 44 E	23406 01
HAAGEN, 'T HOF TER SEE TERHAGEN	FRM	50 55 N	4 58 E	23406 00	HAASELBEEKSTRAAT	PPL	51 05 N	3 10 E	23401 01
HAAGENBROECK SEE HAGENBROEK	PPL	51 10 N	4 34 E	23403 00	HAASZAKHOEK	PPL	51 01 N	3 02 E	23401 01
HAAGENBROEK SEE HAGENBROEK	PPL	51 10 N	4 34 E	23403 00	HAAYERSHOEK SEE HAAIERSHOEK	PPL	50 48 N	3 44 E	23402 00
HAAGHOEK	PPL	50 50 N	3 43 E	23402 03	HAAZE BEEK	STN	50 52 N	3 18 E	23401 01
HAAGHOEK SEE HAANHOEK	PPL	50 59 N	3 22 E	23401 00	HABARU	PPL	49 48 N	5 30 E	23409 03
HAAGHOETHOEK	PPL	51 11 N	4 19 E	23402 01	HABARU, BOIS	FRST	49 52 N	5 40 E	23409 01
HAAGSMAAL	PPL	50 50 N	5 22 E	23404 01	HABAUSAUT, BOIS DE	FRST	49 42 N	5 15 E	23409 01
HAAIENHOEK	PPL	51 15 N	5 26 E	23404 01	HABAY SEE HABAY-LA-VIEILLE	PPL	49 44 N	5 37 E	23409 00
HAAIERSHOEK	PPL	50 48 N	3 44 E	23402 03	HABAY-LA-NEUVE	ADND	49 45 N	5 39 E	23409 02
HAALAERAARD SEE HALLAARDAARD	PPL	51 05 N	4 43 E	23403 00	HABAY-LA-NEUVE	PPL	49 44 N	5 39 E	23409 01
HAALTERT	ADND	50 54 N	4 00 E	23402 02	HABAY-LA-VIEILLE	ADND	49 44 N	5 37 E	23409 02
HAALTERT	PPL	50 54 N	4 00 E	23402 01	HABAY-LA-VIEILLE	PPL	49 44 N	5 37 E	23409 01
HAANDEKOT	PPL	50 53 N	2 37 E	23401 01	HABELOCH	PPL	50 20 N	6 09 E	23407 01
HAANE BEEK SEE HANE BEEK	STN	50 53 N	2 56 E	23401 00	HABERGY	ADND	49 36 N	5 46 E	23409 02
HAANHEUVELHOEVE	FRM	51 12 N	4 49 E	23403 03	HABERGY	PPL	49 37 N	5 46 E	23409 01
HAANHEUVELHOEVEN SEE					HABIEMONT	PPL	50 22 N	5 42 E	23407 01
HAANHEUVELHOEVE	FRM	51 12 N	4 49 E	23403 00	HABINÉE	PPL	50 12 N	5 40 E	23409 01
HAANHOEK	PPL	50 59 N	3 22 E	23401 01	HAC, RUISSEAU DU	STN	50 37 N	5 46 E	23407 01
HAANHOUD	PPL	51 05 N	3 51 E	23402 03	HACBOISTER	PPL	50 40 N	5 45 E	23407 03
HAANTJE	PPL	51 01 N	3 07 E	23401 01					
HAANTJE	PPL	51 14 N	3 42 E	23402 01	HACCOURT	ADND	50 44 N	5 40 E	23407 02

APPROVED FOR RELEASE: 2007/02/09: CIA-RDP01-00707R000100130007-7

HACCOURT	PPL	50 44 N	5 40 E	23407 01	HAGAARBOS	FRST	50 46 N	4 31 E	23406 03
HACHE	PPL	50 10 N	5 39 E	23409 01	HAGAERD BOSCH SEE HAGAARBOS	FRST	50 46 N	4 31 E	23406 00
HACHY	ADMD	49 41 N	5 42 E	23409 02	HAGENDEN	PPL	50 41 N	6 05 E	23407 01
HACHY	PPL	49 42 N	5 41 E	23409 01	HAGEBAART SEE SINT-JAN HAGEBAART	PPL	50 51 N	2 44 E	23401 00
HACK SEE HAC, RUISSEAU DU	STM	50 37 N	5 46 E	23407 00	HAGEBAERT SINT-JEAN SEE SINT-JAN HAGEBAART	PPL	50 51 N	2 44 E	23401 00
HACQUEGNIES	ADMD	50 39 N	3 35 E	23405 02	HAGEBROEK	PPL	51 00 N	3 03 E	23401 01
HACQUEGNIES	PPL	50 39 N	3 35 E	23405 01	HAGEBRUG	PPL	51 11 N	2 57 E	23401 01
HADSCHOT	PPL	51 11 N	5 01 E	23403 01	HAGEBRUGGE SEE HAGEBRUG	PPL	51 11 N	2 57 E	23401 00
HAECHT SEE HAACHT	PPL	50 59 N	4 38 E	23406 00	HAGEHEIDE SEE LAGE HEIDE	PPL	51 15 N	5 26 E	23404 00
HAECHTSCHIEBEEK SEE BINNEBEEK	STM	51 00 N	4 35 E	23400 00	HAGELBOOM	PPL	51 01 N	4 20 E	23406 03
HAEGHSHAEL SEE HAAGSHAAL	PPL	50 50 N	5 22 E	23404 00	HAGELSTEIN	PPL	50 43 N	5 51 E	23407 03
HAEKENDOVER SEE HAKENDOVER	PPL	50 48 N	4 59 E	23406 00	HAGENBROECK SEE HAGENBROEK	PPL	51 10 N	4 34 E	23403 00
HAELÉN SEE HALEN	ADMD	50 57 N	5 06 E	23404 00	HAGENBROEK SEE HAGEBROEK	PPL	51 00 N	3 03 E	23401 00
HAELÉN	PPL	50 27 N	6 08 E	23407 01	HAGENBROEK	PPL	51 10 N	4 34 E	23403 01
HAELÉN SEE HALEN	PPL	50 57 N	5 06 E	23404 00	HAGENDI 'N	PPL	51 08 N	5 44 E	23404 01
HAELÉN, HOF TER SEE TER HALEN	FRM	51 02 N	4 25 E	23403 00	HAGENKASTEEL	CHAT	50 55 N	4 17 E	23406 03
HAELÉNS BROEK SEE HALENSBROEK	PPL	50 57 N	5 07 E	23404 00	HAGEN ROOI SEE HOGEN ROOI	PPL	51 28 N	4 50 E	23403 00
HAELÉNSCHIEBEEK SEE HALENSCHIEBEEK	STM	50 55 N	5 08 E	23400 00	HAMHEISTER	PPL	50 34 N	6 10 E	23407 01
HALEWYN SEE HALEWIJN	PPL	51 03 N	3 36 E	23402 00	HAID	PPL	50 19 N	5 11 E	23408 01
HAELTERT SEE HAALTERT	ADMD	50 54 N	4 00 E	23402 00	HAIE	STM	50 26 N	4 15 E	23405 01
HAELTERT SEE HAALTERT	PPL	50 54 N	4 00 E	23402 00	HAIE	STM	50 45 N	3 26 E	23405 01
HAENHOUT SEE HAANHOUT	PPL	51 05 N	3 51 E	23402 00	HAIE, BOIS DE LA	FRST	49 50 N	5 15 E	23409 03
HAENTJE SEE HAANTJE	PPL	51 01 N	3 07 E	23401 00	HAIE, BOIS DE LA SEE HAIE, BOIS LA	FRST	49 56 N	5 24 E	23409 00
HAENVEN SEE HAANVEN	PPL	51 04 N	4 57 E	23403 00	HAIE, BOIS DE LA	FRST	49 57 N	5 18 E	23409 03
HAEREN SEE HAREN	PPL	50 48 N	5 24 E	23404 00	HAIE, BOIS LA	FRST	49 56 N	5 24 E	23409 03
HAERENT SEE HARENT	PPL	51 02 N	4 35 E	23403 00	HAIE, BOIS LA	FRST	50 15 N	5 59 E	23409 01
HAERINGEBEEK SEE HARINGEBEEK	STM	50 48 N	2 52 E	23401 00	HAIE, FERME DE LA	FRM	50 34 N	3 54 E	23405 03
HAESDONCK SEE HAASDONK	PPL	51 11 N	4 15 E	23402 00	HAIE AU CERF, FERME DE LA	FRM	50 07 N	5 03 E	23408 01
HAESDONCK, FORT DE SEE					HAIE AUX LOUPS SEE HAIE DES LOUPS	PPL	50 36 N	5 39 E	23407 00
HAESDONCK, FORT VAN	FT	51 10 N	4 14 E	23402 00	HAIE BÉ DJOUME, BOIS SEE BÉ DJOUME, HAIE DE	FRST	50 08 N	5 23 E	23409 00
HAESDRIES SEE HAZENDRIES	PPL	50 44 N	3 59 E	23406 00					
HAESHOUT SEE HAZENHOUT	PPL	51 07 N	4 57 E	23403 00	HAIE CURIE	PPL	50 16 N	5 18 E	23408 01
HAESWINDENEN SEE HAZEWINDENEN	PPL	50 59 N	3 02 E	23401 00	HAIE D'AUTRIMONT, BOIS LA	FRST	50 13 N	5 58 E	23409 01
HAESRODE SEE HAASRODE	PPL	50 50 N	4 44 E	23406 00	HAIE DE CLAÏN, BOIS	FRST	50 13 N	5 51 E	23409 01
HAEVEN SEE HAANVEN	PPL	51 04 N	4 57 E	23403 00	HAIE DE CREUGENOUX, BOIS DE LA SEE CREUGENOUX, HAIE DU	FRST	50 09 N	5 24 E	23409 00
HAEZAKHOEK SEE HAASZAKHOEK	PPL	51 01 N	3 02 E	23401 00	HAIE DE MARLOIE	PPL	50 11 N	5 23 E	23409 01
HAGAARD	PPL	50 45 N	4 31 E	23406 01					

HAIE DE POURCEAU	PPL	50 21 N	5 34 E	23409 01	HAILLOT	PPL	50 26 N	5 09 E	23408 01
HAIE DE ROVY	PPL	50 09 N	5 20 E	23408 01	HAIN SEE HAINE	STM	50 27 N	3 41 E	23405 00
HAIE DES LOUPS	PPL	50 36 N	5 39 E	23407 01	HAIN	STM	50 38 N	4 43 E	23406 01
HAIE DES PAUVRES	PPL	50 32 N	5 37 E	23407 01	HAIN	STM	50 41 N	4 13 E	23406 01
HAIE DES SAULES	PPL	50 13 N	4 11 E	23405 01	HAINAUT, PROVINCE DE	ADMD	50 30 N	3 50 E	23405 00
HAIE DU CAPITAINE	PPL	50 07 N	5 20 E	23409 01	HAINE	PPL	50 27 N	3 47 E	23405 03
HAIE DU POSTIA	PPL	50 18 N	4 47 E	23408 01	HAINE	STM	50 27 N	3 41 E	23405 01
HAIE DU POUHON	PPL	50 16 N	5 37 E	23409 01	HAINE-SAINTE-PAUL	ADMD	50 27 N	4 10 E	23405 02
HAIE DU POURCEAU SEE					HAINE-SAINTE-PAUL	PPL	50 27 N	4 10 E	23405 01
HAIE DE POURCEAU	PPL	50 21 N	5 34 E	23409 00	HAINE-SAINTE-PIERRE	ADMD	50 27 N	4 12 E	23405 02
HAIE DU ROEULX	PPL	50 29 N	4 12 E	23405 01					
HAIE DU ROEULX, BOIS DE LA SEE					HAINE-SAINTE-PIERRE	PPL	50 27 N	4 12 E	23405 01
HAYE DU ROEULX, BOIS DE LA	FRST	50 30 N	4 08 E	23405 00	HAININ	ADMD	50 26 N	3 45 E	23405 02
HAIE JACQUETTE	PPL	50 19 N	5 12 E	23408 01	HAININ	PPL	50 26 N	3 45 E	23405 01
HAIE-JAGUETTE SEE HAIE JACQUETTE	PPL	50 19 N	5 12 E	23408 00	HAININ, BOIS D'	FRST	50 26 N	3 45 E	23405 01
HAIE-LE-COMTE, BOIS DE LA	FRST	50 32 N	4 02 E	23405 01	HAIRGRACHTHOEF SEE HEIRGRACHTHOEVE	FRM	51 02 N	4 31 E	23403 00
HAIE MAYET	PPL	50 22 N	4 41 E	23408 03					
HAIE MONON, BOIS DE LA SEE					HAIRIAMONT	PPL	50 31 N	4 20 E	23405 03
MONON, HAIE	FRST	50 07 N	5 20 E	23409 00	HAISETTE	PPL	50 45 N	3 41 E	23405 03
HAIEHNOEK SEE HAAIENHOEK	PPL	51 15 N	5 26 E	23404 00	HAISTREUX, BOIS DU	FRST	50 02 N	4 31 E	23408 01
HAIES SEE HAIES DE SAINT-REMY	PPL	50 02 N	4 17 E	23405 00	HAKENDOVER	ADMD	50 49 N	4 58 E	23406 02
HAIES	PPL	50 20 N	4 26 E	23405 01	HAKENDOVER	PPL	50 48 N	4 59 E	23406 01
HAIES	PPL	50 44 N	3 40 E	23405 03					
HAIES, FERME DES	FRM	50 44 N	3 49 E	23402 01	HAKSBERG	PPL	50 58 N	4 55 E	23406 01
HAIES, RUISSEAU DES	STM	50 24 N	4 28 E	23405 01	HAL SEE HALLE	ADMD	50 44 N	4 14 E	23406 00
HAIE SAINTE, FERME LA	FRM	50 41 N	4 25 E	23406 03	HAL SEE HALLE	PPL	50 44 N	4 14 E	23406 00
HAIES DE GRUNE, BOIS DES SEE					HAL	PPL	50 57 N	5 45 E	23404 01
GRUNE, HAIES DE	FRST	50 09 N	5 23 E	23409 00	HAL	PPL	51 03 N	5 18 E	23404 01
HAIES-DE-MACON	PPL	50 02 N	4 12 E	23405 01					
HAIES DE MAGERY, BOIS DES	FRST	49 59 N	5 33 E	23409 01	HAL, BOIS DE SEE HALLEBOS	FRST	50 42 N	4 17 E	23406 00
HAIES DE SAINT-REMY	PPL	50 02 N	4 17 E	23405 03	HALANZY	ADMD	49 35 N	5 46 E	23409 02
HAIES DE WEZ, BOIS DES SEE					HALANZY	PPL	49 34 N	5 45 E	23409 01
WEZ, HAIE DE	FRST	49 56 N	5 13 E	23409 00	HALBEEK	FRM	50 57 N	5 09 E	23404 03
HAIES SAINT-REMY SEE					HALBESART SEE HALBOSART	PPL	50 33 N	5 15 E	23407 00
HAIES DE SAINT-REMY	PPL	50 02 N	4 17 E	23405 00					
HAILEBEKE SEE HARELBEKE	PPL	50 51 N	3 18 E	23401 00	HALBOSA	PPL	50 33 N	5 03 E	23407 01
					HALBOSART	PPL	50 33 N	5 15 E	23407 03
HAILLEMONT	PPL	50 43 N	3 43 E	23405 01	HALBPSART SEE HALBOSART	PPL	50 33 N	5 15 E	23407 00
HAILLOT	ADMD	50 26 N	5 08 E	23408 02	HALCONREUX	PPL	50 12 N	5 55 E	23409 01
					HALDERBOS SEE HALLEBOS	FRST	50 42 N	4 17 E	23406 00
					HALEDET, BOIS DE	FRST	50 34 N	5 26 E	23407 01

APPROVED FOR RELEASE: 2007/02/09: CIA-RDP01-00707R000100130007-7

HALEN	ADND	50 57 N	5 06 E	23404 02	HALLEUX	ADND	50 10 N	5 30 E	23409 02
HALEN SEE HAELEN	PPL	50 27 N	6 08 E	23407 00	HALLEUX	PPL	50 10 N	5 30 E	23409 01
HALEN	PPL	50 57 N	5 06 E	23404 01	HALLEUX	PPL	50 29 N	5 37 E	23407 01
HALENFELD	PPL	50 21 N	6 14 E	23407 01	HALLEUX	PPL	50 40 N	5 49 E	23407 01
HALENSBROEK	PPL	50 57 N	5 07 E	23404 01	HALLEUX	STM	50 12 N	5 33 E	23409 01
HALENSEBEEK	STM	50 55 N	5 08 E	23400 01	HALLEUX, BOIS DE	FRST	50 14 N	5 11 E	23408 01
HALET	PPL	49 55 N	5 21 E	23409 03	HALLEWIJN SEE HALEWIJN	PPL	51 13 N	3 36 E	23402 00
HALEWIJN	PPL	51 03 N	3 36 E	23402 01	HALLOY	PPL	50 18 N	5 04 E	23408 01
HALF	PPL	50 50 N	3 57 E	23402 01	HALMA	ADND	50 04 N	5 08 E	23409 02
HALFBUNDER	PPL	50 57 N	3 58 E	23402 03	HALMA	PPL	50 05 N	5 08 E	23409 01
HALFGALG	PPL	51 00 N	4 28 E	23403 01	HALMA, BOIS DE	FRST	50 03 N	5 08 E	23409 01
HALF VEN HEIDE	HTH	51 19 N	4 37 E	23403 01	HALMAAL	ADND	50 48 N	5 08 E	23404 02
HALFWEGLOOP	STM	51 06 N	5 03 E	23403 01	HALMAAL	PPL	50 48 N	5 08 E	23404 01
HALHEIDE	PPL	51 04 N	5 19 E	23404 03	HALMAEL SEE HALMAAL	ADND	50 48 N	5 08 E	23404 00
HALINES	FRM	51 12 N	3 28 E	23402 01	HALMAEL SEE HALMAAL	PPL	50 48 N	5 08 E	23404 00
HALINSART	PPL	50 34 N	5 45 E	23407 01	HALONREUX	PPL	50 11 N	5 50 E	23409 01
HALLAAR	ADND	51 05 N	4 43 E	23403 02	HALSBEEK SEE HAZELBEEK	PPL	50 54 N	3 57 E	23402 00
HALLAAR	PPL	51 05 N	4 43 E	23403 01	HALSBERG ROTS	PPL	50 55 N	3 41 E	23402 01
HALLAARDAARD	PPL	51 05 N	4 43 E	23403 03	HALSCHENHOEK SEE HALSENHOEK	PPL	51 13 N	4 37 E	23403 00
HALLAER SEE HALLAAR	ADND	51 05 N	4 43 E	23403 00	HALSENHOEK	PPL	51 13 N	4 37 E	23403 01
HALLAER SEE HALLAAR	PPL	51 05 N	4 43 E	23403 00	HALTINNE	ADND	50 27 N	5 04 E	23408 02
HALLÉ	ADND	50 44 N	4 14 E	23406 02	HALTINNE	PPL	50 27 N	5 05 E	23408 01
HALLÉ	ADND	51 14 N	4 38 E	23403 02	HALVE BARREEL	PPL	51 07 M	3 00 E	23401 01
HALLÉ	PPL	50 44 N	4 14 E	23406 01	HALVEDREEF	PPL	51 13 M	4 16 E	23402 01
HALLÉ SEE HAL	PPL	50 57 N	5 45 E	23404 00	HALVEDREET SEE HALVEDREEF	PPL	51 13 N	4 16 E	23402 00
HALLÉ	PPL	51 14 N	4 38 E	23403 01	HALVENWEG	PPL	51 00 N	5 20 E	23404 03
HALLÉ	PPL	51 26 N	4 49 E	23403 03	HAM SEE HAM-SUR-SAMBRE	ADND	50 27 N	4 40 E	23408 00
HALLÉ SEE HALET	PPL	49 55 N	5 21 E	23409 00	HAM	PPL	50 33 N	5 34 E	23407 03
HALLÉBAST	PPL	50 48 N	2 49 E	23401 01	HAM	PPL	50 56 N	3 27 E	23402 01
HALLÉ-BOOIJENHOVEN	ADND	50 48 N	5 08 E	23406 02	HAM, BOIS DE	FRST	50 26 N	4 41 E	23408 01
HALLÉ-BOOIJENHOVEN	PPL	50 48 N	5 07 E	23406 01	HAM, BOIS DE	FRST	50 42 N	4 08 E	23406 03
HALLÉBOS	FRST	50 42 N	4 17 E	23406 01	HAM, CHÂTEAU DE	CHAT	50 42 N	4 08 E	23406 03
HALLÉ-BOOIJENHOVEN SEE					HAM, KASTEEL VAN	CHAT	50 55 N	4 31 E	23406 03
HALLÉ-BOOIJENHOVEN	PPL	50 48 N	5 07 E	23406 00	HAMA, BOIS DE	FRST	50 34 M	5 11 E	23407 01
HALLÉNSAYE	PPL	50 44 N	5 40 E	23407 01	HAMAIDES, BOIS DES	FRST	50 08 N	4 22 E	23405 01
HALLER BOS SEE HALLEBOS	FRST	50 42 M	4 17 E	23406 00					
HALLÉT	PPL	50 07 N	5 46 E	23409 01	HAMAL	PPL	50 45 N	5 28 E	23404 01

APPROVED FOR RELEASE: 2007/02/09: CIA-RDP01-00707R000100130007-7

HAMAYDE	PPL	50 01 N	5 10 E	23409 01	HAMOTS	ADMD	50 20 N	5 08 E	23408 02
HAMBOS	PPL	50 57 N	4 40 E	23406 03	HAMOIS	PPL	50 20 N	5 08 E	23408 01
HAMBOSCH SEE HAMBOS	PPL	50 57 N	4 40 E	23406 00	HAMONT	ADMD	51 15 N	5 32 E	23404 02
HAMBRAINE	PPL	50 35 N	4 58 E	23408 01	HAMONT	PPL	51 15 N	5 33 E	23404 01
HAMBRESART	FRST	49 38 N	5 32 E	23409 01	HAMOUL	PPL	50 19 N	5 30 E	23409 01
HAMEAU	PPL	50 19 N	4 23 E	23405 03	HAMPTEAU	ADMD	50 15 N	5 28 E	23409 02
HAMEAU	PPL	50 24 N	4 22 E	23405 01	HAMPTEAU	PPL	50 15 N	5 28 E	23409 01
HAMEAU DU BOIS	PPL	50 34 N	5 51 E	23407 01	HAMPTEAU	PPL	50 44 N	4 59 E	23406 03
HAMEL	PPL	50 51 N	5 18 E	23404 03	HAMPTEAU, BOIS DE	FRST	50 15 N	5 28 E	23409 01
HAMEL	CHAT	50 59 N	5 11 E	23404 01	HAMRINNE	PPL	50 08 N	5 30 E	23409 01
HAMELSCHE VAART SEE HAMELSE VAART	DTCH	51 12 N	4 02 E	23402 00	HANSCHHOEVEN SEE HAMSEHOEVEN	PPL	51 07 N	5 11 E	23403 00
HAMELSE VAART	DTCH	51 12 N	4 02 E	23402 01	HANSCHHOEVEN	PPL	51 07 N	5 11 E	23403 01
HAMEN	PPL	50 58 N	5 16 E	23404 01	HAN-SUR-HEURE	ADMD	50 19 N	4 23 E	23405 02
HAMER	PPL	51 05 N	4 18 E	23403 01	HAN-SUR-HEURE	PPL	50 19 N	4 23 E	23405 01
HAMERDIJK	PPL	51 04 N	4 24 E	23403 03	HAN-SUR-SAMBRE	ADMD	50 27 N	4 40 E	23408 02
HAMERENNE	PPL	50 09 N	5 13 E	23408 01	HAN-SUR-SAMBRE	PPL	50 26 N	4 40 E	23408 01
HAMHOEK	PPL	50 52 N	2 43 E	23401 01	HANVELD	PPL	50 50 N	5 14 E	23404 01
HAMIPRE	ADMD	49 50 N	5 29 E	23409 02	HAN	PPL	49 41 N	5 32 E	23409 01
HAMIPRE	PPL	49 50 N	5 27 E	23409 01	HAN SEE HAM	PPL	50 33 N	5 34 E	23407 00
HAMME	ADMD	50 55 N	4 17 E	23406 02	HAN, HAIE DE	FRST	49 38 N	5 39 E	23409 01
HAMME	ADMD	51 06 N	4 08 E	23402 02	HANAARDEN	PPL	50 59 N	4 06 E	23402 01
HAMME	PPL	50 55 N	4 17 E	23406 01	HAN DE CHANTEMELLE, HAIE DE SEE				
HAMME	PPL	51 05 N	3 32 E	23402 01	HAN, HAIE DE	FRST	49 38 N	5 39 E	23409 00
HAMME	PPL	51 06 N	4 08 E	23402 01	HANDELAAR	PPL	51 24 N	4 29 E	23403 01
HAMME, BOIS DE	FRST	50 42 N	4 19 E	23406 01	HANDELAER SEE HANDELAAR	PPL	51 24 N	4 29 E	23403 00
HAMME, FERME DE	FRM	50 42 N	4 19 E	23406 03	HANDELSDOK	DCKB	51 04 N	3 44 E	23402 01
HAMME, HOF TE	FRM	50 55 N	4 17 E	23406 03	HANDELSHAVEN SEE HANDELSDOK	DCKB	51 04 N	3 44 E	23402 00
HAMME, 'T HOF TE SEE HAMME, HOF TE	FRM	50 55 N	4 17 E	23406 00	HANDEUWEZ	PPL	50 12 N	5 28 E	23409 01
HAMME-MILLE	ADMD	50 47 N	4 42 E	23406 02	HAND-KERSELAARE SEE HAND KERSELARE	PPL	50 43 N	3 59 E	23405 00
HAMME-MILLE	PPL	50 47 N	4 43 E	23406 01	HAND KERSELARE	PPL	50 43 N	3 59 E	23405 03
HAMMEVEER	PPL	51 06 N	4 08 E	23402 03	HAN-DU-HAN	PPL	49 48 N	5 07 E	23409 01
HAMOEK SEE HAMHOEK	PPL	50 52 N	2 43 E	23401 00	HANZAEME SEE HANZAME	ADMD	51 02 N	3 00 E	23401 00
HAMOIR	ADMD	50 26 N	5 32 E	23407 02	HANZAEME SEE HANZAME	PPL	51 02 N	3 00 E	23401 00
HAMOIR	PPL	50 26 N	5 32 E	23407 01	HANZAME	ADMD	51 02 N	3 00 E	23401 02
HAMOIR-JASSUS SEE LASSUS	PPL	50 25 N	5 31 E	23407 00	HANZAME	PPL	51 02 N	3 00 E	23401 01
HAMOIR-LASSUS SEE LASSUS	PPL	50 25 N	5 31 E	23407 00	HANEBEEK	STM	50 52 N	2 57 E	23401 01
					HANEBEEK	STM	50 53 N	2 56 E	23401 01

APPROVED FOR RELEASE: 2007/02/09: CIA-RDP01-00707R000100130007-7

HANEFFE	ADMD	50 38 N	5 19 E	23407 02	HANSEVELDE SEE HANSSEVELDE	PPL	51 04 N	4 05 E	23402 00
HANEFFE	PPL	50 38 N	5 19 E	23407 01	HANSEZ	PPL	50 34 N	5 43 E	23407 01
HANEGOOR	PPL	51 10 N	5 44 E	23403 01	HANSFELDER WALD SEE				
HANENBERG	PPL	51 01 N	4 56 E	23406 01	HONSFELDER WALD	FRST	50 24 N	6 20 E	23407 00
HANES SEE HANTES	STM	50 19 N	4 11 E	23400 00	HANSSEVELDE	PPL	51 04 N	4 05 E	23402 03
					HAN-SUR-LESSE	ADMD	50 08 N	5 11 E	23408 02
HANEWEE SEE HAVERZEE	PPL	51 08 N	4 02 E	23402 00					
HANEWIJK	PPL	50 59 N	4 41 E	23406 01	HAN-SUR-LESSE	PPL	50 08 N	5 11 E	23408 01
HANEWYK SEE HANEWIJK	PPL	50 59 N	4 41 E	23406 00	HANSWIJKENHOEK	PPL	51 01 N	4 29 E	23403 01
HANGAR, FERME DU	FRM	49 57 N	5 29 E	23409 01	HANTES	STM	50 19 N	4 11 E	23400 01
HANIEVEAU	PPL	49 48 N	5 27 E	23409 01	HANTES-WIHÉRIES	ADMD	50 18 N	4 10 E	23405 02
					HANTES-WIHÉRIES	PPL	50 18 N	4 10 E	23405 01
HANNÉCHE	ADMD	50 35 N	5 03 E	23407 02					
HANNÉCHE	PPL	50 35 N	5 03 E	23407 01	HANZINELLE	ADMD	50 18 N	4 33 E	23408 02
HANNEKENSHOEK	PPL	51 07 N	4 46 E	23403 01	HANZINELLE	PPL	50 18 N	4 34 E	23408 01
HANNEKENSHOEK	PPL	51 07 N	4 56 E	23403 03	HANZINNE	ADMD	50 18 N	4 32 E	23408 02
HANNEKENSHOEK	PPL	51 10 N	4 50 E	23403 03	HANZINNE	PPL	50 19 N	4 32 E	23408 01
					HANZINNE, BOIS D'	FRST	50 19 N	4 35 E	23408 01
HANNETON	PPL	50 25 N	3 48 E	23405 01					
HANNETON	STM	50 26 N	3 47 E	23405 01	HANZINNE, RUISSEAU D'	STM	50 20 N	4 32 E	23408 01
HANNONSART	PPL	50 43 N	4 28 E	23406 01	HAPERSTRAATHOEVE SEE				
HANNOTELET	FRM	50 40 N	4 27 E	23406 03	HAPERSTRAATHOEVE	FRM	51 09 N	4 55 E	23403 00
HANNUIT SEE HANNUT	ADMD	50 40 N	5 05 E	23407 00	HAPERSTRAATHOEVE	FRM	51 09 N	4 55 E	23403 03
					HAPPEAU	PPL	50 43 N	4 48 E	23406 01
HANNUIT SEE HANNUT	PPL	50 40 N	5 05 E	23407 00	HAPPEERT SEE HEPPENERT	PPL	51 05 N	5 48 E	23404 00
HANNUT	ADMD	50 40 N	5 05 E	23407 02					
HANNUT	PPL	50 40 N	5 05 E	23407 01	HAPPERBOS	PPL	50 42 N	5 06 E	23407 01
HANGRUME	PPL	50 39 N	4 26 E	23406 03	HAPPERBOSCH SEE HAPPERBOS	PPL	50 42 N	5 06 E	23407 00
HANON, BOIS D'	FRST	50 31 N	3 56 E	23405 01	HAPPERSBOS SEE HAPPERBOS	PPL	50 42 N	5 06 E	23407 00
					HARANGHEBEEK SEE HARINGEBEEK	STM	50 36 N	2 39 E	23404 00
HANONET	PPL	50 04 N	4 30 E	23408 01	HARCHIES	ADMD	50 29 N	3 41 E	23405 02
HANOUL SEE HANOUL	PPL	50 15 N	5 30 E	23409 00					
HANRET	ADMD	50 35 N	4 56 E	23408 02	HARCHIES	PPL	50 29 N	3 41 E	23405 01
HANRET	PPL	50 35 N	4 56 E	23408 01	HARDENONT	PPL	50 35 N	5 23 E	23407 01
HANSADOK	OCKB	51 16 N	4 21 E	23403 01	HARDENPONT	PPL	50 34 N	3 47 E	23405 03
					HARDIE	FRST	50 06 N	5 07 E	23409 01
HANSBEKE	ADMD	51 04 N	3 32 E	23402 02	HARDIGNY	PPL	50 05 N	5 48 E	23409 01
HANSBEKE	PPL	51 05 N	3 32 E	23402 01					
HANSBEKEVEER	PPL	51 05 N	3 31 E	23402 01	HARDIMONT	PPL	50 19 N	4 39 E	23408 01
HANSBRUG	PPL	50 59 N	4 38 E	23406 03	HARDINFOSSE	PPL	50 08 N	5 34 E	23409 01
HANSE, BASSIN DE LA SEE HANSADOK	OCKB	51 16 N	4 21 E	23403 00	HARDRET	PPL	50 21 N	3 49 E	23405 01
					HARDY BÉRG	HLL	50 16 N	6 05 E	23407 01
HANSET SEE HANSEZ	PPL	50 34 N	5 43 E	23407 00	HARDUEMONT	PPL	50 38 N	5 19 E	23407 01
					HARDUMONT SEE HURDUMONT	PPL	50 45 N	3 44 E	23405 00

APPROVED FOR RELEASE: 2007/02/09: CIA-RDP01-00707R000100130007-7

HARELBEKE	ADMD	50 52 N	3 18 E	23401 02	HARSIN	ADMD	50 11 N	5 21 E	23409 02
HARELBEKE	PPL	50 51 N	3 18 E	23401 01	HARSIN	PPL	50 11 N	5 21 E	23409 01
HAREN	PPL	50 48 N	5 24 E	23404 01	HARTENGE	PPL	50 42 N	5 16 E	23407 01
HAREN	PPL	50 53 N	4 25 E	23406 01	HARTH	FRST	50 30 N	6 08 E	23407 01
HARENDIJCKE SEE HARENDIJK	PPL	51 18 N	3 07 E	23401 00	HARVANG SEE HARVENG	PPL	50 24 N	3 59 E	23405 00
HARENDIJK	PPL	51 18 N	3 07 E	23401 01	HARVENG	ADMD	50 24 N	3 59 E	23405 02
HARENDIJKE SEE HARENDIJK	PPL	51 18 N	3 07 E	23401 00	HARVENG	PPL	50 24 N	3 59 E	23405 01
HARENDYCKE SEE HARENDIJK	PPL	51 18 N	3 07 E	23401 00	HARVENG	STM	50 23 N	3 59 E	23405 01
HARENG	PPL	50 41 N	5 35 E	23407 01	HARZÉ	ADMD	50 26 N	5 40 E	23407 02
HARENT	PPL	51 02 N	4 35 E	23403 01	HARZÉ	PPL	50 26 N	5 40 E	23407 01
HARENTBEEKBOS	FRST	50 57 N	3 43 E	23402 03	HASAL	PPL	50 19 N	5 42 E	23407 01
HARFONTAINE	PPL	49 49 N	5 23 E	23409 01	HASENELL	PPL	50 38 N	6 05 E	23407 01
HARGINMONT	ADMD	50 11 N	5 19 E	23409 02	HASENVENN	PPL	50 20 N	6 20 E	23407 01
HARGINMONT	PPL	50 11 N	5 19 E	23409 01	HASIE, BOIS DE SEE HAZY, BOIS DE	FRST	49 59 N	5 42 E	23409 00
HARINGE	PPL	50 54 N	2 37 E	23401 01	HASOUMONT, FERME DE	FRM	50 30 N	5 43 E	23407 01
HARINGEBEEK	STM	50 48 N	2 52 E	23401 01	HASOY	FRM	50 35 N	4 24 E	23406 01
HARINGEBEEK	STM	50 56 N	2 39 E	23401 01	HASPERSHOVEN	PPL	51 13 N	5 26 E	23404 03
HAR GHE SEE HARINGE	PPL	50 54 N	2 37 E	23401 00	HASQUEMPONT SEE ASQUEMPONT	PPL	50 38 N	4 14 E	23406 00
HAR GHE BEEK SEE HARINGE BEEK	STM	50 56 N	2 39 E	23401 00	HASSELBACH	PPL	50 14 N	6 09 E	23407 01
HARINGSLEDE	DTCH	51 11 N	3 58 E	23402 01	HASSEL BOS	FRST	51 25 N	4 42 E	23403 01
HARINGSLEDEE SEE HARINGSLEDE	DTCH	51 11 N	3 58 E	23402 00	HASSELBOS	FRST	50 49 N	5 27 E	23404 01
HARINSART	PPL	49 43 N	5 32 E	23409 01	HASSELBROECK SEE HASSELBROEK	PPL	50 44 N	5 13 E	23404 00
HARIVAUX	PPL	49 56 N	5 29 E	23409 01	HASSELBROEK	PPL	50 44 N	5 13 E	23404 03
HARLEBEKE SEE HARELBEKE	ADMD	50 52 N	3 18 E	23401 00	HASSELHOEK	PPL	50 48 N	3 39 E	23402 03
HARLEBEKE SEE HARELBEKE	PPL	50 51 N	3 18 E	23401 00	HASSELPAT SEE HASSELPATH	FRST	50 29 N	6 20 E	23407 00
HARLING	PPL	50 58 N	3 42 E	23402 03	HASSELPATH	FRST	50 29 N	6 20 E	23407 01
HARLUE	PPL	50 37 N	4 55 E	23408 01	HASSELGRACHT	DTCH	51 08 N	3 52 E	23402 01
HARMANSART	PPL	49 49 N	4 56 E	23409 01	HASSELSHOEVEN	PPL	51 18 N	5 02 E	23403 03
HARMHOEK SEE KARNHOEK	PPL	51 04 N	3 30 E	23402 00	HASSELSTRAAT	PPL	51 13 N	3 42 E	23402 01
HARMIGNIES	ADMD	50 24 N	4 00 E	23405 02	HASSELT	ADMD	50 56 N	5 20 E	23404 02
HARMIGNIES	PPL	50 24 N	4 00 E	23405 01	HASSELT	PPL	50 56 N	5 20 E	23404 01
HARNONCOURT	ADMD	49 32 N	5 30 E	23409 02	HASSELT	PPL	50 57 N	4 19 E	23406 03
HARNONCOURT	PPL	49 32 N	5 30 E	23409 01	HASSELT SEE *T HASSELT	PPL	51 09 N	5 39 E	23404 00
HARRE	ADMD	50 21 N	5 39 E	23409 02	HASSELT	PPL	51 12 N	5 25 E	23404 01
HARRE	PPL	50 21 N	5 39 E	23409 01	HASSELT, ARRONDISSEMENT	ADMD	50 56 N	5 20 E	23404 02
HARRE, BOIS DE	FRST	50 21 N	5 39 E	23409 01	HASSELTBEEK SEE OPHASSELTBEEK	STM	50 48 N	3 55 E	23402 00

APPROVED FOR RELEASE: 2007/02/09: CIA-RDP01-00707R000100130007-7

HASSELTBOS	FRST	50 49 N	3 22 E	23402 03	HAUT, BOIS	FRST	49 33 N	5 45 E	23409 01
HASSELT BRANCH SEE					HAUT, BOIS LA	FRST	50 26 N	3 58 E	23405 01
DESSEL-KWAADMECHELEN, KANAAL	CNLM	51 14 N	5 09 E	23400 06	HAUT AULNOY	PPL	50 39 N	3 51 E	23405 03
HASSELT KANAAL, CANAL DE SEE					HAUT-BAEVEGEN SEE HOOG-BAVEGEN	PPL	50 57 N	3 51 E	23402 00
TURNHOUT, ZIJKANAAL NAAR	CNLM	51 20 N	4 56 E	23403 00	HAUT BEAUMAL	PPL	50 33 N	6 01 E	23407 01
HASSELTVELD	PPL	50 58 N	5 24 E	23404 03					
HASSONVILLE	PPL	50 13 N	5 18 E	23409 01					
					HAUT BOIS	PPL	50 26 N	5 04 E	23408 03
HASTBEEK SEE LOEVERBEEK	STM	51 14 N	4 06 E	23402 00	HAUT BOIS	FRST	50 29 N	4 50 E	23408 01
HASTELAAR	PPL	51 05 N	3 53 E	23402 03	HAUT BOSQUET	FRM	50 39 N	4 05 E	23405 03
HASTIERE SEE HASTIERE-PAR-DELA	PPL	50 13 N	4 50 E	23408 00	HAUT BRAUCQ	PPL	50 40 N	3 40 E	23405 03
HASTIERE-LAVAUX	ADMD	50 13 N	4 49 E	23408 02	HAUT BUISSON	FRM	50 39 N	3 57 E	23405 03
HASTIERE-LAVAUX	PPL	50 13 N	4 50 E	23408 01					
					HAUT CHEMIN	PPL	50 43 N	3 28 E	23405 01
HASTIERE-PAR-DELA	ADMD	50 13 N	4 49 E	23408 02	HAUT CORON	PPL	50 29 N	3 50 E	23405 01
HASTIERE-PAR-DELA	PPL	50 13 N	4 50 E	23408 01	HAUT COROT	PPL	50 05 N	5 18 E	23409 01
HASTROIT	PPL	50 16 N	5 12 E	23408 01	HAUT DES MINIERES	FRST	49 39 N	5 31 E	23409 01
HATAIN SEE HATTAIN	PPL	50 36 N	4 29 E	23406 00	HAUT-DOUI SEE HAUT DOUX	PPL	50 40 N	5 32 E	23407 00
HATERBEEK	PPL	50 58 N	4 51 E	23406 01					
					HAUT DOUX	PPL	50 38 N	3 35 E	23405 01
HATINNE, BOIS D'	FRST	50 10 N	4 59 E	23408 01	HAUT DOUX	PPL	50 40 N	5 32 E	23407 03
HATOUFA SEE HATOUFAT	PPL	50 20 N	5 41 E	23409 00	HAUTE	PPL	50 47 N	3 39 E	23402 03
HATOUFAT	PPL	50 20 N	5 41 E	23409 01	HAUTE SEE HOUTE	PPL	50 54 N	3 47 E	23402 00
HATRIVAL	ADMD	50 00 N	5 20 E	23409 02	HAUTE ARCHE	PPL	50 26 N	5 05 E	23408 01
HATRIVAL	PPL	50 00 N	5 21 E	23409 01					
					HAUTE BISE	PPL	50 29 N	5 07 E	23408 01
HATTAIN	PPL	50 36 N	4 29 E	23406 03	HAUTE BISE	PPL	50 32 N	4 41 E	23408 01
HAUBROEK BENDEN	PPL	51 11 N	5 44 E	23404 01	HAUTE BODEUX	PPL	50 22 N	5 47 E	23407 01
HAUDI N	PPL	50 36 N	3 18 E	23405 01	HAUTE BRUYERE	PPL	50 38 N	4 12 E	23406 01
HAULCHIN	ADMD	50 23 N	4 04 E	23405 02	HAUTE CABBECCQ, FERME DE LA	FRM	50 40 N	4 06 E	23406 01
HAULCHIN	PPL	50 23 N	4 04 E	23405 01					
					HAUTE CENSE	FRM	50 34 N	4 28 E	23406 03
HAULE	PPL	49 51 N	5 03 E	23409 01	HAUTE CLABBECCQ, FERME DE LA SEE				
HAUMONT FESCHERE, BOIS DE SEE					HAUTE CABBECCQ, FERME DE LA	FRM	50 40 N	4 06 E	23406 00
HAUMONT-FESCHERE, BOIS	FRST	49 46 N	5 11 E	23409 00	HAUTE CLABBECCQ, FERME DE LA SEE				
HAUREUX	PPL	50 44 N	3 13 E	23401 01	HAUTE CABBECCQ, FERME DE LA	FRM	50 40 N	4 06 E	23406 00
HAUS SEE DIEPERT	PPL	50 11 N	6 10 E	23407 00	HAUTE CROIX SEE HEIKRUIS	ADMD	50 44 N	4 07 E	23406 00
HAUSET	ADMD	50 43 N	6 04 E	23407 02	HAUTE CROIX SEE HEIKRUIS	PPL	50 44 N	4 07 E	23406 00
HAUSET	PPL	50 43 N	6 04 E	23407 01	HAUTE FLONE	PPL	50 33 N	5 20 E	23407 03
HAUSSART	PPL	50 24 N	6 05 E	23407 01	HAUTE FOLIE	PPL	50 33 N	4 05 E	23405 01
HAUSTA	PPL	50 24 N	5 59 E	23407 03	HAUTE FOLIE	FRM	50 31 N	5 42 E	23407 01
HAUSTER	PPL	50 36 N	5 37 E	23407 03	HAUTE FONTAINE	PPL	50 26 N	4 48 E	23408 03
HAUT	PPL	50 44 N	3 28 E	23405 01	HAUTE FRANCHISE	PPL	50 39 N	4 06 E	23406 01
					HAUTE GAGE	PPL	50 32 N	4 01 E	23405 01

APPROVED FOR RELEASE: 2007/02/09: CIA-RDP01-00707R000100130007-7

HAUTE GRANGE	PPL	49 59 N	4 22 E	23405 03	HAUTE VALISE	PPL	50 39 N	5 29 E	23407 01
HAUTE HEUVAL	PPL	50 36 N	4 34 E	23406 03	HAUT-FAYS	ADND	50 01 N	5 02 E	23409 02
HAUTE-HEVEAU, BOIS DE	FRST	49 47 N	5 25 E	23409 01	HAUT-FAYS	PPL	50 00 N	5 01 E	23409 01
HAUTE HOUSSIÈRE	PPL	50 36 N	4 09 E	23405 01	HAUT HAMEAU	PPL	50 38 N	3 29 E	23405 01
HAUTE HARLAGNE, BOIS DE LA	FRST	50 24 N	4 47 E	23408 01	HAUT HAMEAU	PPL	50 41 N	3 26 E	23405 01
HAUTE MASURE	PPL	50 43 N	3 39 E	23405 03	HAUTHEM-SAINTE-CATHERINE SEE				
HAUTE MASVILLE	PPL	50 36 N	4 16 E	23406 03	SINT-KATELIJNE HOUTEM	PPL	50 47 N	4 52 E	23406 00
HAUTEM-SAINTE CATHERINE SEE					HAUTHEM-SAINT-LIÉVIN SEE				
SINT-KATELIJNE HOUTEM	PPL	50 47 N	4 52 E	23406 00	SINT-LIEVENS-HOUTEM	ADND	50 55 N	3 51 E	23402 00
HAUTEM-SAINTE-MARGUERITE SEE					HAUT-ITTRE	ADND	50 39 N	4 18 E	23406 02
SINT-MARGRIETE-HOUTEM	PPL	50 50 N	4 58 E	23406 00	HAUT-ITTRE	PPL	50 39 N	4 18 E	23406 01
HAUTEM-SAINT-LIÉVIN SEE					HAUT JUDAS	PPL	50 44 N	3 12 E	23401 01
SINT-LIEVENS-HOUTEM	ADND	50 55 N	3 51 E	23402 00					
HAUTEM-SAINT-LIÉVIN SEE					HAUT LAVEU	PPL	50 37 N	5 29 E	23407 03
SINT-LIEVENS-HOUTEM	PPL	50 55 N	3 51 E	23402 00	HAUT-LE-WASTIA	ADND	50 18 N	4 50 E	23408 02
HAUTE NIMELETTE	PPL	49 58 N	4 23 E	23405 03	HAUT-LE-WASTIA	PPL	50 18 N	4 51 E	23408 01
HAUTE-NITÉMONT	FRST	50 27 N	5 54 E	23407 01	HAUT MARAIS	PPL	50 39 N	3 45 E	23405 03
HAUTE NITIMONT SEE HAUTE-NITÉMONT	FRST	50 27 N	5 54 E	23407 00	HAUT MARAIS	PPL	50 39 N	3 49 E	23405 03
HAUTE NOUCELLE	PPL	50 41 N	4 19 E	23406 03					
HAUTE NOUCELLES SEE HAUTE NOUCELLE	PPL	50 41 N	4 19 E	23406 00	HAUT MARAIS, FERME DU	FRM	50 28 N	5 47 E	23407 01
HAUTE PLANCHE	STM	50 46 N	3 01 E	23401 01	HAUT MONT	PPL	49 57 N	5 06 E	23409 01
HAUTE PORTE	FRM	50 38 N	3 56 E	23405 03	HAUTMONT, BOIS DE	FRST	50 12 N	5 09 E	23408 01
HAUTE PRÉ	PPL	50 36 N	5 32 E	23407 03	HAUTMONT-FESCHÈRE, BOIS	FRST	49 46 N	5 11 E	23409 01
HAUTE RANSY SEE RANSY	PPL	50 37 N	5 38 E	23407 00	HAUT PLATEAU ARDENNAIS SEE				
					ARDENNES	RGH	50 10 N	5 30 E	23400 00
HAUTE ROCHE	FRST	50 07 N	4 36 E	23408 01	HAUTRAGE	ADND	50 29 N	3 45 E	23405 02
HAUTÉ RUE	PPL	50 35 N	3 55 E	23405 03	HAUTRAGE	PPL	50 29 N	3 45 E	23405 01
HAUTE RUE	PPL	50 43 N	3 47 E	23405 03	HAUT RANSBEEK	PPL	50 42 N	4 26 E	23406 01
HAUTERUE	PPL	50 39 N	3 17 E	23405 01	HAUTREGARD	PPL	50 29 N	5 46 E	23407 01
HAUTE SABLONNIÈRE SF SABLONNIÈRE	PPL	50 31 N	4 44 E	23408 00	HAUT REJET	PPL	50 37 N	3 29 E	23405 01
HAUTE SAIVE	PPL	50 40 N	5 41 E	23407 01					
HAUTE SARTE	PPL	50 30 N	5 16 E	23407 01	HAUT REJET	PPL	50 41 N	3 29 E	23405 01
HAUT ESCAUT SEE OPPER SCHELDE	STM	51 02 N	3 43 E	23402 00	HAUT SART	PPL	50 05 N	5 45 E	23409 01
HAUTES FAGNES (BELGIUM)					HAUTS AULNOIS, BOIS DES	FRST	50 30 N	4 01 E	23405 01
HONES VENN (GERMANY)	MOOR	50 30 N	6 05 E	23400 03	HAUTS-BRAEUCQ SEE HAUT BRAUCQ	PPL	50 40 N	3 40 E	23405 00
HAUTES FAGNES, PLATEAU DES SEE					HAUTS MARAIS	PPL	49 58 N	4 24 E	23405 03
HAUTES FAGNES	MOOR	50 30 N	6 05 E	23400 00					
HAUTES FANGES DESSUS L'HONEUX	FRST	50 21 N	5 59 E	23407 01	HAUTS MARAIS	STM	49 57 N	4 23 E	23405 01
HAUTE TRIBOMONT	PPL	50 35 N	5 48 E	23407 01	HAUTS SARTS	PPL	50 34 N	5 48 E	23407 01
					HAUTS TIENNES	PPL	50 41 N	4 22 E	23406 01
					HAUT TRIEUX	PPL	50 36 N	3 32 E	23405 01
					HAUT VENT	PPL	50 29 N	4 40 E	23408 01
					HAUWAERT SEE HOUWAART	PPL	50 50 N	3 39 E	23402 00

HAUWAERT SEE HOUWAART	PPL	50 56 N	4 51 E	23406 00	HAWIS, BOIS DES SEE LES HAWIS	FRST	49 55 N	5 05 E	23409 00
HAUWAERTSCHE BERG SEE					HAKBERG SEE HAKSBERG	PPL	50 58 N	4 55 E	23406 00
HOUWAARTSEBERG	PPL	50 57 N	4 52 E	23406 00	HAYE, FERME DE L'	FRM	50 34 N	4 24 E	23406 01
HAUWALD	PPL	49 39 N	5 52 E	23409 01	HAYE DU ROEULX, BOIS DE LA	FRST	50 30 N	4 08 E	23405 01
HAUWERZEELE SEE HOUWERZEELE	PPL	50 55 N	3 51 E	23402 00	HAYEN	PPL	50 33 N	5 36 E	23407 01
HAUWILJK	PPL	50 53 N	4 08 E	23406 03					
					HAYENHOEK SEE HAAIENHOEK	PPL	51 15 N	5 26 E	23404 00
HAUWSTRAAT	PPL	50 48 N	3 43 E	23402 03	HAYETTES SEE LES HAIETTES	PPL	50 38 N	4 40 E	23406 00
HAUZEUR	PPL	50 38 N	5 51 E	23407 01	HAYETTES SEE LES HAYETTES	PPL	50 40 N	4 22 E	23406 00
HAUZEUR	CHAT	50 34 N	5 45 E	23407 01	HAYETTES	PPL	50 41 N	3 49 E	23405 01
HAVAT	ADND	50 21 N	3 59 E	23405 02	HAYETTES, BOIS DES	FRST	50 02 N	4 11 E	23405 01
HAVAT	PPL	50 21 N	3 59 E	23405 01					
					HAYON, BOIS D'	FRST	50 30 N	4 00 E	23405 01
HAVE, BOIS DE LA	FRST	50 33 N	3 42 E	23405 01	HAZEBERGEN	PPL	51 01 N	4 44 E	23403 01
HAVEGNEE	STM	50 34 N	5 43 E	23407 01	HAZEGRAS	PPL	51 20 N	3 21 E	23401 03
HAVELANGE	ADND	50 23 N	5 14 E	23408 02	HAZEGRASPOLDER	PLDR	51 21 N	3 21 E	23401 01
HAVELANGE	PPL	50 23 N	5 14 E	23408 01	HAZEILLE	PPL	50 17 N	5 34 E	23409 01
HAVELANGE	PPL	50 26 N	5 42 E	23407 01					
					HAZEILLE, BOIS DE	FRST	50 03 N	5 27 E	23409 01
HAVELIGEULE, FERME D'	FRM	50 23 N	5 17 E	23408 01	HAZELARENHOEK	PPL	51 13 N	3 42 E	23402 01
HAVEN	PPL	51 16 N	3 43 E	23402 01	HAZELBEEK	PPL	50 54 N	3 57 E	23402 01
HAVENHE	PPL	50 10 N	5 09 E	23408 03	HAZELBEEKSTRAAT SEE				
HAVERBEEK	STM	50 53 N	4 16 E	23406 03	HAASELBEEKSTRAAT	PPL	51 05 N	3 10 E	23401 00
HAVERHAATBEEK	STM	51 03 N	3 55 E	23402 01	HAZENBERG	PPL	50 58 N	4 54 E	23406 03
HAVERSIN	PPL	50 15 N	5 12 E	23408 01	HAZENBERGEN SEE HAZEGERGEN	PPL	51 01 N	4 44 E	23403 00
HAVER VEN	MRSH	51 22 N	4 56 E	23403 01	HAZENDONCK SEE HAZENDONK	PPL	51 06 N	4 38 E	23403 00
HAVERZEE	PPL	51 08 N	4 02 E	23402 03	HAZENDONCKLOCHT SEE HAZENDONK	PPL	51 06 N	4 38 E	23403 00
HAVINCK DAM SEE HAVINK DAM	STM	51 15 N	4 09 E	23402 00	HAZENDONK	PPL	51 06 N	4 38 E	23403 01
HAVINK DAM	STM	51 15 N	4 09 E	23402 01	HAZENDRIES	PPL	50 44 N	3 59 E	23406 03
HAVINNES	ADND	50 37 N	3 27 E	23405 02	HAZENHOUT	PPL	51 07 N	4 57 E	23403 01
HAVINNES	PPL	50 37 N	3 27 E	23405 01	HAZENEST	PPL	51 08 N	4 16 E	23402 03
HAVINNOIS, BOIS	FRST	50 38 N	3 28 E	23405 01	HAZENSCHRANS	FRM	51 09 N	4 25 E	23403 03
HAVISSART	PPL	50 15 N	5 36 E	23409 01	HAZENWINDEKEN SEE HAZEWINDEKEN	PPL	50 59 N	3 02 E	23401 00
HAVRE	ADND	50 28 N	4 02 E	23405 02	HAZEVIIND SEE HAZEWINDEKEN	PPL	50 59 N	3 02 E	23401 00
HAVRE	PPL	50 28 N	4 02 E	23405 01	HAZEVIIND	PPL	50 59 N	2 47 E	23401 01
HAVRE, BOIS D'	FRST	50 27 N	4 01 E	23405 01	HAZEVIIND SEE HAZEWINDEKEN	PPL	50 59 N	3 02 E	23401 00
HAVRE, KASTEEL DE SEE					HAZEVIIND	PPL	51 09 N	4 08 E	23402 03
HAVRE, KASTEEL VAN	CHAT	51 10 N	4 28 E	23403 00	HAZEVIINDEKEN	PPL	50 59 N	3 02 E	23401 01
HAVRE, KASTEEL VAN	CHAT	51 10 N	4 28 E	23403 01	HAZY	PPL	50 08 N	5 46 E	23409 01
HAVRENNE	PPL	50 12 N	5 14 E	23408 01					
HAVRON	PPL	50 39 N	3 21 E	23405 01	HAZY, BOIS DE	FRST	49 59 N	5 42 E	23409 03

HEBBE	PPL	51 04 N	4 09 E	23402 03	HEERS	PPL	50 45 N	5 17 E	23404 01
HEBRET	PPL	50 35 N	5 09 E	23407 03	HEERSTRAAT	PPL	51 14 N	5 27 E	23404 01
HEBRONVAL	PPL	50 15 N	5 49 E	23409 01	HEES	ADMD	50 51 N	5 36 E	23404 02
HECHT	PPL	51 23 N	4 38 E	23403 01	HEES	PPL	50 51 N	5 36 E	23404 01
HECHTEL	ADMD	51 08 N	5 21 E	23404 02	HEES SEE HEZE	PPL	51 00 N	5 07 E	23404 00
HECHTEL	PPL	51 08 N	5 21 E	23404 01	HEES SEE DE HEES	PPL	51 11 N	5 33 E	23404 00
HECHTELSCHHE HEIDE SEE					HEES, BOIS DE SEE DE HEES BOSSEM	FRST	51 23 N	4 44 E	23403 00
HECHTELSE HEIDE	HTH	51 07 N	5 20 E	23404 00	HEESACKER SEE HEESAKKER	PPL	51 12 N	5 26 E	23404 00
HECHTELSE HEIDE	HTH	51 07 N	5 20 E	23404 01	HEESACKERS HEIDE SEE				
HECKBOUS	PPL	49 43 N	5 52 E	23409 01	HEESACKERS HEIDE	HTH	51 12 N	5 26 E	23404 00
HECKEN	PPL	50 16 N	6 02 E	23407 01	HEESAKER HEIDE SEE				
HECKEN BERG	HLL	50 13 N	6 02 E	23407 01	HEESAKKERS HEIDE	HTH	51 12 N	5 26 E	23404 00
HE DE LONAY	PPL	50 12 N	5 41 E	23409 03	HEESAKKEP	PPL	51 12 N	5 26 E	23404 01
HE-DE-LONNAY SEE HE DE LONAY	PPL	50 12 N	5 41 E	23409 00	HEESAKKERS HEIDE	HTH	51 12 N	5 26 E	23404 01
HEDENGE	PPL	50 40 N	4 54 E	23406 01	HEESCH SEE HEZE	PPL	51 00 N	5 07 E	23404 00
HEDOMONT	PPL	50 24 N	6 02 E	23407 01	HEESDIJK SEE DEN HEESDIJK	PPL	51 26 N	5 02 E	23403 00
HEDRÉE	PPL	50 11 N	5 21 E	23409 01	HEESDONCK SEE HEESDONCK	PPL	51 08 N	4 03 E	23402 00
HEDRÉE	STM	50 11 N	5 19 E	23409 01	HEESDONCK	PPL	51 08 N	4 03 E	23402 01
HEECK SEE HEEK	PPL	51 07 N	4 16 E	23403 00	HEESHE HEIDE SEE HESESHEIDE	HTH	51 22 N	4 43 E	23403 00
HEED	PPL	50 56 N	3 38 E	23402 01	HEESSTRAAT SEE EESSTRAAT	PPL	50 51 N	3 43 E	23402 00
HEE DES MAINIES	FRST	50 19 N	5 36 E	23409 01	HEESTEN	PPL	51 05 N	4 40 E	23403 01
HEEK	PPL	51 07 N	4 16 E	23403 03	HEESTERT	ADMD	50 47 N	3 24 E	23401 02
HEELEN-BOSCH SEE HELEN-BOS	PPL	50 49 N	5 05 E	23406 00	HEESTERT	PPL	50 47 N	3 24 E	23401 01
HEER	ADMD	50 10 N	4 51 E	23408 02	HEESVELD	PPL	50 54 N	5 29 E	23404 03
HEER	PPL	50 10 N	4 50 E	23408 01	HEESWATER	STM	50 51 N	5 38 E	23404 01
HEER	STM	50 10 N	4 50 E	23408 01	HEET	PPL	50 56 N	3 55 E	23402 03
HEERE BOSCH SEE HEREBOS	FRST	50 58 N	4 54 E	23406 00	HEETJEN SEE 'T HEETJE	PPL	50 53 N	3 16 E	23401 00
HEEREN BOSCH SEE HERENBOS	FRST	50 57 N	4 09 E	23402 00	HEEZE SEE HEZE	PPL	51 09 N	4 56 E	23403 00
HEEREN BOSSCHEN SEE HEREN BOSSEN	FRST	51 07 N	5 35 E	23404 00	HEEZEMEIR HEIDE SEE HEZEEMEIRHEIDE	PPL	51 07 N	5 01 E	23403 00
HEEREN-ELDEREN SEE 'S-HERENELDEREN	ADMD	50 48 N	5 30 E	23404 00	HEFFELBEEK	STM	50 53 N	5 09 E	23406 01
HEERKENSHOEF SEE HEERKENSHOEVE	FRM	51 02 N	4 37 E	23403 00	HEFFEN	ADMD	51 03 N	4 24 E	23403 02
HEERKENSHOEVE	FRM	51 02 N	4 37 E	23403 03	HEFFEN	PPL	51 03 N	4 25 E	23403 01
HEERLE	PPL	51 13 N	4 52 E	23403 01	HEFFING SEE HEFFINK, CHÂTEAU	CHAT	51 09 N	3 43 E	23402 00
HEERLE	PPL	51 27 N	4 49 E	23403 01	HEFFINK, CHÂTEAU	CHAT	51 09 N	3 43 E	23402 01
HEERLESE LOOP	STM	51 29 N	4 46 E	23403 01	HEGGE SEE HEGGE	PPL	50 50 N	3 56 E	23402 00
HEERNISSE	PPL	51 01 N	2 52 E	23401 01	HEGGE	PPL	50 50 N	3 56 E	23402 03
HEERS	ADMD	50 45 N	5 18 E	23404 02	HEGGE	PPL	51 26 N	5 02 E	23403 01
					HEGGEN	PPL	50 39 N	5 58 E	23407 01

APPROVED FOR RELEASE: 2007/02/09: CIA-RDP01-00707R000100130007-7

HEGHE SEE HEGGE	PPL	50 50 N	3 56 E	23402	00	HEIDE+ BOIS DE	FRST	50 24 N	5 36 E	23409	01
HEI SEE HEIE	PPL	50 54 N	3 53 E	23402	00	HEIDEBEEK	STM	50 51 N	4 03 E	23406	03
HEIBAARD SEE HEIBAART	PPL	51 23 N	4 42 E	23403	00	HEIDEBEEK (BELGIUM)					
HEIBAART	PPL	51 23 N	4 42 E	23403	01	HEY BECQUE (FRANCE)	STM	50 54 N	2 36 E	23400	01
HEIBAERT SEE HEIJAART	PPL	51 23 N	4 42 E	23403	00	HEIDEBEEK	STM	50 56 N	2 43 E	23401	01
						HEIDEBOS	FRST	51 11 N	3 55 E	23402	01
HEIBERG	PPL	51 04 N	4 48 E	23403	03						
HEIBERGEN	PPL	51 01 N	4 56 E	23406	01	HEIDEBROECK SEE HEIDENBROEK	PPL	50 44 N	4 19 E	23406	00
HEIBLOEM	PPL	51 11 N	4 53 E	23403	01	HEIDEKANT	PPL	50 56 N	4 51 E	23406	03
HEIBLOK	PPL	50 55 N	4 56 E	23406	01	HEIDEKANT	PPL	51 01 N	4 40 E	23406	01
HEIBLOK	PPL	51 14 N	4 42 E	23403	01	HEIDEKEN	PPL	50 52 N	4 50 E	23406	03
						HEIDELA	PPL	50 25 N	5 30 E	23409	01
HEIBOS	FRST	50 56 N	5 33 E	23404	01						
HEIBRAAK SEE HEIBRAEK	PPL	51 25 N	5 02 E	23403	00	HEIDELBERG	PPL	51 09 N	3 10 E	23401	03
HEIBRAEK	PPL	51 25 N	5 02 E	23403	01	HEIDELO	PPL	51 04 N	4 42 E	23403	01
HEIDAM	PPL	51 13 N	4 21 E	23403	01	HEIDE-LOO SEE HEIDELO	PPL	51 04 N	4 44 E	23403	00
HEID DE POUHON, BOIS DU	FRST	50 30 N	5 53 E	23407	01	HEIDENBROEK	PPL	50 44 N	4 19 E	23406	03
						HEIDERBOS	FRST	51 01 N	5 34 E	23404	01
HEID DE SPA	PPL	50 30 N	5 52 E	23407	03						
HEIDE SEE LA HEYDT	PPL	50 44 N	5 48 E	23407	00	HEIDER BUSCH	FRST	49 40 N	5 44 E	23409	01
HEIDE	PPL	50 46 N	4 06 E	23406	01	HEIDERHEIDE	FRST	51 16 N	5 19 E	23404	01
HEIDE	PPL	50 48 N	3 41 E	23402	03	HEIDERVELD	PPL	51 01 N	5 34 E	23404	01
HEIDE	PPL	50 49 N	4 39 E	23406	03	HEIDSIE SEE DE HEIDSIE	PPL	51 19 N	4 40 E	23403	00
						HEIE	PPL	50 54 N	3 53 E	23402	03
HEIDE	PPL	50 51 N	5 01 E	23406	01						
HEIDE	PPL	50 54 N	5 05 E	23406	01	HEIEIND SEE HEIEINDE	PPL	51 14 N	4 49 E	23403	00
HEIDE	PPL	50 55 N	3 49 E	23402	03	HEIEINDE	PPL	51 03 N	4 58 E	23403	01
HEIDE	PPL	50 57 N	4 34 E	23406	03	HEIEINDE	PPL	51 08 N	4 54 E	23403	01
HEIDE	PPL	50 57 N	5 13 E	23404	03	HEIEINDE	PPL	51 14 N	4 49 E	23403	01
						HEIEINDE	PPL	51 18 N	4 53 E	23403	01
HEIDE	PPL	50 59 N	3 59 E	23402	01						
HEIDE	PPL	51 01 N	4 01 E	23402	01	HEIEINDE	PPL	51 30 N	4 46 E	23403	01
HEIDE	PPL	51 01 N	4 15 E	23406	03	HEIE MOLEN SEE HEYEMOLEN	FRM	51 15 N	3 00 E	23401	00
HEIDE	PPL	51 01 N	4 56 E	23406	03	HEIENDE SEE HEIEINDE	PPL	51 03 N	4 58 E	23403	00
HEIDE	PPL	51 02 N	4 18 E	23406	03	HEIENDE	PPL	51 05 N	3 57 E	23402	01
						HEIENDE SEE HEIEINDE	PPL	51 18 N	4 53 E	23403	00
HEIDE	PPL	51 06 N	4 19 E	23403	03						
HEIDE	PPL	51 11 N	3 40 E	23402	03	HEIGNE	PPL	50 27 N	4 24 E	23405	03
HEIDE	PPL	51 11 N	4 22 E	23403	03	HEIHOEK	PPL	50 59 N	3 08 E	23401	01
HEIDE	PPL	51 13 N	4 20 E	23403	03	HEIHOEK	PPL	51 00 N	3 10 E	23401	01
HEIDE	PPL	51 15 N	5 19 E	23404	01	HEIHOEK	PPL	51 00 N	4 32 E	23406	03
						HEIHOEK	PPL	51 07 N	5 26 E	23404	01
HEIDE	FRST	51 18 N	5 12 E	23403	01						
						HEIHOEK	PPL	51 10 N	4 16 E	23402	03

HEIHOEK	PPL	51 11 N	3 38 E	23402 01	HEIKEN	PPL	51 24 N	4 39 E	23403 01
HEIHOF	FRM	51 00 N	4 25 E	23403 03	HEIKENS	PPL	51 04 N	4 41 E	23403 01
HEIHOF	FRM	51 14 N	4 43 E	23403 03	HEIKRUIS	ADND	50 44 N	4 07 E	23406 02
HEIMUISEN SEE HEIMUIZEN	PPL	51 17 N	4 45 E	23403 00	HEIKRUIS	PPL	50 44 N	4 07 E	23406 01
HEIMUIZEN	PPL	51 17 N	4 45 E	23403 01	HEILAAAR	PPL	51 20 N	4 51 E	23403 01
HEIJE SEE HEIE	PPL	50 54 N	3 53 E	23402 00	HEILAAER SEE HHEILAAAR	PPL	51 20 N	4 51 E	23403 00
HEIJSSIEHOEK SEE HEISSIEHOEK	PPL	51 15 N	4 49 E	23403 00	HEILIG GEEST HOEK	PPL	51 13 N	4 19 E	23403 03
HEIKANT	PPL	50 53 N	5 36 E	23404 01	HEILLOOP	STM	51 09 N	5 08 E	23403 01
HEIKANT	PPL	50 58 N	4 44 E	23406 03	HEILRIMONT SEE DESSUS HEILRIMONT	PPL	50 25 N	5 52 E	23407 00
HEIKANT	PPL	51 01 N	5 18 E	23404 01	HEIMOLEN	PPL	51 08 N	4 08 E	23402 01
HEIKANT	PPL	51 04 N	3 59 E	23402 01	HEIMOLEN SEE HEYEMOLEN	FRM	51 15 N	3 00 E	23401 00
HEIKANT	PPL	51 04 N	4 12 E	23403 01	HEINDONK	ADND	51 04 N	4 24 E	23403 02
HEIKANT	PPL	51 05 N	4 40 E	23403 03	HEINDONK	PPL	51 04 N	4 24 E	23403 01
HEIKANT	PPL	51 06 N	5 42 E	23404 00	HEINE	PPL	51 14 N	3 38 E	23402 01
HEIKANT	PPL	51 07 N	5 00 E	23403 03	HEINSCH	ADND	49 40 N	5 46 E	23409 02
HEIKANT	PPL	51 08 N	4 41 E	23403 01	HEINSCH	PPL	49 42 N	5 45 E	23409 01
HEIKANT	PPL	51 08 N	4 47 E	23403 01	HEINSDALE	PPL	50 46 N	3 32 E	23402 03
HEIKANT	PPL	51 10 N	5 37 E	23404 03	HEINSTERT	PPL	49 46 N	5 44 E	23409 01
HEIKANT	PPL	51 13 N	4 01 E	23402 01	HEINSTERT, RUISSEAU DE	STM	49 45 N	5 41 E	23409 01
HEIKANT	PPL	51 13 N	5 29 E	23404 03	HEINSTERTERPAAD SEE IM HEINSTERTERPAAD	PPL	49 45 N	5 44 E	23409 00
HEIKANT	PPL	51 14 N	4 40 E	23403 01	HEIPLAS	PPL	50 59 N	3 59 E	23402 03
HEIKANT	PPL	51 14 N	4 49 E	23403 01	HEIPLASCH SEE HEIPLAS	PPL	50 59 N	3 59 E	23402 00
HEIKANT	PPL	51 16 N	4 30 E	23403 01	HEIRBRUG	PPL	51 06 N	3 58 E	23402 03
HEIKANT	PPL	51 16 N	5 28 E	23404 01	HEIRENHOEK	PPL	51 03 N	3 34 E	23402 01
HEIKANT	PPL	51 19 N	4 44 E	23403 01	HEIRENTHOEK SEE HEIRENHOEK	PPL	51 03 N	3 34 E	23402 00
HEIKANT	PPL	51 22 N	4 29 E	23403 01	HEIRGRACHTHOEVE	FRM	51 02 N	4 31 E	23403 03
HEIKANT	PPL	51 24 N	4 51 E	23403 01	HEIRSTRAAT	PPL	51 03 N	4 24 E	23403 01
HEIKE	PPL	51 01 N	4 25 E	23403 01	HEIRWEG	PPL	50 51 N	3 27 E	23401 03
HEIKEN	PPL	50 54 N	5 33 E	23404 01	HEISBROEK	PPL	50 43 N	3 58 E	23405 03
HEIKEN	PPL	50 58 N	4 38 E	23406 03	HEISBROEK	PPL	51 01 N	3 56 E	23402 03
HEIKEN	PPL	50 58 N	4 53 E	23406 03	HEISBROEK	PPL	51 03 N	4 30 E	23403 01
HEIKEN	PPL	50 59 N	4 33 E	23406 03	HEISEL SEE HEYSEL	PPL	50 53 N	4 20 E	23406 00
HEIKEN	PPL	51 03 N	4 13 E	23403 03	HEISIJDE SEE HEIZIJDE	PPL	51 00 N	4 09 E	23402 00
HEIKEN	PPL	51 07 N	4 02 E	23402 01	HEISSCHEUJIZEN SEE HEISSEHUJIZEN	PPL	51 10 N	5 08 E	23403 00
HEIKEN	PPL	51 07 N	4 24 E	23403 03	HEISSEHUJIZEN	PPL	51 10 N	5 08 E	23403 01
HEIKEN	PPL	51 23 N	4 30 E	23403 01	HEISSELT	PPL	50 44 N	5 14 E	23404 01

APPROVED FOR RELEASE: 2007/02/09: CIA-RDP01-00707R000100130007-7

HEISSIEHOEK	PPL	51 13 N	4 49 E	23403 03	HELCHTEREM	PPL	51 03 N	5 22 E	23404 01
HEIST	ADMD	51 20 N	3 14 E	23401 02	HELCHTEREMBOS	FRST	51 04 N	5 22 E	23404 01
HEIST	PPL	51 21 M	3 15 E	23401 01	HELDERBEEK	STM	51 02 N	5 12 E	23404 01
HEIST, BOL VAN	SHOL	51 24 M	3 13 E	23401 01	HELDERGEN	ADMD	50 53 N	3 56 E	23402 02
HEIST AAN ZEE SEE HEIST	ADMD	51 20 N	3 14 E	23401 00	HELDERGEN	PPL	50 53 N	3 57 E	23402 01
HEIST-AAM-ZEE SEE HEIST	PPL	51 21 M	3 15 E	23401 00	HELEN-BOS	ADMD	50 50 N	5 04 E	23406 02
HEISTE	PPL	51 04 N	3 35 E	23402 01	HELEN-BOS	PPL	50 49 N	5 05 E	23406 01
HEIST-OP-DEN-BERG	ADMD	51 04 N	4 43 E	23403 02	HELINCOURT	FRM	50 38 N	4 23 E	23406 01
HEIST-OP-DEN-BERG	PPL	51 05 N	4 43 E	23403 01	HELKIJN SEE HELGHIN	ADMD	50 44 N	3 22 E	23401 00
HEISTRAAT	PPL	50 57 M	3 50 E	23402 01	HELKIJN SEE HELGHIN	PPL	50 44 N	3 23 E	23401 00
HEIST SUR MER SEE HEIST	ADMD	51 20 M	3 14 E	23401 00	HELLE	PPL	50 52 N	3 56 E	23402 03
HEIST-SUR-MER SEE HEIST	PPL	51 21 N	3 15 E	23401 00	HELLE SEE HEL	PPL	51 10 M	4 31 E	23403 00
HEIVELD	PPL	50 48 M	3 47 E	23402 01	HELLE	STM	50 37 N	6 02 E	23407 01
HEIVELD	PPL	51 14 M	4 15 E	23402 03	HELLEBECQ	ADMD	50 40 N	3 53 E	23405 02
HEIVOORT	PPL	51 08 N	5 10 E	23403 01	HELLEBECQ	PPL	50 40 N	3 53 E	23405 01
HEIWIJK SEE HEIWIJK	PPL	50 57 N	5 37 E	23404 00	HELLEBEEKBERG	PPL	50 55 N	4 22 E	23406 01
HEIWIJK	PPL	50 57 M	5 37 E	23404 01	HELLEBOS	FRST	50 56 N	4 31 E	23406 01
HEIZEL SEE HEYSEL	PPL	50 53 N	4 20 E	23406 00	HELLEBRUG	PPL	51 08 N	4 41 E	23403 01
HEIZIJD	PPL	51 00 M	4 09 E	23402 03	HELLEGAT	PPL	51 06 N	4 20 E	23403 01
HEIZIJD	PPL	51 20 N	4 56 E	23403 01	HELLEGATBEEK	STM	51 06 N	4 42 E	23403 01
HEIZYDE SEE HEIZIJD	PPL	51 00 N	4 09 E	23402 00	HELLEGATBEEK	STM	51 08 N	4 37 E	23403 01
HEKELGEM	ADMD	50 54 M	4 06 E	23405 02	HELLENHOEF SEE HELLENHOEVE	FRM	51 01 N	4 16 E	23406 00
HEKELGEM	PPL	50 54 N	4 06 E	23406 01	HELLENHOEVE	FRM	51 01 N	4 16 E	23406 03
HEKHOEK	PPL	51 12 M	3 18 E	23401 01	HELLENHOF SEE HELLENHOEVE	FRM	51 01 N	4 16 E	23406 00
HEKKE	PPL	51 04 M	3 20 E	23401 01	HELLE FOLDER	PLDR	51 15 N	3 39 E	23402 03
HEKKESTRAAT	PPL	50 51 N	3 53 E	23402 03	HELLESTRAAT	PPL	51 14 N	4 03 E	23402 03
HEKS	ADMD	50 46 M	5 21 E	23404 02	HELLICHT	PPL	50 58 N	4 42 E	23406 01
HEKS	PPL	50 46 N	5 21 E	23404 01	HELLIGT SEE HELLICHT	PPL	50 58 N	4 42 E	23406 00
HEKSEN SEE HEKSKEN	PPL	50 48 N	2 45 E	23401 00	HELLINGEN	PPL	50 43 N	4 00 E	23406 01
HEKSKEN	PPL	50 48 N	2 45 E	23401 03	HELMEST	PPL	50 18 N	6 10 E	23407 01
HEL SEE HELSTRAAT	PPL	50 52 N	4 54 E	23406 00	HELMET	PPL	50 52 N	4 24 E	23406 01
HEL	PPL	51 10 N	4 31 E	23403 03	HELPE SEE HELPE MAJEURE	STM	50 11 N	3 47 E	23400 00
HELBEEK	STM	50 56 M	5 21 E	23404 03	HELPE MAJEURE (BELGIUM)				
HELCHIN (FRENCH); HELKIJN (FLEMISH)	ADMD	50 44 N	3 22 E	23401 02	GRANDE HELPE (FRANCE)	STM	50 11 N	3 47 E	23400 01
HELCHIN (FRENCH); HELKIJN (FLEMISH)	PPL	50 44 N	3 23 E	23401 01	HELSCHOT	PPL	51 04 N	4 57 E	23403 01
					HELSDRIES	PPL	51 01 N	3 46 E	23402 01
HELCHTEREN	ADMD	51 03 N	5 22 E	23404 02	HELENDRIES	PPL	51 03 N	3 39 E	23402 01

APPROVED FOR RELEASE: 2007/02/09: CIA-RDP01-00707R000100130007-7

HELSHOVEN	PPL	50 48 N	5 17 E	23404 03	HEMROULE SEE HEMROULLE	PPL	50 01 N	5 41 E	23409 00
HELSTRAAT	PPL	50 52 N	4 54 E	23406 01	HEMROULLE	PPL	50 01 N	5 41 E	23409 01
HELVERENBERG	PPL	50 49 N	3 47 E	23402 03	HENDEKEN	PPL	51 14 N	3 43 E	23402 01
HEMBISE	PPL	50 35 N	3 56 E	23405 03	HENDRIEKEN	ADMD	50 48 N	5 19 E	23404 02
HEMELDONCK SEE HEMELDONK	PPL	51 17 N	4 51 E	23403 00	HENDRIEKEN	PPL	50 48 N	5 19 E	23404 01
HEMELDONCK	PPL	51 17 N	4 51 E	23403 01	HENDRIK-CAPELLE SEE HENRI-CHAPELLE	PPL	50 40 N	5 56 E	23407 00
HEMELRIJK	PPL	50 45 N	3 47 E	23405 03	HENDRIK-KAPELLE SEE HENRI-CHAPELLE	AUMD	50 40 N	5 56 E	23407 00
HEMELRIJK	PPL	50 46 N	3 30 E	23402 01	HENDRIK-KAPELLE SEE HENRI-CHAPELLE	PPL	50 40 N	5 56 E	23407 00
HEMELRIJK	PPL	50 48 N	4 01 E	23402 01	HENDRIKSTRAAT	PPL	50 53 N	5 16 E	23404 01
HEMELRIJK	PPL	50 54 N	3 43 E	23402 03	HENDRIKVOORT	PPL	51 14 N	4 37 E	23403 01
HEMELRIJK	PPL	51 01 N	3 41 E	23402 01	HENE SEE HAINE	STM	50 27 N	3 41 E	23405 00
HEMELRIJK	PPL	51 04 N	5 18 E	23404 01	HENE SEE HENNE	PPL	50 36 N	5 38 E	23407 00
HEMELRIJK	PPL	51 07 N	3 58 E	23402 01	HENEGOUNEN, PROVINCE DE	ADMD	50 30 N	3 50 E	23405 00
HEMELRIJK	PPL	51 19 N	4 51 E	23403 01	HAINAUT, PROVINCE DE	FRM	51 01 N	5 28 E	23404 00
HEMELRIJKSE HEIDE SEE					HENGELHOF SEE ENGELHOF	ADMD	50 48 N	5 28 E	23400 02
AARD EN HEMELRIJKSEHEIDE	PPL	51 24 N	4 44 E	23403 00	HENIS				
HEMELRYK SEE HEMELRIJK	PPL	50 45 N	3 47 E	23405 00	HENIS	PPL	50 48 N	5 27 E	23400 01
HEMELSCHESHOOT SEE HEMELSESCHOOT	PPL	51 07 N	3 56 E	23402 00	HENKSBROEKHEIDE	PPL	51 22 N	4 41 E	23403 01
HEMELSCHESHOOT	PPL	51 07 N	3 56 E	23402 03	HENNE	PPL	50 36 N	5 38 E	23407 03
HEMELSHOEK	PPL	51 05 N	4 39 E	23403 01	HENNEGOU SEE HAINAUT, PROVINCE DE	ADMD	50 30 N	3 50 E	23405 00
HEMELSTRAAT	PPL	50 56 N	3 47 E	23402 03	HENNUYERES	ADMD	50 38 N	4 10 E	23405 02
HEMELVEERDEGEM	ADMD	50 48 N	3 51 E	23402 02	HENNUYERES	PPL	50 38 N	4 10 E	23405 01
HEMELVEERDEGEM	PPL	50 48 N	3 51 E	23402 01	HENRARD, BOIS	FRST	50 20 N	5 03 E	23408 01
HEMELVERDEGEM SEE HEMELVEERDEGEM	ADMD	50 48 N	3 51 E	23402 00	HENRI-CHAPELLE	ADMD	50 40 N	5 56 E	23407 02
HEMELVERDEGEM SEE HEMELVEERDEGEM	PPL	50 48 N	3 51 E	23402 00	HENRI-CHAPELLE	PPL	50 40 N	5 56 E	23407 01
HEMIKSEM	ADMD	51 08 N	4 20 E	23403 02	HENRI-CHAPPELLE SEE HENRI-CHAPELLE	PPL	50 40 N	5 56 E	23407 00
HEMIKSEM	PPL	51 09 N	4 21 E	23403 01	HENRI CHENE	PPL	50 26 N	5 07 E	23408 01
HEMIKEM SEE HEMIKSEM	ADMD	51 08 N	4 20 E	23403 00	HENRIMONT	FRM	50 38 N	4 13 E	23406 03
HEMIKEM SEE HEMIKSEM	PPL	51 09 N	4 21 E	23403 00	HENRIPONT	ADMD	50 36 N	4 11 E	23405 02
HENIXEU SEE HEMIKSEM	PPL	51 09 N	4 21 E	23403 00	HENRIPONT	PPL	50 36 N	4 11 E	23405 01
HENNELEED	DTCH	51 06 N	2 49 E	23401 01	HENSEM	PPL	51 06 N	5 31 E	23404 03
HENNEN	PPL	51 00 N	5 22 E	23404 01	HENSEN SEE HENSEN	PPL	51 06 N	5 31 E	23404 00
HENNENBEEK	STM	51 00 N	5 22 E	23404 03	HENSIES	ADMD	50 26 N	3 40 E	23405 02
HEMPTINNE	ADMD	50 14 N	4 33 E	23408 02	HENSIES	PPL	50 26 N	3 40 E	23405 01
HEMPTINNE	ADMD	50 36 N	4 59 E	23408 02	HENUMONT	PPL	50 22 N	5 57 E	23407 01
HEMPTINNE	PPL	50 14 N	4 34 E	23408 01	HEPPE	STM	50 05 N	4 12 E	23400 01
HEMPTINNE	PPL	50 36 N	4 59 E	23408 01	HEPPEN	ADMD	51 06 N	5 13 E	23404 02

APPROVED FOR RELEASE: 2007/02/09: CIA-RDP01-00707R000100130007-7

HEPPEN	PPL	51 07 N	5 13 E	23404 01	HERCKER BROEK SEE HERKERBROEK	PPL	50 57 N	5 09 E	23404 00
HEPPENBACH	ADMD	50 22 N	6 13 E	23407 02	HERCKKANT SEE HERKKANT	PPL	50 57 N	5 12 E	23404 00
HEPPENBACH	PPL	50 22 N	6 13 E	23407 01	HERCK-LA-VILLE SEE HERK-DE-STAD	ADMD	50 56 N	5 10 E	23404 00
HEPPENERT	PPL	51 05 N	5 48 E	23404 01	HERCK-LA-VILLE SEE HERK-DE-STAD	PPL	50 56 N	5 10 E	23404 00
HEPPIGNIES	ADMD	50 29 N	4 29 E	23405 02	HERCK-SAINT-LAMBERT SEE SINT-LAMBRECHTS-MERK	ADMD	50 34 N	5 18 E	23404 00
HEPPIGNIES	PPL	50 29 N	4 29 E	23405 01					
HEPSCHIED	PPL	50 23 N	6 14 E	23407 01	HERCK-SAINT-LAMBERT SEE SINT-LAMBRECHTS-MERK	PPL	50 54 N	5 18 E	23404 00
HERBAINMONT	PPL	50 03 N	5 33 E	23409 01	HERDEREN	ADMD	50 48 N	5 34 E	23404 02
HERBAINMONT, BOIS DE	FRST	50 04 N	5 34 E	23409 01	HERDEREN	PPL	50 49 N	5 34 E	23404 01
HERBAIS	PPL	50 43 N	4 55 E	23406 01	HERDERSEM	ADMD	50 58 N	4 04 E	23402 02
					HERDERSEM	PPL	50 58 N	4 04 E	23402 01
HERBAUFAYE SEE HERBÔFAYE	FRST	50 31 N	6 04 E	23407 00					
HERBAY, BOIS	FRST	49 59 N	5 06 E	23409 01	HERDERSHOEK	PPL	51 00 N	3 51 E	23402 01
HERBEFAYS	PPL	50 21 N	5 00 E	23408 01	HEREBOS	FRST	50 58 N	4 54 E	23406 03
HERBESTHAL	PPL	50 40 N	5 59 E	23407 01	HERENBOS SEE IN DEN HERENBOS	PPL	50 54 N	5 21 E	23404 00
HERBET	PPL	50 23 N	5 30 E	23409 03	HERENBOS	FRST	50 57 N	4 09 E	23402 03
					HEREN BOSSEN	FRST	51 07 N	5 35 E	23404 01
HERBEUMONT	ADMD	49 48 N	5 17 E	23409 02					
HERBEUMONT	PPL	49 47 N	5 14 E	23409 01	HERENDAAL	PPL	50 52 N	4 49 E	23406 01
HERBEUMONT, BOIS DE SEE					HERENDAALHOEVE SEE HERENDAALHOF	FRM	50 52 N	4 48 E	23406 00
HERBEUMONT, BOIS DE	FRST	50 30 N	4 57 E	23408 00	HERENDAALHOF	FRM	50 52 N	4 48 E	23406 01
HERBEUMONT, FORÊT D'	FRST	49 46 N	5 18 E	23409 01	HERENDAEL SEE HERENDAAL	PPL	50 52 N	4 49 E	23406 00
HERBIER, BOIS	FRST	50 21 N	4 40 E	23408 01	HERENDAELHOF SEE HERENDAALHOF	FRM	50 52 N	4 48 E	23406 00
HERBIÈRES SEE LES HERBIÈRES	PPL	50 27 N	3 47 E	23405 00					
HERBIESTER	PPL	50 34 N	5 59 E	23407 01	HERENT	ADMD	50 54 N	4 40 E	23406 02
HERBÔFAYE	FRST	50 31 N	6 04 E	23407 01	HERENT	PPL	50 54 N	4 40 E	23406 01
HERBOI SEE HERBOIS	PPL	49 58 N	5 04 E	23408 00	HERENT	PPL	51 12 N	5 27 E	23404 01
HERBOIS	PPL	49 58 N	5 04 E	23408 03	HERENTALS	ADMD	51 10 N	4 50 E	23403 02
					HERENTALS	PPL	51 11 N	4 50 E	23403 01
HERBOIS	PPL	50 20 N	4 36 E	23408 01					
HERBOUFA	FRST	50 17 N	5 32 E	23409 01	HERENTALSEVAART	CNLN	51 12 N	4 27 E	23403 03
HERBRICHT	PPL	50 55 N	5 43 E	23404 01	HERENTEUGEL HOEF SEE				
HERBROEK	PPL	50 53 N	5 22 E	23404 01	HERENTEUGELHOEVE	FRM	51 14 N	4 43 E	23403 00
HERBUCHENNE	PPL	50 15 N	4 55 E	23408 03	HERENTEUGELHOEVE	FRM	51 14 N	4 43 E	23403 01
					HERENTHALS SEE HERENTALS	ADMD	51 10 N	4 50 E	23403 00
HERCHIES	ADMD	50 32 N	3 51 E	23405 02	HERENTHALS SEE HERENTALS	PPL	51 11 N	4 50 E	23403 00
HERCHIES	PPL	50 24 N	4 14 E	23405 01					
HERCHIES	PPL	50 32 N	3 51 E	23405 01	HERENTHALS, CANAL D' SEE				
HERCK SEE HERK	PPL	50 48 N	5 25 E	23404 00	HERENTALSEVAART	CNLN	51 12 N	4 27 E	23403 00
HERCK SEE HERK	STM	50 58 N	5 07 E	23404 00	HERENTHOUT	ADMD	51 08 N	4 44 E	23403 02
HERCKENRODEPLAATS SEE					HERENTHOUT	PPL	51 09 N	4 46 E	23403 01
HERKENRODEPLAATS	PPL	50 57 N	5 24 E	23404 00	HERFELINGEN	ADMD	50 45 N	4 05 E	23406 02

HERFELINGEN	PPL	50 45 N	4 06 E	23406 01	HERLEUVAUX	PPL	50 20 N	4 58 E	23408 01
HERFFELINGEN SEE HERFELINGEN	ADMD	50 45 N	4 05 E	23406 00	HERLINKHOVE SEE KLEIN HERLINKHOVE	PPL	50 52 N	3 59 E	23402 00
HERFFELINGHEN SEE HERFELINGEN	PPL	50 45 N	4 06 E	23406 00	HERLINVAL	PPL	50 07 N	5 38 E	23409 01
HERGENRATH	ADMD	50 43 N	6 03 E	23407 02	HERLOZ SEE HIERLOT	PPL	50 19 N	5 47 E	23409 00
HERGENRATH	PPL	50 43 N	6 03 E	23407 01	HERMALLE SEE				
					HERMALLE-SOUS-ARGENTEAU	PPL	50 43 N	5 41 E	23407 00
HERGERSBERG	PPL	50 21 N	5 22 E	23407 01					
HERHET	PPL	50 12 N	5 00 E	23408 01	HERMALLE, BOIS D*	FRST	50 33 N	5 22 E	23407 01
HERHOUT	PPL	50 44 N	3 57 E	23406 01	HERMALLE-SOUS-ARGENTEAU	ADMD	50 44 N	5 40 E	23407 02
HERIMETZ	PPL	50 37 N	3 52 E	23405 01	HERMALLE-SOUS-ARGENTEAU	PPL	50 43 N	5 41 E	23407 01
HERIMETZ, BOIS D*	FRST	50 37 N	3 52 E	23405 03	HERMALLE-SOUS-HUY	ADMD	50 33 N	5 22 E	23407 02
					HERMALLE-SOUS-HUY	PPL	50 33 N	5 22 E	23407 01
HERIMETZ, RIEU	STM	50 39 N	3 50 E	23405 01					
HERINCK SEE HERINKHOEVE	FRM	50 51 N	4 30 E	23406 00	HERMANONT, CHÂTEAU DE	CHAT	50 17 N	5 56 E	23409 01
HERINKHOEVE	FRM	50 51 N	4 30 E	23406 03	HERMANNE	PPL	50 25 N	5 29 E	23409 03
HERINNES	ADMD	50 42 N	3 21 E	23405 02	HERMANONT, CHÂTEAU DE SEE				
HERINNES SEE HERNE	ADMD	50 43 N	4 02 E	23406 00	HERMANONT, CHÂTEAU DE	CHAT	50 17 N	5 56 E	23409 00
					HERMANSHEUVEL	PPL	50 56 N	5 01 E	23406 01
HERINNES	PPL	50 42 N	3 21 E	23405 01	HERMÉE	ADMD	50 43 N	5 37 E	23407 02
HERINNES SEE HERNE	PPL	50 43 N	4 02 E	23406 00					
HERIS	PPL	51 11 N	5 27 E	23404 01	HERMÉE	PPL	50 43 N	5 37 E	23407 01
HERISSART	PPL	49 53 N	4 53 E	23408 01	HERMELGEM	PPL	50 53 N	3 41 E	23402 01
HERISSON	PPL	49 53 N	4 53 E	23408 01	HERMETON SEE HERMETON-SUR-NEUSE	ADMD	50 12 N	4 48 E	23408 00
					HERMETON	STM	50 12 N	4 49 E	23408 01
HERK	PPL	50 48 N	5 25 E	23404 03	HERMETON-SUR-NEUSE	ADMD	50 12 N	4 48 E	23408 02
HERK	STM	50 58 N	5 07 E	23404 01					
HERK-DE-STAD	ADMD	50 56 N	5 10 E	23404 02	HERMETON-SUR-NEUSE	PPL	50 12 N	4 49 E	23408 01
HERK-DE-STAD	PPL	50 56 N	5 10 E	23404 01	HERMEUX	STM	50 11 N	5 35 E	23409 01
HERKEBEEK	STM	50 48 N	5 18 E	23404 01	HERMITE, FERME DE L* SEE				
					ERMITE, FERME DE L*	FRM	50 43 N	4 21 E	23406 00
HERKENHOEK	PPL	51 03 N	4 05 E	23402 01	HERNE	ADMD	50 43 N	4 02 E	23406 02
HERKENRODE	PPL	50 57 N	5 16 E	23404 01	HERNE	PPL	50 43 N	4 02 E	23406 01
HERKENRODEPLAATS	PPL	50 57 N	5 24 E	23404 01					
HERKENROOT	CHAT	50 57 N	4 38 E	23406 01	HERNEBEEK	STM	50 44 N	4 02 E	23406 01
HERKENROTH, CHÂTEAU D* SEE					HERNHOF SEE HERNOF	PPL	50 48 N	4 01 E	23402 00
HERKENROOT	CHAT	50 57 N	4 38 E	23406 00	HERNIÈRE, BOIS DE	FRST	50 12 N	5 24 E	23409 01
					HERNOF	PPL	50 48 N	4 01 E	23402 03
HERKERBROEK	PPL	50 57 N	5 09 E	23404 03	HERNOY, BOIS DE	FRST	50 08 N	4 19 E	23405 01
HERKKANT	PPL	50 57 N	5 12 E	23404 01					
HERKKANT	FRM	50 56 N	5 12 E	23404 03	HERN-SAINTE-HUBERT SEE				
HERLAAR	PPL	51 07 N	4 45 E	23403 01	SINT-HUIBRECHTS-HERN	ADMD	50 50 N	5 26 E	23404 00
HERLAER SEE HERLAAR	PPL	51 07 N	4 45 E	23403 00	HERN-SAINTE-HUBERT SEE				
HERLAINONT	PPL	50 27 N	4 17 E	23405 01	SINT-HUIBRECHTS-HERN	PPL	50 50 N	5 26 E	23404 00
					HEROCK	PPL	50 11 N	5 03 E	23408 01

APPROVED FOR RELEASE: 2007/02/09: CIA-RDP01-00707R000100130007-7

MÉROM	ADMD	50 33 N	5 05 E	23407 02	HÉRTOGENWALD	FRST	50 35 N	6 04 E	23407 01
MÉROM	PPL	50 33 N	5 05 E	23407 01	HÉRTOGJANSKIEF SEE HÉRTOGJANSHOEVE	FRM	51 08 N	4 36 E	23403 00
MÉROMMERIE, BOIS DE	FRST	50 08 N	5 08 E	23408 01	HÉRTOGJANSHOEVE	FRM	51 08 N	4 36 E	23403 01
MÉROPONT	PPL	50 02 N	5 34 E	23409 01	HERTSBERGE	ADMD	51 06 N	3 16 E	23401 02
MÉROU SEE LE HÉROU	PPL	50 09 N	5 39 E	23409 00	HERTSBERGE	PPL	51 06 N	3 16 E	23401 01
HERQUEGIES	ADMD	50 38 N	3 34 E	23405 02	HERTSBERGEBEEK	STM	51 08 N	3 15 E	23401 01
HERQUEGIES	PPL	50 38 N	3 34 E	23405 01	HERTSBERGHE SEE HERTSBERGE	ADMD	51 06 N	3 16 E	23401 00
HERREBEKE SEE HERREBEKEN	PPL	50 52 N	5 00 E	23406 00	HERTSBERGHE SEE HERTSBERGE	PPL	51 06 N	3 16 E	23401 00
HERREBEKEN	PPL	50 52 N	5 00 E	23406 03	HERTSBERGHEBEEK SEE HERTSBERGEBEEK	STM	51 08 N	3 15 E	23401 00
HERRENBERG	PPL	49 52 N	5 43 E	23409 01	HERTSTRAAT SEE HEIRSTRAAT	PPL	51 03 N	4 24 E	23403 00
HERREN BUSCH	FRST	49 47 N	5 45 E	23409 01	HERTSWEGEN	PPL	50 49 N	4 33 E	23406 01
HERRESBACH	PPL	50 19 N	6 15 E	23407 01	HÉRTZ SEE HEERLE	PPL	51 27 N	4 49 E	23403 00
HERRIVAL	PPL	50 06 N	5 51 E	23409 01	HERVE	ADMD	50 38 N	5 48 E	23407 02
HERSE, FERME DE L'	FRM	50 36 N	3 59 E	23405 03	HERVE	PPL	50 38 N	5 48 E	23407 01
HERSEAU	STM	50 36 N	3 37 E	23405 01	HERVE, HOOGVLAKTE VAN SEE HERVE, PLATEAU DE	PLAT	50 40 N	5 50 E	23407 00
HERSEAU	ADMD	50 44 N	3 13 E	23401 02	HERVE, PAYS DE SEE HERVE, PLATEAU DE	PLAT	50 40 N	5 50 E	23407 00
HERSEAU	PPL	50 43 N	3 13 E	23401 01	HERVE, PLATEAU DE	PLAT	50 40 N	5 50 E	23407 00
HERSELING	PPL	51 24 N	4 41 E	23403 01	HERVERT	PPL	50 19 N	6 09 E	23407 01
HERSELT	ADMD	51 02 N	4 53 E	23403 02	HERVORT SEE HERVERT	PPL	50 19 N	6 09 E	23407 00
HERSELT	PPL	51 02 N	4 53 E	23403 01	HERZELE	ADMD	50 53 N	3 53 E	23402 02
HERSSELT SEE HERSELT	ADMD	51 03 N	4 53 E	23403 00	HERZELE	PPL	50 53 N	3 53 E	23402 01
HERSSELT SEE HERSELT	PPL	51 03 N	4 53 E	23403 00	HERZOGENHÜGEL	PPL	50 33 N	6 08 E	23407 01
HERSSELTSCHEBEEK SEE HERSSELTSBEEK	STM	51 01 N	4 54 E	23400 00	HESBAYA SEE HESBAYE	RGN	50 35 N	5 15 E	23400 00
HERSSELTSBEEK	STM	51 01 N	4 54 E	23400 01	HESBAYE	RGN	50 35 N	5 15 E	23400 00
HERSTAL	ADMD	50 41 N	5 37 E	23407 02	HESBIE	PPL	50 05 N	5 08 E	23409 01
HERSTAL	PPL	50 40 N	5 38 E	23407 01	HESESHEIDE	HTH	51 22 N	4 43 E	23403 01
HERSTAPPE	ADMD	50 44 N	5 25 E	23404 02	HESPINTE	PPL	50 14 N	5 10 E	23409 01
HERSTAPPE	PPL	50 44 N	5 25 E	23404 01	HESSIE	PPL	51 11 N	5 04 E	23403 01
HERTAIN	ADMD	50 37 N	3 17 E	23405 02	HESTRAIT, BOIS DE	FRST	49 59 N	4 59 E	23408 03
HERTAIN	PPL	50 37 N	3 17 E	23405 01	HESTRÉ, BOIS DU SEE HESTRAIT, BOIS DE	FRST	49 59 N	4 59 E	23408 00
HERTBERG	HLL	51 04 N	4 55 E	23403 03	HESTREUX	PPL	50 30 N	5 30 E	23407 03
HERTEN	ADMD	50 50 N	5 20 E	23404 02	HESTROI SEE HESTROY	PPL	49 54 N	5 28 E	23409 00
HERTEN	PPL	50 50 N	5 19 E	23404 01	HESTROUMONT	PPL	50 30 N	5 48 E	23407 03
HERTENRODE-BERG	HLL	51 00 N	5 07 E	23406 01	HESTROY	PPL	49 54 N	5 28 E	23409 01
HERTHOEK	PPL	50 49 N	3 09 E	23401 01	HESTRULLE	PPL	49 56 N	5 31 E	23409 01
HERTJE	PPL	51 09 N	4 10 E	23402 01					

APPROVED FOR RELEASE: 2007/02/09: CIA-RDP01-00707R000100130007-7

HET AANWIJS	PPL	51 06 N	3 19 E	23401 01	HET HOF CLEYEM SEE KLEIEMHOF	FRM	51 16 N	3 10 E	23401 00
HET AANWYS SEE HET AANWIJS	PPL	51 06 N	3 19 E	23401 00	HET HUFFELKEN	PPL	51 02 N	5 02 E	23404 01
HET BERGSKEN	PPL	51 20 N	4 45 E	23403 01	HET KAIENBERG SEE KAIENBERG	HLL	51 01 N	5 16 E	23404 00
HET BLACK SEE HET BLAK	PPL	51 20 N	4 48 E	23403 00	HET KALF	PPL	51 14 N	4 06 E	23402 01
HET BLAK	PPL	51 20 N	4 48 E	23403 01	HET KAMP	PPL	51 17 N	4 37 E	23403 01
HET BLOKHUIS	FRM	50 56 N	5 12 E	23404 01	HET KASTEELTJE SEE KASTEELTJE	FRM	50 57 N	4 39 E	23406 00
HET BOSCHHOF SEE HET BOSHOFF	FRM	51 15 N	4 42 E	23403 00	HET KEEPSKERE	DTCH	51 08 N	3 40 E	23402 03
HET BOSGAT	PPL	50 47 N	3 41 E	23402 01	HET KERMISVELD SEE				
HET BOSHOFF	FRM	51 15 N	4 42 E	23403 01	HET KERMISVELDJE	PPL	50 56 N	5 18 E	23404 00
HET BOVENSTE BROEK	PPL	50 56 N	5 28 E	23404 01	HET KERMISVELDJE	PPL	50 56 N	5 18 E	23404 03
					HET KLAVERBLAD	CHAT	51 09 N	4 22 E	23403 01
HET BRAKELEIKEN	STM	51 09 N	3 43 E	23402 01					
HET BUNDER	PPL	50 56 N	3 32 E	23402 03	HET KLOOSTER	PPL	51 22 N	4 41 E	23403 01
HET EIKE' SEE HET HEIKEN	PPL	51 12 N	4 48 E	23403 00	HET LAAR	PPL	51 03 N	5 35 E	23404 01
HET EILAND	ISL	51 13 N	3 57 E	23402 01	HET LAAR	PPL	51 16 N	4 26 E	23403 01
HET EIND SEE HET END	PPL	51 09 N	5 08 E	23403 00	HET LAER SEE HET LAAR	PPL	51 03 N	5 35 E	23404 00
					HET LEMKEKEN	PPL	51 01 N	4 15 E	23406 03
HET EINDE	PPL	51 06 N	5 14 E	23404 01					
HET END	PPL	51 09 N	5 08 E	23403 01	HET LIEFKEN	STM	51 04 N	3 43 E	23402 01
HET EYKEN SEE HEIKE	PPL	51 01 N	4 25 E	23403 00	HET LO	PPL	51 11 N	4 35 E	23403 01
HET FONTEINTJE SEE FONTEINTJE	PPL	51 05 N	5 20 E	23404 00	HET LOO SEE HET LO	PPL	51 11 N	4 35 E	23403 00
HET FORT	PPL	51 16 N	4 12 E	23402 03	HET LOOI	FRST	51 19 N	4 54 E	23403 01
					HET MOER	MRSH	51 26 N	4 42 E	23403 01
HET GEMEUL	PPL	51 23 N	4 54 E	23403 01					
HET GOORKASTEEL SEE GOORKASTEEL	CHAT	51 09 N	4 39 E	23403 00	HET MOLLSCHVELD SEE MOLSVELD	PPL	51 11 N	5 07 E	23403 00
HET GROOT GAT SEE GROOT GAT	LK	51 18 N	4 16 E	23403 00	HET NIEUWHOF SEE NIEUWHOF	FRM	51 11 N	4 47 E	23403 00
HET GROOT VELD	PPL	50 55 N	5 11 E	23404 01	HET NIEUWLAND SEE NIEUWLAND	PPL	51 16 N	5 11 E	23403 00
HET HAANTJEN	PPL	51 06 N	3 39 E	23402 03	HET OOSTENEIND	PPL	51 20 N	4 52 E	23403 01
					HET PANNENHUIS SEE PANNENHUISHOEVE	FRM	51 06 N	4 45 E	23403 00
HET HEET	PPL	50 56 N	3 46 E	23402 01					
HET HEIDJEN	PPL	51 12 N	5 35 E	23404 01	HET PUNT	PPL	51 08 N	4 57 E	23403 03
HET HEIKE SEF HEIKE	PPL	51 01 N	4 25 E	23403 00	HËTRE, BOIS DE	FRST	49 54 N	5 31 E	23409 01
HET HEIKEN	PPL	51 03 N	4 33 E	23403 03	HET REUKEN SEE TENREUKEN	PPL	50 48 N	4 26 E	23406 00
HET HEIKEN	PPL	51 12 N	4 48 E	23403 01	HET RIETLAND	MRSH	51 14 N	4 09 E	23402 03
					HET ROLLEKEN	PPL	51 16 N	4 49 E	23403 01
HET HELLE BOSCH SEE HELLEBOS	FRST	50 56 N	4 31 E	23406 00					
HET HEMELRIJK SEE HEMELRIJK	PPL	51 04 N	5 18 E	23404 00	HET ROT ZWARTE REED	DTCH	51 14 N	4 18 E	23402 03
HET HOEFVEN SEE HOEKVEN	PPL	51 19 N	5 02 E	23402 00	HET SAS	PPL	50 54 N	2 51 E	23401 01
HET HOEK SEE HEIHOEK	PPL	51 07 N	5 26 E	23404 00	HET SAS	PPL	50 59 N	4 24 E	23406 01
HET HOEKSKEN	PPL	51 02 N	4 47 E	23406 01	HET SCHOUTVOORT	FRM	51 13 N	4 41 E	23403 03
					HET SCHRANS-HOF SEE SCHRANSHOEVE	FRM	51 12 N	4 47 E	23403 00
HET HOEKVEN SEE HOEKVEN	PPL	51 19 N	5 02 E	23403 00					
					HET SCHRANSKEN	FRM	51 09 N	4 31 E	23403 01

APPROVED FOR RELEASE: 2007/02/09: CIA-RDP01-00707R000100130007-7

HET S. KURKEN	FRM	51 03 N	4 35 E	23403 01	HEUFKENSTRAAT	PPL	50 52 N	3 42 E	23402 03
HET SEESBROEK	PPL	50 56 N	5 13 E	23404 01	HEUKELGEN	PPL	50 56 N	3 41 E	23402 01
HET SMEERHOF SEE SMEERHOF	FRM	51 13 N	4 39 E	23403 00	HEUKELOM	PPL	50 48 N	5 37 E	23404 01
HET SPECK SEE HET SPEK	PPL	51 05 N	4 42 E	23403 00	HEULE	ADMD	50 50 N	3 14 E	23401 02
HET SPEK	PPL	51 05 N	4 42 E	23403 01	HEULE SEE HEULEN	PPL	50 20 N	4 15 E	23405 00
HET SPREET	PPL	51 07 N	4 37 E	23403 03	HEULE	PPL	50 50 N	3 14 E	23401 01
HET SPRIETJEN	PPL	50 55 N	3 31 E	23402 01	HEULEBEEK	STM	50 50 N	3 17 E	23401 01
HET STEENBROEK	PPL	51 01 N	4 55 E	23406 01	HEULEBOS	FRST	50 51 N	3 13 E	23401 01
HET TURFVEN	PND	51 03 N	5 33 E	23404 01	HEULEBRUG	PPL	51 20 N	3 14 E	23401 01
HET VAARENBROEK SEE HET VARENBROEK	PPL	51 13 N	4 57 E	23403 00	HEULEKEN	PPL	51 14 N	3 42 E	23402 01
HET VARENBROEK	PPL	51 13 N	4 57 E	23403 03	HEULEN	PPL	50 20 N	4 15 E	23405 01
HET VELD	PPL	50 57 N	3 15 E	23401 01	HEULENDONCK SEE HEULENDONK	PPL	51 11 N	3 30 E	23402 00
HET VELDEKEN	PPL	51 08 N	3 36 E	23402 03	HEULENDONK	PPL	51 11 N	3 30 E	23402 01
HET VEN	PPL	51 07 N	4 32 E	23403 01	HEULEU SEE HEULEN	PPL	50 20 N	4 15 E	23405 00
HET VEN	PPL	51 10 N	4 36 E	23403 01	HEULTJE	PPL	51 05 N	4 50 E	23403 01
HET VENNE	PPL	50 50 N	5 08 E	23406 03	HEURBEEK	PPL	50 53 N	4 52 E	23406 01
HET VINNE	PPL	51 00 N	5 03 E	23406 01	HEURE	ADMD	50 18 N	5 17 E	23408 02
HET VISCHWATER SEE HET VISWATER	PPL	51 21 N	4 19 E	23403 00	HEURE	PPL	50 18 N	5 18 E	23408 01
HET VISWATER	PPL	51 21 N	4 19 E	23403 01	HEURE, BOIS D'	FRST	50 17 N	5 18 E	23408 01
HET VLIET	PPL	51 13 N	4 21 E	23403 01	HEURE, EAU D'	STM	50 18 N	5 24 E	23408 01
HET VRIESELHOF	FRM	51 13 N	4 37 E	23403 03	HEURE, EAU D'	STM	50 25 N	4 24 E	23405 01
HET WALLEKEN SEE WALLEKEN	FRM	50 49 N	3 58 E	23402 00	HEURE-LE-ROMAIN	ADMD	50 44 N	5 38 E	23407 02
HET WALLEKENHOF SEE WALLEKENHOF	PPL	51 08 N	4 09 E	23402 00	HEURE-LE-ROMAIN	PPL	50 44 N	5 38 E	23407 01
HET WATERPACHTHOF SEE					HEUR-LE-TIEXHE SEE DIETS-HEUR	ADMD	50 45 N	5 28 E	23404 00
WATERPACHTHOEVE	FRM	50 53 N	3 09 E	23401 00	HEUR-LE-TIEXHE SEE DIETS-HEUR	PPL	50 45 N	5 29 E	23404 00
HET WIK	PPL	50 58 N	5 26 E	23404 03					
HET WOLFROT SEE WOLFROTHOF	FRM	50 55 N	4 13 E	23406 00	HEURNE	ADMD	50 50 N	3 37 E	23402 02
HET ZAND	PPL	51 00 N	5 01 E	23406 03	HEURNE SEE HEURNE SINT-PIETER	PPL	50 45 N	5 22 E	23404 00
HET ZAND	PPL	51 11 N	4 03 E	23402 03	HEURNE	PPL	50 53 N	3 37 E	23402 01
HET ZAND	PPL	51 18 N	4 30 E	23403 01	HEURNE-SAINT-PIERRE SEE				
HET ZOUTE	PPL	51 21 N	3 18 E	23401 01	HEURNE SINT-PIETER	PPL	50 45 N	5 22 E	23404 00
					HEURNE SINT-PIETER	PPL	50 45 N	5 22 E	23404 01
HET ZWANEVEN SEE ZWANEVEN	PPL	51 18 N	5 01 E	23403 00	HEURNE SINT-PIETERS SEE				
HET ZWART WATER SEE WITBEEK	STM	51 09 N	5 50 E	23404 00	HEURNE SINT-PIETER	PPL	50 45 N	5 22 E	23404 00
HET ZWIN	PPL	51 22 N	3 22 E	23401 01	HEUSAY	PPL	50 38 N	5 39 E	23407 01
HET ZWIN	MRSH	51 22 N	3 22 E	23400 00	HEUSDEN	ADMD	51 02 N	3 47 E	23402 02
HEUM	PPL	50 17 N	6 14 E	23407 01	HEUSDEN	ADMD	51 02 N	5 16 E	23404 02
					HEUSDEN	PPL	51 02 N	3 48 E	23402 01
					HEUSDEN	PPL	51 02 N	5 16 E	23404 01
HEUFKENSSTRAAT SEE HEUFKENSTRAAT	PPL	50 52 N	3 42 E	23402 00					

APPROVED FOR RELEASE: 2007/02/09: CIA-RDP01-00707R000100130007-7

HEUSDENSCHESLOOT SEE					HEYMOLEN	FRM	51 15 N	3 00 E	23401 03
HEUSDENSCHESLOOT	DTCH	51 01 N	3 50 E	23402 00	HEYHOEK SEE HEIHOEK	PPL	51 00 N	4 32 E	23406 00
HEUSDENSCHESLOOT	DTCH	51 01 N	3 50 E	23402 01	HEYKANT SEE HEIKANT	PPL	51 04 N	4 12 E	23403 00
HEUSEUX	PPL	50 40 N	5 43 E	23407 01	HEYKANT SEE HEIKANT	PPL	51 13 N	5 29 E	23404 00
HEUSIERE	PPL	50 42 N	5 46 E	23407 03	HEYKANT SEE DEN HEIKANT	PPL	51 20 N	5 05 E	23403 00
HEUSY	ADMD	50 35 N	5 51 E	23407 02					
					HEYNDONCK SEE HEINDONK	ADMD	51 04 N	4 24 E	23403 00
HEUSY	PPL	50 35 N	5 51 E	23407 01	HEYNDONCK SEE HEINDONK	PPL	51 04 N	4 24 E	23403 00
HEUVEL	PPL	50 53 N	3 39 E	23402 01	HEYNE SEE HEINE	PPL	51 14 N	3 38 E	23402 00
HEUVEL	PPL	50 56 N	4 51 E	23406 03	HEYSBROECK SEE HEISBROEK	PPL	51 03 N	4 30 E	23403 00
HEUVEL	PPL	50 56 N	4 55 E	23406 01	HEYSBROECK SEE HEISBROEK	PPL	50 43 N	3 58 E	23405 00
HEUVEL	PPL	51 14 N	5 20 E	23404 01					
					HEYSBROEK SEE HEISBROEK	PPL	51 03 N	4 30 E	23403 00
HEUVELGEM	PPL	50 50 N	3 44 E	23402 01	HEYSEL (FRENCH) HEISEL (FLEMISH)	PPL	50 53 N	4 20 E	23406 01
HEUVELHEIDE	PPL	51 13 N	4 40 E	23402 01	HEYSIDE SEE HEIZIJDE	PPL	51 00 N	4 09 E	23402 00
HEUVELHEIDE SEE LANGE HEUVELHEIDE	HTH	51 08 N	5 18 E	23404 00	HEYSSEL SEE HEISSELT	PPL	50 44 N	5 14 E	23404 00
HEUVELSCHE HEIDE SEE					HEYSSEIHOEK SEE HEISSEIHOEK	PPL	51 15 N	4 49 E	23403 00
HEUVELSE HEIDE	HTH	51 15 N	5 22 E	23404 00					
HEUVELSE HEIDE	HTH	51 15 N	5 22 E	23404 01					
					HEYST SEE HEIST	ADMD	51 20 N	3 14 E	23401 00
HEUVEN	PPL	50 59 N	5 23 E	23404 03	HEYST SEE HEIST	PPL	51 21 N	3 15 E	23401 00
HEYEMOLEN SEE HEYEMOLEN	FRM	51 15 N	3 00 E	23401 00	HEYST, BANC DE SEE HEIST, BOL VAN	SHOL	51 24 N	3 13 E	23401 00
HEVER	ADMD	51 00 N	4 33 E	23406 00	HEYST-OP-DEN-BERG SEE				
HEVER	PPL	51 00 N	4 33 E	23406 01	HEYST-OP-DEN-BERG	ADMD	51 04 N	4 43 E	23403 00
HEVERLE SEE HEVERLEE	PPL	50 52 N	4 42 E	23406 00	HEYST-OP-DEN-BERG SEE	PPL	51 05 N	4 43 E	23403 00
					HEYST-OP-DEN-BERG				
					HEYSYDE SEE HEIZIJDE	PPL	51 00 N	4 09 E	23407 00
HEVERLE, BOIS D* SEE HEVERLEEBOS	FRST	50 51 N	4 41 E	23406 00	HEZ, BOIS D*	FRST	50 36 N	4 31 E	23406 01
HEVERLEE	ADMD	50 52 N	4 42 E	23406 02	HEZ, FERME D*	FRM	50 35 N	4 31 E	23406 03
HEVERLEE	PPL	50 52 N	4 42 E	23406 01	HEZ DE HARZÉ	FRST	50 12 N	5 35 E	23409 01
HEVERLEEBOS	FRST	50 51 N	4 41 E	23406 01	HEZE	PPL	51 00 N	5 06 E	23406 03
HEVERLEE PARK SEE PARK	PPL	50 52 N	4 42 E	23406 00					
					HEZE	PPL	51 00 N	5 07 E	23404 03
HEVILLERS	ADMD	50 37 N	4 36 E	23406 02	HEZE	PPL	51 09 N	4 56 E	23403 01
HEVILLERS	PPL	50 37 N	4 37 E	23406 01	HEZE	PPL	50 43 N	4 43 E	23406 01
HEVREMONT	PPL	50 36 N	5 56 E	23407 01	HEZE	PPL	51 07 N	5 01 E	23403 01
HEVREMONT, BOIS DE	FRST	50 36 N	5 57 E	23407 01	HEZEMEERHEIDE	PPL	51 07 N	5 01 E	23403 00
HEX SEE HEKS	ADMD	50 46 N	5 21 E	23404 00	HEZEMEIR HEIDE SEE HEZEMEERHEIDE				
HEX SEE HEKS	PPL	50 46 N	5 21 E	23404 00	HEZERHEIDE	PPL	51 09 N	5 47 E	23404 01
HEYD	ADMD	50 21 N	5 34 E	23409 02	HEZ ET SUETTE	FRST	50 00 N	5 11 E	23409 03
HEYD	PPL	50 21 N	5 34 E	23409 01	HEZEVIJK SEE HEZEVIJK	PPL	51 09 N	4 50 E	23403 00
HEYDEE SEE HEIDE	PPL	50 51 N	5 01 E	23406 00	HEZEVIJK	PPL	51 09 N	4 50 E	23403 01
HEYDEBEEK SEE HEIDEBEEK	STM	50 56 N	2 43 E	23401 00	HEZEVIJK SEE HEZEVIJK	PPL	51 09 N	4 50 E	23403 00
HEYDELBERG SEE HEIDELBERG	PPL	51 09 N	3 10 E	23401 00	HEIKANT SEE HEIKANT	PPL	51 13 N	4 01 E	23402 00

APPROVED FOR RELEASE: 2007/02/09: CIA-RDP01-00707R000100130007-7

HIERLOT	PPL	50 19 N	5 47 E	23409 01	HIVES	ADMD	50 09 N	5 35 E	23409 02
HIERLOT, HEID DE	FRST	50 20 N	5 48 E	23407 01	HIVES	PPL	50 09 N	5 35 E	23409 01
HIETINNE	PPL	50 23 N	5 13 E	23408 01	HOBOKEN	ADMD	51 10 N	4 20 E	23403 02
HIETTINNE SEE HIETINNE	PPL	50 23 N	5 13 E	23408 00	HOBOKEN	PPL	51 10 N	4 21 E	23403 01
HIJFTE	PPL	51 07 N	3 49 E	23402 01	HOBOKEN, POLDER VAN SEE				
					HOBOKENPOLDER	PLDR	51 11 N	4 21 E	23403 00
HIJNSDALE SEE HEINSDALE	PPL	50 46 N	3 32 E	23402 00					
HILAN	STM	50 11 N	5 01 E	23408 01	HOBOKEN-LEZ-ANVERS SEE HOBOKEN	PPL	51 10 N	4 21 E	23403 00
HILHOEK	PPL	50 50 N	2 40 E	23401 01	HOBOKENPOLDER	PLDR	51 11 N	4 21 E	23403 01
HILL	PPL	50 36 N	6 05 E	23407 03	HOBOSTER	PPL	50 35 N	5 59 E	23407 01
HILL SEE 'HELLE	STM	50 37 N	6 02 E	23407 00	HOC	PPL	50 34 N	5 27 E	23407 03
					HOCHELBACH	PPL	50 40 N	5 55 E	23407 01
HILLAER SEE HILLARE	PPL	51 05 N	3 57 E	23402 00					
HILLARE	PPL	51 06 N	3 58 E	23402 01	HOCHTCHAMP SEE HOCHIT CHAMP	PPL	49 51 N	5 29 E	23409 00
HILLE	PPL	51 03 N	3 13 E	23401 01	HOCHIT CHAMP	PPL	49 51 N	5 29 E	23409 03
HILLEGEM	ADMD	50 54 N	3 50 E	23402 02	HOCHKREUX SEE HOCHKREUZ	PPL	50 19 N	6 09 E	23407 00
HILLEGEM	PPL	50 5 N	3 51 E	23402 01	HOCHKREUZ	PPL	50 19 N	6 09 E	23407 01
					HOCHT	CHAT	50 54 N	5 41 E	23404 01
HILSTHOF	FRM	50 55 N	5 19 E	23404 01					
HIMANS	PPL	49 42 N	5 17 E	23409 01	HOCHTHUMSKNOPF	PPL	50 14 N	6 04 E	23407 01
HIMBE	PPL	50 25 N	5 28 E	23407 01	HOCHJUCHAMP SEE HOCHIT CHAMP	PPL	49 51 N	5 29 E	23409 00
HIMBE, BOIS DE	FRST	50 25 N	5 29 E	23407 01	HOCKAI	PPL	50 29 N	5 59 E	23407 01
HIMBEEK	PPL	50 44 N	4 02 E	23406 03	HOCKAY SEE HOCKAI	PPL	50 29 N	5 59 E	23407 00
					HOCKELBACH SEE HOCHELBACH	PPL	50 40 N	5 55 E	23407 00
HIMMERICH	PPL	50 42 N	5 50 E	23407 03					
HIMMERIG SEE HIMMERICH	PPL	50 42 N	5 50 E	23407 00	HOCKNIEZ	PPL	50 26 N	6 07 E	23407 01
HINAUMETZ	PPL	50 37 N	3 34 E	23405 03	HODBOMONT	PPL	50 32 N	5 47 E	23407 01
HINDEL	PPL	50 44 N	5 56 E	23407 03	HODEIGE	ADMD	50 42 N	5 22 E	23407 02
HINDEPLAS	DTCH	51 08 N	3 44 E	23402 01	HODEIGE	PPL	50 42 N	5 21 E	23407 01
					HODIMONT	PPL	50 36 N	5 50 E	23407 03
HINDERHAUSEN	PPL	50 17 N	6 03 E	23407 01					
HINGENE	ADMD	51 06 N	4 16 E	23403 02	HODISTER	ADMD	50 12 N	5 30 E	23409 02
HINGENE	PPL	51 06 N	4 16 E	23403 01	HODISTER	PPL	50 12 N	5 30 E	23409 01
HINGENE BROEKPOLDER	PLDR	51 07 N	4 16 E	23403 01	HODOUMONT	PPL	50 26 N	5 11 E	23408 03
HINGEON	ADMD	50 32 N	5 00 E	23408 02	HODY	ADMD	50 29 N	5 30 E	23407 02
					HODY	PPL	50 29 N	5 30 E	23407 01
HINGEON	PPL	50 31 N	5 01 E	23408 01					
HINRI-CHÊNE SEE HENRI CHÊNE	PPL	50 26 N	5 07 E	23408 00	HOEBENSCHOT	PPL	51 14 N	4 54 E	23403 03
HINTER DEM EWENT	PPL	49 38 N	5 54 E	23409 01	HOECK SEE HOEK	PPL	51 00 N	4 03 E	23402 00
HIPSBEEK SEE HIPSHOEKBEEK	STM	50 51 N	2 43 E	23401 00	HOEDJUE	CHAT	51 00 N	3 41 E	23402 03
HIPSHOEKBEEK	STM	50 51 N	2 43 E	23401 01	HOEF	PPL	50 48 N	4 21 E	23406 03
					HOEF SEE HOEVE	PPL	51 02 N	5 36 E	23404 00
HIRTZ	PPL	50 42 N	6 00 E	23407 01					
					HOEF	PPL	51 03 N	5 22 E	23404 01

APPROVED FOR RELEASE: 2007/02/09: CIA-RDP01-00707R000100130007-7

HOEF	PPL	51 06 N	5 22 E	23404 01	HOEKSSEN	PPL	50 58 N	3 53 E	23402 01
HOEFIJZER	PPL	51 17 N	4 13 E	23402 03	HOEKSSEN	PPL	50 58 N	4 03 E	23402 01
HOEFYZER SEE HOEFIJZER	PPL	51 17 N	4 13 E	23402 00	HOEKSSEN	PPL	50 58 N	4 06 E	23402 03
HOEGAARDEN	ADMD	50 47 N	4 53 E	23406 02	HOEKSSEN	PPL	50 59 N	4 10 E	23406 03
HOEGAARDEN	PPL	50 47 N	4 54 E	23406 01	HOEKSSEN	PPL	51 00 N	3 48 E	23402 01
HOEGNE	STM	50 34 N	5 48 E	23407 01	HOEKSSEN	PPL	51 00 N	4 01 E	23402 03
HOEI SEE HUY	ADMD	50 31 N	5 14 E	23407 00	HOEKSSEN	PPL	51 00 N	4 04 E	23402 03
HOEI SEE HUY	PPL	50 31 N	5 14 E	23407 00	HOEKSSEN	PPL	51 01 N	4 01 E	23402 03
HOEI, ARRONDISSEMENT SEE					HOEKSSEN	PPL	51 02 N	3 49 E	23402 01
HUY, ARRONDISSEMENT DE	ADMD	50 31 N	5 14 E	23407 00	HOEKSSEN	PPL	51 04 N	3 55 E	23402 01
HOEIGAT	PPL	51 05 N	4 05 E	23402 01					
					HOEKSSEN	PPL	51 07 N	3 39 E	23402 01
HOEILAART	ADMD	50 46 N	4 28 E	23406 02	HOEKSSEN	PPL	51 08 N	3 45 E	23402 01
HOEILAART	PPL	50 46 N	4 28 E	23406 01	HOEKSSEN	PPL	51 10 N	3 36 E	23402 01
HOEK SEE DEN HOEK	PPL	50 44 N	4 22 E	23406 00	HOEKSSEN	PPL	51 13 N	5 26 E	23404 01
HOEK	PPL	50 55 N	4 05 E	23402 03	HOEKSSEN TER HULST	PPL	50 57 N	3 48 E	23402 01
HOEK	PPL	50 59 N	4 02 E	23402 03					
					HOEKSTRAAT	PPL	51 06 N	3 53 E	23402 03
HOEK	PPL	51 00 N	3 56 E	23402 03	HOEKSTRAAT	PPL	51 07 N	3 24 E	23402 01
HOEK	PPL	51 00 N	4 03 E	23402 03	HOEKSTRAET SEE HOEKSTRAAT	PPL	51 07 N	3 24 E	23402 00
HOEK	PPL	51 05 N	4 02 E	23402 01	HOEK TEN EIKEN	PPL	51 04 N	4 18 E	23403 03
HOEK	PPL	51 01 N	3 58 E	23402 03	HOEKVEN	PPL	51 19 N	5 02 E	23403 01
HOEK	PPL	51 05 N	4 52 E	23403 01					
					HOELBEEK	ADMD	50 52 N	5 33 E	23404 02
HOEK	PPL	51 11 N	3 48 E	23402 03	HOELBEEK	PPL	50 52 N	5 33 E	23404 01
HOEK	PPL	51 21 N	4 37 E	23403 03	HOELEDEN	ADMD	50 52 N	5 00 E	23406 02
HOEKÉ	ADMD	51 17 N	3 19 E	23401 02	HOELEDEN	PPL	50 52 N	4 59 E	23406 01
HOEKÉ	PPL	51 17 N	3 20 E	23401 01	HOELENCHOT SEE HOEBENSCHOT	PPL	51 14 N	4 54 E	23403 00
HOEKEINDE	PPL	51 22 N	4 52 E	23403 01					
					HOENDERBEEK	STM	51 06 N	5 07 E	23404 01
HOEKEVAART	CNLN	51 18 N	3 18 E	23401 01	HOENDERVELD	PPL	51 00 N	3 30 E	23402 01
HOEKEYNDE SEE HOEKEINDE	PPL	51 22 N	4 52 E	23403 00	HOENDERVELDEN SEE HOENDERVELD	PPL	51 00 N	3 30 E	23402 00
HOEKJE	PPL	50 57 N	2 51 E	23401 01	HOENKRIK SEE HOENRIK	PPL	51 09 N	5 23 E	23404 00
HOEKSE SEE HOEKJE	PPL	50 57 N	2 51 E	23401 00	HOENRIK	PPL	51 08 N	5 25 E	23404 01
HOEKSE SEE HOEKSKEN	PPL	51 10 N	3 36 E	23402 00					
					HOENRIK	PPL	51 09 N	5 23 E	23404 01
HOEKSKEN	PPL	50 50 N	3 45 E	23402 01	HOEPERTINGEN	ADMD	50 49 N	5 16 E	23404 02
HOEKSKEN	PPL	50 54 N	3 45 E	23402 03	HOEPERTINGEN	PPL	50 49 N	5 16 E	23404 01
HOEKSKEN	PPL	50 55 N	3 51 E	23402 03	HOESELT	ADMD	50 51 N	5 29 E	23404 02
HOEKSKEN	PPL	50 56 N	3 54 E	23402 03	HOESELT	PPL	50 51 N	5 29 E	23404 01
HOEKSKEN	PPL	50 56 N	3 55 E	23402 03					
					HOESENBOECK, RUISSEAU D' SEE				
HOEKSKEN	PPL	50 57 N	3 57 E	23402 03	HOEZENBOECKBEEK	STM	50 48 N	4 06 E	23406 00

APPROVED FOR RELEASE: 2007/02/09: CIA-RDP01-00707R000100130007-7

HOESNAAK	PPL	50 45 N	4 09 E	23406 01	HOFSTADE	PPL	50 58 N	4 02 E	23402 01
HOESSELT SEE HOESSELT	ADMD	50 51 N	5 29 E	23404 00	HOFSTADE	PPL	51 00 N	4 30 E	23406 01
HOESSELT SEE HOESSELT	PPL	50 51 N	5 29 E	23404 00	HOFSTADE, LAC D' SEE HOFSTADEMEER	LK	50 59 N	4 31 E	23406 00
HOETSSEL	PPL	51 07 N	3 31 E	23402 01	HOFSTADEMEER	LK	50 59 N	4 31 E	23406 01
HOEULÉ	PPL	50 02 N	4 16 E	23405 01	HOFSTEDE	PPL	51 11 N	5 05 E	23403 01
HOEVE	PPL	50 47 N	4 04 E	23406 01	HOFSTRAAT	PPL	51 01 N	4 03 E	23402 01
HOEVE	PPL	50 50 N	4 15 E	23406 01	HOF-TER-LINDEN SEE TERLINDENHOF	CHAT	51 10 N	4 26 E	23403 00
HOEVE SEE DE HOEVE	PPL	51 02 N	4 57 E	23406 00	HOF-TER-LIST SEE TER LIST	CHAT	51 16 N	4 28 E	23403 00
HOEVE	PPL	51 02 N	5 36 E	23404 01	HOF-TER-NICK	CHAT	51 19 N	4 32 E	23403 01
HOEVEBOS	FRST	51 02 N	5 25 E	23404 01	HOF TER NIEK SEE HOF-TER-NICK	CHAT	51 19 N	4 32 E	23403 00
HOEVEN	PPL	51 05 N	5 06 E	23404 03	HOF-TER-SAKSEN SEE HOF TER SAXEN	CHAT	51 12 N	4 14 E	23402 00
HOEVEN	PPL	51 11 N	5 24 E	23404 01	HOF TER SAXEN	CHAT	51 12 N	4 14 E	23402 01
HOEVEN	PPL	51 13 N	4 50 E	23403 01	HOGÉ	PPL	50 50 N	2 56 E	23401 01
HOEVEN	PPL	51 15 N	5 27 E	23404 01	HOGÉ	PPL	50 56 N	3 11 E	23401 01
HOEVENBEEK	STM	50 56 N	5 13 E	23404 03	HOGÉ	PPL	50 59 N	3 02 E	23401 01
HOEVENEN	ADMD	51 18 N	4 23 E	23403 02	HOGÉ	PPL	51 05 N	3 05 E	23401 01
HOEVENEN	PPL	51 18 N	4 23 E	23403 01	HOGÉ AVRIJ	PPL	51 10 N	3 45 E	23402 01
HOEVENZAVEL	PPL	51 00 N	5 30 E	23404 01	HOGEBEEK	STM	50 56 N	4 39 E	23406 01
HOEVERBERGEN	FRST	51 12 N	5 20 E	23404 01	HOGEBERG	PPL	50 52 N	3 40 E	23402 01
HOEVEREINDE	PPL	51 02 N	5 21 E	23404 03	HOGÉ BERGEN	PPL	51 14 N	4 58 E	23403 03
HOEVER HEIDE	PPL	51 05 N	5 21 E	23404 01	HOGÉ BIST	PPL	51 17 N	4 26 E	23403 01
HOEVERHEIDE	PPL	51 11 N	5 24 E	23404 01	HOGÉ-BLEKKER SEE HOGENBLEKKER	PPL	51 06 N	2 38 E	23401 00
HOEVERHEIDE	FRST	51 12 N	5 20 E	23404 01	HOGÉ DIJKEN	PPL	51 10 N	3 03 E	23401 01
HOEVÉVELD	PPL	51 05 N	4 59 E	23403 01	HOGÉ HEIDE SEE HOOG HEIDE	PPL	50 57 N	5 20 E	23404 00
HOEYLAERT SEE HOEYLAERT	ADMD	50 46 N	4 28 E	23406 00	HOGÉ HEIDE	PPL	51 05 N	4 13 E	23403 03
HOEYLAERT SEE HOEYLAERT	PPL	50 46 N	4 28 E	23406 00	HOGÉ HEIDE	PPL	51 09 N	4 38 E	23403 01
HOEZENBROECK SEE HOEZENBROEK	PPL	50 47 N	4 05 E	23406 00	HOGÉ HEIDE	HTH	51 20 N	4 36 E	23403 01
HOEZENBROECK	PPL	50 47 N	4 05 E	23406 03	HOGHEIDE	PPL	51 03 N	4 18 E	23403 01
HOEZENBROECKBECK	STM	50 48 N	4 06 E	23406 03	HOGÉ HEIVELD HEIDE	PPL	51 20 N	4 45 E	23403 01
HOFDRIES	PPL	50 48 N	3 27 E	23401 01	HOGÉ KAART	PPL	51 19 N	4 29 E	23403 01
HOFFLAND	PPL	50 14 N	6 01 E	23409 01	HOGÉ LENEN	PPL	50 57 N	3 21 E	23401 01
HOFHEIDE	PPL	50 58 N	4 50 E	23406 03	HOGÉ-MAATHEIDE SEE HOOG MAAT HEIDE	HTH	51 14 N	5 15 E	23404 00
HOFKAUTER SEE HOFKOUTER	PPL	50 56 N	3 40 E	23402 00	HOGÉ MEIER SEE HOGENEIR	CHAT	50 54 N	5 00 E	23406 00
HOFKOUTER	PPL	50 56 N	3 40 E	23402 03	HOGEMEIR	CHAT	50 54 N	5 00 E	23406 01
HOFSTADE	ADMD	50 58 N	4 02 E	23402 02	HOGÉ MOER SEE HOOG MOER	HRSH	51 18 N	5 09 E	23403 00
HOFSTADE	ADMD	51 00 N	4 30 E	23406 02	HOGÉ MOERE	PPL	51 13 N	3 09 E	23401 01

APPROVED FOR RELEASE: 2007/02/09: CIA-RDP01-00707R000100130007-7

HOGEN	PPL	50 53 N	5 05 E	23406 01	HOMWATTIG	PPL	49 53 N	5 43 E	23409 01
HOGEN	PPL	51 05 N	5 19 E	23404 01	HOLJE SEE HOOIE	PPL	50 57 N	3 28 E	23402 00
HOGENAKKER	PPL	51 07 N	4 10 E	23402 01	HOKELBEKE	PPL	50 48 N	3 39 E	23402 03
HOGENBERG	PPL	50 46 N	3 37 E	23402 01	HOKSELAAR	PPL	51 03 N	5 14 E	23404 03
HOGENBLEKKER	PPL	51 06 N	2 38 E	23401 01	HOKSEM	PPL	50 48 N	4 53 E	23406 01
HOGENBOS	FRST	50 52 N	4 33 E	23406 01	HOL	PPL	51 14 N	4 06 E	23402 03
HOGENDRIES	PPL	51 03 N	3 52 E	23402 03	HOLAIT	FRM	50 39 N	4 05 E	23405 03
HOGENEIND	PPL	51 25 N	4 45 E	23403 01	HOLAND	PPL	50 47 N	3 36 E	23402 03
HOGEN RIELEN	PPL	51 15 N	4 56 E	23403 01	HOLBEEK	PPL	50 52 N	3 56 E	23402 01
HOGEN ROOI	PPL	51 28 N	4 50 E	23403 01	HOLBEEK	PPL	50 59 N	4 13 E	23406 01
HOGENWEG	PPL	51 02 N	4 02 E	23402 01	HOLBEEK	STM	50 53 N	3 56 E	23402 01
HOGENWEG	PPL	51 03 N	4 52 E	23403 01	HOLBEEK, HOF TE	FRM	50 52 N	3 55 E	23402 03
HOGE SCHUUR	PPL	50 59 N	3 00 E	23401 01	HOLBEKE SEE HOLBEEK	PPL	50 52 N	3 56 E	23402 00
HOGE SEINE	PPL	50 56 N	2 37 E	23401 01	HOLDERBEEKE SEE HOLDERBEEKE	PPL	50 49 N	3 48 E	23402 00
HOGEVELD	PPL	51 04 N	2 54 E	23401 01	HOLDERBEEKE	PPL	50 49 N	3 48 E	23402 03
HOGE VIJVERS BOS	FRST	51 22 N	5 05 E	23403 03	HOLEBEKE SEE HOLBEEK	PPL	50 52 N	3 56 E	23402 00
HOGE VORST	PPL	51 14 N	3 39 E	23402 01	HOLLAEKEN, CHATEAU DE SEE				
HOGEWEDDE	PPL	50 52 N	3 42 E	23402 03	HOLLAEKEN, KASTEEL VAN	CHAT	51 00 N	4 35 E	23403 00
HOGEWEG	PPL	51 04 N	4 46 E	23403 01	HOLLAIN	ADMD	50 32 N	3 25 E	23405 02
HOGE WEIDE SEE HOGEWEDDE	PPL	50 52 N	3 42 E	23402 00	HOLLAIN	PPL	50 32 N	3 25 E	23405 01
					HOLLAEKEN, KASTEEL VAN	CHAT	51 00 N	4 35 E	23403 03
HOGE ZON SEE ZONNE	PPL	51 15 N	3 34 E	23402 00	HOLLAND	PPL	50 46 N	4 04 E	23406 01
HOGE ZONNE SEE ZONNE	PPL	51 15 N	3 34 E	23402 00	HOLLAND	PPL	50 55 N	3 57 E	23402 01
HOGE ZWAANHAARD	PPL	51 01 N	4 05 E	23402 00	HOLLANDE	PPL	50 39 N	3 41 E	23405 03
HOGE ZWAAN HAART SEE					HOLLANDSCHEBEEK SEE HOLLANDSEBEEK	STM	50 45 N	4 03 E	23406 00
HOGE ZWAANHAARD	PPL	51 01 N	4 05 E	23402 00	HOLLANDSCHESCHUUR SEE				
HOGING	PPL	50 57 N	3 54 E	23402 03	HOLLANDSE SCHUUR	FRM	50 47 N	2 52 E	23401 00
HOGNE	ADMD	50 15 N	5 16 E	23400 02	HOLLANDS DIEP SEE HOLLANDSE DIEP	MRSB	51 25 N	4 33 E	23403 00
HOGNE	PPL	50 15 N	5 17 E	23408 01	HOLLANDSEBEEK	STM	50 45 N	4 03 E	23406 03
HOGNOUL	ADMD	50 41 N	5 26 E	23407 02	HOLLANDSE BERG	HLL	51 02 N	5 08 E	23406 01
HOGNOUL	PPL	50 41 N	5 26 E	23407 01	HOLLANDSE DIEP	MRSB	51 25 N	4 33 E	23403 01
HOBUSCH SEE HOKEN BUSCH	FRST	49 46 N	5 44 E	23409 00	HOLLANDSE SCHUUR	FRM	50 47 N	2 52 E	23401 01
HOME MARK	HLL	50 29 N	6 15 E	23407 01					
HOMEN BUSCH	FRST	49 46 N	5 44 E	23409 03	HOLLANDSKAMP	PPL	51 08 N	4 41 E	23403 01
HOMES VENN, THE SEE HAUTES FAGNES	MOOR	50 30 N	6 05 E	23400 00	HOLLANGE	ADMD	49 54 N	5 42 E	23409 02
HOME VENN SEE HAUTES FAGNES	MOOR	50 30 N	6 05 E	23400 00	HOLLANGE	PPL	49 54 N	5 41 E	23409 01
HOME VENN MOUNTAINS SEE					HOLLEBEEK	PPL	50 46 N	4 21 E	23406 01
HAUTES FAGNES	MOOR	50 30 N	6 05 E	23400 00	HOLLEBEEK	PPL	51 08 N	4 14 E	23402 01
HOMLVENN	MRSB	50 14 N	6 01 E	23407 01	HOLLEBEEK	STM	50 45 N	3 55 E	23402 03

APPROVED FOR RELEASE: 2007/02/09: CIA-RDP01-00707R000100130007-7

HOLLEBEEK	STM	50 52 N	4 06 E	23406 01	HOLVENHEIDE	FRST	51 12 N	5 21 E	23404 01
HOLLEBEEK	.TM	50 53 N	2 44 E	23401 01	HOLVENSCHBEEK SEE HOLVENSE BEEK	STM	51 14 N	5 25 E	23404 00
HOLLEBEEK	.TM	50 59 N	3 43 E	23402 01	HOLVENSE BEEK	STM	51 14 N	5 25 E	23404 03
HOLLEBEEK	.TM	51 09 N	4 21 E	23403 03	HOLZBERBACH SEE NOTHOMERBACH	STM	49 46 N	5 49 E	23400 00
HOLLEBEEK, FERME DE SEE					HOLZHEIM	PPL	50 21 N	6 18 E	23407 01
HOLLEBEEK, HOF VAN	FRM	50 46 N	4 22 E	23406 00					
					HOLZWARCHE	STM	50 26 N	5 15 E	23407 01
HOLLEBEEK, HOF VAN	FRM	50 46 N	4 22 E	23406 03	HOMBEEK	ADND	51 01 N	4 26 E	23403 02
HOLLEBEEKHOEK	PPL	51 10 N	4 17 E	23402 03	HOMBEEK	PPL	51 01 N	4 27 E	23403 01
HOLLEBEEKSTRAAT	PPL	50 47 N	3 48 E	23402 03	HOMBERG	PPL	51 01 N	4 52 E	23406 03
HOLLEBEEKWIJK	PPL	50 58 N	3 44 E	23402 03	HOMBISE SEE HEMBISE	PPL	50 35 N	3 56 E	23405 00
HOLLEBEEKWYK SEE HOLLEBEEKWIJK	PPL	50 58 N	3 44 E	23402 00					
					HOMBOURG	ADND	50 43 N	5 55 E	23407 02
HOLLEBEKE	ADND	50 48 N	2 56 E	23401 02	HOMBOURG	PPL	50 43 N	5 55 E	23407 01
HOLLEBEKE	PPL	50 48 N	2 56 E	23401 01	HOMBROECK SEE HOMBROEK	PPL	50 51 N	5 28 E	23404 00
HOLLEHOEVE	FRM	51 08 N	4 40 E	23403 03	HOMBROEK	PPL	50 51 N	5 28 E	23404 03
HOLLEKEN	PPL	51 16 N	3 46 E	23402 01	HOMBROUX	PPL	50 41 N	5 31 E	23407 01
HOLLENDRIES	PPL	50 48 N	3 29 E	23401 01					
					HOMBURG SEE HOMBOURG	ADND	50 43 N	5 55 E	23407 00
HOLLERS	PPL	50 35 N	4 32 E	23406 03	HOMBURG SEE HOMBOURG	PPL	50 43 N	5 55 E	23407 00
HOLLEVOORDE	PPL	51 07 N	3 08 E	23401 03	HOMME SEE LOMME	STM	50 08 N	5 10 E	23400 00
HOLLIGUETTE	PPL	50 42 N	5 48 E	23407 01	HOMMELENBERG	PPL	50 48 N	5 31 E	23404 01
HOLLOGNE	PPL	50 13 N	5 21 E	23409 01	HOMPELPOMP	FRM	50 56 N	5 16 E	23404 03
HOLLOGNE, FORT DE	FT	50 39 N	5 28 E	23407 01					
					HOMPELSTRAAT	PPL	50 59 N	4 54 E	23406 01
HOLLOGNE, RUISSEAU DE	STM	50 37 N	5 30 E	23407 01	HOMPRE	ADND	49 56 N	5 40 E	23409 02
HOLLOGNE-AUX-PIERRES	ADND	50 38 N	5 29 E	23407 02	HOMPRE	PPL	49 57 M	5 41 E	23409 01
HOLLOGNE-AUX-PIERRES	PPL	50 38 N	5 29 E	23407 01	HOMZEE	PPL	50 24 N	5 12 E	23408 01
HOLLOGNE-SUR-GEER	ADND	50 41 N	5 11 E	23407 02	HONCKAERT RUISSEAU SEE				
HOLLOGNE-SUR-GEER	PPL	50 41 N	5 12 E	23407 01	HONKAART BEEK	STM	51 15 N	3 10 E	23401 00
HOLLOGNE SEE HOLLOGNE	PPL	50 13 N	5 21 E	23409 00	HONDELANGE	ADND	49 38 N	5 51 E	23409 02
HOLRAKKENWINNING SEE					HONDELANGE	PPL	49 38 N	5 50 E	23409 01
HOLRAKKERWINNING HOEVE	FRM	50 57 N	5 15 E	23404 00	HONDELE	PPL	51 00 N	3 42 E	23402 01
HOLRAKKERWINNING HOEVE	FRM	50 57 N	5 15 E	23404 03	HONDENDRIES	PPL	50 52 N	3 44 E	23402 03
HOLSBEEK	ADND	50 55 N	4 45 E	23406 02	HONDINFOSSE, BOIS DE	FRST	50 18 N	5 52 E	23409 01
HOLSBEEK SEE HOLBEEK	PPL	50 52 N	3 56 E	23402 00					
					HONDNEST SEE HONDSNEST	PPL	51 11 N	4 23 E	23403 00
HOLSBEEK	PPL	50 55 N	4 45 E	23406 01	HONDSBOS	PPL	51 15 N	5 20 E	23404 03
HOLSBEKEHOEVE SEE HOLBEEK, HOF TE	FRM	50 52 N	3 55 E	23402 00	HONDS BOSCH SEE HONDSBOS	PPL	51 15 N	5 20 E	23404 00
HOLSEN, 'T HOF TEN SEE TER HOLSEN	FRM	51 01 N	4 24 E	23403 00	HONDSSEIND	PPL	51 27 N	5 02 E	23403 01
HOLSTEEN	PPL	51 00 N	5 25 E	23404 01	HONDSSEINDE	PPL	51 07 N	4 56 E	23403 01
HOLVEN	PPL	51 10 N	4 59 E	23403 01					
HOLVEN	PPL	51 10 N	5 10 E	23403 01	HONDSEINDE	PPL	51 16 N	3 31 E	23402 03

APPROVED FOR RELEASE: 2007/02/09: CIA-RDP01-00707R000100130007-7

HONDSEINDE SEE HONDSEIND	PPL	51 27 N	5 02 E	23403 00	HOOGBOS	FRST	50 46 N	5 46 E	23407 01
HONDSHOEK	PPL	51 01 M	4 33 E	23403 03	HOOGBOS	FRST	51 10 N	4 39 E	23403 01
HONDSNEST	PPL	51 11 M	4 23 E	23403 01	HOOGBOSCH SEE HOOGBOS	PPL	50 47 N	3 46 E	23405 00
HONDSPOOT	PPL	50 55 N	2 40 E	23401 01	HOOGBRAAK	PPL	51 06 N	4 47 E	23403 01
HONDSTRAAT	PPL	51 12 N	4 07 E	23402 03	HOOGBRUG	PPL	51 00 N	4 07 E	23402 00
HONDZICHT	PPL	50 43 N	4 11 E	23406 01	HOOGBRUGGE SEE HOOGBRUG	PPL	51 00 N	4 07 E	23402 00
HONEGEM SEE ONEGEM	PPL	50 57 N	4 00 E	23402 00	HOOGBUCEL SEE HOOGBUUL	PPL	51 09 N	4 54 E	23403 00
HONGER	PPL	50 49 N	3 48 E	23402 03	HOOGBUTSEL SEE BUTSEL	PPL	50 51 N	4 50 E	23406 00
HONGREE	FRM	50 38 M	4 16 E	23406 03	HOOGBUTSEL	PPL	50 51 M	4 51 E	23406 01
HONIEN PLATZ	PPL	50 41 M	6 08 E	23407 01	HOOGBUUL	PPL	51 09 N	4 54 E	23403 01
HONKAART BEEK	STM	51 15 N	3 10 E	23401 01	HOOG-DARISDONK	PPL	51 18 N	4 59 E	23403 03
HONNAY	ADMD	50 05 N	5 02 E	23408 02	HOOG DEURNE	PPL	50 43 N	3 37 E	23402 01
HONNAY	PPL	50 05 M	5 02 E	23408 01	HOOGDONCK SEE HOOGDONK	PPL	50 59 N	4 44 E	23406 00
HONNELLE (BELGIUM); AUNELLE (FRANCE)	STM	50 25 N	3 40 E	23400 01	HOOGDONK	PPL	50 59 N	4 44 E	23406 01
HONNEVAIN	PPL	50 37 N	3 19 E	23405 01	HOOGE SEE HOGE	PPL	50 50 N	2 56 E	23401 00
HONSCHEID	PPL	49 49 N	5 44 E	23409 01	HOOGE SEE 'T HOGE	PPL	50 59 N	3 25 E	23401 00
HONSEM	PPL	50 48 N	4 49 E	23406 01	HOOGE AVRRIJE SEE HOGE AVRRIJ	PPL	51 10 N	3 45 E	23402 00
HONSFELD	PPL	50 23 N	6 16 E	23407 01	HOOGE-AVRYE SEE HOGE AVRRIJ	PPL	51 10 N	3 45 E	23402 00
HONSFELDER WALD	FRST	50 24 N	6 20 E	23407 01	HOOGEBEEK SEE HOGEBEEK	STM	50 56 N	4 39 E	23406 00
HONTHEN	PPL	50 38 N	5 57 E	23407 01	HOOGERBERG SEE HOGERBERG	PPL	50 52 N	3 40 E	23402 00
HONTJENS	PPL	51 22 N	5 04 E	23403 01	HOOGE BERGEN SEE HOGE BERGEN	PPL	51 14 N	4 58 E	23403 00
HONTOIR	PPL	50 17 N	4 51 E	23408 01	HOOGE-BIST SEE HOGE BIST	PPL	51 17 N	4 26 E	23403 00
HONTSUM	PPL	50 57 N	5 04 E	23404 03	HOOGE DIJKEN SEE HOGE DIJKEN	PPL	51 10 N	3 03 E	23401 00
HONVELZ	PPL	50 14 N	5 55 E	23409 01	HOOGEDYKEN SEE HOGE DIJKEN	PPL	51 10 N	3 03 E	23401 00
HONVILLE	PPL	49 55 N	5 44 E	23409 01	HOOGE HEIDE SEE HOGE HEIDE	PPL	51 05 N	4 13 E	23403 00
HONY	PPL	50 33 N	5 34 E	23407 03	HOOGE HEIDE SEE HOGE HEIDE	PPL	51 09 N	4 38 E	23403 00
HOOF	PPL	50 39 N	5 56 E	23407 03	HOOGE HELFT POLDER SEE				
HOOFDGRACHT SEE KLEINE HOOFDGRACHT	STM	51 09 N	5 10 E	23403 00	HOOSTERWEELPOLDER	PLDR	51 15 N	4 22 E	23403 00
HOOFD VAN VLAANDEREN SEE					HOOGEIND	PPL	51 11 N	5 04 E	23403 01
VLAAMS HOOFD	PPL	51 13 N	4 22 E	23403 00	HOOGEINDE	PPL	51 11 N	4 13 E	23402 01
HOOG-BAVEGEN	PPL	50 57 N	3 51 E	23402 03	HOOGEINDE	PPL	51 12 N	4 08 E	23402 03
HOOGBEEK	STM	50 48 N	5 13 E	23404 01	HOOGE KAART SEE HOGE KAART	PPL	51 19 N	4 29 E	23403 00
HOOGBERG	PPL	50 46 N	3 35 E	23402 01	HOOGELEENEN SEE HOGE LENEN	PPL	50 57 N	3 21 E	23401 00
HOOG BEVEREN	PPL	50 59 N	3 11 E	23401 01	HOOGE-LINDE SEE D'HOGELINDEN	PPL	51 01 N	4 11 E	23402 00
HOOGBOEREGEM	PPL	50 54 N	3 35 E	23402 03	HOOGE NIERDSE HEIDE	HTM	51 20 N	5 02 E	23403 01
HOOGBOOM	PPL	51 19 N	4 27 E	23403 01	HOOGEN SEE HOGEN	PPL	50 53 N	5 05 E	23406 00
HOOGBOS	PPL	50 47 N	3 46 E	23405 03	HOOGEN SEE HOGEN	PPL	51 05 N	5 19 E	23404 00

APPROVED FOR RELEASE: 2007/02/09: CIA-RDP01-00707R000100130007-7

HOGENAKKER SEE HOGENAKKER	PPL	51 07 N	4 10 E	23402 00	HOOGLATEN	PPL	51 00 N	3 39 E	23402 03
HOOGEN BOSCH SEE HOGENBOS	FRST	50 52 N	4 33 E	23406 00	HOOGLEDE	ADMD	50 59 N	3 04 E	23401 02
HOOGENDRIESCH SEE HOGENDRIES	PPL	51 03 N	3 52 E	23402 00	HOOGLEDE	PPL	50 59 N	3 05 E	23401 01
HOOGENEIND HEIDE SEE HOGENEIND	PPL	51 25 N	4 45 E	23403 00	HOOG MAAT HEIDE	HTH	51 14 N	5 15 E	23404 01
HOOGEN-RIELEN SEE HOGEN RIELEN	PPL	51 15 N	4 56 E	23403 00	HOOG MOER	MRSH	51 18 N	5 09 E	23403 01
HOOGEN-ROOY SEE HOGEN ROOI	PPL	51 28 N	4 50 E	23403 00	HOOGNOLEN	PPL	50 44 N	5 25 E	23404 01
HOOGENWEG SEE HOGENWEG	PPL	51 02 N	4 02 E	23402 00	HOOGPLAAT	PPL	51 18 N	3 08 E	23401 01
HOOGENWEG SEE HOGENWEG	PPL	51 03 N	4 52 E	23403 00	HOOGPLAATS SEE HOOGPLAAT	PPL	51 18 N	3 08 E	23401 00
HOOGESCHUUR SEE HOGE SCHUUR	PPL	50 59 N	3 00 E	23401 00	HOOGPOORT	FRM	50 53 N	4 12 E	23406 01
HOOG-SEINE SEE HOGE SEINE	PPL	50 56 N	2 37 E	23401 00	HOOGSCHARENT	PPL	50 59 N	4 40 E	23406 03
HOOGVELD SEE HOGEVELD	PPL	51 04 N	2 54 E	23401 00	HOOGSTADE	ADMD	50 58 N	2 41 E	23401 02
HOOG VUIJVERS BOSCH SEE					HOOGSTADE	PPL	50 58 N	2 41 E	23401 01
HOGE VUIJVERS BOS	FRST	51 22 N	5 05 E	23403 00	HOOGSTADEE SEE HOOGSTADE	ADMD	50 58 N	2 41 E	23401 00
HOOGEVORST SEE HOGE VORST	PPL	51 14 N	3 39 E	23402 00	HOOGSTRAAJE SEE HOOGSTRAATJE	PPL	50 47 N	3 21 E	23401 00
HOOGEEDEE SEE HOGEMEDE	PPL	50 52 N	3 42 E	23402 00	HOOGSTRAAT	PPL	50 48 N	3 42 E	23402 01
HOOGEWEG SEE HOGEWEG	PPL	51 04 N	4 46 E	23403 00					
HOOGHE SEE HOGE	PPL	50 50 N	2 56 E	23401 00	HOOGSTRAAT	PPL	50 48 N	3 49 E	23402 03
HOOGHE SEE HOGE	PPL	50 56 N	3 11 E	23401 00	HOOGSTRAAT	PPL	50 50 N	3 44 E	23402 03
HOOGHE SEE HOGE	PPL	50 59 N	3 02 E	23401 00	HOOGSTRAAT	PPL	50 52 N	3 55 E	23402 03
HOOGHE SEE HOGE	PPL	51 05 N	3 05 E	23401 00	HOOGSTRAAT	PPL	50 52 N	4 03 E	23402 03
HOOG HEIDE	PPL	50 57 N	5 20 E	23404 01	HOOGSTRAAT	PPL	50 53 N	3 53 E	23402 03
HOOGHEULTJE	PPL	51 04 N	4 50 E	23403 03	HOOGSTRAAT	PPL	50 58 N	4 05 E	23402 03
HOOGHOF	FRM	50 53 N	4 17 E	23406 03	HOOGSTRAAT	PPL	50 59 N	4 05 E	23402 01
HOOGHOKSENT	PPL	51 09 N	5 24 E	23404 01	HOOGSTRAAT	PPL	51 04 N	3 51 E	23402 03
HOOG-HOXENT SEE HOOGHOKSENT	PPL	51 09 N	5 24 E	23404 00	HOOGSTRAAT	PPL	51 05 N	3 38 E	23402 01
HOOGHUIS	FRM	51 04 N	4 35 E	23403 03	HOOGSTRAAT	PPL	51 09 N	3 45 E	23402 03
HOOGHUIS	FRM	51 09 N	3 59 E	23402 01	HOOGSTRAAT	PPL	51 09 N	4 16 E	23402 01
HOOGING SEE HOGING	PPL	50 57 N	3 54 E	23402 00	HOOGSTRAAT	PPL	51 10 N	3 22 E	23401 01
HOOGKAMEREN	PPL	51 09 N	4 11 E	23402 01	HOOGSTRAAT	PPL	51 11 N	3 54 E	23402 01
HOOGKAMERSTRAAT	PPL	51 08 N	4 12 E	23402 03	HOOGSTRAATJE	PPL	50 47 N	3 21 E	23401 01
HOOGKAMERSTRAAT SEE HOOGKAMEREN	PPL	51 09 N	4 11 E	23402 00	HOOGSTRAET SEE HOOGSTRAAT	PPL	50 52 N	3 55 E	23402 00
HOOG-KAUTER SEE HOOG KOUTER	PPL	50 57 N	3 53 E	23402 00	HOOGSTRAETEN SEE HOOGSTRATEN	ADMD	51 24 N	4 46 E	23403 00
HOOG KOUTER	PPL	50 57 N	3 53 E	23402 03	HOOGSTRAETEN SEE HOOGSTRATEN	PPL	51 24 N	4 46 E	23403 00
HOOGKWARTIER	PPL	50 59 N	2 56 E	23401 01	HOOGSTRATEN	ADMD	51 24 N	4 46 E	23403 02
HOOG-LAETHEM SEE HOOGLATEN	PPL	51 00 N	3 39 E	23402 00	HOOGSTRATEN	PPL	51 24 N	4 46 E	23403 01
HOOGLAND	PPL	50 58 N	4 43 E	23406 03	HOOGSTROP	PPL	50 47 N	4 03 E	23402 03
HOOG LANDEKEN	PPL	51 01 N	2 56 E	23401 01	HOOGTE	PPL	50 56 N	3 15 E	23401 01

APPROVED FOR RELEASE: 2007/02/09: CIA-RDP01-00707R000100130007-7

HOOG TONGEL	PPL	51 10 N	4 36 E	23403 03	HORENSBERG	PPL	50 59 N	5 33 E	23404 01
HOOGVELD	PPL	50 50 N	5 26 E	23404 01	HORENSZEE	PPL	51 00 N	5 33 E	23404 01
HOOG VIJVER	PPL	51 00 N	5 19 E	23404 03	HORJMETZ	PPL	50 34 N	3 50 E	23405 03
HOOGWORMEN	PPL	50 54 N	3 46 E	23402 03	HORJING	PPL	50 53 N	4 17 E	23406 01
HOOLBERG	PPL	50 59 N	4 36 E	23406 01	HORION SEE HORION-HOZEMONT	PPL	50 38 N	5 23 E	23407 00
HOOIDONCK SEE HOOIDONK	PPL	51 14 N	4 41 E	23403 00	HORION-HOZEMONT	ADMD	50 38 N	5 23 E	23407 02
HOOIDONCK SEE HOOIDONK	PPL	51 16 N	5 07 E	23403 00	HORION-HOZEMONT	PPL	50 38 N	5 23 E	23407 01
HOOIDONK	PPL	51 14 N	4 41 E	23403 01	HORK	PPL	51 14 N	5 30 E	23404 01
HOOIDONK	PPL	51 16 N	5 07 E	23403 01	HORLE	PPL	49 55 N	5 08 E	23409 03
HOOLE	PPL	50 57 N	3 28 E	23402 01	HORLEBECO	PPL	50 38 N	4 03 E	23405 03
HOOIENDONK	PPL	51 03 N	4 25 E	23403 01	HORLEBECO	STM	50 38 N	4 04 E	23405 01
HOOLLAAR	PPL	51 02 N	4 50 E	23403 03	HORN AU, RUISSEAU DU SEE NIMGLINSPO	STM	50 28 N	5 44 E	23407 00
HOOLANDSCHEN BERG SEE					HORNAY	PPL	50 31 N	5 40 E	23407 01
HOOLANDSE BERG	HLL	51 02 N	5 08 E	23406 00	HGRNBACH	STM	50 41 N	6 02 E	23407 01
HOOLIRT	PPL	51 05 N	4 08 E	23402 01	HORNJ	AUMD	50 26 N	3 49 E	23405 02
HOOLITHOEK	PPL	51 02 N	3 19 E	23401 01					
HOOLSTERBERG	PPL	51 09 N	5 10 E	23403 03	HORNU	PPL	50 26 N	3 49 E	23405 01
HOOREBEKE-SAINTE-CORNEILLE SEE					HORPMAAL	ADMD	50 46 N	5 19 E	23404 02
SINT-KORNELIS-HOREBEKE	AUMD	50 50 N	3 41 E	23402 00	HORPMAAL	PPL	50 45 N	5 19 E	23404 01
HOOREBEKE-SAINTE-CORNEILLE SEE					HORPMAEL SEE HORPMAAL	ADMD	50 46 N	5 19 E	23404 00
SINT-KORNELIS-HOREBEKE	PPL	50 50 N	3 42 E	23402 00	HORPMAEL SEE HORPMAAL	PPL	50 45 N	5 19 E	23404 00
HOOREBEKE-SAINTE-MARIE									
SINT-MARIA-HOREBEKE	ADMD	50 50 N	3 42 E	23402 00	HORRIK SEE HORK	PPL	51 14 N	5 30 E	23404 00
HOOREBEKE-SAINTE-MARIE SEE					HORRUES	ADMD	50 36 N	4 02 E	23405 02
SINT-MARIA-HOREBEKE	PPL	50 50 N	3 42 E	23402 00	HORRUES	PPL	50 36 N	4 02 E	23405 01
					HORRUES	FRM	50 35 N	4 13 E	23405 01
					HORRUEITE	PPL	50 37 N	4 03 E	23405 03
HOORING SEE HORJING	PPL	50 53 N	4 17 E	23406 00					
HOORN SEE DEN HOORN	PPL	51 09 N	3 23 E	23401 00	HORST	PPL	51 16 N	4 29 E	23403 03
HOPITAL, BOIS DE L'	FRST	50 11 N	5 18 E	23409 01	HORST, SLOT VAN	CHAT	50 56 N	4 50 E	23406 03
HOPITAL, BOIS DE L'	FRST	50 35 N	4 16 E	23405 01	HORSTEBEEK	STM	51 15 N	4 28 E	23403 03
HOPPELBEEK, HOF 'T	FRM	50 51 N	3 55 E	23402 01	HORSTGATERBEEK	STM	51 09 N	5 43 E	23404 01
					HORST VEN	MRSH	51 20 N	4 35 E	23403 01
HORCK SEE HORK	PPL	51 14 N	5 30 E	23404 00					
HORENDONCK SEE HORENDONK	PPL	51 28 N	4 30 E	23403 00	HORZELEIND	PPL	51 17 N	5 05 E	23403 01
HORENDONK	PPL	51 28 N	4 30 E	23403 01	HOSCHEIT	PPL	50 37 N	6 15 E	23407 01
					HOSDENT	PPL	50 37 N	5 10 E	23407 01
					HOSPICES, FERME DES	FRM	50 39 N	5 42 E	23407 01
					HOSSEUSE	PPL	49 49 N	5 25 E	23409 01
					HOSTE	PPL	51 03 N	5 05 E	23406 03

APPROVED FOR RELEASE: 2007/02/09: CIA-RDP01-00707R000100130007-7

HOTIE SEE ACHTERSTE HOSTIE	PPL	51 12 N	5 30 E	23404 00	HOUISE	PPL	50 06 N	5 15 E	23408 01
HOTLEUT	PPL	50 25 N	6 05 E	23407 01	HOULETTE	PPL	50 34 N	4 29 E	23406 03
HOTOND BERG	HLL	50 45 N	3 34 E	23402 01	HOULETEAU	PPL	50 38 N	5 52 E	23407 01
HOTTE	PPL	49 53 N	5 40 E	23409 01	HOU MART	PPL	50 24 N	5 29 E	23409 01
HOTTEE DU DIABLE	PPL	49 47 N	5 02 E	23409 01	HOU MONT	PPL	50 00 N	5 35 E	23409 01
HOTTOMONT	PPL	50 37 N	4 53 E	23406 03	HOU PPE	PPL	50 46 N	3 42 E	23405 01
HOTTON	ADMD	50 16 N	5 27 E	23409 02	HOU PPE, FERME DE LA	FRM	50 46 N	3 42 E	23405 01
HOTTON	PPL	50 16 N	5 27 E	23409 01	HOU PPERTINGEN SEE HOEPERTINGEN	ADMD	50 49 N	5 16 E	23404 00
HOTTON, BOIS DE	FRST	50 16 N	5 25 E	23409 01	HOU PPERTINGEN SEE HOEPERTINGEN	PPL	50 49 N	5 16 E	23404 00
HOU	PPL	50 39 N	4 06 E	23406 01	HOU PPE, BOIS DES	FRST	50 37 N	3 32 E	23405 01
HOU BRE, BOIS DE LA SEE					HOUR	ADMD	50 10 N	5 02 E	23408 02
HOU DRE, BOIS DE LA	FRST	49 40 N	5 23 E	23409 00	HOUR	PPL	50 10 N	5 02 E	23408 01
HOU BROEK BEEMDEN SEE					HOURAIN SEE HOURAING	PPL	50 42 N	3 49 E	23405 00
HAU BROEK BENDEN	PPL	51 11 N	5 44 E	23404 00	HOURAING	PPL	50 42 N	3 49 E	23405 01
HOU CKE SEE HOEKE	ADMD	51 17 N	3 19 E	23401 00	HOURCHET	PPL	50 35 N	4 47 E	23408 01
HOU CKE SEE HOEKE	PPL	51 17 N	3 20 E	23401 00					
HOU CKE, CANAL DE SEE HOE KEVAART	CNLH	51 18 N	3 22 E	23401 00	HOUR DENG	PPL	50 38 N	4 15 E	23406 01
					HOURIA JACQUET, BOIS	FRST	50 08 N	4 26 E	23408 01
HOU DEMONT	ADMD	49 44 N	5 35 E	23409 02	HOUR LA GRANDE	PPL	50 09 N	5 02 E	23408 01
HOU DEMONT	PPL	49 43 N	5 35 E	23409 01	HOUR LA PETITE	PPL	50 10 N	5 02 E	23408 01
HOU DENG-AIMERIES	ADMD	50 29 N	4 08 E	23405 02	HOURPE SEE HOURPES	PPL	50 22 N	4 17 E	23405 00
HOU DENG-AIMERIES	PPL	50 29 N	4 08 E	23405 01					
HOU DENG-GOEGNIES	ADMD	50 29 N	4 09 E	23405 02	HOUR PES	PPL	50 22 N	4 17 E	23405 01
HOU DENG-GOEGNIES	PPL	50 29 N	4 09 E	23405 01	HOURSINME	STM	50 19 N	5 36 E	23409 01
HOU DOUMONT SEE HODOUMONT	PPL	50 26 N	5 11 E	23408 00	HOURT	PPL	50 19 N	5 54 E	23409 01
HOU DRE, BOIS DE LA	FRST	49 40 N	5 23 E	23409 03	HOURT, BOIS DE	FRST	50 26 N	5 57 E	23407 01
HOU DREMONT	ADMD	49 56 N	4 57 E	23408 02	HOU SIE	PPL	51 15 N	5 50 E	23403 03
HOU DREMONT	PPL	49 57 N	4 57 E	23408 01					
HOU DRIGNY	PPL	49 35 N	5 30 E	23409 03	HOU SSE	ADMD	50 41 N	5 42 E	23407 02
HOU DT	PPL	51 08 N	4 55 E	23403 01	HOU SSE	PPL	50 41 N	5 42 E	23407 01
HOU EMONT SEE HOUYEMONT	PPL	50 21 N	4 59 E	23408 00	HOU SSIERE	PPL	50 42 N	3 40 E	23405 03
HOU FFALIZE	ADMD	50 08 N	5 47 E	23409 02	HOU SSIERE, BOIS DE LA	FRST	50 23 N	4 15 E	23405 01
HOU FFALIZE	PPL	50 08 N	5 47 E	23409 01	HOU SSIERE, BOIS DE LA	FRST	50 36 N	4 11 E	23400 01
HOU GAERDE SEE HOEGAARDEN	PPL	50 47 N	4 54 E	23406 00	HOU SLANDBEEK	STM	50 56 N	2 42 E	23401 01
HOU GNEE	PPL	50 35 N	5 11 E	23407 01	HOU T SEE DEN HOU T	PPL	51 20 N	4 50 E	23403 00
HOU JILLE	STM	50 08 N	4 49 E	23400 01	HOU TAING	ADMD	50 38 N	3 41 E	23405 02
HOU JILLERES, BOIS DES	FRST	50 42 N	5 48 E	23407 01	HOU TAING	PPL	50 38 N	3 41 E	23405 01
HOU JILLETTE	STM	49 59 N	4 57 E	23408 00	HOU TAING	PPL	50 40 N	3 57 E	23405 01
HOU JILLY	PPL	50 38 N	3 18 E	23405 01	HOU TAING	PPL	50 43 N	3 49 E	23405 01

HOUTAING, BOIS D*	FRST	50 39 N	3 40 E	23405 01	HOUTHEM SEE HOUTEM	ADMD	51 01 N	2 36 E	23401 00
HOUTAIN-L'EGEQUE SEE WALSHOUTEM	ADMD	50 43 N	5 05 E	23407 00	HOUTHEM	PPL	50 47 N	2 57 E	23401 01
HOUTAIN LE MONT	PPL	50 35 N	4 24 E	23406 01	HOUTHEM SEE HOUTEM	PPL	50 57 N	4 28 E	23406 00
HOUTAIN LE MONT, BOIS DE	FRST	50 34 N	4 23 E	23406 01	HOUTHEM SEE HOUTEM	PPL	51 01 N	2 36 E	23401 00
HOUTAIN-LE-VAL	ADMD	50 35 N	4 25 E	23406 02	HOUTHEM SEE HOUTEM	PPL	51 14 N	4 59 E	23403 00
HOUTAIN-LE-VAL	PPL	50 35 N	4 25 E	23406 01	HOUTHEM GOED SEE HOUTEMGOED	FRM	51 06 N	3 27 E	23402 00
HOUTAIN-L'ÉVÊQUE SEE WALSHOUTEM	PPL	50 43 N	5 05 E	23407 00	HOUTHUIZEN	PPL	51 02 N	5 43 E	23404 01
HOUTAIN-SAINT-SINÉON	ADMD	50 44 N	5 37 E	23407 02	HOUTHULS SEE HOUTHULST	ADMD	50 59 N	2 57 E	23401 00
HOUTAIN-SAINT-SINÉON	PPL	50 44 N	5 37 E	23407 01	HOUTHULS SEE HOUTHULST	PPL	50 59 N	2 57 E	23401 00
HOUTAVE	ADMD	51 14 N	3 06 E	23401 02	HOUTHULST	ADMD	50 59 N	2 57 E	23401 02
HOUTAVE	PPL	51 14 N	3 06 E	23401 01	HOUTHULST	PPL	50 59 N	2 57 E	23401 01
HOUTBRIEL	PPL	51 09 N	4 13 E	23402 03	HOUTHULST, FORÊT D* SEE				
HOUTDOK	DCKB	51 14 N	4 25 E	23403 01	HOUTHULSTENBOS	FRST	50 58 N	2 57 E	23401 00
HOUTE	PPL	50 24 N	5 04 E	23408 01	HOUTHULSTENBOS	FRST	50 58 N	2 57 E	23401 01
HOUTE SEE HAUTE	PPL	50 47 N	3 39 E	23405 00	HOUTHOLEN	PPL	51 13 N	5 25 E	23404 01
					HOUT SI PLOUT	PPL	50 31 N	5 33 E	23407 01
HOUTE	PPL	50 54 N	3 47 E	23402 03					
HOUTEKRUIS	PPL	51 02 N	4 17 E	23406 01	HOUT-SI-PLOUT SEE XHOUT-SI-PLOUT	PPL	50 18 N	5 43 E	23409 00
HOUTEM	ADMD	51 01 N	2 36 E	23401 02	HOUTTAVE SEE HOUTAVE	ADMD	51 14 N	3 06 E	23401 00
HOUTEM SEE HONTHEM	PPL	50 38 N	5 57 E	23407 00	HOUTTAVE SEE HOUTTAVE	PPL	51 14 N	3 06 E	23401 00
HOUTEM	PPL	50 57 N	4 28 E	23406 01	HOUTUM SEE HOUTEM	PPL	51 14 N	4 59 E	23403 00
					HOUTVENNE	ADMD	51 02 N	4 48 E	23403 02
HOUTEM	PPL	51 01 N	2 36 E	23401 01					
HOUTEM	PPL	51 14 N	4 59 E	23403 01	HOUTVENNE	PPL	51 03 N	4 48 E	23403 01
HOUTEMGOED	FRM	51 06 N	3 27 E	23402 01	HOUTVOORT	PPL	51 13 N	4 07 E	23402 03
HOUTENKRUIS	PPL	50 58 N	4 06 E	23402 01	HOUVEGNEZ	PPL	50 21 N	6 00 E	23407 01
HOUTENKRUIS	PPL	51 09 N	4 18 E	23402 03	HOUW SEE AARS HOUW	PPL	51 03 N	5 38 E	23404 00
					HOUWAART	ADMD	50 56 N	4 51 E	23406 02
HOUTEREN BERG	PPL	51 03 N	5 03 E	23404 01					
HOUTERSTRAAT	PPL	51 07 N	5 25 E	23404 01	HOUWAART	PPL	50 50 N	3 39 E	23402 01
HOUTESTRAAT SEE HOUTERSTRAAT	PPL	51 07 N	5 25 E	23404 00	HOUWAART	PPL	50 56 N	4 51 E	23406 01
HOUTESTRAATLOOP SEE TETTELBEEK	STM	51 08 N	5 26 E	23404 00	HOUWAARTSEBERG	PPL	50 57 N	4 52 E	23406 01
HOUTHAELEN SEE HOUTHALEN	ADMD	51 02 N	5 22 E	23404 00	HOUWERZELE	PPL	50 55 N	3 51 E	23402 03
					HOUX	ADMD	50 18 N	4 53 E	23400 02
HOUTHAELEN SEE HOUTHALEN	PPL	51 02 N	5 22 E	23404 00					
HOUTHAELENBERG SEE HOUTHALENBERG	PPL	51 02 N	5 22 E	23404 00	HOUX	PPL	50 18 N	4 54 E	23400 01
HOUTHALEN	ADMD	51 02 N	5 22 E	23404 02	HOUYEMONT	PPL	50 21 N	4 59 E	23408 01
HOUTHALEN	PPL	51 02 N	5 22 E	23404 01	HOUYÈRS	PPL	50 20 N	4 50 E	23408 01
HOUTHALENBERG	PPL	51 02 N	5 22 E	23404 03	HOUYET	ADMD	50 11 N	5 00 E	23408 02
					HOUYET	PPL	50 11 N	5 01 E	23408 01
HOUTHEM	ADMD	50 47 N	2 57 E	23401 02					
					HOUYEUX	PPL	50 41 N	5 50 E	23407 01

APPROVED FOR RELEASE: 2007/02/09: CIA-RDP01-00707R000100130007-7

HOUYOUX	STM	50 28 N	4 52 E	23408 01	HUBERMONT, FERME	FRM	50 40 N	4 27 E	23406 03
HOUZEE SEE LA HOUZEE	PPL	50 19 N	4 20 E	23405 00	HUBERMONT, RUISSEAU D'	STM	50 43 N	3 45 E	23405 01
HOUZEE, RUISSEAU DE LA	STM	50 18 M	4 19 E	23405 01	HUBEUMONT, BOIS DE	FRST	50 30 N	4 57 E	23408 03
HOVAS, BOIS DES	FRST	50 24 M	5 44 E	23407 01	HUBIETSAUT, BOIS SEE				
HOVE SEE HOVES	ADMD	50 40 N	4 02 E	23405 00	HULNETSAUT, BOIS	FRST	50 13 N	4 35 E	23408 00
					HUBINNE	PPL	50 20 N	5 09 E	23408 01
HOVE	ADMD	51 10 N	4 28 E	23403 02	HUCCORGNE	ADMD	50 34 N	5 10 E	23407 02
HOVE SEE HOVES	PPL	50 40 N	4 02 E	23405 00	HUCCORGNE	PPL	50 34 N	5 10 E	23407 01
HOVE	PPL	51 09 N	4 28 E	23403 01	HUCKELBERG SEE HUKKELBERG	PPL	51 13 N	4 55 E	23403 00
HOVERRAAD SEE HOVERRAAD	PPL	50 47 N	3 59 E	23402 00	HUIK VEN	MRSH	51 21 N	4 34 E	23403 01
HOVERRAAD	PPL	50 47 N	3 59 E	23402 03	HUILAART MOLEN	PPL	51 01 N	3 02 E	23401 01
HOVERSEINDE	PPL	51 13 N	5 26 E	23404 03	HUILAERT MOLEN SEE HUILAART MOLEN	PPL	51 01 N	3 02 E	23401 00
HOVES	ADMD	50 40 N	4 02 E	23405 02	HUIHNOVEN	PPL	50 56 N	4 29 E	23406 01
HOVES	PPL	50 34 N	3 48 E	23405 01	HUISDONK	PPL	50 57 N	3 48 E	23402 03
HOVES	PPL	50 40 N	4 02 E	23405 01	HUISDONKT SEE HUISDONK	PPL	50 57 N	3 48 E	23402 00
HOVORST	CHAT	51 12 N	4 40 E	23403 03	HUISE	ADMD	50 54 N	3 35 E	23402 02
HOWARDRIES	ADMD	50 30 N	3 21 E	23405 02	HUISE	PPL	50 54 N	3 35 E	23402 01
HOWARDRIES	PPL	50 30 N	3 21 E	23405 01	HUISEGEM SEE HUISSEGEN	PPL	50 52 N	4 04 E	23402 00
HOWAS, BOIS DES SEE					HUISEN SEE HULSEN	PPL	51 13 N	4 51 E	23403 00
HOWAS, BOIS DES	FRST	50 24 N	5 44 E	23407 00	HUISKENS	PPL	50 56 N	4 09 E	23402 03
HOWIS, BOIS D'	FRST	50 21 N	4 13 E	23405 01	HUISSEGEN	PPL	50 52 N	4 04 E	23402 03
HOYDONCK SEE OKSDONK	PPL	51 00 N	4 22 E	23406 00	HUISSIÈRES, BOIS DES	FRST	50 28 N	3 42 E	23405 01
HOXELAAR SEE HOKSELAAR	PPL	51 03 N	5 14 E	23404 00	HUISSIGNIES	ADMD	50 34 N	3 45 E	23405 02
HOXEM SEE HOKSEFM	PPL	50 48 N	4 53 E	23406 00	HUISSIGNIES	PPL	50 34 N	3 45 E	23405 01
HOXHEIM SEE HOKSEM	PPL	50 48 N	4 53 E	23406 00	HUIVELDE	PPL	51 04 N	4 05 E	23402 01
HOYDONCK SEE HOODONK	PPL	51 16 N	5 07 E	23403 00	HUIWEDE	PPL	50 49 N	3 34 E	23402 01
HOYEMONT	PPL	50 28 N	5 37 E	23407 01	HUIZENEINDE	PPL	51 21 N	4 51 E	23403 01
HOYOUX	PPL	50 24 N	5 18 E	23407 01	HUIZINGEN	ADMD	50 45 N	4 17 E	23406 02
HOYOUX	STM	50 31 N	5 14 E	23407 01	HUIZINGEN	PPL	50 45 N	4 17 E	23406 01
HOZEMONT	PPL	50 38 N	5 24 E	23407 01	HUKKELBERG	PPL	51 13 N	4 55 E	23403 01
HUBAILLE	PPL	50 14 N	5 01 E	23408 01	HUKKER SEE DEN HUKKER	PPL	50 55 N	3 08 E	23401 00
HUBEAUMONT	FRM	50 33 N	4 17 E	23405 01	HUL SEE DEN HUL	PPL	50 48 N	3 43 E	23402 00
HUBERMONT	PPL	50 01 N	5 35 E	23409 01	HUL	PPL	51 06 N	3 55 E	23402 01
HUBERMONT	PPL	50 09 N	5 38 E	23409 01	HULANS	PPL	50 39 N	3 16 E	23405 01
HUBERMONT	PPL	50 14 N	4 59 E	23408 01	HULDENBERG	ADMD	50 47 N	4 35 E	23406 02
HUBERMONT	PPL	50 34 N	3 59 E	23405 03	HULDENBERG	PPL	50 47 N	4 35 E	23406 01
HUBERMONT, BOIS DE	FRST	50 43 N	3 38 E	23405 01	HULEU SEE HULEUX	PPL	50 38 N	4 15 E	23406 00
HUBERMONT, CHATEAU DE	CHAT	50 34 N	3 59 E	23405 03					

APPROVED FOR RELEASE: 2007/02/09: CIA-RDP01-00707R000100130007-7

HULEUX	PPL	50 38 N	4 15 E	23406 01	HULSTE	ADMD	50 53 N	3 17 E	23401 02
HULLE	STM	50 02 N	4 51 E	23400 01	HULSTE	PPL	50 53 N	3 17 E	23401 01
HULLEKEM	PPL	51 07 N	3 41 E	23402 01	HULSTJEM	PPL	51 09 N	3 45 E	23402 03
HULLENDRIES	PPL	51 01 N	3 49 E	23402 01	HULSVELDE	PPL	50 56 N	3 18 E	23401 01
HULLES RUISSEAU SEE HULLE	STM	50 02 N	4 51 E	23400 00	HULTAI SEE LE HULTAI	PPL	49 48 N	5 10 E	23409 00
HULNETSAUT, BOIS	FRST	50 13 N	4 35 E	23408 01	HULZEN	PPL	50 53 N	5 16 E	23404 01
HULPE	STM	51 00 N	4 58 E	23406 01	HULZEN	PPL	51 09 N	5 07 E	23403 01
HULSBEEK	PPL	50 54 N	5 07 E	23406 01	HUMAIN	ADMD	50 12 N	5 14 E	23409 02
HULSBERG	CHAT	50 48 N	5 20 E	23404 01	HUMAIN	PPL	50 12 N	5 15 E	23409 01
HULSBROEK	PPL	51 05 N	5 08 E	23404 01	HUMBECQ SEE HUMBEEK	PPL	50 40 N	4 01 E	23405 00
HULSE SEE HULZEN	PPL	51 09 N	5 07 E	23403 00	HUMBEEK	ADMD	50 58 N	4 23 E	23406 02
HULSEIND SEE HULSEINDE	PPL	51 08 N	4 51 E	23403 00	HUMBEEK	PPL	50 58 N	4 23 E	23406 01
HULSEINDE	PPL	51 08 N	4 51 E	23403 03	HUMBEEK	PPL	50 40 N	4 01 E	23405 03
HULSEL	PPL	51 28 N	5 04 E	23403 03	HUMELGEM	PPL	50 54 N	4 30 E	23406 01
HULSEN SEE HULZEN	PPL	50 53 N	5 16 E	23404 00	HUMELGHEM SEE HUMELGEM	PPL	50 54 N	4 30 E	23406 00
HULSEN SEE HULZEN	PPL	51 09 N	5 07 E	23403 00	HUMERÉE	PPL	50 32 N	4 37 E	23408 03
HULSEN	PPL	51 13 N	4 51 E	23403 01	HUMONT	PPL	50 37 N	3 36 E	23405 01
HULSHOUT	ADMD	51 04 N	4 47 E	23403 02	HUN	PPL	50 20 N	4 51 E	23408 03
HULSHOUT	PPL	51 05 N	4 47 E	23403 01	HUNANGE SEE HUNNINGEN	PPL	50 18 N	6 07 E	23407 00
HULSHOUTEINDE SEE HULSHOUTEINDEKEN	PPL	51 04 N	4 49 E	23403 00	HUNANGE SEE HUNNINGEN	PPL	50 24 N	6 18 E	23407 00
HULSHOUTEINDEKEN	PPL	51 04 N	4 49 E	23403 01	HUNBERG	PPL	51 03 N	5 05 E	23406 03
HULSHOUT-EYNDE SEE					HUNDELGEM	ADMD	50 53 N	3 45 E	23402 02
HULSHOUTEINDEKEN	PPL	51 04 N	4 49 E	23403 00	HUNDELGEM	PPL	50 53 N	3 45 E	23402 01
HULSHOUTSCHEOEF SEE					HUNELLE	STM	50 35 N	3 48 E	23405 01
HULSHOUTSEHOEVE	FRM	51 02 N	4 36 E	23403 00	HUNERT, BOIS DE	FRST	50 21 N	6 02 E	23407 01
HULSHOUTSEHOEVE	FRM	51 02 N	4 36 E	23403 03					
HULSKEN	PPL	50 59 N	5 26 E	23404 03	HUNNAGE SEE HUNNINGEN	PPL	50 18 N	6 07 E	23407 00
					HUNNANGE SEE HUNNINGEN	PPL	50 18 N	6 07 E	23407 00
HULSONNIAUX	ADMD	50 12 N	4 56 E	23408 02	HUNNANGE SEE HUNNINGEN	PPL	50 24 N	6 18 E	23407 00
HULSONNIAUX	PPL	50 12 N	4 57 E	23408 01	HUNNINGEN	PPL	50 18 N	6 07 E	23407 03
HULST	PPL	50 53 N	4 53 E	23406 01	HUNNINGEN	PPL	50 24 N	6 18 E	23407 01
HULST	PPL	50 57 N	4 11 E	23406 01					
HULST	PPL	50 59 N	4 47 E	23406 01	HUNSBURG	PPL	50 57 N	4 16 E	23406 01
					HUNSEL	PPL	50 49 N	4 07 E	23406 01
HULST	PPL	51 00 N	3 59 E	23402 03	HUNSELBEEK	STM	50 50 N	4 07 E	23406 01
HULST	PPL	51 04 N	5 07 E	23404 03	HUOMBOIS	PPL	49 38 N	5 34 E	23409 01
HULST	PPL	51 07 N	3 45 E	23402 01	HUPPAYE	ADMD	50 41 N	4 54 E	23406 02
HULST SEE DE HULST	PPL	51 07 N	4 32 E	23403 00					
HULSTBEEK SEE HULSBEEK	PPL	50 54 N	5 07 E	23406 00	HUPPAYE	PPL	50 41 N	4 53 E	23406 01
HULSTBROEK SEE HULSBROEK	PPL	51 05 N	5 08 E	23404 00					

APPROVED FOR RELEASE: 2007/02/09: CIA-RDP01-00707R000100130007-7

HUPPERTZBERG	HLL	50 19 N	6 01 E	23407 01	HYON	ADMD	50 26 N	3 57 E	23405 02
HUQUENIE SEE HUQUENY	PPL	49 52 N	5 21 E	23409 00	HYON	PPL	50 26 N	3 57 E	23405 01
HUQUENY	PPL	49 52 N	5 21 E	23409 03					
HURDUMONT	PPL	50 45 N	3 44 E	23405 03					
HURLUGAI	PPL	50 18 N	4 23 E	23405 01					
HURSELHOEK	PPL	51 00 N	3 15 E	23401 01					
HURTAUT, BOIS DE	FRST	50 08 N	4 23 E	23405 03					
HURTEAU, BOIS DE SEE					ICHTEGEM	ADMD	51 06 N	3 00 E	23401 02
HURTAUT, BOIS DE	FRST	50 08 N	4 23 E	23405 00	ICHTEGEM	PPL	51 06 N	3 00 E	23401 01
HURTEBISE	FRM	50 35 N	4 03 E	23405 03	ICHTEGHEM SEE ICHTEGEM	ADMD	51 06 N	3 00 E	23401 00
HURTEBISE	FRM	50 38 N	3 54 E	23405 03					
HUSSARD, FERME DU	FRM	50 41 N	4 23 E	23406 03	ICHTEGHEM SEE ICHTEGEM	PPL	51 06 N	3 00 E	23401 00
HUSSEVELDE	PPL	51 04 N	3 55 E	23402 03	IDDERGEM	ADMD	50 52 N	4 02 E	23402 02
HUSSIERE, BOIS DE LA	FRST	50 41 N	4 30 E	23406 01	IDDERGEM	PPL	50 52 N	4 02 E	23402 01
HUTSEL SEE HULSEL	PPL	51 28 N	5 04 E	23403 00	IDEGEM	ADMD	50 48 N	3 55 E	23402 02
HUTSEBOT	PPL	51 01 N	3 43 E	23402 01	IDEGEM	PPL	50 48 N	3 55 E	23402 01
HUTTE	PPL	50 47 N	3 43 E	23405 03	IEPER	ADMD	50 51 N	2 53 E	23401 01
HÛTTE	PPL	50 37 N	6 03 E	23407 01	IEPER	PPL	50 51 N	2 53 E	23401 01
HUTTEGEM	PPL	50 50 N	3 25 E	23401 03	IEPER, ARRONDISSEMENT	ADMD	50 51 N	2 52 E	23401 02
HUTTEGEM	PPL	50 55 N	3 30 E	23402 01	IEPERLEE	STM	50 59 N	2 48 E	23401 01
HUTTEGHEM SEE HUTTEGEM	PPL	50 50 N	3 25 E	23401 00	IEPER-YZER, KANAAL SEE IJZERKANAAL CNLN	PPL	50 51 N	2 53 E	23401 00
HUTUTU SEE LE HUTUTU	PPL	50 34 N	4 21 E	23406 00	IHRËN-BACH	STM	50 14 N	6 11 E	23400 01
HUY	ADMD	50 31 N	5 14 E	23407 02	IHY	PPL	50 22 N	3 58 E	23405 03
HUY	PPL	50 31 N	5 14 E	23407 01	IJPERLEE SEE IEPERLEE	STM	50 59 N	2 49 E	23401 00
HUY, ARRONDISSEMENT DE	ADMD	50 31 N	5 14 E	23407 02	IJSBEEK SEE IJZENBEEK	STM	50 52 N	4 10 E	23406 00
HUYCK VEN SEE HUIK VEN	MRSN	51 21 N	4 34 E	23403 00	IJSBERG	PPL	50 50 N	4 13 E	23406 03
HUYERS	PPL	50 24 N	6 04 E	23407 01	IJSCH SEE IJSE	STM	50 49 N	4 38 E	23406 00
HUYLENDONCK SEE HEULENDONK	PPL	51 11 N	3 30 E	23402 00	IJSCHIE SEE IJSE	STM	50 49 N	4 38 E	23406 00
HUYSKENS SEE HUISKENS	PPL	50 56 N	4 09 E	23402 00	IJSCH	STM	50 49 N	4 38 E	23406 01
HUYSSSE SEE HUISE	PPL	50 54 N	3 35 E	23402 00	IJSHOUTE	PPL	50 56 N	3 50 E	23402 01
HUYSSINGHEN SEE HUIZINGEN	ADMD	50 45 N	4 17 E	23406 00	IJSHOVEDRIES	PPL	50 55 N	3 31 E	23402 03
HUYSSINGHEN SEE HUIZINGEN	PPL	50 45 N	4 17 E	23406 00	IJSKELDER	PPL	51 14 N	4 26 E	23403 01
HUY-STATTE SEE STATTE	PPL	50 32 M	5 13 E	23407 00	IJZENBEEK	STM	50 52 N	4 10 E	23406 01
HUYVELDE SEE HUIVELDE	PPL	51 04 N	4 05 E	23402 00	IJZER	PPL	50 48 N	4 33 E	23406 01
HYFTE SEE HUIFTE	PPL	51 07 N	3 49 E	23402 00	IJZER	STM	51 09 N	2 43 E	23400 01
HYMIÉE	PPL	50 19 N	4 32 E	23405 01	IJZERDEURHOEK	PPL	50 54 N	2 42 E	23401 01
HYNSDALE SEE HEINSDALE	PPL	50 46 N	3 32 E	23402 00	IJZERENBEEK	STM	50 57 N	5 07 E	23400 01

IJZERENBERG	PPL	50 53 N	4 39 E	23406 01	INGELMUNSTER	PPL	50 55 N	3 15 E	23401 01
IJZERHAND	PPL	51 13 N	4 15 E	23402 03	INGOOIGEM	ADMD	50 49 N	3 26 E	23401 02
IJZERKANAAL	CNLN	50 51 N	2 53 E	23401 01	INGOOIGEM	PPL	50 49 N	3 26 E	23401 01
IJZERKANBEEK	STM	50 49 N	4 00 E	23402 03	INGOYGHM SEE INGOOIGEM	ADMD	50 49 N	3 26 E	23401 00
IJZER NAAR IEPER, VAART VAN DEN	SEE				INGOYGHM SEE INGOOIGEM	PPL	50 49 N	3 26 E	23401 00
IJZERKANAAL	CNLN	50 51 N	2 53 E	23401 00					
					INGREMEZ	PPL	50 08 N	4 34 E	23408 03
IJZERVELD	PPL	50 57 N	5 05 E	23404 03	INKENSVEW	PPL	51 14 N	5 33 E	23404 03
IJZERWINNING	FRM	50 57 N	5 05 E	23404 01	INKT	PPL	51 06 N	4 16 E	23403 03
IKSENHEUVEL	PPL	51 03 N	4 37 E	23403 03	INNER ROAD SEE KLEINE REDE	RDST	51 13 N	2 50 E	23401 00
ILL	PPL	51 08 N	4 53 E	23403 03	INSEBOIS	PPL	50 21 N	4 36 E	23408 03
IMBACH	FRM	50 42 N	5 57 E	23407 01					
					INSEMONT	PPL	50 13 N	4 49 E	23408 01
IMBERCHIES, BOIS D'	FRST	50 29 N	3 43 E	23405 01	INSEPRE	PPL	50 25 N	4 48 E	23408 01
IMBRECHIES	PPL	50 02 N	4 13 E	23405 01	INS ES MWINNIS	PPL	50 07 N	5 21 E	23409 01
IMBRECHIES, BOIS D'	FRST	50 02 N	4 13 E	23405 01	INS ES PRÉS	PPL	50 08 N	5 20 E	23409 01
IM GRÜNENTHAL	PPL	50 44 N	6 03 E	23407 01	INSEVAUX	PPL	50 26 N	4 48 E	23408 01
IM HEINSTERTERPAAD	PPL	49 45 N	5 44 E	23409 01					
					INZEFY	PPL	50 21 N	4 58 E	23408 01
IMMER	PPL	51 08 N	5 13 E	23404 01	IPENROOI SEE IPENROOY	PPL	51 28 N	4 45 E	23403 00
IMMERSEEL	PPL	51 13 N	4 30 E	23403 01	IPENROOY	PPL	51 28 N	4 45 E	23403 01
IM MOOL	PPL	50 11 N	6 06 E	23407 01	IPER SEE IEPER	PPL	50 51 N	2 53 E	23401 00
IMPDE	PPL	50 58 N	4 18 E	23406 01	IPSVORDE	PPL	50 59 N	4 22 E	23406 01
IMPE	ADMD	50 58 N	3 56 E	23402 02					
					IRCHONMELZ	ADMD	50 37 N	3 45 E	23405 02
IMPE	PPL	50 58 N	3 57 E	23402 01	IRCHONMELZ	PPL	50 37 N	3 45 E	23405 01
IMPE SEE IMPDE	PPL	50 58 N	4 18 E	23406 00	ISABELLABEEK	DTCH	51 16 N	3 46 E	23402 01
IMPEGEM	PPL	50 51 N	4 04 E	23406 01	ISABELLASTROOM	STM	51 15 N	3 43 E	23402 01
INCHEBROUX	PPL	50 42 N	4 42 E	23406 03	ISABELLAVAART	DTCH	51 15 N	3 42 E	23402 01
INCOURT	ADMD	50 42 N	4 46 E	23406 02					
					ISABELLAVAART	DTCH	51 20 N	3 14 E	23401 01
INCOURT	PPL	50 42 N	4 47 E	23406 01	ISABELLE, CANAL SEE ISABELLAVAART	DTCH	51 20 N	3 14 E	23401 00
IN DE BRAND	FRST	51 07 N	5 20 E	23404 01	ISABELLE GELEED	DTCH	51 15 N	3 39 E	23402 03
IN DE HOVEN	PPL	50 56 N	5 35 E	23404 01	ISABELLES, CANAL DE SEE				
INDE MOST SEE DE MOST	PPL	51 10 N	5 15 E	23403 00	ISABELLAVAART	DTCH	51 15 N	3 42 E	23402 00
IN DEN HEEREN BOS SEE					ISABELLE STROOM SEE ISABELLASTROOM	STM	51 15 N	3 43 E	23402 00
IN DEN HEERENBOS	PPL	50 54 N	5 21 E	23404 00					
					ISABELLE WATERGANG SEE				
IN DEN HEEREN BOSCH SEE					ISABELLABEEK	DTCH	51 16 N	3 46 E	23402 00
IN DEN HEERENBOS	PPL	50 54 N	5 21 E	23404 00	ISEGHEM SEE IZEGEM	ADMD	50 55 N	3 12 E	23401 00
IN DEN HEERENBOS	PPL	50 54 N	5 21 E	23404 01	ISEGHEM SEE IZEGEM	PPL	50 55 N	3 12 E	23401 00
IN DER EIDT	FRST	50 19 N	6 07 E	23407 01	ISENBERGHÉ SEE IZENBERGE	ADMD	51 00 N	2 39 E	23401 00
INGAF	PPL	51 00 N	3 41 E	23402 01	ISENBERGHÉ SEE IZENBERGE	PPL	51 00 N	2 39 E	23401 00
INGELMUNSTER	ADMD	50 55 N	3 15 E	23401 02					
					ISIÈRES	ADMD	50 40 N	3 49 E	23405 02

APPROVED FOR RELEASE: 2007/02/09: CIA-RDP01-00707R000100130007-7

ISIÈRES	PPL	50 40 N	3 49 E	23405 01					
ISLE LE PRÉ	PPL	50 00 N	5 42 E	23409 01	IZENBERGE	PPL	51 00 N	2 39 E	23401 01
ISNE	ADMD	50 30 N	4 44 E	23408 02	IZIER	ADMD	50 23 N	5 35 E	23409 02
ISSÈRE	PPL	50 30 N	4 43 E	23408 01	IZIER	PPL	50 23 N	5 35 E	23409 01
ISSCHOT	PPL	51 06 N	4 42 E	23403 01					
ISSCHOT	PPL	51 15 N	4 59 E	23403 01					
ISSCHOTHOF	FRM	51 06 N	4 43 E	23403 03					
ISSEGEM	PPL	50 56 N	3 48 E	23402 03					
ITEGEM	ADMD	51 06 N	4 43 E	23403 02	JAR SEE GEER	STM	50 51 N	5 42 E	23403 00
ITEGEM	PPL	51 06 N	4 44 E	23403 01	JABBEKSEBEEK	STM	51 12 N	3 04 E	23401 01
ITEGHEM SEE ITEGEM	ADMD	51 06 N	4 43 E	23403 00	JABBEKE	ADMD	51 11 N	3 05 E	23401 02
ITEGHEM SEE ITEGEM	PPL	51 06 N	4 44 E	23403 00	JABBEKE	PPL	51 01 N	3 54 E	23402 03
ITERBACH	STM	50 44 N	6 12 E	23400 01	JABBEKE	PPL	51 11 N	3 05 E	23401 01
ITTER SEE ITTRE	ADMD	50 39 N	4 16 E	23406 00	JABBEKSCHBEEK SEE JABBEKSEBEEK	STM	51 12 N	3 04 E	23401 00
ITTER SEE ITTRE	PPL	50 39 N	4 16 E	23406 00	JABBEKE SEE JABBEKE	PPL	51 01 N	3 54 E	23402 00
ITTER (BELGIUM)					JACHTBEEK	STM	51 09 N	4 12 E	23402 01
ITTERSCHBEEK (NETHERLANDS)	STM	51 09 N	5 53 E	23400 01	JACOB, FERME	FRM	49 57 N	4 51 E	23408 03
ITTERBEEK	ADMD	50 50 N	4 15 E	23406 02	JACQUES	FRM	50 38 N	3 52 E	23405 03
ITTERBEEK	PPL	50 50 N	4 15 E	23406 01	JACQUES, BOIS	FRST	49 49 N	5 35 E	23409 01
ITTERBEEK	PPL	51 07 N	4 33 E	23403 01	JACQUES, BOIS	FRST	50 18 N	4 24 E	23405 01
ITTERBEEK	STM	51 07 N	4 33 E	23403 01	JACQUES, LE BOIS	FRST	50 02 N	5 45 E	23409 01
ITTERSCHBEEK SEE ITTRE	STM	51 09 N	5 53 E	23400 00	JACQUES MATHIEUX, BOIS	FRST	50 26 N	5 51 E	23407 01
ITTRE	ADMD	50 39 N	4 16 E	23406 02	JAFFEN SEE JOFFEN	PPL	50 13 N	5 58 E	23409 00
ITTRE	PPL	50 39 N	4 16 E	23406 01	JAGERIJ	PPL	50 51 N	3 40 E	23402 03
ITTRE, BOIS D*	FRST	50 39 N	4 14 E	23406 01	JALHAY	ADMD	50 34 N	5 58 E	23407 02
ITTRE, CHÂTEAU D*	CHAT	50 39 N	4 15 E	23406 01	JALHAY	PPL	50 34 N	5 58 E	23407 01
IVELDANGE SEE IVELDINGEN	PPL	50 22 N	6 07 E	23407 00	JALLET	ADMD	50 27 N	5 11 E	23408 02
IVELDINGEN	PPL	50 22 N	6 07 E	23407 01	JALLET	PPL	50 26 N	5 10 E	23408 01
IVOZ	PPL	50 35 N	5 27 E	23401 01	JAMAGNE	ADMD	50 13 N	4 31 E	23408 02
IXELLES (FRENCH); ELSENE (FLEMISH)	ADMD	50 50 N	4 22 E	23406 02	JAMAGNE	PPL	50 13 N	4 32 E	23408 01
IXELLES (FRENCH); ELSENE (FLEMISH)	PPL	50 50 N	4 22 E	23406 01	JAMAGNE	PPL	50 27 N	5 14 E	23407 01
IXENHEUVEL SEE IKSENHEUVEL	PPL	51 03 N	4 37 E	23403 00	JAMAGNE	STM	50 28 N	5 16 E	23407 01
IZEGEM	ADMD	50 55 N	3 12 E	23401 02	JAMBES	ADMD	50 28 N	4 52 E	23408 02
IZEGEM	PPL	50 55 N	3 12 E	23401 01	JAMBES	PPL	50 28 N	4 52 E	23408 01
IZEL	ADMD	49 41 N	5 23 E	23409 02	JAMBHOUL	PPL	50 10 N	5 07 E	23408 01
IZEL	PPL	49 42 N	5 23 E	23409 01	JAMBLINNE	PPL	50 10 N	5 08 E	23408 01
IZENBERGE	ADMD	51 00 N	2 39 E	23401 02					

APPROVED FOR RELEASE: 2007/02/09: CIA-RDP01-00707R000100130007-7

JAMBON, FERME DU	FRM	50 39 N	4 09 E	23406 03	JEAN MEUSE, FERME	FRM	50 37 N	4 14 E	23405 03
JAMIOLE	ADMD	50 13 N	4 30 E	23408 02	JEHANHEID SEE JEHOHEID	PPL	50 22 N	5 38 E	23407 00
JAMIOLE	PPL	50 13 N	4 30 E	23408 01	JEHANSTER	PPL	50 33 N	5 54 E	23407 01
JAMIOULX	ADMD	50 21 N	4 24 E	23405 02	JEHANSTER, FERME	FRM	50 35 N	5 38 E	23407 01
JAMIOULX	PPL	50 21 N	4 24 E	23405 01	JEHAY SEE JEHAY-BODEGNÉE	PPL	50 35 N	5 19 E	23407 00
JAMMEL SHOEK	PPL	50 52 N	3 29 E	23402 03	JEHAY-BODEGNÉE	ADMD	50 34 N	5 20 E	23407 02
JAMODENNE	PPL	50 13 N	5 17 E	23409 01	JEHAY-BODEGNÉE	PPL	50 35 N	5 19 E	23407 01
JAMOIGNE	ADMD	49 40 N	5 26 E	23409 02	JEHOHEID	PPL	50 22 N	5 38 E	23407 03
JAMOIGNE	PPL	49 42 N	5 25 E	23409 01	JEHOVILLE	ADMD	49 53 N	5 14 E	23409 02
JAMOILLE SEE JAMIOLE	PPL	50 13 N	4 30 E	23408 00	JEHOVILLE	PPL	49 54 N	5 12 E	23409 01
JANDRAIN SEE					JEKER SEE GEER	STM	50 51 N	5 42 E	23400 00
JANDRAIN-JANDRENOUILLE	PPL	50 41 N	4 59 E	23406 00	JEMAPPES	ADMD	50 27 N	3 53 E	23405 02
JANDRAIN-JANDRENOUILLE	ADMD	50 40 N	4 59 E	23406 02	JEMAPPES	PPL	50 27 N	3 53 E	23405 01
JANDRAIN-JANDRENOUILLE	PPL	50 41 N	4 59 E	23406 01	JEMBLOUX SEE GEMBLOUX	PPL	50 34 N	4 41 E	23408 00
JANDRENOUILLE	PPL	50 39 N	4 59 E	23406 01	JEMELLE	ADMD	50 10 N	5 15 E	23408 02
JANNÉE	PPL	50 17 N	5 12 E	23408 01					
JANOT, BOIS	FRST	50 19 N	4 14 E	23405 01	JEMELLE	PPL	50 10 N	5 16 E	23408 01
JANTENBEEK	STM	51 07 N	5 13 E	23404 03	JEMEPPE	ADMD	50 28 N	4 40 E	23408 02
JARDIN	PPL	50 33 N	3 46 E	23405 01	JEMEPPE	ADMD	50 37 N	5 30 E	23407 02
JASSOGNE, FERME DE	FRM	50 21 N	4 59 E	23408 01	JEMEPPE	PPL	50 11 N	5 19 E	23409 01
JAUCHE	ADMD	50 41 N	4 56 E	23406 02	JEMEPPE	PPL	50 28 N	4 40 E	23408 01
					JEMEPPE	PPL	50 37 N	5 30 E	23407 01
JAUCHE	PPL	50 41 N	4 57 E	23406 01	JENERÉE	PPL	50 33 N	4 28 E	23406 03
JAUCHE	STM	50 41 N	4 56 E	23406 01	JENEFFE	ADMD	50 21 N	5 14 E	23408 02
JAUCHE LA MARNE	PPL	50 41 N	4 59 E	23406 01	JENEFFE	ADMD	50 39 N	5 22 E	23407 02
JAUCHELETTE	ADMD	50 41 N	4 51 E	23406 02	JENEFFE	PPL	50 21 N	5 15 E	23408 01
JAUCHELETTE	PPL	50 41 N	4 51 E	23406 01					
					JENEFFE	PPL	50 39 N	5 22 E	23407 01
JAUNE, RY	STM	50 12 N	4 23 E	23408 01	JENEFFE, BOIS DE	FRST	50 21 N	5 13 E	23408 01
JAUSSELETTE	PPL	50 37 N	4 50 E	23406 01	JENNERET	PPL	50 25 N	5 26 E	23407 01
JAUSSELETTE	STM	50 38 N	4 51 E	23406 01	JENNEVILLE	PPL	50 00 N	5 29 E	23409 01
JAVA	PPL	50 31 N	5 09 E	23407 01	JERONIMUS OUDLANDPOLDER	PLDR	51 17 N	3 36 E	23402 01
JAVINGUE	ADMD	50 06 N	4 54 E	23408 02					
					JERONIMUSPOLDER SEE				
JAVINGUE	PPL	50 06 N	4 55 E	23408 01	JERONIMUS OUDLANDPOLDER	PLDR	51 17 N	3 36 E	23402 00
JAWET, BOIS DE	FRST	50 08 N	5 07 E	23408 01	JÉRUSALEM	PPL	50 36 N	4 22 E	23406 01
JEAN, BOIS	FRST	49 52 N	4 52 E	23408 01	JESSEREN	ADMD	50 48 N	5 23 E	23404 02
JEAN DE NEER, BOIS SEE					JESSEREN	PPL	50 48 N	5 23 E	23404 01
JEAN LE GIER, BOIS	FRST	50 21 N	5 45 E	23407 00	JESUITENHOEF SEE JÉZUITENHOEF	FRM	51 08 N	4 36 E	23403 00
JEAN LE GIER, BOIS	FRST	50 21 N	5 45 E	23407 01	JÉSUITES, CHÂTEAU DES SEE				
JEAN LEMAY, RUISSEAU DE	STM	50 34 N	3 55 E	23405 01	JOSEFIETENGOED	CHAT	50 52 N	4 40 E	23406 00

APPROVED FOR RELEASE: 2007/02/09: CIA-RDP01-00707R000100130007-7

JESUS-EIK SEE NOTRE-DAME AU BOIS	PPL	50 48 N	4 28 E	23406 00	JOLIVAUX SEE GELIVAUX	PPL	50 34 N	5 42 E	23407 00
JET	PPL	50 18 N	5 04 E	23408 01	JOLIVET	PPL	50 40 N	5 36 E	23407 03
JETTE	ADMD	50 52 N	4 20 E	23406 02	JOLLAIN-MERLIN	ADMD	50 32 N	3 24 E	23405 02
JETTE	PPL	50 52 N	4 20 E	23406 01	JOLLAIN-MERLIN	PPL	50 32 N	3 24 E	23405 01
JETTE	STM	50 35 N	4 45 E	23408 01	JOMINO, BOIS DE	FRST	49 53 N	4 57 E	23408 01
JEUK	ADMD	50 44 N	5 12 E	23404 02	JONCKEU	PPL	50 34 N	5 52 E	23407 01
JEUK	PPL	50 44 N	5 12 E	23404 01	JONCQUIERE	PPL	50 41 N	3 17 E	23405 01
JEUMONT, BOIS DE	FRST	50 26 N	4 57 E	23408 01	JONCQUIERE, BOIS DE LA SEE				
JEUNE BOIS	FRST	49 50 N	4 55 E	23409 01	JONCQUIERE, BOIS DE LA	FRST	50 08 N	4 59 E	23408 00
JEUNE PLOUL	PPL	50 36 N	4 26 E	23406 03	JONCQUOIS	PPL	50 29 N	3 44 E	23405 03
					JONCQUOIS	PPL	50 44 N	3 26 E	23405 01
JÉVIGNE	PPL	50 18 N	5 45 E	23407 03	JONCRET	ADMD	50 21 N	4 30 E	23405 02
JEVOUMONT	PPL	50 31 N	5 48 E	23407 01	JONCRET	PPL	50 21 N	4 30 E	23405 01
JEZUITEN-HOEUF SEE JEZUITENHOF	FRM	50 56 N	4 42 E	23406 00	JONCRET, BOIS DE	FRST	50 21 N	4 29 E	23405 01
JEZUITEN SEE JOSEFIETENGOED	CHAT	50 52 N	4 40 E	23406 00	JONCTION, CANAL DE SEE				
JEZUITENHOEVE	FRM	51 08 N	4 36 E	23403 03	VERBINDINGSKANAAL	CNLN	51 04 N	3 42 E	23402 00
					JONCTION DE L'ESCAUT A LA MEUSE,				
JEZUITENHOF	FRM	50 56 N	4 42 E	23406 03	CANAL DE SEE KEMPISCH KANAAL	CNLN	51 10 N	4 49 E	23400 00
JEZUS-EIK SEE NOTRE-DAME AU BOIS	PPL	50 48 N	4 28 E	23406 00					
JO	PPL	51 02 N	3 13 E	23401 01	JONGEMANSBEEK	STM	51 09 N	5 30 E	23404 01
JOANNA PARYS WATERGANG SEE					JONGEMBOS	FRST	50 53 N	5 26 E	23404 01
JOANNA VAN PARIJS BEEK	DTCH	51 11 N	3 57 E	23402 00	JONKERSHOVE SEE JONKERSHOVEN	PPL	50 58 N	2 55 E	23401 00
JOANNA VAN PARIJS BEEK	DTCH	51 11 N	3 57 E	23402 01	JONKERSHOVEN	PPL	50 50 N	2 55 E	23401 01
					JONQUIERE, BOIS DE	FRST	50 08 N	4 59 E	23408 01
JOCKVELD	FRM	51 06 N	2 45 E	23401 01					
JOCKWEGZWIJN SEE JOCKWEGZWIM	DTCH	51 16 N	3 06 E	23401 00	JONQUIERE, FERME DE LA	FRM	50 10 N	4 31 E	23408 01
JOCKWEGZWIM	DTCH	51 16 N	3 06 E	23401 01	JONQUIERE, RUISSEAU DE LA SEE				
JODENSTRAAT	PPL	50 56 N	5 14 E	23404 03	MARAIS, RUISSEAU DU	STM	50 06 N	4 46 E	23400 00
JODENVILLE	PPL	49 58 N	5 37 E	23409 01	JONQUIERE DU ROI, BOIS DE LA SEE				
					JONQUIERE, BOIS DE LA	FRST	50 08 N	4 59 E	23408 00
JODIGNE-SOUVERAINE SEE					JOO SEE JO	PPL	51 02 N	3 13 E	23401 00
JODOIGNE-SOUVERAINE	PPL	50 42 N	4 51 E	23406 00	JOSÉ	PPL	50 38 N	5 46 E	23407 01
JODION	PPL	50 27 N	4 44 E	23408 01					
JODOIGNE	ADMD	50 44 N	4 55 E	23406 02	JOSEFIETENGOED	CHAT	50 52 N	4 40 E	23406 01
JODOIGNE	PPL	50 43 N	4 52 E	23406 01	JOSEPHIETEN GOED SEE				
JODOIGNE-SOUVERAINE	ADMD	50 41 N	4 51 E	23406 02	JOSEFIETENGOED	CHAT	50 52 N	4 40 E	23406 00
					JOURBIEVAL	PPL	50 16 N	5 51 E	23407 01
JODOIGNE-SOUVERAINE	PPL	50 42 N	4 51 E	23406 01	JOURNAL	PPL	50 07 N	5 30 E	23409 01
JOFFEN	PPL	50 13 N	5 58 E	23409 01	JOURNAL, BOIS DE	FRST	50 08 N	5 28 E	23409 01
JOHSTER	PPL	50 29 N	5 47 E	23407 03					
JOLI BOIS	PPL	50 42 N	4 24 E	23406 01	JOUSTENBUCHEN	PPL	50 16 N	6 03 E	23407 01
JOLIFAUX	PPL	50 22 N	5 10 E	23408 01	JOZEFIETENGOED SEE JOSEFIETENGOED	CHAT	50 52 N	4 40 E	23406 00
JOLIMONT	PPL	50 28 N	4 12 E	23405 01					

APPROVED FOR RELEASE: 2007/02/09: CIA-RDP01-00707R000100130007-7

JUBICEHAINAUT SEE JURBISE	PPL	50 32 N	3 56 E	23405 00	KAAIEBERGS HEIDE	HTH	50 55 N	5 28 E	23404 01
JUFFERBUSCH	FRST	49 35 N	5 52 E	23409 01	KAAIEN	PPL	51 04 N	4 10 E	23402 01
JULEMONT	ADMD	50 41 N	5 46 E	23407 02	KAAIENBERG	HLL	51 01 N	5 16 E	23404 01
JULEMONT	PPL	50 41 N	5 46 E	23407 01	KAAKELENBERG SEE KAKELENBERG	PPL	50 48 N	3 53 E	23402 00
JUMAIS, BOIS DES	FRST	49 53 N	5 04 E	23409 03	KALBEEK	STM	50 54 N	5 16 E	23404 01
JUMET	ADMD	50 26 N	4 25 E	23405 02	KALHEIDE	PPL	50 47 N	4 34 E	23406 01
JUMET	PPL	50 26 N	4 25 E	23405 01	KAARTSCHEBEEK SEE KAARTSEBEEK	STM	51 17 N	4 26 E	23403 00
JUNGEN BUSCH	FRST	49 33 N	5 48 E	23409 01	KAARTSEBEEK	STM	51 17 N	4 26 E	23403 01
JUPILLE	ADMD	50 38 N	5 39 E	23407 02	KAASKERKE	ADMD	51 02 N	2 50 E	23401 02
JUPILLE	PPL	50 13 N	5 32 E	23409 03	KAASKERKE	PPL	51 02 N	2 50 E	23401 01
JUPILLE	PPL	50 39 N	5 38 E	23407 01	KAASSTRAAT	PPL	51 04 N	4 22 E	23403 01
JUPRELLE	ADMD	50 43 N	5 32 E	23407 02	KAATSBEK	STM	50 55 N	5 26 E	23404 01
JUPRELLE	PPL	50 43 N	5 32 E	23407 01	KABBEK	STM	50 50 N	3 57 E	23402 03
JURBEKE SEE JURBISE	ADMD	50 32 N	3 56 E	23405 00	KABBEKE	PPL	50 50 N	3 56 E	23402 03
JURBEKE SEE JURBISE	PPL	50 32 N	3 56 E	23405 00	KABBEKHOEVE	FRM	50 55 N	4 57 E	23406 01
JURBISE	ADMD	50 32 N	3 56 E	23405 02	KABELJAUWBEK	STM	51 22 N	4 18 E	23400 01
JURBISE	PPL	50 32 N	3 56 E	23405 01	KABELJAUWPOLDER	PLDR	51 22 N	4 19 E	23403 01
JURBISE	STM	50 31 N	3 53 E	23405 01	KABERNOL	PPL	50 48 N	3 34 E	23402 03
JURION	FRM	50 33 N	4 04 E	23405 03	KABUIS	PPL	50 49 N	3 40 E	23402 03
JUSAIN SEE JUZAIN	PPL	50 14 N	4 39 E	23408 00	KABUIZE SEE KABUIS	PPL	50 49 N	3 40 E	23402 00
JUSERET	ADMD	49 53 N	5 33 E	23409 02	KACHTEN	ADMD	50 56 N	3 11 E	23401 02
JUSERET	PPL	49 53 N	5 33 E	23409 01	KACHTEN	PPL	50 56 N	3 11 E	23401 01
JUSLENVILLE	PPL	50 33 N	5 48 E	23407 03	KADIJK	PPL	51 13 N	5 25 E	23404 01
JUSTICE, BOIS DE LA	FRST	50 28 N	5 03 E	23408 01	KADYK SEE KADIJK	PPL	51 13 N	5 25 E	23404 00
JUSTICE, MONT DE LA	HLL	50 33 N	3 25 E	23405 01	KALBEEK SEE KAALBEEK	STM	50 54 N	5 16 E	23404 00
JUZAIN	PPL	50 14 N	4 39 E	23408 03	KAGGEVINNE	ADMD	50 59 N	5 02 E	23406 02
JUZAIN	PPL	50 22 N	5 32 E	23409 01	KAGGEVINNE	PPL	50 59 N	5 02 E	23406 01
KAAIBEEKHOEF SEE KAAIBELKHOEVEN	FRM	51 05 N	4 56 E	23403 00	KAI BERG SEE KEI BERG	PPL	50 56 N	5 10 E	23404 00
KAAIBEEKHOEVEN	FRM	51 05 N	4 56 E	23403 01	KAIN	ADMD	50 38 N	3 22 E	23405 02
KAAIE	PPL	50 51 N	4 53 E	23401 01	KAIN	PPL	50 38 N	3 22 E	23405 01
KAAIEBERGSE HEIDE SEE KAAIEBERGS HEIDE	HTH	50 55 N	5 28 E	23404 00	KALBERG	PPL	50 46 N	3 48 E	23402 03
					KALLENBERG				
					KALIPHAS	PPL	50 55 N	3 09 E	23401 01
					KALBEKE	PPL	50 49 N	3 51 E	23402 01
					KAKELENBERG	PPL	50 48 N	3 53 E	23402 01
					KALBERG	PPL	50 56 N	3 21 E	23401 01
					KALE SEE CALE	STM	51 07 N	3 44 E	23402 00

APPROVED FOR RELEASE: 2007/02/09: CIA-RDP01-00707R000100130007-7

KALENBERG	PPL	51 02 N	5 37 E	23404 03	KALMTHOUTSE HOEK	PPL	51 26 N	4 25 E	23402 01
KALENBERG	MLL	51 00 N	5 01 E	23406 01	KALSIJDE	PPL	51 01 N	3 40 E	23402 03
KALENBERGE SEE KALENBERG	PPL	50 46 N	3 48 E	23402 00	KALSTERBOS	FRST	51 01 N	4 54 E	23406 03
KALSHOEK	PPL	50 59 N	3 29 E	23402 01	KALSTERLOOP	STM	51 01 N	4 48 E	23400 01
KALSHOEK SEE KALISHOEK	PPL	51 04 N	2 54 E	23401 00	KALTEBORN	PPL	50 31 N	6 08 E	23407 01
KALSHOEK	PPL	51 08 N	3 12 E	23401 01	KALTENBORN SEE KALTEBORN	PPL	50 31 N	6 08 E	23407 00
KALSHOEK	PPL	51 13 N	3 21 E	23401 01	KALVE	PPL	50 55 N	3 02 E	23401 01
KALVOET SEE CALVOET	PPL	50 47 N	4 19 E	23406 00	KALVE	PPL	51 10 N	3 53 E	23402 01
KALFORT	PPL	51 04 N	4 18 E	23403 01	KALVEBEEK	FM	51 01 N	2 57 E	23401 01
KALHEIDE SEE KAALHEIDE	PPL	50 47 N	4 34 E	23406 00	KALVEBRUG	PPL	51 10 N	3 53 E	23402 01
KALISHOEK	PPL	51 04 N	2 54 E	23401 01	KALVERHAAG	PPL	50 59 N	3 48 E	23402 01
KALISHOEK	PPL	51 14 N	4 17 E	23402 01	KALVERHAAGE SEE KALVERHAAG	PPL	50 59 N	3 48 E	23402 00
KALISHOEK	PPL	51 17 N	4 16 E	23403 01	KALVERHEIDE	PPL	51 02 N	4 38 E	23403 01
KALKAERTSTEEN SEE					KALVERSTAART	PPL	50 45 N	3 16 E	23401 01
GROOT KALKAARTSTEEN	FRM	51 11 N	2 51 E	23401 00	KALVERSTAART SEE KALVERSTRAAT	PPL	51 16 N	5 00 E	23403 00
KALKEN	ADMD	51 02 N	3 54 E	23402 02	KALVERSTEERT SEE KALVERSTAART	PPL	50 45 N	3 16 E	23401 00
KALKEN	PPL	51 02 N	3 55 E	23402 01	KALVERSTRAAT	PPL	51 16 N	5 00 E	23403 01
KALKHOVEN	PPL	50 46 N	3 33 E	23402 01	KAMBEEN	FRST	51 18 N	4 33 E	23403 03
KALKHOVEN	PPL	50 55 N	4 12 E	23406 03	KAMDRIES	PPL	50 58 N	4 01 E	23402 01
KALKOENENHOEF SEE KALKOENENHOEVE	FRM	51 03 N	4 39 E	23403 00	KAMERBOS SEE CAMBRE, BOIS DE LA	FRST	50 48 N	4 22 E	23406 00
KALKOENENHOEVE	FRM	51 03 N	4 39 E	23403 03	KAMERLIJK	PPL	50 46 N	5 08 E	23404 01
KALLE	PPL	50 55 N	3 0 E	23402 01	KAMERLO	PPL	50 57 N	5 31 E	23404 01
KALLEBEEK	PPL	51 08 N	4 0 E	23403 01	KAMERSHOEK	PPL	51 03 N	4 01 E	23402 01
KALLEKENSVELDBOS	FRST	51 10 N	3 24 E	23402 01	KAMERT	PPL	51 08 N	5 21 E	23404 01
KALLEMANSPUTTE	PPL	51 11 N	3 47 E	23402 01	KAMERYCK SEE KAMERLIJK	PPL	50 46 N	5 08 E	23404 00
KALLESTRAAT	PPL	51 11 N	3 29 E	23402 01	KAMMEN, HOF TER	FRM	50 45 N	4 09 E	23406 03
KALLO	ADMD	51 16 N	4 16 E	23402 02	KAMPBERGEN	PPL	50 58 N	5 07 E	23404 03
KALLO	PPL	51 15 N	4 17 E	23402 01	KAMPELAAR	PPL	50 57 N	4 33 E	23406 01
KALLO, DIJK VAN	DIKE	51 16 N	4 14 E	23402 01	KAMPEN	PPL	50 55 N	3 53 E	23402 01
KALLOO SEE KALLO	PPL	51 15 N	4 17 E	23402 00	KAMPENHOUT	ADMD	50 57 N	4 33 E	23406 02
KALLO POLDER	PLDR	51 15 N	4 15 E	23402 03	KAMPENHOUT	PPL	50 57 N	4 33 E	23406 01
KALLOSE DIJK SEE KALLO, DIJK VAN	DIKE	51 16 N	4 14 E	23402 00	KAMPERSTRAAT	PPL	50 51 N	3 46 E	23402 03
KALMIS SEE LA CALAMINE	ADMD	50 44 N	6 00 E	23407 00	KAMP HEIDE	PPL	51 23 N	4 57 E	23403 01
KALMIS SEE LA CALAMINE	PPL	50 43 N	6 00 E	23407 00	KAMP VAN BEVERLOO, ZIJKANAAL NAAR				
KALMPTHOUTSENHOEK SEE					SEE BEVERLOO, KANAAL NAAR	CNLN	51 08 N	5 15 E	23404 00
KALMTHOUTSE HOEK	PPL	51 26 N	4 25 E	23402 00	KAMPVELD SEE KOMPVELD	PPL	50 52 N	5 36 E	23404 00
KALMTHOUT	ADMD	51 23 N	4 28 E	23403 02	KAMVENHOEK	PPL	51 00 N	3 28 E	23402 01
KALMTHOUT	PPL	51 23 N	4 28 E	23403 01					

APPROVED FOR RELEASE: 2007/02/09: CIA-RDP01-00707R000100130007-7

KANADA SEE CANADA	PPL	50 53 N	2 40 E	23401 00	KAPELLE MEERSEN	PPL	50 54 N	4 04 E	23402 01
KANAKENDRIES	PPL	50 48 N	3 43 E	23402 03	KAPELLEN	ADMD	50 53 N	4 57 E	23406 02
KANAKKENDRIES SEE KANAKENDRIES	PPL	50 48 N	3 43 E	23402 00	KAPELLEN	ADMD	51 19 N	4 25 E	23403 02
KANEGEM	ADMD	51 01 N	3 24 E	23401 02	KAPELLEN SEE KAPELLE	PPL	50 16 N	6 02 E	23407 00
KANEGEM	PPL	51 01 N	3 24 E	23401 01	KAPELLEN	PPL	50 53 N	4 57 E	23406 01
KANIELSTRAATBEEK SEE					KAPELLEN SEE KAPELLE MEERSEN	PPL	50 54 N	4 04 E	23402 00
KANJELSTRAATBEEK	STM	51 09 N	5 41 E	23404 00	KAPELLEN	PPL	51 19 N	4 26 E	23403 01
KANJERSHOEK SEE KAMERSHOEK	PPL	51 03 N	4 01 E	23402 00	KAPELLEN* FORTJE VAN	FT	51 19 N	4 27 E	23403 01
KANJELSTRAATBEEK	STM	51 09 N	5 41 E	23404 01	KAPELLENBERG	PPL	50 49 N	3 39 E	23402 01
KANNAARDSHEIDE	PPL	51 10 N	4 38 E	23403 03	KAPELLENBOS	PPL	50 54 N	3 42 E	23402 03
KANNAARTSHOF	FRM	50 55 N	5 16 E	23404 03					
KANNAERTSHOF SEE KANNAARTSHOF	FRM	50 55 N	5 16 E	23404 00	KAPELLENBOSCH SEE KAPELLENBOS	PPL	50 54 N	3 42 E	23402 00
KANNE	ADMD	50 49 N	5 40 E	23404 02	KAPELLENHOEK	PPL	51 03 N	3 38 E	23402 03
KANNE	PPL	50 49 N	5 40 E	23404 01	KAPELLE-OP-DEN-BOS	ADMD	51 01 N	4 22 E	23406 02
KANTECROU SEE KANTEKROOI	PPL	51 10 N	4 28 E	23403 00	KAPELLE-OP-DEN-BOS	PPL	51 01 N	4 22 E	23406 01
KANTEKROOI	PPL	51 10 N	4 28 E	23403 03	KAPELLE-OP-DEN-BOSCH SEE				
					KAPELLE-OP-DEN-BOS	PPL	51 01 N	4 22 E	23406 00
KANTEKROOI	CHAT	51 11 N	4 28 E	23403 01	KAPELLEVELD	PPL	50 51 N	4 28 E	23406 01
KANTERHOEK	PPL	50 51 N	3 06 E	23401 01	KAPELLEVELD	PPL	51 13 N	4 31 E	23403 01
KAPEL	PPL	51 08 N	4 55 E	23403 03	KAPELLE WATERGANG	DTCH	51 13 N	3 43 E	23402 03
KAPELBEEK	STM	50 55 N	5 04 E	23406 03	KAPELLEWEIDEN	PPL	51 07 N	2 51 E	23401 01
KAPEL-HOEF SEE KAPELHOEVE	FRM	51 00 N	4 13 E	23402 00	KAPELPLAATS	PPL	51 01 N	3 38 E	23402 03
KAPELHOEK	PPL	50 50 N	3 11 E	23401 01	KAPEL POLDER	PLDR	51 15 N	3 44 E	23402 03
KAPELHOEK	PPL	51 01 N	2 51 E	23401 01	KAPEL TER SPELT SEE TERSPELT	PPL	50 57 N	4 14 E	23406 00
KAPELHOEK	PPL	51 02 N	2 52 E	23401 01	KAPELVELD SEL KAPELLEVELD	PPL	50 51 N	4 28 E	23406 00
KAPELHOEVE	FRM	51 00 N	4 13 E	23402 03	KAPHOEK	PPL	50 47 N	3 26 E	23401 03
KAPELHOEVE	FRM	51 26 N	5 03 E	23403 01	KAPHOEK	PPL	50 57 N	3 03 E	23401 01
KAPELLE	PPL	50 16 N	6 02 E	23407 01	KAPITEINSTRAAT	PPL	51 07 N	3 50 E	23402 03
KAPELLE SEE EGENKAPEL	PPL	51 01 N	3 14 E	23401 00	KAPITTEL SEE KAPITTEL	PPL	50 50 N	3 47 E	23402 00
KAPELLE	PPL	51 15 N	3 44 E	23402 01	KAPITTEL	PPL	50 50 N	3 47 E	23402 03
KAPELLEBOS SEE KAPELLENBOS	PPL	51 21 N	4 28 E	23403 00	KAPITTEL FERME SEE KAPITTELHOEVE	FRM	51 08 N	4 25 E	23403 00
KAPELLEBOS	FRST	50 53 N	4 52 E	23406 01	KAPITTELHOEVE	FRM	51 08 N	4 25 E	23403 03
KAPELLE BOSCH SEE					KAPITTEL VAARDEKEN	DTCH	51 08 N	3 54 E	23402 03
KAPELLE-OP-DEN-BOS	PPL	51 01 N	4 22 E	23406 00	KAPPAART	PPL	50 49 N	3 22 E	23401 01
KAPELLÉGELEED	DTCH	51 08 N	2 52 E	23401 01	KAPPAERT SEE KAPPAART	PPL	50 49 N	3 22 E	23401 00
KAPELLE GOED	FRM	51 09 N	3 39 E	23402 01	KAPELHOEK SEE KAPELHOEK	PPL	50 50 N	3 11 E	23401 00
KAPELLÉHOEK	PPL	50 59 N	3 09 E	23401 01	KAPPELLENBOS	PPL	51 21 N	4 28 E	23403 01
KAPELLEKEN	PPL	50 59 N	4 54 E	23406 03					
KAPELLE MEERSCHEN SEE					KAPPELENDRIES	PPL	51 01 N	3 53 E	23402 03
KAPELLE MEERSEN	PPL	50 54 N	4 04 E	23402 00					

APPROVED FOR RELEASE: 2007/02/09: CIA-RDP01-00707R000100130007-7

KAPPELVELD SEE KAPPELVELD	PPL	51 13 N	4 31 E	23403 00	KASTEELBRAKEL SEE				
KAPPENBERG SEE HAVRE, KASTEEL VAN	CHAT	51 10 N	4 28 E	23403 00	BRAINE-LE-CHATEAU	PPL	50 41 N	4 16 E	23406 00
KAPRIJKE	ADMD	51 13 N	3 36 E	23402 02	KASTEELGRACHT	DTCH	50 54 N	3 53 E	23402 03
KAPRIJKE	PPL	51 13 N	3 36 E	23402 01	KASTEELHEIDE	PPL	51 02 N	4 16 E	23403 03
KAPRIJKESTRAAT SEE KAPRIJKSTRAAT	PPL	51 12 N	3 39 E	23402 00	KASTEELHOEF SEE KASTEELHOEVE	FRM	50 55 N	5 03 E	23406 00
					KASTEELHOEK	PPL	50 48 N	2 57 E	23401 01
KAPRIJKSTRAAT	PPL	51 12 N	3 39 E	23402 03					
KAPUCIJNENBOS	FRST	50 48 N	4 31 E	23406 01	KASTEELHOEK	PPL	51 01 N	3 50 E	23402 01
KAPUCIJNENBOS SEE KAPUCIJNENBOS	FRST	50 48 N	4 31 E	23406 00	KASTEELHOEK	PPL	51 04 N	2 52 E	23401 01
KARDINAALSHOEK	PPL	50 49 N	3 48 E	23402 01	KASTEELHOEK	PPL	51 07 N	3 22 E	23401 01
KAREELBOS	FRST	50 56 N	4 37 E	23406 01	KASTEELHOEK	PPL	51 09 N	3 19 E	23401 01
					KASTEELHOEVE	FRM	50 55 N	5 03 E	23406 03
KAREELVELD	PPL	50 54 N	4 41 E	23406 01					
KARINAOEVE	FRM	51 15 N	4 11 E	23402 03	KASTEELHOF	FRM	50 52 N	4 12 E	23406 03
KARKOOLBOS	FRST	50 46 N	3 56 E	23402 03	KASTEELHOF SEE KASTEELHOEVE	FRM	50 55 N	5 03 E	23406 00
KARMHOEK	PPL	51 02 N	3 35 E	23402 01	KASTEELHOF	FRM	51 08 N	3 53 E	23402 01
KARMHOEK	PPL	51 04 N	3 30 E	23402 03	KASTEELLOOP	STM	51 09 N	3 33 E	23402 01
					KASTEELTJE	FRM	50 56 N	5 57 E	23406 03
KARNEHELEBEEK	STM	50 51 N	3 48 E	23402 00					
KARPER REED	STM	51 14 N	4 18 E	23402 01	KASTEELTJE	FRM	50 57 N	4 39 E	23406 01
KARRENHOEK	PPL	51 02 N	3 31 E	23402 01	KASTEL	PPL	51 03 N	4 10 E	23402 01
KARRESTATERHEIDE	FRST	51 13 N	5 22 E	23404 01	KASTELHOEVE	FRM	51 04 N	5 14 E	23404 01
KARRESTRAAT	PPL	51 07 N	4 00 E	23402 03	KASTER	ADMD	50 49 N	3 29 E	23401 02
					KASTER	PPL	50 49 N	3 29 E	23401 01
KARRESTRATERHEIDE SEE									
KARRESTATERHEIDE	FRST	51 13 N	5 22 E	23404 00	KASTER	PPL	50 51 N	3 39 E	23402 03
KARTUIZERSHOEF SEE					KASTERLEE	ADMD	51 14 N	4 58 E	23403 02
KARTUIZERSHOEVE	FRM	51 08 N	4 36 E	23403 00	KASTERLEE	PPL	51 15 N	4 57 E	23403 01
KARTUIZERSHOEVE	FRM	51 08 N	4 36 E	23403 03	KATERIJT SEE KATERIJT	PPL	51 24 N	5 02 E	23403 00
KARTUIZERSHOEVE	FRM	51 08 N	4 39 E	23403 01	KATERMANSBEEK SEE LEEUWBEEK	STM	50 55 N	5 08 E	23400 00
KASAND SEE KAZAND	PPL	50 56 N	3 09 E	23401 00					
KASSEMAN	PPL	51 12 N	5 00 E	23403 01	KATERME...	PPL	51 03 N	5 11 E	23404 03
KASTANJEBOOS	FRST	50 55 N	4 38 E	23406 03	KATERSCHEBEEK SEE KATERSEBEEK	STM	51 03 N	5 15 E	23404 00
KASTANJEHOF	CHAT	50 52 N	4 40 E	23406 01	KATERSEBEEK	STM	51 03 N	5 15 E	23404 01
KASTANJEBOOS SEE KASTANJEBOOS	FRST	50 55 N	4 38 E	23406 00	KATHARINENPLEI	PPL	50 39 N	6 05 E	23407 01
KASTEEL	PPL	50 55 N	3 44 E	23402 03	KATHOEK	PPL	50 46 N	3 37 E	23402 01
KASTEELBEEK	STM	50 46 N	4 12 E	23406 00	KATHUIZERSHOEVE SEE				
KASTEELBEEK	STM	50 47 N	4 03 E	23406 03	KARTUIZERSHOEVE	FRM	51 08 N	4 39 E	23403 00
KASTEELBEEK	STM	50 48 N	3 21 E	23401 01	KATSPOLHOF	FRM	50 50 N	4 48 E	23406 01
KASTEELBEEK	STM	51 03 N	3 03 E	23401 01	KATTE SEE DE KATTE	PPL	51 12 N	3 47 E	23402 00
KASTEELBRAKEL SEE					KATTEBEEK	PPL	50 54 N	4 59 E	23406 01
BRAINE-LE-CHATEAU	ADMD	50 41 N	4 16 E	23406 00	KATTEBEEK	STM	50 53 N	5 01 E	23406 01
					KATTEBEEK	STM	50 59 N	3 31 E	23402 01

APPROVED FOR RELEASE: 2007/02/09: CIA-RDP01-00707R000100130007-7

KATTEBEEK SEE KREKELBEEK	STM	51 09 N	4 36 E	23403 00	KAULILLE	PPL	51 11 N	5 31 E	23404 01
KATTEBROECK SEE KATTEBROEK	PPL	50 52 N	4 16 E	23406 00	KAUTER SEE KOUTER	PPL	50 58 N	3 55 E	23402 00
KATTEBROEK	PPL	50 52 N	4 16 E	23406 01	KAUTERBEEK SEE KOUTERBEEK	STM	50 58 N	3 46 E	23402 00
KATTEKNOCK SEE KATTEKNOK	PPL	50 58 N	3 24 E	23401 00	KAUTERBOS	FRST	50 49 N	4 40 E	23406 01
KATTEKNOK	PPL	50 58 N	3 24 E	23401 01	KAUTEREN	PPL	50 51 N	3 44 E	23402 03
KATTEN	PPL	50 51 N	4 06 E	23406 01	KAUTERSTRAAT SEE KOUTERSTRAAT	PPL	50 47 N	4 33 E	23406 00
KATTEMEUTERBOS	FRST	50 58 N	4 25 E	23406 01	KAUTERTAVRENT	PPL	50 53 N	4 11 E	23406 01
KATTE MEUTERBOS SEE KATTEMEUTERBOS	FRST	50 58 N	4 25 E	23406 00	KAUWBERG	HLL	51 00 N	5 02 E	23406 01
KATTENBERG	PPL	51 15 N	4 38 E	23403 03	KAUWENBERG	PPL	50 50 N	3 42 E	23402 03
KATTENBOS	PPL	51 12 N	5 18 E	23404 01	KAUWENBERG	PPL	51 15 N	4 51 E	23403 01
KATTENBOSCH SEE KATTENBOS	PPL	51 12 N	5 18 E	23404 00	KAUWENBERGHOEF SEE KAUWENBERGHOEVE	FRM	51 12 N	4 43 E	23403 00
KATTENBOSCH HEIDE SEE					KAUWENBERGHOEVE	FRM	51 12 N	4 43 E	23403 03
KATTENBOSSERHEIDE	FRST	51 11 N	5 18 E	23404 00	KAUWENBERGHOEVE	FRM	51 17 N	4 36 E	23403 03
KATTENBOS HEIDE SEE					KAUWENDAAL, CHATEAU DE SEE				
KATTENBOSSERHEIDE	FRST	51 11 N	5 18 E	23404 00	KOUWENDAAL, KASTEEL VAN	CHAT	51 03 N	4 29 E	23403 00
KATTENBOSSERHEIDE	FRST	51 11 N	5 18 E	23404 01	KAYBERGS HEIDE SEE				
KATTEBROEK	PPL	50 57 N	4 05 E	23402 03	KAAIEBERGS HEIDE	HTH	50 55 N	5 28 E	23404 00
KATTENDIJK, BASSIN DU SEE					KAZAND	PPL	50 56 N	3 09 E	23401 01
KATTENDIJKDOK	DCKB	51 14 N	4 24 E	23403 00	KEELSTRAAT	PPL	50 50 N	5 14 E	23404 01
KATTENDIJKDOK	DCKB	51 14 N	4 24 E	23403 01	KEER	PPL	51 13 N	4 32 E	23403 03
KATTENDIJKSLUIS	LOCK	51 14 N	4 24 E	23403 01	KEERBERGEN	ADMD	51 00 N	4 37 E	23406 02
KATTENDYK, BASSIN DU SEE					KEERBERGEN	PPL	51 00 N	4 37 E	23406 01
KATTENDIJKDOK	DCKB	51 14 N	4 24 E	23403 00	KEERE SEE KERE	PPL	51 09 N	3 35 E	23402 00
KATTENHOEK	PPL	51 16 N	3 32 E	23402 01	KEERKEN	PPL	50 55 N	3 44 E	23402 01
KATTENHUID	FRM	51 03 N	3 50 E	23402 01	KEERKEN SEE BOUTSCHOOT KEERKEN	PPL	51 08 N	3 58 E	23402 00
KATTENVENNEN SEE KATTEVENNE HEI	FRST	50 58 N	5 32 E	23404 00	KEERKENS BEEK SEE KERKENSBEEK	STM	50 57 N	3 47 E	23402 00
KATTERIJT	PPL	51 24 N	5 02 E	23403 01	KEERLEMEERSCHGRACHT SEE				
KATTE STRAAT	PPL	51 04 N	4 14 E	23403 03	KERLEMEERSGRACHT	DTCH	50 53 N	4 09 E	23406 00
KATTESTRAAT	PPL	51 00 N	2 55 E	23401 01	KEERSELAAR	PPL	50 54 N	2 57 E	23401 01
KATTESTRAET SEE KATTESTRAAT	PPL	51 00 N	2 55 E	23401 00	KEERSMAKER SEE KEIRSMAKER	PPL	51 07 N	3 57 E	23402 00
KATTEVENNE HEI	FRST	50 58 N	5 32 E	23404 01	KEESKORF	PPL	50 57 N	4 52 E	23406 01
KATTEGEGEL	PPL	51 04 N	3 25 E	23402 01	KEESTROOIBOS	FRST	50 56 N	5 41 E	23404 01
KAUBORRE	PPL	50 51 N	3 31 E	23402 01	KEETEN SEE KETEN	PPL	51 03 N	4 14 E	23403 00
KAUDENBERG	PPL	50 49 N	3 49 E	23402 03	KEETENISSE, POLDER SEE				
KAUDENBORM SEE KAUDENBOOM	PPL	51 10 N	3 58 E	23402 00	KETENISPOLDER	PLDR	51 17 N	4 18 E	23403 00
KAUDENJERT	PPL	50 51 N	4 17 E	23406 03	KEIAARDPOLDER	PLDR	51 12 N	2 57 E	23401 01
KAULEN	PPL	50 40 N	6 00 E	23407 01	KEIBEEK	STM	50 49 N	3 20 E	23401 01
KAULILLE	ADMD	51 11 N	5 30 E	23404 02	KEIBERG	PPL	50 46 N	3 23 E	23401 03

APPROVED FOR RELEASE: 2007/02/09: CIA-RDP01-00707R000100130007-7

KEIBERG	PPL	50 48 N	4 44 E	23406 03	KEMEXHE	ADMD	50 42 M	5 25 E	23407 02
KEIBERG	PPL	50 52 N	3 02 E	23401 01	KEMEXHE	PPL	50 42 M	5 25 E	23407 01
KEIBERG	PPL	50 56 N	5 10 E	23404 01	KEMMEKEN	PPL	50 58 M	4 12 E	23406 01
KEIBERG	PPL	50 57 N	3 59 E	23402 01	KEMMEL	ADMD	50 47 M	2 49 E	23401 02
KEIBERG	PPL	50 59 N	4 57 E	23406 03	KEMMEL	PPL	50 47 N	2 49 E	23401 01
KEIEM	ADMD	51 05 N	2 53 E	23401 02	KEMMELBEEK	STM	50 48 N	2 49 E	23401 01
KEIEM	PPL	51 05 N	2 53 E	23401 01	KEMMELBEEK	STM	50 58 N	2 47 E	23401 01
KEIERD SEE OVER DE YAART	PPL	51 02 N	5 42 E	23404 00	KEMMELBERG	HLL	50 47 N	2 49 E	23401 01
KEIHEUVEL	DUNE	51 11 N	5 13 E	23403 01	KEMMEREN SEE KEMMEKEN	PPL	50 58 M	4 12 E	23406 00
KEIHOEVE SEE KEIHOF	FRM	50 47 N	4 37 E	23406 00	KEMPEN SEE KEMPENLAND	RGN	51 10 N	5 20 E	23400 00
KEIHOF	FRM	50 47 N	4 37 E	23406 01	KEMPEN KANAAL SEE KEMPISCH KANAAL	CNLN	51 10 N	4 49 E	23400 00
KEIJGNAART POLDER SEE					KEMPENLAND	RGN	51 10 N	5 20 E	23400 00
KEIAARDPOLVER	PLDR	51 12 N	2 57 E	23401 00	KEMPENSCHHEIDE SEE KEMPENSEHEIDE	PPL	50 57 N	5 21 E	23404 00
KEIMELKBEKE SEE KARNENELKBEEK	STM	50 51 N	3 48 E	23402 00	KEMPENSEHEIDE	PPL	50 57 N	5 21 E	23404 01
KEIRINGEN SEE KERINGEN	PPL	50 47 N	3 58 E	23402 00	KEMPENS KANAAL SEE KEMPISCH KANAAL	CNLN	51 10 N	4 49 E	23400 00
KEIRSCHOTSCHIE BEEK SEE ACHELBEEK	STM	51 23 N	4 48 E	23403 00	KEMPHOEK	PPL	51 09 N	4 17 E	23402 01
KEIRSMAKER	PPL	51 07 N	3 57 E	23402 01	KEMPHOEK	PPL	51 14 N	4 08 E	23402 01
KEITELDRIES	PPL	50 54 N	3 35 E	23402 01	KEMPISCH DOK	OCKB	51 14 N	4 25 E	23403 01
KEI VEN	MRSH	51 21 N	4 33 E	23403 01	KEMPISCH KANAAL	CNLN	51 10 N	4 49 E	23400 00
KEIZERENBERG	PPL	51 06 N	4 28 E	23403 01	KEMPVELD SEE KOMPVELD	PPL	50 52 N	5 36 E	23404 00
KEIZERHOEK	PPL	51 03 N	2 51 E	23401 03	KEMSEKE SEE KEMZEKE	PPL	51 12 N	4 05 E	23402 00
KEIZERHOEK	PPL	51 15 N	4 28 E	23403 03	KEMSEKESTRAAT	PPL	51 13 N	4 06 E	23402 01
KEIZERSHOEK	PPL	51 07 N	4 26 E	23403 01	KEMSEKESTRAET SEE KEMSEKESTRAAT	PPL	51 13 N	4 06 E	23402 00
KELBERGEN	PPL	51 01 N	5 06 E	23404 03	KEMZEKE	ADMD	51 13 N	4 05 E	23402 02
KELCHTERHOEF SEE KELCHTERHOEVE	FRM	51 02 N	5 27 E	23404 00	KEMZEKE	PPL	51 12 N	4 05 E	23402 01
KELCHTERHOEVE	FRM	51 02 N	5 27 E	23404 01	KEMZEKESTRAAT SEE KEMSEKESTRAAT	PPL	51 13 N	4 06 E	23402 00
KELDERGAT	PPL	50 43 N	4 18 E	23406 01	KENIMONT	PPL	50 43 N	3 49 E	23405 03
KELDERMANSSCHRANS	FRM	51 06 N	4 42 E	23403 03	KENIMONT SEE KENIMONT	PPL	50 43 N	3 49 E	23405 00
KELEGEM	PPL	50 50 N	4 12 E	23406 03	KENS HEIDE	HTM	50 56 N	5 32 E	23404 01
KELFS	PPL	50 57 N	4 41 E	23406 01	KEPKENSBERG	PPL	51 05 N	5 07 E	23404 03
KELKEBEEK	STM	50 57 N	4 25 E	23406 01	KERCKOM SEE				
KELLE	PPL	50 50 N	4 26 E	23406 01	KERCKOM-BIJ-SINT-TRUIDEN	ADMD	50 46 N	5 10 E	23404 00
KELLE, CHATEAU DE LA	CHAT	50 41 N	4 29 E	23406 03	KERCKOM SEE				
KELLEH SEE KELLE	PPL	50 50 N	4 26 E	23406 00	KERCKOM-BIJ-SINT-TRUIDEN	PPL	50 46 N	5 10 E	23404 00
KELSBEEK	STM	50 51 N	5 10 E	23404 01	KERCKOM-BIJ-SINT-TRUIDEN SEE				
KEMEL	PPL	51 14 N	4 02 E	23402 01	KERCKOM-BIJ-SINT-TRUIDEN	ADMD	50 46 N	5 10 E	23404 00
KEMERKE	PPL	51 22 N	4 58 E	23403 01	KERCKOM-BIJ-SINT-TRUIDEN SEE				
					KERCKOM-BIJ-SINT-TRUIDEN	PPL	50 46 N	5 10 E	23404 00

APPROVED FOR RELEASE: 2007/02/09: CIA-RDP01-00707R000100130007-7

KERCKKEN SEE KERKSKEN	PPL	50 53 N	3 59 E	23402 00	KERKSTRAAT	PPL	51 02 M	3 53 E	23402 01
KERE	PPL	51 09 N	3 35 E	23402 01	KERKSTRAAT	PPL	51 04 M	3 38 E	23402 03
KERINGEN	PPL	50 47 N	3 58 E	23402 01	KERKSTRAAT	PPL	51 04 N	3 42 E	23402 01
KERKBRUGGE	PPL	51 07 N	3 44 E	23402 01	KERKSTRAAT	PPL	51 04 N	3 57 E	23402 01
KERKDRIES	PPL	51 05 N	3 43 E	23402 03	KERKSTRAAT	PPL	51 08 N	4 10 E	23402 03
KERKDRIESCH SEE KERKDRIES	PPL	51 05 N	3 43 E	23402 00	KERKVELD	PPL	51 13 N	4 27 E	23403 03
KERKEBEEK	STM	51 12 N	3 14 E	23401 01	KERKVEN	MRSN	51 18 N	5 31 E	23404 01
KERKEBEKE SEE KERKEBEEK	STM	51 12 N	3 14 E	23401 00	KERKVLJET	DTCH	51 16 N	3 05 E	23401 01
KERKEHOEF SEE KERKEHOEVE	FRM	51 09 N	4 45 E	23403 00	KERKXKEN SEE KERKSKEN	ADND	30 53 N	3 59 E	23402 00
KERKEHOEVE	FRM	51 09 N	4 45 E	23403 03	KERKXKEN SEE KERKSKEN	PPL	50 53 N	3 59 E	23402 00
KERKEM	PPL	50 48 N	3 39 E	23407 03	KERLEMEERSGRACHT	DTCH	50 53 N	4 09 E	23406 03
KERKENBERG	HLL	51 00 N	5 05 E	23406 01	KERMPT SEE KERMT	ADND	50 57 N	5 14 E	23404 01
KERKENEIKEN	PPL	51 05 N	5 08 E	23404 03	KERMPT SEE KERMT	PPL	50 57 N	5 15 E	23404 00
KERKENEINDE	PPL	51 08 N	4 21 E	23403 01	KERMT	ADND	50 57 N	5 14 E	23404 02
KERKENLANDHOEK	PPL	51 11 N	4 18 E	23402 03	KERMT	PPL	50 57 N	5 15 E	23404 01
KERKENSBECK	STM	50 57 N	3 47 E	23402 01	KERMTERBEEK	STM	50 57 N	5 15 E	23404 03
KERKEPANNE	PPL	51 06 N	2 37 E	23401 03	KERNIEL	ADND	50 49 N	5 21 E	23404 02
KERKESTEDE	PPL	51 03 N	4 41 E	23403 01	KERNIEL	PPL	50 49 N	5 21 E	23404 01
KERKEVELD	PPL	51 10 N	4 24 E	23403 01	KERNMELK POLDER	PLDR	51 12 N	3 48 E	23402 03
KERKEVINNE	PPL	50 55 N	5 01 E	23406 03	KERNSTRAAT SEE KERKSTRAAT	PPL	51 04 N	3 38 E	23402 00
KERKGAT SEE KERKGATE	PPL	50 51 N	3 40 E	23402 00	KERREBROEK	PPL	50 57 N	4 02 E	23402 01
KERKGATE	PPL	50 51 N	3 40 E	23402 03	KERREBROEK	PPL	51 01 N	3 31 E	23402 01
KERKGOED	FRM	51 08 N	3 17 E	23401 01	KERRÉBUSCH	FRST	50 42 N	6 04 E	23407 01
KERKHEM SEE KERKEM	PPL	50 48 N	3 39 E	23402 00	KERSBEEK SEE KERSBEEK-MISKOM	PPL	50 53 N	5 00 E	23406 00
KERKHOEK	PPL	51 10 N	4 18 E	23402 01	KERSBEEK-MISCOM SEE				
					KERSBEEK-MISKOM	PPL	50 53 N	5 00 E	23406 00
KERKHOVE	ADND	50 48 N	3 30 E	23401 02	KERSBEEK-MISKOM	ADND	50 53 N	5 00 E	23406 02
KERKHOVE	PPL	50 48 N	3 30 E	23401 01	KERSBEEK-MISKOM	PPL	50 53 N	5 00 E	23406 01
KERKHOVEN	PPL	51 09 N	5 16 E	23404 01	KERSELAAR SEE KEERSELAAR	PPL	50 54 N	2 57 E	23401 00
KERKOM	ADND	50 51 N	4 52 E	23406 02	KERSELAAR	PPL	51 10 N	3 31 E	23402 01
KERKOM SEE KERKOM-BIJ-SINT-TRUIDEN	PPL	50 46 N	5 10 E	23404 00	KERSELAARESTRAAT SEE				
					KERSELAARESTRAAT	PPL	51 08 N	3 42 E	23402 00
KERKOM	PPL	50 51 N	4 52 E	23406 01	KERSELAAR SEE KERSELAAR	PPL	51 10 N	3 31 E	23402 00
KERKOM-BIJ-SINT-TRUIDEN	ADND	50 46 N	5 10 E	23404 02	KERSELAAREN DRIES	PPL	50 58 N	4 25 E	23406 03
KERKOM-BIJ-SINT-TRUIDEN	PPL	50 46 N	5 10 E	23404 01	KERSELAARESTRAAT	PPL	51 08 N	3 42 E	23402 03
KERKSKEN	ADND	50 53 N	3 59 E	23402 02	KESSEL	ADND	51 08 N	4 37 E	23403 02
KERKSKEN	PPL	50 53 N	3 59 E	23402 01	KESSEL SEE BENEDEN KESSEL	PPL	50 54 N	4 44 E	23406 00
					KESSEL	PPL	51 08 N	4 37 E	23403 01
KERKSTRAAT	PPL	50 49 N	3 43 E	23402 03					

APPROVED FOR RELEASE: 2007/02/09: CIA-RDP01-00707R000100130007-7

KESSEL, FORT VAN	FT	51 09 N	4 38 E	23403 01	KEURHEIDE	PPL	50 58 N	5 21 E	23404 01
KESSEL-LO	ADMD	50 54 N	4 45 E	23406 02	KEUSTRIJK	PPL	50 43 N	5 11 E	23407 01
KESSEL-LO	PPL	50 54 N	4 45 E	23406 01	KEUTELHOEK	PPL	50 59 N	3 47 E	23402 03
KESSEL-LOO SEE KESSEL-LO	PPL	50 54 N	4 45 E	23406 00	KEUZE	PPL	51 02 N	3 38 E	23402 01
KESSELT	PPL	50 50 N	5 37 E	23404 01	KEWAUTE, BOIS DE LA SEE CHAPELLE, BOIS DE LA	FRST	50 45 N	4 56 E	23406 00
KESSENICH	ADMD	51 09 N	5 49 E	23404 02	KEYBERG SEE KEIBERG	PPL	50 57 N	3 59 E	23402 00
KESSENICH	PPL	51 09 N	5 49 E	23404 01	KEYBERG SEE KEIBERG	PPL	50 59 N	4 57 E	23406 00
KESTER	ADMD	50 46 N	4 07 E	23406 02	KEYEM SEE KEIEM	ADMD	51 05 N	2 53 E	23401 00
KESTER	PPL	50 46 N	4 07 E	23406 01	KEYEM SEE KEIEM	PPL	51 05 N	2 53 E	23401 00
KESTERBEEK	PPL	50 45 N	4 17 E	23406 03	KEYGNAERT POLDER SEE KEIAARUPOLDER	PLUR	51 12 N	2 57 E	23401 00
KESTERBEEK	STM	51 00 N	4 27 E	23406 01	KEYTEL SEF KEITELDRIES	PPL	50 54 N	3 35 E	23402 00
KESTERGAT	PPL	50 46 N	4 09 E	23406 03	KEYTLDRIES SEE KEITELDRIES	PPL	50 54 N	3 35 E	23402 00
KETEL BEEK	STM	50 57 N	5 06 E	23404 03	KEY VEN SEE KEI VEN	MRSH	51 21 N	4 33 E	23403 00
KETELBEEK	STM	50 47 N	4 13 E	23406 03	KEYZERHOEK SEE KEIZERHOEK	PPL	51 03 N	2 51 E	23401 00
KETELBERGHEEK	STM	50 44 N	4 03 E	23406 01	KEZELBERG	PPL	50 50 N	3 06 E	23401 03
KETELBOETSTRAAT	PPL	51 06 N	4 02 E	23402 03	KEZELBERG	PPL	51 09 N	3 09 E	23401 01
KETELHEIDE	PPL	50 47 N	4 32 E	23406 01	KIEKEBOSCHHOEF SEE KIEKEBOSHOEVE	FRM	50 55 N	4 54 E	23406 00
KETELHOEK	PPL	50 52 N	3 34 E	23402 01	KIEKEBOSHOEVE	FRM	50 55 N	4 54 E	23406 01
KETEN	PPL	51 03 N	4 14 E	23403 03	KIEKENHAAG	PPL	51 13 N	4 02 E	23402 01
KETENISPOLDER	PLUR	51 17 N	4 18 E	23403 01	KIEKENHAAGE SEE KIEKENHAAG	PPL	51 13 N	4 02 E	23402 00
KETENISSE POLVER SEE KETENISPOLDER	PLUR	51 17 N	4 18 E	23403 00	KIEL	PPL	51 12 N	4 23 E	23403 01
KETSTRAAT	PPL	51 00 N	3 39 E	23402 01	KIELDRECHT	ADMD	51 17 N	4 11 E	23402 02
KETTENIS	ADMD	50 39 N	6 03 E	23407 02	KIELDRECHT	PPL	51 17 N	4 10 E	23402 01
KETTENIS	PPL	50 39 N	6 03 E	23407 01	KIELSE POLDER	PLUR	51 12 N	4 23 E	23403 01
KETTERMUIT	PPL	51 08 N	4 10 E	23402 01	KIESEGEM SEE KIEZEGEM	PPL	50 54 N	4 54 E	23406 00
KETTERMUIT SEE KETTERMUIT	PPL	51 08 N	4 10 E	23402 00	KIESEGHEM SEE KIEZEGEM	PPL	50 54 N	4 54 E	23406 00
KETZINGEN	PPL	50 48 N	5 30 E	23404 01	KIEVERMONT	PPL	51 10 N	5 01 E	23403 01
KEULENDAM	PPL	51 05 N	4 17 E	23403 03	KIEVIT	PPL	51 03 N	4 45 E	23403 03
KEULENHOF	FRM	50 56 N	4 40 E	23406 03	KIEVIT	CHAT	50 58 N	5 23 E	23404 01
KEULENSHOEVE	FRM	51 00 N	4 39 E	23406 03	KIEVIT	FRM	51 04 N	4 25 E	23403 03
KEULENSTRAAT	PPL	50 56 N	4 54 E	23407 03	KIEVITHOEVE	FRM	51 09 N	4 43 E	23403 03
KEUMIEE	ADMD	50 28 N	4 35 E	23408 02	KIEVITHOF SEE GROOT KIEVITHOF	PPL	51 13 N	5 01 E	23403 00
KEUMIEE	PPL	50 28 N	4 35 E	23408 01	KIEVITS HOEVEN	FRM	51 15 N	5 19 E	23404 03
KEUR	PPL	51 04 N	4 07 E	23402 03	KIEVIT VEN	MRSH	51 17 N	4 42 E	23403 01
KEUREBEEK	PPL	50 50 N	4 09 E	23406 03	KIEZEGEM	PPL	50 54 N	4 54 E	23406 01
KEUREBEEK	STM	50 50 N	4 09 E	23406 03	KIJFBOSSCHEN SEE KIJFBOSSEN	PPL	51 07 N	4 41 E	23403 00

APPROVED FOR RELEASE: 2007/02/09: CIA-RDP01-00707R000100130007-7

KIJFBOSSEN	PPL	51 07 N	4 41 E	23403 01	KLAPPERHOEK	PPL	51 13 N	4 15 E	23402 03
KIJKUIT	PPL	51 23 N	4 28 E	23403 01	KLAPSCHEUT	PPL	50 51 N	4 09 E	23406 03
KIJKUIT	CHAT	51 14 N	4 31 E	23403 03	KLAPSCHEUTBEEK	STM	50 51 N	4 10 E	23406 01
KIJKUITHOEK	PPL	50 49 N	3 10 E	23401 03	KLAPSTRAAT	PPL	50 59 N	3 37 E	23402 01
KIJS	PPL	50 43 N	5 51 E	23407 01	KLAPSTRAET SEE K LAPSTRAAT	PPL	50 59 N	3 37 E	23402 00
KIKBEEK	STM	50 58 N	5 43 E	23404 01	KLARENHOEK	PPL	50 48 N	3 13 E	23401 03
KIMPPELBERG	PPL	51 04 N	4 17 E	23403 03	KLAVENKEN SEE KLAVERKEN	PPL	51 02 N	3 48 E	23402 00
KIN	PPL	50 27 N	5 42 E	23407 01	KLAVERBEEK	STM	51 03 N	4 15 E	23400 01
KINDEL BUSCH	FRST	49 42 N	5 51 E	23409 01	KLAVERBEEK	STM	51 08 N	4 02 E	23402 01
KINDELSCHOT SEE KINSCHOT	PPL	51 17 N	5 02 E	23403 00	KLAVERBEKE SEE KLAVERBEEK	STM	51 08 N	4 02 E	23402 00
KINKEMPOIS	PPL	50 36 N	5 35 E	23407 00	KLAVERBERG	PPL	51 23 N	5 02 E	23403 01
KINROOI	ADMD	51 09 N	5 44 E	23404 02	KLAVERENBLADHOEF SEE				
KINROOI	PPL	51 09 N	5 45 E	23404 01	KLAVENBLADHOEF	FRM	51 05 N	4 35 E	23403 00
KINROY SEE KINROOI	ADMD	51 09 N	5 44 E	23404 00	KLAVERENBLADHOEF	FRM	51 05 N	4 35 E	23403 03
KINROY SEE KINROOI	PPL	51 09 N	5 45 E	23404 00	KLAVERKEN	PPL	51 02 N	3 48 E	23402 01
					KLEEMPOEL	PPL	50 59 N	4 27 E	23406 02
KINSCHOT	PPL	51 17 N	5 02 E	23403 01	KLAVERBERG	PPL	51 23 N	5 02 E	23403 01
KIPDORP	PPL	51 04 N	4 55 E	23403 01	KLAVERENBLADHOEF SEE				
KIPPE	PPL	50 58 N	2 52 E	23401 01	KLAVENBLADHOEF	FRM	51 05 N	4 35 E	23403 00
KIPPENDONCK SEE KIPPENDONK	PPL	51 05 N	3 31 E	23402 00	KLAVERENBLADHOEF	FRM	51 05 N	4 35 E	23403 03
KIPPENDONK	PPL	51 05 N	3 31 E	23402 01	KLAVERKEN	PPL	51 02 N	3 48 E	23402 01
					KLEEMPOEL	PPL	50 59 N	4 27 E	23406 02
KIPSTEKBEK	STM	50 52 N	4 03 E	23402 01	KLEEMPUTTEN	PPL	50 53 N	4 05 E	23406 01
KIPSTEKE RUISSEAU SEE KIPSTEKBEK	STM	50 52 N	4 03 E	23402 00	KLEERBEEK	CHAT	50 55 N	4 51 E	23406 01
KIVERMONT SEE KIEVERMONT	PPL	51 10 N	5 01 E	23403 00	KLEETBOS SEE CLEETBOS	FRST	50 45 N	4 20 E	23406 00
KIVERMONT SEE KIEVERMONT	PPL	51 10 N	5 01 E	23403 00	KLEI	PPL	50 51 N	4 07 E	23406 01
KLAARHAAG	PPL	50 57 N	4 06 E	23402 03	KLEI	PPL	50 57 N	4 13 E	23406 03
					KLEI	PPL	50 57 N	4 13 E	23406 03
KLABBEK SEE CLABECK	ADMD	50 41 N	4 13 E	23406 00	KLEIBEEK SEE LOEVERBEEK	STM	51 14 N	4 06 E	23402 00
KLABBEK SEE CLABECK	PPL	50 41 N	4 13 E	23406 00	KLEIE SEE KLEIJE	PPL	50 47 N	3 38 E	23402 00
KLABBEK	FRM	50 46 N	4 39 E	23406 01	KLEIE	PPL	50 49 N	3 46 E	23402 03
KLABOUTERIE	PPL	51 08 N	3 07 E	23401 01	KLEIE	PPL	50 52 N	3 46 E	23402 03
KLAGLOOP	STM	51 17 N	5 21 E	23400 01	KLEIE, HOF TER	FRM	50 48 N	3 57 E	23402 01
KLAIE	PPL	50 46 N	3 48 E	23405 03	KLEIEMHOF	FRM	51 16 N	3 10 E	23401 03
KLAIRHAGE SEE KLAARHAAG	PPL	50 57 N	4 06 E	23402 00	KLEIJE	PPL	50 47 N	3 38 E	23402 01
KLAPHULLE	PPL	51 03 N	3 22 E	23401 01	KLEIN ASDONCK SEE				
KLAPLAAR	PPL	51 09 N	4 33 E	23403 01	KLEINE ASDONCKHOEVE	FRM	51 01 N	5 03 E	23406 00
KLAPPEBEEK	STM	51 11 N	4 09 E	23402 03	KLEIM ASDONCK SEE				
					KLEINE ASDONCKHOEVE	FRM	51 01 N	5 03 E	23406 00
					KLEINBEEK SEE GROTEBEEK	STM	51 01 N	5 03 E	23400 00
KLAPPELSTRAAT	PPL	51 03 N	3 59 E	23402 01	KLEINBERGEN	PPL	51 04 N	3 49 E	23402 03
					KLEIN BIJGAARDEN	PPL	50 48 N	4 17 E	23406 01
					KLEIN BIJSEL SEE KLEINIJSEL	PPL	51 29 N	4 46 E	23403 00
					KLEIN BROEKPOLDER	PLDR	51 06 N	4 20 E	23403 01
					KLEINDIJK	PPL	50 44 N	4 23 E	23406 03

APPROVED FOR RELEASE: 2007/02/09: CIA-RDP01-00707R000100130007-7

KLEINE AA	STM	51 23 N	4 38 E	23403 01	KLEINE HERK	STM	50 55 N	5 15 E	23404 01
KLEINE AA	STM	51 25 N	4 28 E	23403 01	KLEINE HOEK VAN 'T MOERTJE SEE				
KLEINE ASDONKHOEVE	FRM	51 01 N	5 03 E	23406 03	KLEIN MOERTJE	PPL	51 00 N	2 35 E	23401 00
KLEINEBEEK	STM	50 53 N	4 28 E	23406 01	KLEINE HOMO	FRM	51 01 N	5 38 E	23404 01
KLEINEBEEK	STM	51 01 N	5 02 E	23404 01	KLEINE HOOFDRACHT	STM	51 09 N	5 10 E	23403 03
					KLEINE HORENDONK	PPL	51 27 N	4 31 E	23403 01
KLEINEBEEK SEE OUDEBEEK	STM	51 02 N	5 12 E	23404 00					
KLEINEBEEK	STM	51 10 N	4 42 E	23403 01	KLEINE HUT	PPL	50 46 N	4 22 E	23406 01
KLEINEBEEK	STM	51 13 N	4 35 E	23403 01	KLEIN-EIJSEL SEE KLEINIJSEL	PPL	51 29 N	4 46 E	23403 00
KLEINEBEEK	STM	51 24 N	4 37 E	23403 01	KLEIN EIKOT	PPL	50 50 N	5 15 E	23404 01
KLEINEBERG	PPL	50 49 N	3 27 E	23401 01	KLEIN EISTERLE	PPL	51 12 N	4 44 E	23403 03
					KLEINE KRAAIENHOF SEE KRAAIENHOF	FRM	51 12 N	4 21 E	23403 00
KLEINE BERGEN	PPL	51 04 N	4 25 E	23403 03					
KLEINE BEVERDIJKVAART	CNLN	51 03 N	2 49 E	23401 01	KLEINE LAAK	STM	51 05 N	4 59 E	23403 01
KLEINE BOSSEN	FRST	51 08 N	4 44 E	23403 01	KLEINE LABEUR	FRM	51 07 N	2 43 E	23401 01
KLEINE-BROGEL	AUMD	51 10 N	5 26 E	23404 02	KLEINELINDE	PPL	50 59 N	4 27 E	23406 01
KLEINE-BROGEL	PPL	51 10 N	5 26 E	23404 01	KLEINE MAALBEEK	STM	50 52 N	4 28 E	23406 01
					KLEINE MAALBEEK SE				
KLEINE BUITEN SCHORRE SEE					KLEINE MAALBEEK	STM	50 52 N	4 28 E	23406 00
NIEUW-WESTLAND-POLDER	PLDR	51 22 N	4 16 E	23403 00					
KLEINE BUIZEMONT SEE					KLEINE MEIL	PPL	51 09 N	4 28 E	23403 01
KLEINEN BUIZEMONT	PPL	50 46 N	3 53 E	23402 00	"LINE-MEMBRUGGEN SEE				
KLEINE CALIEBEEK	STM	51 15 N	4 55 E	23403 01	KLEIN-MEMBRUGGEN	PPL	50 49 N	5 32 E	23404 00
KLEINE DOEL POLDER SEE					KLEINE MOERBEIBOOM	FRM	51 14 N	3 05 E	23401 01
KLEINE DOELSE POLDER	PLDR	51 18 N	4 15 E	23403 00	KLEINE MOERBEIBOOM SEE				
KLEINE DOELSE POLDER	PLDR	51 18 N	4 15 E	23403 01	KLEINE MOERBEIBOOM	FRM	51 14 N	3 05 E	23401 00
					KLEINEN BERG SEE				
KLEINE DOK SEE ACHTERDOK	DCKB	51 04 N	3 44 E	23402 00	KLEINENBERG, HOF TEN	FRM	50 51 N	4 26 E	23406 00
KLEINEDRIES	PPL	50 54 N	4 03 E	23402 03					
KLEINE GEET SEE KLEINE GETE	STM	50 52 N	5 06 E	23400 00	KLEINENBERG	PPL	50 54 N	3 42 E	23402 03
KLEIN-GELMEN	ADND	50 46 N	5 16 E	23404 02	KLEINENBERG	PPL	51 23 N	4 34 E	23403 01
KLEINE GETE (FLEMISH)					KLEINENBERG, HOF TEN	FRM	50 51 N	4 26 E	23406 03
PETITE GETTE (FRENCH)	STM	50 52 N	5 06 E	23400 01	KLEINENBROEK	PPL	50 57 N	3 40 E	23402 03
					KLEINEN-BUIZEMONT SEE				
KLEINE GEUL	PND	51 14 N	3 45 E	23402 01	KLEINEN BUIZEMONT	PPL	50 46 N	3 53 E	23402 00
KLEINE GRIMBERGENHOEVE	FRM	51 01 N	4 41 E	23406 03					
KLEINE HAARDINGE SEL					KLEINEN BUIZEMONT	PPL	50 46 N	3 53 E	23402 03
KLEINEN HAARDINGE	PPL	50 46 N	4 03 E	23406 00	KLEINEN DEMER	STM	50 57 N	5 18 E	23404 03
KLEINE HAART	PPL	51 15 N	5 31 E	23404 03	KLEINENDIJK	PPL	51 03 N	4 03 E	23402 01
KLEINE HEIDE SEL BOVENHEIDE	PPL	50 50 N	4 47 E	23406 00	KLEINENDRIES	PPL	50 49 N	3 50 E	23402 03
					KLEINENDRIES	PPL	51 05 N	3 43 E	23402 03
KLEINE HEIDE	PPL	51 03 N	4 24 E	23403 02					
KLEINEHEIDE	PPL	51 14 N	4 43 E	23403 01	KLEINENDRIESCH SEE KLEINEDRIES	PPL	50 54 N	4 03 E	23402 00
KLEINE HERCK SEE KLEINE HERK	STM	50 55 N	5 15 E	23404 00	KLEINE NETE SEE KLEINE NETE	STM	51 08 N	4 34 E	23403 00

APPROVED FOR RELEASE: 2007/02/09: CIA-RDP01-00707R000100130007-7

KLEINE NETE	STM	51 08 N	4 34 E	23403 01	KLEIN-EYSEL SEE KLEINIJSSEL	PPL	51 29 N	4 46 E	23403 00
KLEINEN HAAK	PPL	51 01 N	4 59 E	23406 01	KLEIN FRANKRIJK	PPL	50 44 N	3 55 E	23402 01
KLEINEN-HAARDING SEE					KLEIN FRANKRIJK	PPL	50 45 N	3 38 E	23402 05
KLEINEN HAARDINGE	PPL	50 46 N	4 03 E	23406 00	KLEIN FRANKRIJK	PPL	50 56 N	5 05 E	23404 01
KLEINEN HAARDINGE	PPL	50 46 N	4 03 E	23406 03	KLEIN FRANKRIJK	FRM	51 04 N	5 01 E	23404 03
KLEINENHOEK	PPL	50 59 N	4 02 E	23402 03					
					KLEIN GEITENRODEVELD	PPL	50 53 N	5 03 E	23406 01
KLEINEN HORENDONCK HEIDE SEE					KLEIN-GELMEN	PPL	50 46 N	5 16 E	23404 01
KLEINE HORENDONK	PPL	51 27 N	4 31 E	23403 00	KLEIN GENT	PPL	50 59 N	4 08 E	23402 01
KLEINEN HORENDONK SEE					KLEIN GENT	PPL	51 04 N	3 53 E	23402 03
KLEINE HORENDONK	PPL	51 27 N	4 31 E	23403 00	KLEIN GENT	PPL	51 04 N	3 48 E	23402 01
KLEINEN MOLENBERG	PPL	50 46 N	3 55 E	23402 03					
KLEINEN-STICHELEN SEE					KLEIN GENT	PPL	51 10 N	4 46 E	23403 01
KLEIN STICHELEN	PPL	50 53 N	4 00 E	23402 00	KLEIN GESTEL	PPL	51 05 N	5 31 E	23404 01
KLEINEN 'T MOERTJE SEE					KLEIN GOOR	PPL	51 14 N	4 57 E	23403 03
KLEIN MOERTJE	PPL	51 00 N	2 35 E	23401 00	KLEIN GOOREIND	PPL	51 22 N	4 33 E	23403 01
					KLEIN GRIMBERGENHOF SEE				
KLEINEN VIJVER	PND	50 59 N	5 19 E	23404 03	KLEINE GRIMBERGENHOEVE	FRM	51 01 N	4 41 E	23406 00
KLEINEN WINKEL	PPL	51 16 N	4 57 E	23403 01					
KLEINE PULSCHEBEEK	STM	51 11 N	4 40 E	23403 01					
KLEINE REDE	RDST	51 13 N	2 50 E	23401 01	KLEIN HAARD SEE KLEINE HAART	PPL	51 15 N	5 31 E	23404 00
KLEINE REDE SEE KLEINE REDE	RDST	51 13 N	2 50 E	23401 00	KLEIN-HAART SEE KLEINE HAART	PPL	51 15 N	5 31 E	23404 00
					KLEIN HARELBEKE	PPL	50 51 N	3 25 E	23401 01
					KLEIN HARELBEKE SEE				
KLEINE SCHAMMEL WEEZE SEE					KLEIN HARELBEKE	PPL	50 51 N	3 25 E	23401 00
KLEINE SCHAMMELWEZE	FRM	51 16 N	3 05 E	23401 00	KLEIN-HERLINKHOVE SEE				
KLEINE SCHAMMELWEZE	FRM	51 16 N	3 05 E	23401 01	KLEIN HERLINKHOVE	PPL	50 52 N	3 59 E	23402 00
KLEINE SCHEISSINGEN SEE									
KLEINE SCHEISSINGEN	FRM	50 45 N	4 12 E	23406 00	KLEIN HERLINKHOVE	PPL	50 52 N	3 59 E	23402 01
KLEINE SCHEISSINGEN	FRM	50 45 N	4 12 E	23406 03	KLEIN HILSTHOF	FRM	50 55 N	5 19 E	23404 03
KLEINE SCHEISSINGHEN SEE					KLEIN HOLLAND	PPL	50 50 N	3 49 E	23402 01
KLEINE SCHEISSINGEN	FRM	50 45 N	4 12 E	23406 00	KLEIN HOOGVELD	PPL	50 46 N	3 33 E	23402 01
					KLEINHUISSE	PPL	50 53 N	3 36 E	23402 01
KLEINE SINAY SEE KLEIN SINAAI	PPL	51 11 N	3 59 E	23402 00	KLEINIJSSEL	PPL	51 29 N	4 46 E	23403 01
KLEINE-SPOUWEN	ADMD	50 50 N	5 32 E	23404 02	KLEIN JEUK	PPL	50 44 N	5 12 E	23404 01
KLEINE-SPOUWEN	PPL	50 50 N	5 33 E	23404 01	KLEIN KALKAARTSTEEN	FRM	51 12 N	2 51 E	23401 01
KLEINE STRUISBEEK	STM	51 09 N	4 23 E	23403 01	KLEIN KALKAARTSTEEN SEE				
KLEINE VLAKTE SEE GROENPLEIN	PPL	51 21 N	3 18 E	23401 00	KLEIN KALKAARTSTEEN	FRM	51 12 N	2 51 E	23401 00
					KLEIN KATHOEF SEE KLEIN KATHOEVE	FRM	51 02 N	4 33 E	23403 00
KLEINE VOHD	PPL	51 26 N	5 02 E	23403 01					
KLEINE WARME	PPL	51 13 N	3 27 E	23402 01					
KLEINE WATERGANG	DTC:!	51 07 N	3 54 E	23402 01					
KLEINE WHEEL	LK	51 17 N	4 11 E	23403 01	KLEIN KATHOEVE	FRM	51 02 N	4 33 E	23403 03
KLEINE WIJTSBEEK	STM	50 54 N	4 10 E	23406 03	KLEIN KEMPEN	PPL	50 56 N	4 59 E	23406 01
					KLEINLAAR	PPL	51 13 N	4 10 E	23402 01
					KLEIN LABEUR SEE KLEINE LABEUR	FRM	51 07 N	2 43 E	23401 00
KLEINE-WINKEL SEE KLEINEN WINKEL	PPL	51 16 N	4 57 E	23403 00					

APPROVED FOR RELEASE: 2007/02/09: CIA-RDP01-00707R000100130007-7

KLEIN LANGERLO	PPL	50 56 N	5 30 E	23404 01	KLEIN VORSEN	PPL	50 43 N	5 09 E	23404 01
KLEIN LANGERLOO SEE KLEIN LANGERLO	PPL	50 56 N	5 30 E	23404 00	KLEIN VORST	PPL	51 05 N	5 04 E	23403 01
KLEIN LOOI	PPL	51 27 N	4 46 E	23403 01	KLEIN-VRANKRIJK SEE				
KLEIN-MAL	PPL	50 47 N	5 30 E	23404 03	KLEIN FRANKRIJK	PPL	50 56 N	5 05 E	23404 00
KLEIN-MALL SEE KLEIN-MAL	PPL	50 47 N	5 30 E	23404 00	KLEIN-VRANKRIJK SEE				
					KLEIN FRANKRIJK	FRM	51 04 N	5 01 E	23404 00
					KLEIN-VRANKRYK SEE				
KLEIN MECHELEN	PPL	51 05 N	4 16 E	23403 03	KLEIN FRANKRIJK	PPL	50 44 N	3 55 E	23402 00
KLEIN-MEIL SEE KLEINE MEIL	PPL	51 09 N	4 28 E	23403 00					
KLEIN MELSEN	PPL	50 57 N	3 44 E	23402 01					
KLEIN-MEMBRUGGEN	PPL	50 49 N	5 32 E	23404 01	KLEIN-VRANKRYK SEE				
KLEIN-MEYL SEE KLEINE MEIL	PPL	51 09 N	4 28 E	23403 00	KLEIN FRANKRIJK	PPL	50 56 N	5 05 E	23404 00
					KLEIN FRANKRIJK	STM	51 05 N	2 52 E	23401 00
					KLEIN WALEGELEED	PPL	50 47 N	4 35 E	23406 03
					KLEIN WEVER				
KLEIN MIDDELHOF SEE					KLEIN WETSBECK SEE				
'T KLEINE MIDDELHOF	FRM	51 14 N	3 05 E	23401 00	KLEIN WIJTSBEEK	STM	50 54 N	4 10 E	23406 00
KLEIN MOERTJE	PPL	51 00 N	2 35 E	23401 01	KLEIN-WILLEBROECK SEE				
KLEIN MOORDHOF	FRM	51 06 N	2 45 E	23401 03	VLEIN WILLEBROEK	PPL	51 05 N	4 22 E	23403 00
KLEIN OVERLAAR	PPL	50 46 N	4 54 E	23406 03					
KLEIN-RAEVEL SEE KLEIN RAVELS	PPL	51 23 N	5 00 E	23403 00					
					KLEIN WILLEBROEK	PPL	51 05 N	4 22 E	23403 03
KLEIN RAEVELS SEE KLEIN RAVELS	PPL	51 23 N	5 00 E	23403 00	KLEIN ZAND	PPL	51 03 N	4 06 E	23402 03
KLEIN RAVELS	PPL	51 23 N	5 00 E	23403 01	KLEIN ZELCK SEE KLEIN ZELK	PPL	50 57 N	5 04 E	23404 00
KLEIN REES	PPL	51 16 N	4 58 E	23403 01	KLEIN ZELK	PPL	50 57 N	5 04 E	23404 01
KLEIN REUSELS BOS	FRST	51 19 N	5 11 E	23403 01	KLEIN ZILLEBEKE	PPL	50 49 N	2 56 E	23401 01
KLEIN REUZELS BOS									
KLEIN REUSELS BOS	FRST	51 19 N	5 11 E	23403 00					
					KLEISTRAAT	PPL	50 55 N	4 05 E	23402 03
KLEIN RONSE	PPL	50 48 N	3 26 E	23401 01	KLEISTRAAT	PPL	50 58 N	3 50 E	23402 01
KLEIN PONSSEL SEE KLEIN RONSE	PPL	50 48 N	3 26 E	23401 00	KLEIT	PPL	51 11 N	3 27 E	23402 01
KLEIN SCHIJN	STM	51 14 N	4 23 E	23403 01	KLEITBOEK SEE KLEITHOEK	PPL	50 52 N	3 26 E	23401 00
KLEIN SINAAI	PPL	51 11 N	3 59 E	23402 01	KLEITGAT	PPL	50 47 N	3 15 E	23401 01
KLEIN SINAY SEE KLEIN SINAAI	PPL	51 11 N	3 59 E	23402 00					
					KLEITHOEK	PPL	50 52 N	3 26 E	23401 01
KLEIN SINT-JOB	PPL	50 48 N	4 21 E	23406 03	KLEMHEIDE	PPL	51 05 N	4 14 E	23403 03
KLEIN-SPAUVEN SEE KLEINE-SPOUVEN	ADMD	50 50 N	5 32 E	23404 00	KLEMHOUT	PPL	50 50 N	3 49 E	23402 03
KLEIN STICHELEN	PPL	50 53 N	4 00 E	23402 03	KLEMHOUTBEEK	STM	50 49 N	3 50 E	23402 03
KLEIN TANJE	FRM	51 07 N	4 26 E	23403 03	KLEMHOUTBEKE SEE KLEMHOUTBEEK	STM	50 49 N	3 50 E	23402 00
KLEIN-TICHELARIJ	PPL	50 53 N	5 11 E	23404 01					
					KLEMSKERKE	ADMD	51 15 N	3 01 E	23401 02
KLEIN-TICHELERIJ SEE					KLEMSKERKE	PPL	51 15 N	3 01 E	23401 01
KLEIN-TICHELARIJ	PPL	50 53 N	5 11 E	23404 00	KLEPHOEK	PPL	50 50 N	3 05 E	23401 01
KLEIN TOURCOING	PPL	50 45 N	3 18 E	23401 01	KLEPKAUTER SEE KLEPKOUTER	PPL	50 59 N	3 30 E	23402 00
KLEIN VEERLE	PPL	51 20 N	4 40 E	23403 01	KLEPKOUTER	PPL	50 59 N	3 30 E	23402 01
KLEIN-VELDEKEN SEE VELDEKEN	PPL	51 03 N	4 03 E	23402 00					
KLEIN VEURE	PPL	51 02 N	3 40 E	23402 03	KLEPHOLEN	PPL	50 54 N	3 47 E	23402 01
					KLEPPELHOOF	FRM	51 05 N	3 21 E	23402 01

APPROVED FOR RELEASE: 2007/02/09: CIA-RDP01-00707R000100130007-7

KLERKEN	ADMD	51 00 N	2 54 E	23401 02	KLOOSTER WATERGANG	DTCH	51 13 N	3 46 E	23402 03
KLERKEN	PPL	51 00 N	2 54 E	23401 01	KLOSDIKEL	PPL	50 29 N	6 13 E	23407 01
KLETTERRBOS	FRST	51 09 N	4 12 E	23402 01	KLOSEI	PPL	50 39 N	6 03 E	23407 01
KLEY SEE KLEI	PPL	50 51 N	4 07 E	23406 00	KLOSSE	PPL	51 00 N	3 40 E	23402 03
KLEYNE VLAKTE SEE GROENPLE...	PPL	51 21 N	3 18 E	23401 00	KLOSTERBOS	FRST	51 08 N	3 29 E	23404 01
KLEYSTRAAT SEE KLEISTRAAT	PPL	50 55 N	4 05 E	23402 00	KLOSTERHOF	PPL	50 22 N	6 07 E	23407 01
KLEYTHOEK SEE KLIJTHOEK	PPL	50 49 N	3 07 E	23401 00	KLOTBROEK	PPL	50 59 N	5 27 E	23404 01
KLIJDAAL	CHAT	51 08 N	4 22 E	23403 03	KLOTGOOR	MRSH	51 22 N	5 01 E	23403 01
KLIJTE	PPL	50 47 N	3 23 E	23401 03	KLOTKUIL SEE KLOTKUILHEIDE	PPL	51 27 N	5 01 E	23403 00
KLIJTGAT SEE KLEITGAT	PPL	50 47 N	3 15 E	23401 00	KLOTKUILHEIDE	PPL	51 27 N	5 01 E	23403 01
KLIJTHOEK	PPL	50 49 N	3 07 E	23401 01	KLOTPUTTENHOF SEE KLOTPUTTENHOEVE	FRM	51 03 N	4 45 E	23403 00
KLIJTHOEK	PPL	51 07 N	3 07 E	23401 01	KLOTPUTTENHOEVE	FRM	51 03 N	4 45 E	23403 01
KLIJTTE SEE KLIJTE	PPL	50 47 N	3 23 E	23401 00	KLOTTERAARD	MRSH	51 22 N	4 57 E	23403 01
KLINGELS	PPL	50 25 N	6 11 E	23407 01	KLUISBEEK	STM	50 59 N	4 10 E	23406 01
KLINKAART	PPL	50 58 N	3 54 E	23402 01	KLUISBOS	FRST	50 44 N	4 15 E	23406 01
KLINKEWAL	PPL	51 15 N	3 14 E	23401 01	KLUISBOS	FRST	50 46 N	3 30 E	23402 01
KLISSENHOEK	PPL	51 13 N	4 46 E	23403 01	KLUISHOEF	FRM	51 05 N	4 15 E	23403 01
KLITSBERG	PPL	51 02 N	5 09 E	23404 03	KLUISHOEVE	FRM	50 56 N	5 03 E	23404 03
KLODDESTRAAT	PPL	50 48 N	3 51 E	23402 03	KLUISHOEVE SEE KLUISHOEF	FRM	51 05 N	4 15 E	23403 00
KLOEFHOEK	PPL	50 49 N	3 10 E	23401 03	KLUIZE	PPL	50 57 N	3 53 E	23402 03
KLOETENBEEK	DTCH	51 06 N	3 55 E	23402 01	KLUIZEN	ADMD	51 10 N	3 43 E	23402 02
KLOKHOF	FRM	51 14 N	3 01 E	23401 01	KLUIZEN	PPL	51 09 N	3 44 E	23402 01
KLOKHOFSTEDEN SEE KLOKHOF	FRM	51 14 N	3 01 E	23401 00	KLYTE SEE KLIJTE	PPL	50 47 N	3 23 E	23401 00
KLOKMANS SEE KLOKMANSHOEVE	FRM	50 51 N	3 44 E	23402 00	KLYTGAT SEE KLEITGAT	PPL	50 47 N	3 15 E	23401 00
KLOKMANSHOEVE	FRM	50 51 N	3 44 E	23402 03	KLYTHOEK SEE KLIJTHOEK	PPL	51 07 N	3 07 E	23401 00
KLOKPUTBEEK	STM	50 55 N	4 01 E	23402 01	KLYTTE SEE KLIJTE	PPL	50 47 N	3 23 E	23401 00
KLOOSTER	PPL	51 11 N	3 41 E	23402 01	KNAPTAND	PPL	51 09 N	4 09 E	23402 03
KLOOSTERBEMDEN	PPL	51 00 N	4 59 E	23406 01	KNEP	PPI	49 36 N	5 47 E	23409 01
KLOOSTERBERG	HLL	50 58 N	5 03 E	23406 01	KNESSLAERE SEE KNESSELARE	ADMD	51 08 N	3 25 E	23402 00
KLOOSTERBOS	PPL	51 11 N	3 50 E	23402 01	KNESSLAERE SEE KNESSELARE	PPL	51 08 N	3 25 E	23402 00
KLOOSTERBOS SEE KLOOSTERBOS	FRST	51 08 N	5 29 E	23404 00	KNESSELARE	ADMD	51 08 N	3 25 E	23402 02
KLOOSTERBOS	FRST	51 11 N	3 50 E	23402 03	KNESSELARE	PPL	51 08 N	3 25 E	23402 01
KLOOSTERBOS	FRST	51 11 N	5 25 E	23404 03	KNICKHÖVEL SEE KNICKÖVEL	PPL	50 36 N	6 00 E	23407 01
KLOOSTER BOSCH SEE KLOOSTERBOS	PPL	51 11 N	3 50 E	23402 00	KNICKÖVEL	PPL	50 36 N	6 00 E	23407 01
KLOOSTERHEIDE	PPL	51 09 N	4 36 E	23403 03	KNIPSCHER	PPL	50 51 N	5 17 E	23404 01
KLOOSTERHOEK	PPL	50 48 N	3 26 E	23401 01	KNIPSENBACH BUSCH SEE KRIPSENBACH BUSCH	FRST	49 44 N	5 41 E	23409 00

APPROVED FOR RELEASE: 2007/02/09: CIA-RDP01-00707R000100130007-7

KNOCK SEE KNOK	PPL	50 47 N	3 16 E	23401 00	KOEIGAT	PPL	50 55 N	4 58 E	23406 03
KNOCK SEE KNOK	PPL	50 48 N	3 12 E	23401 00	KOEIKEN	PPL	50 50 N	4 13 E	23406 01
KNOCK SEE KNOCKE	PPL	50 51 N	3 23 E	23401 00	KOEISTEERT SEE KOESTAART	PPL	51 02 N	4 18 E	23406 00
KNOCK SEE KNOK	PPL	51 01 M	3 39 E	23402 00	KOEISTEERT SEE KOESTAART	PPL	51 04 N	4 40 E	23403 00
KNOCKE SEE KNOCKE	ADMD	51 20 N	3 20 E	23401 00	KOEISTRAAT SEE KOESTAART	CHAT	51 10 N	4 29 E	23403 00
KNOCKE SEE KNOCKE	PPL	50 59 N	2 48 E	23401 00	KOEIVIJVER	PPL	50 50 N	4 15 E	23406 03
KNOCKE SEE KNOCKE	PPL	51 21 N	3 17 E	23401 00	KOEIWEIDE SEE KOEWEIDE	PPL	50 59 N	5 15 E	23404 00
KNOCKE, BANC DE SEE					KOEKELARE	ADMD	51 05 N	2 58 E	23401 02
KNOCKE, BOL VAN	SHOL	51 25 M	3 18 E	23401 00	KOEKELARE	PPL	51 05 N	2 58 E	23401 01
KNOCKE-SUR-MER SEE KNOCKE	PPL	51 21 N	3 17 E	23401 00	KOEKELAREBOS	FRST	51 05 N	2 55 E	23401 01
KNOCKSTRAAT SEE KNOCKSTRAAT	PPL	51 14 N	3 38 E	23402 00					
KNOK	PPL	50 47 M	3 16 E	23401 01	KOEKELAREBOSSEN SEE KOEKELAREBOS	FRST	51 05 N	2 55 E	23401 00
KNOK	PPL	50 48 N	3 12 E	23401 01	KOEKELBERG	ADMD	50 52 N	4 20 E	23406 02
KNOK	PPL	50 51 N	3 31 E	23402 01	KOEKELBERG	PPL	50 46 N	4 04 E	23406 03
KNOK	PPL	51 01 N	3 39 E	23402 03	KOEKELBERG	PPL	50 52 N	4 20 E	23406 01
KNOCKE	ADMD	51 20 N	3 20 E	23401 02	KOEKHOVEN	PPL	51 21 N	4 46 E	23403 01
KNOCKE SEE KNOK	PPL	50 48 N	3 12 E	23401 00	KOEKHOVEN	PPL	51 21 N	4 54 E	23403 01
KNOCKE SEE KNOCKE	PPL	50 48 N	3 21 E	23401 01	KOEKOEK	PPL	51 07 N	4 21 E	23403 03
KNOCKE	PPL	50 51 N	3 23 E	23401 01	KOEKUIT	PPL	50 55 N	2 55 E	23401 01
KNOCKE	PPL	50 59 N	2 48 E	23401 03	KOEKUITHOEK	PPL	50 54 N	3 06 E	23401 01
KNOCKE	PPL	51 21 N	3 17 E	23401 01	KOEKUIT VAART	DTCH	51 04 N	2 36 E	23401 01
KNOCKE, BOL VAN	SHOL	51 25 N	3 18 E	23401 01	KOELBERG	PPL	50 49 N	3 02 E	23401 01
KNOCKE-AAN-ZEE SEE KNOCKE	PPL	51 21 N	3 17 E	23401 00	KOELBERG SEE KOELBERG	PPL	50 49 N	3 02 E	23401 00
KNOCKSTRAAT	PPL	51 14 N	3 38 E	23402 03	KOEPUT-POEL	HRSH	51 26 N	4 40 E	23403 01
KNOCKT	PPL	50 46 N	3 32 E	23402 01	KOEPUTTEN	PPL	51 15 N	4 35 E	23403 01
KNOELLE HOEK	PPL	51 02 N	2 43 E	23401 01	KOERSEL	ADMD	51 04 N	5 16 E	23404 02
KNOP SEE KNEP	PPL	49 36 N	5 47 E	23409 00	KOERSEL	PPL	51 04 N	5 16 E	23404 01
KNUTSEGEH	PPL	50 52 N	3 46 E	23402 01	KOERSELSE HEIDE	FRST	51 04 N	5 19 E	23404 01
KOBEGEH	ADMD	50 55 N	4 15 E	23406 02	KGESTAART	PPL	51 02 N	4 18 E	23406 03
KOBEGEH	PPL	50 55 N	4 15 E	23406 01	KOESTAART	PPL	51 04 N	4 40 E	23403 03
KOCKELBERG SEE KOEKELBERG	PPL	50 46 N	4 04 E	23406 00	KOESTAART SEE KOESTAART	CHAT	51 10 N	4 29 E	23403 00
KODENHÜVEL SEE KODENHÜVEL	HLL	50 28 N	6 17 E	23407 00	KOESTRAAT SEE KOESTAART	PPL	51 02 N	4 18 E	23406 00
KODENHÜVEL	HLL	50 28 N	6 17 E	23407 01	KOESTRAAT	PPL	51 06 N	5 30 E	23404 01
KOEBOS	FRST	50 58 N	5 24 E	23404 01	KOESTRAAT	CHAT	51 10 N	4 29 E	23403 01
KOEBRUG	PPL	51 10 N	4 00 E	23402 01	KOEIVIJVER SEE KOEIVIJVER	PPL	50 50 N	4 15 E	23406 00
KOEFERING	PPL	51 13 N	4 11 E	23402 03	KOEWACHT	PPL	51 13 N	3 58 E	23402 03
KOEIENBOS	FRST	50 55 N	4 32 E	23406 03	KOEWEIDE	PPL	50 59 N	5 15 E	23404 01

APPROVED FOR RELEASE: 2007/02/09: CIA-RDP01-00707R000100130007-7

KOGBEEK	STM	51 04 N	5 46 E	23404 01	KOMER	PPL	51 15 N	3 33 E	23402 01
KOHLER SEE AUTELBAS	STM	49 39 N	5 56 E	23400 00	KOMERENHOEK	PPL	50 48 N	3 06 E	23401 01
KOHLERBACH SEE AUTELBAS	STM	49 39 N	5 56 E	23400 00	KOMMER SEE KOMER	PPL	51 15 N	3 33 E	23402 00
KOKELDRIES	PPL	50 55 N	3 22 E	23401 01	KOMMERENHOEK SEE KOMERENHOEK	PPL	50 48 N	3 06 E	23401 00
KOKELDRIESCH SEE KOKELDRIES	PPL	50 55 N	3 22 E	23401 00	KOMMERESTRAAT	PPL	50 50 N	3 07 E	23401 01
KOKERIJ	PPL	50 56 N	4 08 E	23402 01	KOMPEN	PPL	51 13 N	5 29 E	23404 01
KOKERS BEEK SEE MEULENBEEK	STM	50 59 N	3 43 E	23402 00	KOMPENHOEVE	FRM	50 58 N	4 27 E	23406 03
KOKHUYD SEE KOKUIT	PPL	51 13 N	3 30 E	23402 00	KOMPENHOF SEE KOMPENHOEVE	FRM	50 58 N	4 27 E	23406 00
KOKKELBLEK	DTCH	51 13 N	4 05 E	23402 01	KOMPVELD	PPL	50 52 N	5 36 E	23404 01
KOKSIJDE	ADMD	51 06 N	2 39 E	23401 02	KONIGSHOF	FRM	51 15 N	4 06 E	23402 01
KOKSIJDE	PPL	51 06 N	2 39 E	23401 01	KONIGS KIELDRECHTPOOLDER	PLDR	51 17 N	4 10 E	23403 01
KOKSIJDE-BAD SEE KOKSIJDE BADEN	PPL	51 07 N	2 38 E	23401 00	KONIJN	PPL	51 08 N	3 30 E	23402 01
KOKSIJDE BADEN	PPL	51 07 N	2 38 E	23401 01	KONIJNEBERGEN SEE KONIJNEBERGEN	PPL	51 10 N	4 44 E	23403 00
KOKUIT	PPL	51 13 N	3 30 E	23402 01	KONIJNEBERGEN	PPL	51 10 N	4 44 E	23403 03
KOLBERG	PND	50 58 N	5 17 E	23404 03	KONIJNE PIJPEN	PPL	51 14 N	4 08 E	23402 01
KOLDERBEKE SEE HOLDERBEKE	PPL	50 49 N	3 48 E	23402 00	KONIJNSBERG	PPL	51 04 N	5 07 E	23404 01
KOLDERBOS	FRST	50 57 N	5 30 E	23404 01	KONINGGOED	FRM	51 07 N	3 27 E	23402 01
KOLGEGEM	PPL	51 05 N	3 42 E	23402 01	KONINGSBEEK	STM	51 05 N	4 17 E	23403 01
KOLENBERG	PPL	50 49 N	5 22 E	23404 03	KONINGSBOS	FRST	51 14 N	4 57 E	23403 01
KOLENBERG	PPL	50 58 N	5 05 E	23404 01	KONINGSDONCK SEE KONINGSDONK	CHAT	51 02 N	3 47 E	23402 00
KOLENEIND	PPL	51 15 N	5 32 E	23404 01	KONINGSDONK	CHAT	51 02 N	3 47 E	23402 01
KOLENHOF	FRM	51 09 N	4 15 E	23402 01	KONINGSHOF	FRM	50 52 N	3 48 E	23402 01
KOLERBAACH SEE AUTELBAS	STM	49 39 N	5 56 E	23400 00	KONINGSHOF	FRM	51 16 N	4 32 E	23403 01
KOLIS	PPL	51 12 N	5 27 E	23404 01	KONINGSHOOIKT	ADMD	51 06 N	4 36 E	23403 02
KOLIS HEIDE	PPL	51 12 N	5 29 E	23404 01	KONINGSHOOIKT	PPL	51 06 N	4 36 E	23403 01
KOLLEGEHOEK	PPL	51 01 N	3 05 E	23401 01	KONINGSHOOIKT, FORT VAN	FT	51 05 N	4 34 E	23403 01
KOLLER	FRST	50 13 N	6 07 E	23407 01	KONINGSHOYCKT SEE KONINGSHOOIKT	ADMD	51 06 N	4 36 E	23403 00
KOLLIEKOLENHOEK	PPL	50 55 N	3 04 E	23401 01	KONINGSHOYCKT SEE KONINGSHOOIKT	PPL	51 06 N	4 36 E	23403 00
KOLMANS HEIDE	PPL	51 22 N	4 47 E	23403 01	KONINGSHOYCKT, FORT DE SEE				
KOLPUTMIJK	PPL	51 06 N	4 06 E	23402 03	KONINGSHOOIKT, FORT VAN	FT	51 05 N	4 34 E	23403 00
KOLVENDERBACH	STM	50 19 N	6 17 E	23407 03	KONINGSKIELDRECHT POOLDER	PLDR	51 15 N	4 07 E	23402 03
KOLVEREN	PPL	51 00 N	5 21 E	23404 01	KONINGS KIELDRECHTPOOLDER	PLDR	51 16 N	4 10 E	23402 01
KOM	FRM	50 53 N	5 28 E	23404 01	KONINGSLO	PPL	50 54 N	4 22 E	23406 01
KOMBLNXX SEE COMBLAIN-AU-PONT	PPL	50 28 N	5 35 E	23407 00	KONINGSLOOD SEE KONINGSLO	PPL	50 54 N	4 22 E	23406 00
KOMEN SEE COMINES	ADMD	50 46 N	3 00 E	23401 00	KONINKLIJKBOS	FRST	51 14 N	4 05 E	23402 01
KOMEN SEE COMINES	PPL	50 46 N	2 59 E	23401 00	KONINKSEM	ADMD	50 46 N	5 26 E	23404 02
					KONINKSEM	PPL	50 46 N	5 26 E	23404 01

APPROVED FOR RELEASE: 2007/02/09: CIA-RDP01-00707R000100130007-7

KONINKSGOED SEE KONINGGOED	FRM	51 07 N	3 27 E	23402 00	KORBEEK-LOO SEE KORBEEK-LO	PPL	50 52 N	4 44 E	23406 00
KONINXHEIM SEE KONINKSEM	ADMD	50 46 N	5 26 E	23404 00	KORDAAL	PPL	50 54 N	3 29 E	23402 03
KONINXHEIM SEE KONINKSEM	PPL	50 46 N	5 26 E	23404 00	KORDEWAGENSTRAAT	PPL	51 02 N	3 55 E	23402 03
KONKEL	PPL	51 01 N	4 01 E	23402 03	KOREELBEEK	STM	50 46 N	3 49 E	23402 03
KONTICH	ADMD	51 08 N	4 26 E	23403 02	KOREELE	PPL	50 46 N	3 48 E	23402 01
KONTICH	PPL	51 08 N	4 27 E	23403 01	KORELE SEE KOREELE	PPL	50 46 N	3 48 E	23402 00
KONTREDAM	PPL	51 13 N	2 56 E	23401 01	KORENBERG	HLL	50 54 N	4 27 E	23406 03
KONYNE PYPEN SEE KONIJNE PIJPEN	PPL	51 14 N	4 08 E	23402 00	KORENTJE	PPL	50 46 N	3 00 E	23401 01
KOOIBRUG	PPL	51 07 N	3 46 E	23402 03	KORKHUIT SEE KOKUIT	PPL	51 13 N	3 30 E	23402 00
KOOIENBOS	FRST	51 18 N	5 11 E	23403 01	KORN SEE CHIERS	STM	49 39 N	5 00 E	23400 00
KOOIGE	PPL	50 51 N	4 33 E	23406 01	KORRELE SEE KOREELE	PPL	50 46 N	3 48 E	23402 00
KOOIGEM	ADMD	50 44 N	3 19 E	23401 02	KORSELE SEE KORTSELE	PPL	50 51 N	3 42 E	23402 00
KOOIGEM	PPL	50 44 N	3 19 E	23401 01	KORSENDONK	PPL	51 17 N	5 01 E	23403 01
KOOLHOF	PPL	51 02 N	4 37 E	23403 03	KORSPEL	PPL	51 05 N	5 14 E	23404 03
KOOLHOF SEE KOLENHOF	FRM	51 09 N	4 15 E	23402 00	KORSWORM SEE CORSWAREM	PPL	50 42 N	5 12 E	23404 00
KOOLHOFVAART	CNLN	51 05 N	2 46 E	23401 01	KORTEBOEKEN	PPL	51 07 N	3 35 E	23401 01
KOOLKERKE	ADMD	51 15 N	3 15 E	23401 02	KORTEINEN	PPL	51 16 N	5 03 E	23403 03
KOOLKERKE	PPL	51 15 N	3 15 E	23401 01	KORTEKEER	PPL	50 48 N	3 34 E	23402 01
KOOLSKAMP	ADMD	51 00 N	3 12 E	23401 02	KORTEKEER	PPL	51 00 N	3 11 E	23401 01
KOOLSKAMP	PPL	51 00 N	3 12 E	23401 01	KORTEKEER	PPL	51 04 N	2 54 E	23401 01
KOOLSTRAAT	PPL	51 02 N	4 01 E	23402 01	KORTEKEER	PPL	51 06 N	3 15 E	23401 01
KOOLVELD	PPL	51 06 N	3 00 E	23401 01	KORTEKEERBEEK	STM	50 46 N	3 00 E	23401 01
KOORNBERG SEE KORENBERG	HLL	50 54 N	4 27 E	23406 00	KORTELAAKENSBEK SEE				
KOORNBOEM SEE KOORNBOEM	PPL	51 05 N	3 08 E	23401 00	KORTE LAKEBEEK	STM	50 46 N	3 52 E	23402 00
KOORNBOEM	PPL	51 01 N	3 08 E	23401 01	KORTE LAKEBEEK	STM	50 46 N	3 52 E	23402 03
KOORNBOEM	PPL	51 05 N	3 08 E	23401 01	KORTEMARK	ADMD	51 02 N	3 02 E	23401 02
KOPHEIBEK	STM	50 45 N	4 13 E	23406 03	KORTEMARK	PPL	51 02 N	3 02 E	23401 01
KOPPENBERG	PPL	50 49 N	3 35 E	23402 03	KORTENAKEN	ADMD	50 55 N	5 04 E	23406 02
KOPPENDRIES	PPL	50 58 N	4 22 E	23406 01	KORTENAKEN	PPL	50 55 N	5 04 E	23406 01
KOPPERHOLLEHOEK SEE					KORTENBERG	ADMD	50 53 N	4 32 E	23406 02
KOPPERHOLLEHOEK	PPL	50 53 N	2 44 E	23401 00	KORTENBERG	PPL	50 53 N	4 32 E	23406 01
KOPPERHOLLEHOEK	PPL	50 53 N	2 44 E	23401 01	KORTENBOS	PPL	50 51 N	5 15 E	23404 01
KOPPIGER BERG	HLL	50 13 N	6 04 E	23407 01	KORTENBOS	PPL	50 59 N	3 54 E	23402 01
KORBEEK-DIJLE	ADMD	50 51 N	4 38 E	23406 02	KORTENBOSCH SEE KORTENBOS	PPL	50 59 N	3 54 E	23402 00
KORBEEK-DIJLE	PPL	50 51 N	4 39 E	23406 01	KORTENHOEK	PPL	50 58 N	4 01 E	23402 03
KORBEEK-LO	ADMD	50 52 N	4 44 E	23406 02	KORTENKEER	PPL	50 56 N	2 44 E	23401 01
KORBEEK-LO	PPL	50 52 N	4 44 E	23406 01	KORTEPIJP	PPL	50 43 N	2 49 E	23401 01

APPROVED FOR RELEASE: 2007/02/09: CIA-RDP01-00707R000100130007-7

KORTEPYP SEE KORTEPIJP	PPL	50 43 N	2 49 E	23401 00	KOUTERBEEK	STM	50 48 N	3 46 E	23402 03
KORTESSEM	ADMD	50 52 N	5 23 E	23404 02	KOUTERBOS SEE KAUTERBOS	FRST	50 49 N	4 40 E	23406 10
KORTESSEM	PPL	50 52 N	5 22 E	23404 01	KOUTEREN SEE KAUTEREN	PPL	50 51 N	3 44 E	23402 00
KORTESSEM SEE KORTESSEM	PPL	50 52 N	5 22 E	23404 00	KOUTERKENSBEËK	STM	50 56 N	3 51 E	23402 01
KORTEWALLE	CHAT	51 13 N	4 16 E	23402 01	KOUTERKENSGRACHT SEE KOUTERKENSBEËK	STM	50 56 N	3 51 E	23402 00
KORTEWELVAART	PPL	51 02 N	4 40 E	23403 01	KOUTERSTRAAT	PPL	50 47 N	4 33 E	23406 01
KORTEWILDE	PPL	50 48 N	2 57 E	23401 01	KOUTHOF	PPL	50 52 N	2 39 E	23401 01
KORTEWILDE	PPL	51 03 N	2 56 E	23401 01	KOUWENBERG SEE KAUWENBERG	PPL	50 50 N	3 42 E	23402 00
KORTIJS	ADMD	50 42 N	5 08 E	23404 02	KOUWENBERG SEE KAUWENBERG	PPL	50 55 N	3 58 E	23402 00
KORTIJS	PPL	50 4 4 N	5 08 E	23404 01	KOUWENDAL, KASTEEL VAN	CHAT	51 03 N	4 29 E	23403 03
KORTRIJK	ADMD	50 50 N	3 15 E	23401 02	KOZEN	ADMD	50 52 N	5 14 E	23404 02
KORTRIJK	PPL	50 50 N	3 16 E	23401 01	KOZEN	PPL	50 53 N	5 14 E	23404 01
KORTRIJK, ARRONDISSEMENT	ADMD	50 49 N	3 15 E	23401 02	KOZENBEEK	STM	50 54 N	5 17 E	23404 01
KORTRIJK-DUTSEL	ADMD	50 56 N	4 48 E	23406 02	KRAAGDIJK	DIKE	51 19 N	4 18 E	23403 01
KORTRIJK-DUTSEL	PPL	50 56 N	4 48 E	23406 01	KRAAI	PPL	51 10 N	4 15 E	23402 01
KORTSELE	PPL	50 51 N	3 42 E	23402 01	KRAAIBERG	PPL	50 51 N	4 45 E	23406 01
KORZELLE SEE KOREELE	PPL	50 46 N	3 48 E	23402 00	KRAAIBERG	PPL	51 00 N	5 13 E	23404 03
KOSSONFAY, BOIS SEE COSSONFAY, BOIS DE	FRST	50 30 N	5 58 E	23407 00	KRAAIEN BERG SEE KRAAIBERG	PPL	50 51 N	4 45 E	23406 00
KOTEM	PPL	50 57 N	5 45 E	23404 00	KRAAIENBERG	PPL	51 21 N	4 20 E	23403 01
KOTTEM	PPL	50 55 N	3 51 E	23402 03	KRAAIENBOS	FRST	51 16 N	5 11 E	23403 01
KOTTEM SEE KOTEM	PPL	50 57 N	5 45 E	23404 00	KRAAIEN BOSCH SEE KRAAIENBOS	FRST	51 16 N	5 11 E	23403 00
KOUBEËK	STM	50 45 N	4 04 E	23406 03	KRAAIENBOSHOF	PPL	51 05 N	5 46 E	23404 01
KOUCKUIT VAERT SEE KOEKUIT VAART	DTCH	51 04 N	2 36 E	23401 00	KRAAIENBROEK	PPL	50 51 N	4 16 E	23406 01
KOUDEBEEK	STM	51 13 N	4 29 E	23403 01	KRAAIENHOF	FRM	51 12 N	4 21 E	23403 03
KOUDEKEUKEN	PPL	51 10 N	3 36 E	23402 01	KRAAIGEH	PPL	51 13 N	3 41 E	23402 01
KOUDEKOT	PPL	50 46 N	2 45 E	23401 01	KRAAIHOEF SEE KRAAIHOEVE	FRM	51 04 N	4 12 E	23403 00
KOUDELOOP SEE KOUDEBEEK	STM	51 13 N	4 29 E	23403 00	KRAAIHOEVE	FRM	51 04 N	2 41 E	23401 01
KOUDENBERG SEE KAUDENBERG	PPL	50 49 N	3 49 E	23402 00	KRAAIHOEVE	FRM	51 04 N	4 12 E	23403 03
KOUDENBERG SCHRANS	FRM	51 03 N	4 48 E	23403 03	KRAAI HOF SEE KRAAIHOEVE	FRM	51 04 N	2 41 E	23401 00
KOUDENBOOM	PPL	51 10 N	3 58 E	23402 01	KRAAIHOF SEE KRAAIHOEVE	FRM	51 04 N	4 12 E	23403 00
KOUDENHEERD	PPL	50 50 N	4 11 E	23406 01	KRAAINEM	ADMD	50 52 N	4 28 E	23406 02
KOUDE SCHUUR SEE DE KOUDE SCHUUR	FRM	51 08 N	2 48 E	23401 00	KRAAINEM	PPL	50 52 N	4 28 E	23406 01
KOUSSEBOOM	PPL	51 00 N	2 46 E	23401 01	KRAAI VENNE	PPL	51 01 N	4 36 E	23406 03
KOUTER	PPL	50 58 N	3 55 E	23402 03	KRAAK	PPL	51 08 N	4 16 E	23402 03
KOUTER	PPL	51 04 N	4 02 E	23402 01	KRAANSCHOT	PPL	51 16 N	4 55 E	23403 01
KOUTER	PPL	51 10 N	3 06 E	23401 01	KRAANVEN	MRSH	51 09 N	5 17 E	23404 01

APPROVED FOR RELEASE: 2007/02/09: CIA-RDP01-00707R000100130007-7

KRAAN VENNE SEE KRAANVEN	MRSN	51 09 N	5 17 E	23404 00	KREKELBERG	PPL	50 51 N	4 45 E	23406 01
KRABBE	PPL	51 15 N	3 36 E	23402 01	KREKELBERG	PPL	51 00 N	4 55 E	23406 03
KRABBEJS	PPL	51 13 N	4 44 E	23403 01	KREKELNBERG	PPL	51 06 N	4 22 E	23403 01
KRABBELSHOF	FRM	51 13 N	4 43 E	23403 03	KREKELMUIT	PPL	51 17 N	4 10 E	23402 03
KRABBERBERG	PPL	51 03 N	3 47 E	23402 01	KREMELSLO SEE GREMELSLO	PPL	51 07 N	5 45 E	23404 00
KRABBERHOEK	PPL	51 12 N	4 20 E	23403 03	KREMERSCHEHOF SEE KREMERSENHOF	FRM	51 07 N	4 33 E	23403 00
KRABBERHOEK	PPL	51 14 N	4 15 E	23402 03	KREMERSENHOF	FRM	51 07 N	4 33 E	23403 03
KRABBOS	PPL	50 44 N	4 17 E	23406 01	KRENIST	PPL	51 03 N	5 09 E	23404 03
KRABENIJKDRIES	PPL	50 55 N	3 53 E	23402 03	KRETNBERG	PPL	51 27 N	4 25 E	23403 01
KRABHOEK SEE KRABBERHOEK	PPL	51 14 N	4 15 E	23402 00	KRETNBERG	PPL	51 03 N	4 31 E	23403 03
KRAEG SEE KRAAK	PPL	51 08 N	4 16 E	23402 00	KRETNBURG	PPL	51 10 N	4 28 E	23403 03
KRAEK SEE KRAAK	PPL	51 08 N	4 16 E	23402 00	KREUPEL	PPL	50 48 N	3 19 E	23401 01
KRAENE POEL SEE KRANE POEL	PND	51 05 N	3 29 E	23402 00	KREUZ BERG	HLL	50 14 N	6 05 E	23407 01
KRAEY SEE KRAAK	PPL	51 08 N	4 16 E	23402 00	KREVELHOEK	PPL	50 57 N	3 59 E	23402 01
KRAKELBERG SEE KREKELBERG	PPL	50 51 N	4 45 E	23406 00	KREWINKEL	PPL	50 20 N	6 22 E	23407 01
KRANENBEEMDHOEF SEE					KREYELER BOSCH SEE KRIJELER BOS	FRST	51 11 N	5 38 E	23404 00
KRANENBEEMDHOEVE	FRM	51 07 N	4 53 E	23403 00	KREYTE SEE KRIJTE	PPL	51 05 N	3 46 E	23402 00
KRANENBEEMDHOEVE	FRM	51 07 N	4 53 E	23403 01	KRIECKELBERG	PPL	50 42 N	6 07 E	23407 01
KRANENBERG	PPI	50 43 N	5 15 E	23404 01	KRIEKELAARSCHRANSHOEVE	FRM	51 07 N	4 28 E	23403 01
KRANE POEL	PND	51 05 N	3 29 E	23402 01	KRIEKELSLAAK	STM	50 58 N	5 12 E	23404 03
KRANEVELDHOF	FRM	50 58 N	4 40 E	23406 03	KRIEKHOEK	PPL	50 54 N	3 17 E	23401 01
KRANEVENNE	PPL	50 58 N	5 27 E	23404 01	KRIEPHOEK	PPL	50 57 N	3 40 E	23402 01
KRANJESBEEK SEE ERKBEEK	STM	51 16 N	5 34 E	23404 00	KRIESBERG	PPL	50 57 N	4 51 E	23406 03
KRANKEHOEF SEE KRANKEHOEF	FRM	51 02 N	4 33 E	23403 00	KRIJELER BOS	FRST	51 11 N	5 38 E	23404 01
KRANKEHOEVE	FRM	51 02 N	4 33 E	23403 03	KRIJT	PPL	50 53 N	5 25 F	23404 01
KRANKELOOPOLDER	PLDR	51 15 N	4 19 E	23403 01	KRIJTE	PPL	51 05 N	3 46 E	23402 01
KRANKRIJKSTRAAT SEE					KRINKELT	PPL	50 26 N	6 18 E	23407 01
FRANKRIJKSTRAAT	PPL	51 00 N	4 02 E	23402 00	KRIPSENBACH BUSCH	FRST	49 44 N	5 41 E	23409 03
KRAVALBOS	FRST	50 56 N	4 09 E	23400 01	KRISTOFFELSPOLDER	PLDR	51 16 N	3 39 E	23402 01
KRAYEN BERG SEE KRAAIBERG	PPL	50 51 N	4 45 E	23406 00	KRISTOFFELS WATERGANG	DTCH	51 16 N	3 39 E	23402 03
KRECHTENBROEK	FRM	50 45 N	4 21 E	23406 03	KROELBEEK	STM	50 56 N	5 12 E	23404 03
KREEK SEE GROTE GEULE	LK	51 17 N	4 10 E	23403 00	KROKEGEN	PPL	50 55 N	4 11 E	23406 03
KREFTENBROEK SEE KRECHTENBROEK	FRM	50 45 N	4 21 E	23406 00	KROMBACH SEE CROMBACH	PPL	50 15 N	6 04 E	23407 00
KREGTENBROEK SEE KRECHTENBROEK	FRM	50 45 N	4 21 E	23406 00	KROMBEEK	STM	50 47 N	3 07 E	23401 01
KREISBERG SEE KRIESBERG	PPL	50 57 N	4 51 E	23406 03	KROMBEEK	STM	50 48 N	3 41 E	23402 03
KREKELBEEK	STM	51 01 N	3 02 E	23401 01	KROMBEEK	STM	50 48 N	3 41 E	23402 03
KREKELBEEK	STM	51 09 N	4 36 E	23403 01	KROMBEEK	STM	50 51 N	3 43 E	23402 03
KREKELBERG	PPL	50 45 N	3 36 E	23402 01					

KROMBEEK	STM	50 53 N	5 33 E	23404 01	KRUININGENHOEF SEE KRUININGENHOEVE	FRM	51 14 N	4 29 E	23403 00
KROMBEEK	STM	50 57 N	3 09 E	23401 01	KRUININGENHOEVE	FRM	51 14 N	4 29 E	23403 01
KROMBEKE	ADMD	50 55 N	2 41 E	23401 02	KRUIPENDAARDE	PPL	50 57 N	3 12 E	23401 01
KROMBEKE	PPL	50 55 N	2 41 E	23401 01	KRUIPIN	PPL	51 16 N	4 15 E	23402 01
KROMMEGRACHT	STM	51 02 N	2 42 E	23401 01	KRUIPUIT	PPL	51 10 N	3 31 E	23402 01
KROMME HAM	PPL	51 02 N	3 41 E	23402 03	KRUIS	PPL	50 49 N	4 03 E	23402 03
KROMMEKEER	PPL	51 03 N	3 21 E	23401 01	KRUIS	PPL	50 51 N	5 28 E	23404 01
KROMMEKER SEE KROMMEKEER	PPL	51 03 N	3 21 E	23401 00	KRUIS	PPL	50 58 N	4 23 E	23406 03
KROMMENDIJK	PPL	50 58 N	3 21 E	23401 01	KRUIS	PPL	51 00 N	4 41 E	23406 01
KROMMESTRAAT	PPL	50 50 N	3 53 E	23402 03	KRUIS SEE STEENKRUIS	PPL	51 12 N	4 32 E	23403 00
KROMMESTRAET SEE KROMMESTRAAT	PPL	50 50 N	3 53 E	23402 00	KRUISABEEL	PPL	50 58 N	4 06 E	23402 03
KROMMEVELDSTRAAT	PPL	51 12 N	3 38 E	23402 03	KRUISABELE	PPL	51 02 N	2 44 E	23401 01
KROMPHADRIES SEE KROMPHOUTDRIES	PPL	50 50 N	3 54 E	23402 00	KRUISBAAN	PPL	51 04 N	5 13 E	23404 01
KROMPHAUT-DRIESCH SEE KROMPHOUTDRIES	PPL	50 50 N	3 54 E	23402 00	KRUISBEEK	STM	50 52 N	4 06 E	23406 01
KROMPHOUTDRIES	PPL	50 50 N	3 54 E	23402 01	KRUISBERG	PPL	51 01 N	5 06 E	23406 01
KROMVELD	PPL	50 57 N	5 01 E	23406 03	KRUISBERG	PPL	51 18 N	4 55 E	23403 01
KROMVELD	PPL	51 07 N	3 40 E	23402 01	KRUISBERG	FRST	51 21 N	4 22 E	23403 01
KROMZWIJN SEE KROMZWIN	DTCH	51 16 N	3 03 E	23401 00	KRUISDOORN	PPL	50 55 N	2 44 E	23401 01
KROMZWIN	DTCH	51 16 N	3 03 E	23401 01	KRUISEECKE SEE KRUISEKE	PPL	50 49 N	3 01 E	23401 00
KROMZWYN SEE KROMZWIN	DTCH	51 16 N	3 03 E	23401 00	KRUISEECKE SEE KRUISEKE	PPL	50 49 N	3 01 E	23401 00
KRONEGEM	PPL	50 51 N	3 48 E	23402 03	KRUISEIK SEE KRUISEKE	PPL	50 49 N	3 01 E	23401 00
KRONENHOEK	PPL	51 16 N	4 08 E	23402 03	KRUISEKE	PPL	50 49 N	3 01 E	23401 01
KROON	PPL	50 47 N	4 00 E	23402 03	KRUISEN	PPL	51 03 N	3 55 E	23402 01
KROON SEE DE KROON	PPL	51 12 N	3 23 E	23401 00	KRUISHEIDE	PPL	51 02 N	4 15 E	23406 01
KROONEGEM SEE KRONEGEM	PPL	50 51 N	3 48 E	23402 00	KRUISHOEF SEE KRUISHOEVE	FRM	50 59 N	4 39 E	23406 00
KROONENHOEK SEE KRONENHOEK	PPL	51 16 N	4 08 E	23402 00	KRUISHOEK	PPL	50 48 N	3 09 E	23401 01
KROONHOEK	PPL	51 09 N	3 07 E	23401 01	KRUISHOEK	PPL	50 54 N	3 18 E	23401 03
KROPBEEK	STM	50 55 N	5 08 E	23406 03	KRUISHOEK	PPL	51 05 N	2 56 E	23401 01
KRUIBEKE	ADMD	51 10 N	4 18 E	23402 02	KRUISHOEK	PPL	51 11 N	4 24 E	23403 03
KRUIBEKE	PPL	51 10 N	4 19 E	23402 01	KRUISHOEVE	FRM	50 59 N	4 39 E	23406 03
KRUIBEKE, FORT VAN	FT	51 11 N	4 20 E	23403 01	KRUISHOF	FRM	51 02 N	4 18 E	23406 01
KRUIBEKEPOLDER	PLDR	51 10 N	4 19 E	23402 01	KRUISHOUTEN	ADMD	50 54 N	3 31 E	23402 02
KRUIENBERG	PPL	51 02 N	4 00 E	23402 03	KRUISHOUTEN	PPL	50 54 N	3 31 E	23402 01
KRUIKEN BERG	HLL	50 45 N	3 36 E	23402 01	KRUISHUIS	PPL	51 19 N	4 56 E	23403 01
KRUIKEVEN	PPL	51 21 N	5 07 E	23403 01	KRUISKALSIJDE	PPL	51 06 N	3 13 E	23401 01
KRUININGENBRUG	PPL	51 14 N	4 28 E	23403 03	KRUISKE	PPL	50 58 N	2 38 E	23401 01

APPROVED FOR RELEASE: 2007/02/09: CIA-RDP01-00707R000100130007-7

KRUISKEN	PPL	51 06 N	3 40 E	23402 03	KÜCKE BERG	HLL	50 15 N	6 02 E	23407 01
KRUISKEN	PPL	51 11 N	3 30 E	23402 03	KUIL	PPL	51 08 N	4 07 E	23402 01
KRUISKENSTRAAT	PPL	51 14 N	3 33 E	23402 03	KUILEN	PPL	50 58 N	5 30 E	23404 01
KRUISSCHANS SEE OUDE KRUISSCHANS	PPL	51 18 N	4 20 E	23403 00	KUISTERHOEK SEE KUISTERSHOEK	PPL	51 08 N	3 51 E	23402 00
KRUISSCHANSSLUIS	LOCK	51 17 N	4 20 E	23403 01	KUISTERSHOEK	PPL	51 08 N	3 51 E	23402 01
KRUISSE ABEELE SEE KRUISABELE	PPL	51 02 N	2 44 E	23401 00	KUITENBERG	PPL	51 06 N	3 39 E	23402 03
KRUISSTRAAT	PPL	50 46 N	3 11 E	23401 01	KUKELBERG	PPL	50 51 N	5 22 E	23404 03
KRUISSTRAAT	PPL	50 47 N	3 50 E	23402 03	KUMTICH	ADMD	50 49 N	4 52 E	23406 02
KRUISSTRAAT	PPL	50 48 N	3 40 E	23402 01	KUMTICH	PPL	50 49 N	4 53 E	23406 01
KRUISSTRAAT	PPL	50 50 N	2 52 E	23401 01	KUNSEL	PPL	51 04 N	5 24 E	23404 03
KRUISSTRAAT	PPL	50 50 N	3 38 E	23402 01	KUPHAAN	FRM	51 10 N	4 28 E	23403 03
KRUISSTRAAT	PPL	50 51 N	5 16 E	23404 01	KUREGEM SEE CUREGHEM	PPL	50 50 N	4 20 E	23406 00
KRUISSTRAAT	PPL	50 54 N	5 22 E	23404 03	KURINGEN	ADMD	50 56 N	5 18 E	23404 02
KRUISSTRAAT	PPL	51 01 N	3 00 E	23401 01	KURINGEN	PPL	50 57 N	5 18 E	23404 01
KRUISSTRAAT	PPL	51 02 N	2 57 E	23401 01	KURTZENBOURFLASS	PPL	49 45 N	5 42 E	23409 01
KRUISSTRAAT	PPL	51 07 N	3 35 E	23402 01	KUTSEGEN	PPL	50 56 N	4 32 E	23406 03
KRUISSTRAAT	PPL	51 12 N	3 56 E	23402 01	KUTTEKOVEN	ADMD	50 48 N	5 19 E	23404 02
KRUISSTRAAT	PPL	51 12 N	4 07 E	23402 03	KUTTEKOVEN	PPL	50 48 N	5 19 E	23404 01
KRUISSTRAAT	PPL	51 12 N	4 13 E	23402 01	KUURNE	ADMD	50 51 N	3 17 E	23401 02
KRUISSTRAAT	PPL	51 22 N	4 30 E	23403 01	KUURNE	PPL	50 51 N	3 17 E	23401 01
KRUISSTRAAT	PPL	51 24 N	4 40 E	23403 01	KUYLEN SEE KUILEN	PPL	50 58 N	5 30 E	23404 00
KRUISSTRAET SEE KRUISSTRAAT	PPL	51 07 N	3 35 E	23402 00	KUYSTERSHOEK SEE KUISTERSHOEK	PPL	51 08 N	3 51 E	23402 00
KRUISVEN	PND	51 01 N	5 39 E	23404 01	KWADEBEEK, 'T HOF TE SEE				
KRUISWEG	PPL	50 50 N	3 27 E	23401 01	KWADEBEEK, HOF TE	FRM	50 46 N	4 08 E	23406 00
KRUISWEG	PPL	50 52 N	3 52 E	23402 03	KWAADSTRAAT	PPL	50 49 N	3 31 E	23402 03
					KWAADHOEK	PPL	51 10 N	4 02 E	23402 03
KRUISWEG	PPL	51 01 N	3 30 E	23402 03	KWAADNECHELEN	ADMD	51 06 N	5 08 E	23404 02
KRUISWEG	PPL	51 05 N	4 29 E	23403 01	KWAADNECHELEN	PPL	51 06 N	5 08 E	23404 01
KRUISWEG	PPL	51 09 N	4 54 E	23403 01	KWAALIKZEG	PPL	51 08 N	4 59 E	23403 03
KRUISWEG	PPL	51 19 N	4 19 E	23403 01	KWADEBEEK, HOF TE	FRM	50 46 N	4 08 E	23406 03
KRUISWEG	PPL	51 24 N	4 36 E	23403 01	KWADEBRUG	PPL	50 46 N	3 16 E	23401 03
KRUTSENWINNING	FRM	50 56 N	5 19 E	23404 03	KWADEBRUG	PPL	50 54 N	4 08 E	23406 01
KRUYDOORN SEE KRUISDOORN	PPL	50 55 N	2 44 E	23401 00	KWADE BUNDELRLOOP	DTCH	51 09 N	3 48 E	23402 03
KRUYENBERG SEE KRUIENBERG	PPL	51 02 N	4 00 E	23402 00	KWADELBRUG SEE KWADEBRUG	PPL	50 46 N	3 16 E	23401 00
KRUYE ECKE SEE KRUISEKE	PPL	50 49 N	3 01 E	23401 00	KWADEN AKKERHOEK	PPL	51 10 N	4 18 E	23402 01
KRUYSHOEK SEE KRUISHOEK	PPL	51 05 N	2 56 E	23401 00	KWADENHOEK	PPL	50 56 N	4 44 E	23406 01
KÜCHELSCHIED	PPL	50 31 N	6 12 E	23407 01	KWADEN HOUW	PPL	51 05 N	4 35 E	23403 01

APPROVED FOR RELEASE: 2007/02/09: CIA-RDP01-00707R000100130007-7

KWADENPLAS	PPL	51 03 N	4 45 E	23403 01	LAAFFELT	PPL	50 50 N	5 36 E	23404 03
KWADE PUTTEN	PPL	51 21 N	5 05 E	23403 01	LAAFFELTERBERG	PPL	50 49 N	5 37 E	23404 01
KWADE SCHUUR	FRM	50 53 N	4 49 E	23406 01	LAAGBROEK SEE LEEG BROEK	PPL	51 18 N	5 05 E	23403 00
KWADESTRAAT	PPL	50 39 N	4 01 E	23405 03	LAAGSTRAAT	PPL	51 08 N	4 12 E	23402 03
KWADESTRAAT	PPL	50 47 N	3 23 E	23401 01	LAAK	PPL	51 03 N	5 23 E	23404 01
KWADE WEGEN	PPL	50 49 N	4 12 E	23406 01	LAAK	STM	50 59 N	4 40 E	23406 01
KWAETEM SEE KWATEN	PPL	50 43 N	4 00 E	23406 00	LAAK	STM	51 11 N	4 40 E	23403 01
KWAKENBEEK	PPL	50 48 N	4 07 E	23406 01	LAAKBEEK	STM	50 55 N	5 16 E	23404 03
KWAKKEL SEE DE KWAKKEL	PPL	51 11 N	4 04 E	23402 00	LAAKBEEK SEE GROTEBEEK	STM	51 05 N	5 05 E	23404 00
KWAKKELHOEK	PPL	51 11 N	4 12 E	23402 03	LAAKBEEK	STM	51 13 N	4 51 E	23403 01
KWALAAK	PPL	51 02 N	5 25 E	23404 01	LAAKE BOSSCHEN SEE LAKEBOS	FRST	51 05 N	3 13 E	23401 00
KWALAEEK SEE KWALAAK	PPL	51 02 N	5 25 E	23404 00	LAAKERBERG SEE LAKERBERG	PPL	51 02 N	5 22 E	23404 00
KWALESTRAAT	PPL	50 55 N	3 55 E	23402 03	LAAKERVELDEN SEE LAKERVELDEN	PPL	51 00 N	4 55 E	23406 00
KWALIJKZEG SEE KWAALIJKZEG	PPL	51 08 N	4 59 E	23403 00	LAAMBEEK	STM	50 59 N	5 13 E	23404 01
KWAMOL	PPL	51 05 N	5 11 E	23404 01	LAAN SEE LASNE	STM	50 47 N	4 38 E	23406 00
KWAREMONT	ADND	50 46 N	3 31 E	23402 02	LAAR	ADND	50 46 N	5 02 E	23407 02
KWAREMONT	PPL	50 46 N	3 31 E	23402 01	LAAR	PPL	50 46 N	5 02 E	23407 01
KWATEN	PPL	50 43 N	4 00 E	23406 03	LAAR	PPL	50 53 N	5 28 E	23404 01
KWATRECHT	PPL	50 59 N	3 50 E	23402 01	LAAR	PPL	50 55 N	4 00 E	23402 03
KWENENBOS	PPL	50 59 N	3 44 E	23402 03	LAAR	PPL	50 55 N	4 33 E	23406 03
KWIKAARD SEE KWIKAART	PPL	51 17 N	4 36 E	23403 00	LAAR	PPL	50 58 N	4 35 E	23406 03
KWIKAART	PPL	51 17 N	4 36 E	23403 01	LAAR	PPL	51 00 N	4 25 E	23406 01
KWIKBOTERSCHRANSHOEVEE	FRM	51 06 N	4 37 E	23403 00	LAAR SEE HET LAAR	PPL	51 03 N	5 35 E	23404 00
KWIKBOTERSCHRANSHOEVE	FRM	51 06 N	4 37 E	23403 01	LAAR	PPL	51 04 N	4 45 E	23403 03
KWINTIE SEE DE GROTE KWINTIE	FRM	51 05 N	2 39 E	23401 00	LAAR	PPL	51 08 N	5 31 E	23404 03
KWINTEN SEE QUINTEN	PPL	50 45 N	5 49 E	23407 00	LAAR	PPL	51 10 N	5 01 E	23403 01
KYKUIT SEE KIJKUIT	PPL	51 23 N	4 28 E	23403 00	LAAR	PPL	51 12 N	4 29 E	23403 03
KYKUITHOEK SEE KIJKUITHOEK	PPL	50 49 N	3 10 E	23401 00	LAAR	PPL	51 12 N	4 34 E	23403 01
KYS SEE KIJS	PPL	50 43 N	5 51 E	23407 00	LAAR	PPL	51 13 N	4 09 E	23402 03
					LAAR	PPL	51 13 N	4 20 E	23403 03
L*AA SEE AA	STM	51 12 N	4 45 E	23403 00	LAAR SEE HET LAAR	PPL	51 16 N	4 26 E	23403 00
L*AA SEE AA	STM	51 38 N	5 20 E	23400 00	LAARBEEK	STM	50 49 N	4 13 E	23406 03
					LAARBEEK	STM	51 13 N	4 20 E	23403 03
					LAARBEEKBOS	FRST	50 53 N	4 18 E	23406 01
					LAARBEEK SEE LAREBEEK	PPL	50 48 N	3 50 E	23402 00
					LAARENHOEK SEE LAARHOEK	PPL	51 07 N	4 19 E	23403 00

APPROVED FOR RELEASE: 2007/02/09: CIA-RDP01-00707R000100130007-7

LAARENHOEKE SEE LAARHOEK	PPL	51 07 N	4 19 E	23403 00	L'ABBAYE SEE ABBAYE FERME DE L'	FRM	50 35 N	4 31 E	23406 00
LAARHEIDE	PPL	50 45 N	4 18 E	23406 01	L'ABBAYE	FRM	50 36 N	4 17 E	23406 03
LAARHOEK	PPL	51 07 N	4 19 E	23403 01	LABBEEK	STM	50 45 N	4 15 E	23406 01
LAASHOF	CHAT	51 07 N	4 19 E	23403 03	LA BEFVE SEE BEFVE	STM	50 41 N	5 50 E	23407 00
LAA RIVIERE SEE AA	STM	51 12 N	4 45 E	23403 00	LA BEGUINE	PPL	50 43 N	5 30 E	23407 01
LAARNE	ADWD	51 32 N	3 50 E	23402 02	LA BEL SEE BEL	STM	50 42 N	5 48 E	23407 00
LAARNE	PPL	51 02 N	3 51 E	23402 01	LA BELLE AU BOIS	PPL	49 55 N	5 30 E	23409 01
LAARNEHOEK	PPL	51 02 N	3 53 E	23402 03	LA BELLE CROIX SEE BELLE CROIX	PPL	50 38 N	4 01 E	23405 00
LAARSCHBEEK SEE LAARSEBEEK	STM	51 14 N	4 26 E	23403 00	LA BELLE VUE	HLL	50 12 N	5 06 E	23408 01
LAARSEBEEK	STM	51 14 N	4 26 E	23403 01	LA BEOLE	PPL	50 24 N	5 09 E	23408 03
LAASTE OORTJE SEE LAATSTE OORTJE	PPL	50 47 N	3 20 E	23401 00	LA BEVE SEE BEFVE	STM	50 41 N	5 50 E	23407 00
LAATHOF	FRM	50 56 N	4 29 E	23406 03	LABIA	PPL	50 39 N	5 15 E	23407 03
LAATSTENSTUIVER	PPL	51 12 N	3 48 E	23402 03	LA BIESME RIVIERE SEE BIESMES	STM	50 26 N	4 36 E	23408 00
LAATSTE OORTJE	PPL	50 47 N	3 20 E	23401 01	LABIETTEHOEK	PPL	50 58 N	2 47 E	23401 01
LAATSTE STUIVER SEE LAATSTENSTUIVER	PPL	51 12 N	3 48 E	23402 00	LA BLANCHE	PPL	50 43 N	3 47 E	23405 03
LA BACH SEE BACH	STM	50 37 N	5 59 E	23407 00	LA BLANCHE	STM	50 39 N	3 47 E	23405 01
LABACH	PPL	50 43 N	5 55 E	23407 03	LA BLANCHE MAISON	FRM	50 40 N	4 22 E	23406 03
LA BACOTTERIE	PPL	50 41 N	3 27 E	23405 01	LA BLANCHE NAU	PPL	49 52 N	5 20 E	23409 01
LA BAILLERIE	FRM	50 36 N	4 30 E	23406 01	LA BLANCHE OREILLE	PPL	49 53 N	5 14 E	23409 03
LABAIS	PPL	50 26 N	5 03 E	23408 01	LABLEAU	PPL	50 43 N	3 34 E	23405 01
LA BAIVE	PPL	50 34 N	4 48 E	23408 03	LABLIAU	PPL	50 40 N	3 59 E	23405 01
LA BARAQUE	PPL	50 35 N	3 42 E	23405 01	LA BOITERIE	PPL	50 31 N	3 36 E	23405 01
LA BARAQUE	PPL	50 39 N	5 53 E	23407 01	LA BORCHENE SEE BORCHENE	STM	50 36 N	5 58 E	23407 00
LA BARAQUE	PPL	50 40 N	4 38 E	23406 01	LABORI, BOIS	FRST	50 12 N	5 22 E	23409 01
LA BARAQUE	PPL	50 45 N	4 45 E	23406 01	LA BORNE	PPL	50 20 N	4 15 E	23405 01
LA BARRIERE SEE DE BARREEL	PPL	51 12 N	2 54 E	23401 00	LA BORRE	FRM	50 41 N	4 18 E	23406 03
LA BARRIERE	PPL	49 42 N	5 43 E	23409 01	LA BOTTE	PPL	50 14 N	4 30 E	23408 01
LABAS SEE LABAIS	PPL	50 26 N	5 03 E	23408 00	LA BOUHAYE	PPL	50 30 N	5 24 E	23407 03
LA BASSE CENSE	FRM	50 47 N	3 08 E	23401 01	LA BOUQUETTE	PPL	50 34 N	5 52 E	23407 01
LA BASSE-FAUQUEZ SEE BASSE FAUQUEZ	PPL	50 37 N	4 15 E	23406 00	LABOUREURSHIDE	PPL	51 24 N	4 43 E	23403 01
LA BASSE HUTTE	PPL	50 38 N	4 29 E	23406 01	LA BOURGOGNE	PPL	50 40 N	3 26 E	23405 01
LA BASSE VILLE	PPL	50 44 N	2 55 E	23401 01	LA BOURLOTTE	PPL	50 36 N	5 15 E	23407 01
LA BASSE VIRE SEE BASSE VIRE	STM	49 33 N	5 32 E	23409 00	LA BOUTEILLE	PPL	50 36 N	5 46 E	23407 01
LA BATTE	PPL	50 21 N	5 32 E	23405 01	LA BOUVEKIE	ADWD	50 24 N	3 52 E	23405 02
LABAY	PPL	50 32 N	5 26 E	23407 03	LA BOUVERIE	PPL	49 58 N	4 21 E	23405 01
L'ABBAYE	PPL	50 28 N	5 28 E	23407 01	LA BOUVERIE	PPL	50 24 N	3 52 E	23405 01

APPROVED FOR RELEASE: 2007/02/09: CIA-RDP01-00707R000100130007-7

LA BOUVERIE	FRM	50 11 N	5 14 E	23408 01	LA CARRIÈRE	PPL	50 37 N	6 01 E	23407 01
LA BOUVRIÉE	PPL	50 40 N	4 21 E	23406 03	LA CAVÉE	PPL	50 34 N	3 32 E	23405 01
LABOUXHE	PPL	50 38 N	5 44 E	23407 01	LA CAVÉE	PPL	50 41 N	3 56 E	23405 03
LA BOVERIE	PPL	50 12 N	5 33 E	23409 01	LA CHAÎRE	PPL	50 05 N	5 51 E	23409 01
LA BOVERIE	PPL	50 36 N	5 30 E	23407 01	LA CHAMPAGNE	PPL	50 00 N	4 18 E	23405 01
LA BOVERIE	PPL	50 38 N	5 35 E	23407 03	LA CHAPE	FRM	50 40 N	4 14 E	23406 03
LA BRAINETTE RUISSEAU SEE BRAINETTE	STM	50 38 N	4 04 E	23405 00	LA CHAPELLE	PPL	50 19 N	5 48 E	23407 01
LA BRETACHE	PPL	50 25 M	4 20 E	23405 01	LA CHAPELLE	PPL	50 44 N	6 00 E	23407 01
LA BRIQUETERIE	PPL	50 10 N	5 12 E	23408 01	LA CHAPELLE	FRM	50 19 N	5 14 E	23408 01
LA BAIRE	PPL	50 42 N	4 29 E	23406 01	LA CHAPELLE AUX RATS	PPL	50 23 N	4 38 E	23408 03
LA BRISÉE SEE BRISÉE	PPL	50 29 N	3 59 E	23405 00	LA CHARTREUSE	FT	50 38 N	5 36 E	23407 01
LA BRODDE	PPL	50 14 N	5 05 E	23408 01	LA CHATQUEUE	PPL	50 36 N	5 31 E	23407 03
LA BROUCK	PPL	50 35 N	5 39 E	23407 03	LA CHAUSÉE SEE LA CHAUSSÉE	PPL	50 33 N	4 36 E	23408 00
LABROYE	PPL	50 45 N	3 32 E	23402 01	LA CHAUSÉE	PPL	50 30 N	4 22 E	23405 03
LA BRUYÈRE	PPL	49 48 N	5 00 E	23409 01	LA CHAUSÉE	PPL	50 30 N	4 27 E	23405 01
LA BRUYÈRE	PPL	50 17 N	4 35 E	23408 03	LA CHAUSÉE	PPL	50 32 N	3 41 E	23405 01
LA BRUYÈRE	PPL	50 23 N	4 37 E	23408 01	LA CHAUSÉE	PPL	50 33 N	4 36 E	23408 01
LA BRUYÈRE	PPL	50 28 N	4 01 E	23405 01	LACHENEN	PPL	51 07 N	4 31 E	23403 03
LA BRUYÈRE	PPL	50 38 N	4 28 E	23406 03	LACHENENBEEK	STM	51 08 N	4 32 E	23403 01
LA BRUYÈRE	PPL	50 40 N	4 14 E	23406 03	LA CHIERS SEE CHIERS	STM	49 38 N	5 00 E	23400 00
LA BRUYÈRE	PPL	50 40 N	4 18 E	23406 03	LACKEHEREBEEK SEE LAKEMEIREBEEK	STM	50 58 N	3 40 E	23402 00
LA BRUYÈRE	PPL	50 40 N	5 57 E	23407 03	LA CLAFFANE SEE CLAFFANES, FERME	FRM	50 39 N	4 28 E	23406 00
LA BRUYÈRE SEE BRUYÈRE	PPL	50 42 N	4 50 E	23406 00	LA CLAFFANES SEE CLAFFANES, FERME	FRM	50 39 N	4 28 E	23406 00
LA BRUYÈRE	PPL	50 46 N	4 08 E	23406 01	LACLAIREAU	PPL	49 36 N	5 36 E	23409 01
LABUISSIÈRE	ADMD	50 19 N	4 10 E	23405 02	LACLAIREAU, ÉTANG DE	PND	49 36 N	5 36 E	23409 01
LABUISSIÈRE	PPL	50 19 N	4 10 E	23405 01	LA CLINGE SEE DE KLINGE	PPL	51 15 N	4 06 E	23402 00
LA CACHETTE	PPL	49 48 N	4 53 E	23409 01	L' CLOUSE	PPL	50 42 N	5 54 E	23407 03
LA CALAMINE	ADMD	50 44 N	6 00 E	23407 02	LA CLYTTÉ SEE DE KLIJTE	PPL	50 48 N	2 48 E	23401 00
LA CALAMINE	PPL	50 43 N	6 00 E	23407 01	LA COLETTÉRIE SEE LA COLOTTERIE	PPL	50 01 N	4 22 E	23405 00
LA CALONNE RUISSEAU SEE CALONNE	STM	50 30 N	3 29 E	23400 00	LA COLONIE SEE DE KOLONIËN	PPL	51 15 N	5 23 E	23404 00
LA CALUYÈRE	PPL	50 16 N	3 35 E	23405 01	LA COLOTTERIE	PPL	50 01 N	4 22 E	23405 01
LA CAMBRE (FRENCH)	PPL	50 49 N	4 22 E	23406 01	LA CONCESSION SEE LES CONCESSIONS	PPL	50 14 N	5 58 E	23409 00
TER KAMEREN (FLEMISH)	PPL	49 30 N	5 28 E	23409 01	LA CONVERSERIE	PPL	50 06 N	5 27 E	23409 01
LA CAMBUSE	PPL	50 22 N	5 11 E	23408 00	LA COPENNE	FRM	50 39 N	4 15 E	23406 03
LA CARACOLE SEE RELVEDÈRE	PPL	50 40 N	3 23 E	23405 01	LA CORNAILLE	FRST	49 47 N	5 35 E	23409 01
LA CARNE	PPL	50 40 N	3 23 E	23405 01	LA CORNETTE	PPL	49 49 N	5 09 E	23409 01
LA CARRIÈRE	PPL	50 15 N	4 19 E	23408 01					

APPROVED FOR RELEASE: 2007/02/09: CIA-RDP01-00707R000100130007-7

LA CORT	PPL	49 49 N	5 09 E	23409 01	LA DODAINE RUISSEAU SEE DODAINE	STM	50 36 N	4 19 E	23406 00
LA CÔTE	PPL	49 52 N	5 03 E	23409 01	LA DOUVE	PPL	50 45 N	2 53 E	23401 01
LA COULBERIE	PPL	50 33 N	4 03 E	23405 01	LA DOUVE SEE DOUVÉ	STM	50 45 N	2 57 E	23401 00
LA COURBE	PPL	50 40 N	3 33 E	23405 01	LADRIE	FRM	50 36 N	3 48 E	23405 03
LA COURBETTE	PPL	50 22 N	3 46 E	23405 01	LA DURME RIVIERE SEE DURME	STM	51 06 N	4 11 E	23402 00
LA COURBETTE	PPL	50 26 N	3 51 E	23405 01	LA DÔTE	PPL	49 55 N	5 16 E	23409 01
LA COURETTE	PPL	50 34 N	3 58 E	23405 01	LA DYLE SEE DIJLE	STM	51 04 N	4 25 E	23400 00
LA COYAUTE	PPL	50 08 N	4 34 E	23408 01	LAEFFELT SEE LAEFFELT	PPL	50 50 N	5 36 E	23404 00
LACQUET+ BOIS DE	FRST	49 38 N	5 35 E	23409 01	LAEFFELTER BERG SEE LAEFELTERBERG	PPL	50 49 N	5 37 E	23404 00
LA CRAGNIÈRE	PPL	49 38 N	5 29 E	23409 03	LAEK SEE LAAK	PPL	51 03 N	5 23 E	23404 00
LA CRANIÈRE SEE LA CRAGNIÈRE	PPL	49 38 N	5 29 E	23409 00	LAEKEBEEK SEE LAKEBEEK	STM	50 47 N	4 18 E	23406 00
LA CROISSETTE	PPL	50 05 N	5 04 E	23409 01	LAEKEN (FRENCH); LAKEN (FLEMISH)	PPL	50 52 N	4 21 E	23406 03
LA CROISSETTE	PPL	50 32 N	4 56 E	23408 01	LAEKEN+ HOF TER SEE TER 'AKENHOEVE	FRM	51 04 N	4 47 E	23403 00
LA CROISSETTE	PPL	50 35 N	4 29 E	23406 03	LAEKBEEK SEE LAAMBEEK	STM	50 59 N	5 13 E	23404 00
LA CROISSETTE	PPL	50 40 N	3 59 E	23405 01	LAER SEE LAAR	PPL	50 46 N	5 02 E	23407 00
LA CROISSETTE SEE LA CROISSETTE	PPL	50 40 N	3 39 E	23405 00	LAER SEE LAAR	PPL	51 04 N	4 45 E	23403 00
LA CROIX	PPL	50 25 N	3 42 E	23405 01	LAER SEE LAAR	PPL	51 12 N	4 29 E	23403 00
LA CROIX	PPL	50 30 N	3 31 E	23405 03	L'ER SEE HET LAAR	PPL	51 16 N	4 26 E	23403 00
LA CROIX	PPL	50 35 N	4 07 E	23405 01	LAERBEEK SEE LAARBEEK	STM	50 49 N	4 13 E	23406 00
LA CROIX	PPL	50 39 N	3 48 E	23405 03	LAERE SEE LAAR	PPL	50 55 N	4 00 E	23402 00
LACROIX	PPL	50 40 N	4 35 E	23406 03	LAEREBEEK SEE LAREBEEK	STM	50 48 N	3 51 E	23402 00
LA CROIX ANDRÉ	PPL	50 32 N	5 27 E	23407 01	LAEREBEEK BOSCH SEE LAARBEEKBOS	FRST	50 53 N	4 18 E	23406 00
LA CROIX DE PIERRE SEE CROIX-DE-PIERRE	PPL	50 34 N	3 20 E	23405 00	LAERE+ SEE LAREN	PPL	51 00 N	5 10 E	23404 00
LA CROIX ROUGE	PPL	50 43 N	3 13 E	23401 01	LAERESLOOT RUISSEAU SEE FONTEINBEEK	STM	51 01 N	3 53 E	23402 00
LA CROSSE	PPL	49 52 N	5 24 E	23409 01	LAERNE SEE L'ARNE	ADMD	51 02 N	3 50 E	23402 00
LA CROYÈRE	PPL	50 29 N	4 11 E	23405 01	LAERNE SEE LAARNE	PPL	51 02 N	3 51 E	23402 00
LACUISINE	ADMD	49 45 N	5 18 E	23409 02	LAERNEHOEK SEE LAARNEHOEK	PPL	51 02 N	3 53 E	23402 00
LACUISINE	PPL	49 43 N	5 19 E	23409 01	LAERSCHEBEEK SEE LAARSEBEEK	STM	51 14 N	4 26 E	23403 00
LA DAMEZELLE SEE LA DAMSELLE	PPL	49 57 N	5 33 E	23409 00	LAETHEN-SAINTE-MARIE SEE SINT-MARIA-LATEM	ADMD	50 53 N	3 42 E	23402 00
LA DAMSELLE	PPL	49 57 N	5 33 E	23409 03	LAETHEN-SAINTE-MARIE SEE SINT-MARIA-LATEM	PPL	50 53 N	3 42 E	23402 00
LA DENDRE SEE DENDER	STM	51 02 N	4 06 E	23400 00	LAETHEN-SAINT-MARTIN SEE SINT-MARTENS-LATEM	ADMD	51 01 N	3 38 E	23402 00
LA DESSOUS	PPL	50 21 N	3 54 E	23405 01	LAETHEN-SAINT-MARTIN SEE SINT-MARTENS-LATEM	PPL	51 01 N	3 38 E	23402 00
LADEUZE	ADMD	50 34 N	3 46 E	23405 02	LAETHEN-SAINT-MARTIN SEE SINT-MARTENS-LATEM	PPL	50 22 N	5 02 E	23408 01
LADEUZE	PPL	50 34 N	3 46 E	23405 01	LA FAGNE	PPL	50 22 N	5 02 E	23408 01
LA DÎME	PPL	50 35 N	3 35 E	23405 01					
LA DOCHERIE	PPL	50 25 N	4 24 E	23405 01					

APPROVED FOR RELEASE: 2007/02/09: CIA-RDP01-00707R000100130007-7

LA FAGNE SEE FAGNE	RGN	50 05 N	4 25 E	23400 00	LA FOSSE	PPL	50 02 N	4 51 E	23408 01
LA FAGNE	FRST	50 06 N	4 15 E	23405 01	LA FOSSE	PPL	50 16 N	5 38 E	23409 01
LA FAISANDERIE	PPL	50 21 N	4 28 E	23405 01	LA FOULERIE	PPL	49 44 N	5 21 E	23409 01
LA FALISE	PPL	50 36 N	4 29 E	23406 03	LA FOURCHE	PPL	50 20 N	5 41 E	23409 01
LA FALISE SEE FALISE	STM	50 37 N	4 30 E	23406 00	LA FOURCHINÉE	PPL	50 01 N	4 16 E	23405 01
LA FALISSE	PPL	50 03 N	5 32 E	23409 01	LA FOURIRE SEE FOURIRE, BOIS DE	FRST	50 08 N	5 44 E	23409 00
LA FANGE	PPL	50 22 N	5 40 E	23409 01	LAFREUSTER, BOIS DE	FRST	50 26 N	5 57 E	23407 01
LA FANGE BOTTÉ	PPL	50 10 N	5 26 E	23409 01	LAFRU	PPL	50 24 N	5 38 E	23407 03
LA FANGE DES SEEPS	PPL	49 45 N	5 25 E	23409 01	LAFRU, BOIS DE	FRST	50 24 N	5 38 E	23407 01
LA FANGE LOUIS	PPL	49 56 N	5 18 E	23409 03	LA GACHETTE SEE LA GACHETTE	PPL	49 48 N	4 53 E	23409 00
LA FAUCHISSE SEE FAUCHISSE	PPL	49 59 N	4 32 E	23408 00	LA GADE	PPL	50 26 N	4 14 E	23405 03
LA FAYAT	PPL	50 20 N	4 38 E	23408 01	LA GAGEOLLE RUISSEAU SEE GAGEOLLE	STM	50 36 N	4 02 E	23405 00
LA FAYS SEE LE FAYS	PPL	49 33 N	5 45 E	23409 00	LA GARDE DE DIEU	PPL	49 38 N	5 25 E	23409 01
LAFELD SEE LAFFELT	PPL	50 50 N	5 36 E	23404 00	LA GARDE-DE-DIEU SEE GARDE-DIEU	PPL	50 46 N	2 55 E	23401 00
LA FERRIÈRE	PPL	50 28 N	4 04 E	23405 01	LA GARDE DIEU SEE LA GARDE DE DIEU	PPL	49 38 N	5 25 E	23409 00
LA FERRIÈRE SEPTENTRIONALE	PPL	50 06 N	4 22 E	23405 01	LA GARENNE	PPL	50 31 N	3 31 E	23405 03
LA FERTÉ	PPL	50 28 N	4 25 E	23405 01	LA GARENNE	PPL	50 40 N	3 21 E	23405 01
LAFEU, BOIS DE SEE LAFRU, BOIS DE	FRST	50 24 N	5 38 E	23407 00	LA GATTE	PPL	50 34 N	4 40 E	23406 03
LA FLACHE	PPL	50 39 N	3 56 E	23405 03	LAGE HEIDE	PPL	51 15 N	5 26 E	23404 01
LA FLAMENGRIE	PPL	50 19 N	3 43 E	23405 01	LAGE KAART	PPL	51 18 N	4 29 E	23403 01
LA FLOTTE À PAROIS	PPL	50 36 N	3 56 E	23405 01	LAGE MOERE	PPL	51 13 N	3 09 E	23401 01
LA FOLIE	PPL	49 48 N	5 45 E	23409 01	LA GENETTE	PPL	50 39 N	4 09 E	23406 01
LA FOLIE	PPL	50 35 N	4 11 E	23405 01	LAGEN RIELEN	PPL	51 15 N	4 56 E	23403 01
LA FOLIE	PPL	50 39 N	3 23 E	23405 01	LAGEN ROOI	PPL	51 28 N	4 48 E	23403 01
LA FOLIE	PPL	50 41 N	3 42 E	23405 03	LAGE RIELEN SEE LAGEN RIELEN	PPL	51 15 N	4 56 E	23403 00
LA FOLLÉE	PPL	50 18 N	4 39 E	23408 01	LA GÉRIPONT SEE GÉRIPONT	PPL	49 51 N	5 12 E	23409 00
LA FOLLIE SEE LA FOLIE	PPL	50 35 N	4 11 E	23405 00	LA GERNELLE	PPL	49 47 N	5 03 E	23409 01
LA FONTAINE	PPL	50 38 N	3 31 E	23405 01	LA GETTE RIVIÈRE SEE GETE	STM	50 57 N	5 07 E	23400 00
LA FONTENELLE RUISSEAU SEE					LAGE ZON SEE ZONNE	PPL	51 15 N	3 34 E	23402 00
FONTENELLE	STM	49 58 N	4 57 E	23408 00	LAGE ZONNE SEE ZONNE	PPL	51 15 N	3 34 E	23402 00
LA FOREST SEE FOREST, FERNE LA	FRM	50 05 N	4 25 E	23408 00	L*AGHMINA	PPL	50 13 N	5 46 E	23409 01
LA FORÉT	FRST	50 09 N	4 29 E	23408 01	L*AGHMINÉE SEE L*AGHMINA	PPL	50 13 N	5 48 E	23409 00
LAFORÉT	AOMD	49 52 N	4 55 E	23408 02	LA GILEPPE SEE GILEPPE	STM	50 36 N	5 58 E	23407 00
LAFORÉT	PPL	49 52 N	4 56 E	23408 01	LA GILETRIE SEE LA GILOTRIE	PPL	50 24 N	4 38 E	23408 00
LA FORGE	PPL	50 20 N	5 35 E	23409 01	LA GILOTRIE	PPL	50 24 N	4 38 E	23408 03
LA FORGE DU PRINCE	PPL	49 59 N	4 31 E	23408 01					
LA FORTELLE	PPL	50 01 N	4 10 E	23405 01	LA GIRGAINÉ	PPL	49 52 N	5 13 E	23409 01

APPROVED FOR RELEASE: 2007/02/09: CIA-RDP01-00707R000100130007-7

LAGLAND	FRST	49 38 N	5 43 E	23409 01	LA HACHE	PPL	49 57 N	5 34 E	23409 01
LA GLAMERIE	ADMD	50 32 N	3 17 E	23405 02	LAHAGE	PPL	49 39 N	5 30 E	23409 01
LA GLAMERIE	PPL	50 32 N	3 17 E	23405 01	LA HAIE	PPL	50 15 N	5 58 E	23409 01
LA GLEIZE	ADMD	50 25 N	5 51 E	23407 02	LA HAIE SEE NEUVE HAIE	PPL	50 41 N	5 46 E	23407 00
LA GLEIZE	PPL	50 25 N	5 51 E	23407 01	LA HAIE	PPL	50 42 N	4 34 E	23406 01
LA GLEYE SEE KLEIE, HOF TER	FRM	50 48 N	3 57 E	23402 00	LA HAIE SEE HAIE, BOIS DE LA	FRST	49 50 N	5 15 E	23409 00
LA GLORIETTE	PPL	50 26 N	4 18 E	23405 01	LA HAIE SEE HAIE, BOIS DE LA	FRST	49 57 N	5 18 E	23409 00
LA GLORIETTE	FRM	50 39 N	4 09 E	23406 03	LAHAIE	PPL	50 43 N	4 47 E	23406 01
LA GOLONIE SEE DE KOLONIEN	PPL	51 15 N	5 23 E	23404 00	LA HAIE AU CERF, FERME SEE				
LA GOMBE	PPL	50 30 N	5 34 E	23407 01	HAIE AU CERF, FERME DE LA	FRM	50 07 N	5 03 E	23408 00
					LA HAIE DU LOUP	PPL	50 30 N	4 58 E	23408 01
LA GOTAL SEE LA GOTTALE	PPL	50 20 N	5 42 E	23409 00	LA HAIE RUISSEAU SEE HAIE	STM	50 26 N	4 15 E	23405 00
LA GOTTALE	PPL	50 03 N	5 32 E	23409 01	LA HAIE RUISSEAU SEE HAIE	STM	50 45 N	3 27 E	23405 00
LA GOTTALE	PPL	50 20 N	5 42 E	23409 01	LA HAIE-SAINTE SEE				
LA GOTTE	PPL	50 00 N	5 25 E	23409 03	HAIE SAINTE, FERME LA	FRM	50 41 N	4 25 E	23406 00
LA GOUTTE SEE LA GOTTE	PPL	50 00 N	5 25 E	23409 00	LA HAILHEULE SEE LA HAILLEULE	PPL	49 42 N	5 24 E	23409 00
					LA HAILLEULE	PPL	49 42 N	5 24 E	23409 01
LA GOUTTE	FRM	50 39 N	4 20 E	23406 03					
LA GRIGNETTE	FRM	50 42 N	4 22 E	23406 03	LA HAINE SEE HAINE	STM	50 27 N	3 41 E	23405 00
LA GRANDE AGAUCHE	PPL	50 16 N	5 02 E	23408 01	LA HAISSETTE	PPL	49 52 N	4 57 E	23408 01
LA GRANDE FANGE	MRSH	50 15 N	5 47 E	23409 01	LA HALLETTE	PPL	50 38 N	5 26 E	23407 01
LA GRANDE GETTE SEE GROTE GETE	STM	50 52 N	5 06 E	23406 00	LA HAMAIDE	PPL	50 27 N	3 45 E	23405 01
					LAHAMAIDE	ADMD	50 42 N	3 43 E	23405 02
LA GRANDE HELPE SEE HELPE MAJEURE	STM	50 11 N	3 47 E	23400 00					
LA GRANDE HONNELLE SEE					LAHAMAIDE	PPL	50 42 N	3 43 E	23405 01
GRANDE HONNELLE	STM	50 25 N	3 40 E	23400 00	LA HANTES SEE HANTES	STM	50 19 N	4 11 E	23400 00
LA GRANDE HOUE SEE GRANDE HOUE	FRM	50 39 N	4 14 E	23406 00	LA HAUT SEE PETIT DOUR	PPL	50 23 N	3 48 E	23405 00
LA GRANDE MUNQUE	FRM	50 44 N	2 52 E	23401 01	LAHAUT+ BOIS	FRST	49 32 N	5 34 E	23409 01
LA GRANDE NËTHE RIVIÈRE SEE					LAHAUT, BOIS	FRST	49 33 N	5 27 E	23409 01
GROTE NËTE	STM	51 07 N	4 34 E	23403 00					
					LAHAUT, LE BOIS	FRST	49 54 N	5 26 E	23409 01
LA GRANDE RUISSELLE	DTCH	50 32 N	3 25 E	23405 03	LA HAUTE SEE HAUTE	PPL	50 47 N	3 39 E	23405 00
LA GRANDE TAILLE	PPL	50 02 N	5 16 E	23409 01	LA HAUTE BORNE	PPL	49 42 N	5 16 E	23409 01
LA GRAVELINNE SEE GRAVELINNE	PPL	50 15 N	4 15 E	23405 00	LA HAUTE COUR	PPL	50 12 N	5 37 E	23409 01
LA GROSSE HACHE SEE					LA HAUTE FOLIE SEE HAUTE FOLIE	FRM	50 31 N	5 42 E	23407 00
LES CONCESSIONS	PPL	50 14 N	5 58 E	23409 00					
LA GROSSE HAIE	PPL	50 16 N	5 30 E	23409 01					
					LA HAUTE GRANGE	FRM	50 41 N	3 56 E	23405 03
LA GROSSE HAIE	FRST	49 55 N	5 06 E	23408 01	LA HAUTE RUE	PPL	50 33 N	4 19 E	23405 03
LA GUELENNE	PPL	50 35 N	4 04 E	23405 03	LA HAYE	PPL	50 31 N	5 48 E	23407 01
LA GUENETTE	PPL	50 34 N	4 19 E	23406 01	LA HAYE SEE LA HAIE	PPL	50 42 N	4 34 E	23406 00
LA GUEULE RIVIÈRE SEE GUEULE	STM	50 54 N	5 43 E	23400 00	LAHAYE SEE LAHAIE	PPL	50 43 N	4 47 E	23406 00
LA GULPE (BELGIUM)					LA HAZELLE	PPL	50 00 N	5 06 E	23409 01
GULP (NETHERLANDS)	STM	50 49 N	5 54 E	23400 01					

APPROVED FOR RELEASE: 2007/02/09: CIA-RDP01-00707R000100130007-7

LA HÉ SEE LA HEZ	PPL	50 27 N	5 58 E	23407 00	LAI BURNIAU SEE LAID BURGNAUX	PPL	50 40 N	4 39 E	23406 00
LAHÉ DU POUHOM	PPL	50 23 N	5 37 E	23409 01	LAI BURNIAUX SEE LAID BURGNAUX	PPL	50 40 N	4 39 E	23406 00
LA HEIDE SEE LAGE HEIDE	PPL	51 15 N	5 26 E	23404 00	LAIDE FONTAINE	PPL	50 03 N	5 19 E	23409 01
LA HELLE SEE HELLE	STM	50 37 N	6 02 E	23407 00	LAIDE-PRANGELEUX SEE				
LA HELPE MAJEURE RIVIÈRE SEE					LAIDE-PRANGELEUX	PPL	50 14 N	5 35 E	23409 00
HELPE MAJEURE	STM	50 11 N	3 47 E	23400 00	LAI LOISEAU	PPL	50 20 N	5 37 E	23409 03
LA HEPPE RUISSEAU SEE HEPPE	STM	50 05 N	4 12 E	23400 00	LAI PATARD	FRM	50 38 N	4 19 E	23406 01
LA HERCK SEE HERK	STM	50 58 N	5 07 E	23404 00	LAI PRANGELEUX	PPL	50 14 N	5 35 E	23409 03
LAMERIE	PPL	49 52 N	5 29 E	23409 01	LAI THIER	PPL	50 08 N	5 41 E	23409 01
LA HESTRE	AUMD	50 28 N	4 14 E	23405 02	LAI TROU	PPL	49 57 N	4 28 E	23408 01
LA HESTRE	PPL	50 28 N	4 14 E	23405 01	LAI	STM	50 42 N	3 27 E	23405 01
LA HESTROULE	PPL	50 07 N	5 34 E	23409 01	LAINAY SEE LAMAY	PPL	50 38 N	5 30 E	23407 00
LA HÉYDT	PPL	50 44 N	5 48 E	23400 03	L*AIR	PPL	50 36 N	4 04 E	23405 03
LA HÈYE SEE LA HÉYDT	PPL	50 44 N	5 48 E	23407 00	L*AIR BOIS	FRST	50 19 N	4 54 E	23408 01
LA HEZ	PPL	50 27 N	5 58 E	23407 03	L*AIR D'OISEAUX	PPL	49 59 N	4 16 E	23405 01
LAHEZ	PPL	50 07 N	5 45 E	23409 01	LAISETTE	PPL	50 24 N	3 52 E	23405 03
LA HISTET	PPL	50 15 N	5 30 E	23409 03	LAISETTE	PPL	50 44 N	3 48 E	23405 03
LA HOEGNE SEE HOËGNE	STM	50 34 N	5 48 E	23407 00	L*AISNE SEE AISNE	STM	50 23 N	5 31 E	23409 00
LA HOMBA SEE LE HOMBA	PPL	50 21 N	5 52 E	23407 00	LAI BEURRÉ	PPL	50 29 N	4 10 E	23405 01
LA HORNE	PPL	50 42 N	3 15 E	23405 01	LA JAUCHE SEE JAUCHE	STM	50 41 N	4 56 E	23406 00
LA HOUËTTE RUISSEAU SEE HOUILLETTE	STM	49 59 N	4 57 E	23408 00	LA JETTE RUISSEAU SEE JETTE	STM	50 35 N	4 45 E	23408 00
LA HOUILLE RIVIÈRE SEE HOUILLE	STM	50 08 N	4 49 E	23400 00	LA JONQUIÈRE SEE				
LA HOULETTE	PPL	50 19 N	3 41 E	23405 01	JONQUIÈRE, FERME DE LA	FRM	50 10 N	4 31 E	23408 00
LA HOULETTE SEE HOULETTE	PPL	50 34 N	4 29 E	23406 00	LA JUSTICE	PPL	49 56 N	5 08 E	23409 01
LA HOUZÉE	PPL	50 19 N	4 20 E	23405 01	LAKEBEEK	STM	50 47 N	4 18 E	23406 01
LA HULPE	ADMD	50 44 N	4 29 E	23406 02	LAKEBOS	FRST	51 05 N	3 13 E	23401 01
LA HULPE	PPL	50 44 N	4 29 E	23406 01	LAKENEIREBEEK	STM	50 58 N	3 40 E	23402 01
LA HULPE SEE HULPE	STM	51 00 N	4 58 E	23406 00	LAKEN SEE LAEKEN	PPL	50 52 N	4 21 E	23406 00
LA HUNELLE RUISSEAU SEE HUNELLE	STM	50 35 N	3 48 E	23405 00	LAKERBERG	PPL	51 02 N	5 22 E	23404 01
LA HURTRIE	PPL	50 30 N	3 36 E	23405 01	LAKERENBEEK SEE ZELEBEEK	STM	51 06 N	4 02 E	23402 00
LA HUTTE	PPL	49 54 N	5 31 E	23409 01	LAKER VELDEN	PPL	51 00 N	4 55 E	23406 03
LA HUTTE	PPL	50 39 N	4 29 E	23406 01	LA LAIE	PPL	50 40 N	3 29 E	23405 01
LA HUTTE	PPL	50 44 N	2 53 E	23401 01	LA LAINE SEE LASNE	STM	50 47 N	4 38 E	23406 00
LAIÇHE	PPL	49 43 N	5 17 E	23409 01	LA LASNE SEE LASNE	STM	50 47 N	4 38 E	23406 00
LAI BROLY	PPL	50 37 N	5 44 E	23407 01	LA LASNE SEE LASNE	STM	50 47 N	4 38 E	23406 00
LAI BUISSON	PPL	49 48 N	5 25 E	23409 01	LA LESSE SEE LESSE	STM	50 14 N	4 54 E	23408 00
LAI BURGNAUX	PPL	50 40 N	4 39 E	23406 01	LA LEVÉE	PPL	50 23 N	5 46 E	23407 01
					LA L*HOMME SEE LOMME	STM	50 08 N	5 10 E	23400 00

APPROVED FOR RELEASE: 2007/02/09: CIA-RDP01-00707R000100130007-7

LA LIENNE SEE LIENNE	STM	50 25 N	5 47 E	23400 00	LA MARBAISE RUISSEAU SEE				
LA LIGNE RIVIÈRE SEE LIGNE	STM	50 30 N	4 40 E	23408 00	GRANDE MARBAISE	STM	50 48 N	4 39 E	23406 00
LA LIVARDE	PPL	50 44 N	3 47 E	23405 01	LA MARCHELLE SEE MARCHELLE	PPL	50 26 N	3 42 E	23405 00
L*ALLUE	PPL	50 25 N	4 16 E	23405 01	LA MARCHE RIVIÈRE SEE MARCHE	STM	49 35 N	5 14 E	23400 00
L*ALMOINE	FRM	49 57 N	5 09 E	23409 01	LA MARCQ RIVIÈRE SEE MARK	STM	50 44 N	3 51 E	23400 00
					LA MARCQ RUISSEAU SEE MARCO	STM	50 43 N	3 34 E	23405 00
LA LOGE	PPL	50 00 N	5 20 E	23409 01	LA MARGE SEE MARCHE	STM	49 35 N	5 14 E	23400 00
LA LOGE	PPL	50 37 N	3 59 E	23405 01	LA MASBLETTE RUISSEAU SEE				
LA LOGE	FRM	50 37 N	4 18 E	23406 01	MASBLETTE	STM	50 07 N	5 18 E	23409 00
LA LOMHIENNE	PPL	50 34 N	5 40 E	23407 03	LA MASERINE SEE MASERINE	STM	50 44 N	4 30 E	23406 00
LALOUX, BOIS DE SEE					LA MASTELLE	PPL	50 33 N	3 59 E	23405 03
LALOUX, BOIS DE	FRST	49 59 N	5 08 E	23409 00	LA MASURE SEE LA MAZURE	PPL	49 59 N	4 09 E	23405 00
L*ALOUETTE	PPL	50 45 N	2 50 E	23401 01	LAMAY	PPL	50 38 N	5 30 E	23407 03
L*ALOUETTE	PPL	50 45 N	3 28 E	23402 01	LA MAZURE	PPL	49 59 N	4 09 E	23405 01
LA LOUVIÈRE	ADMD	50 28 N	4 11 E	23405 02	LAMBAIS	PPL	50 45 N	4 41 E	23406 03
LA LOUVIÈRE	PPL	50 28 N	4 11 E	23405 01	LAMBAITIENNE	PPL	50 25 N	4 56 E	23408 01
LA LOUVIÈRE	PPL	50 35 N	3 29 E	23405 01	LAMBAY FAYS, BOIS DE	FRST	50 01 N	5 27 E	23409 01
LALOUX	PPL	50 11 N	5 09 E	23408 01	LAMBERCIES, FERME DE	FRM	50 06 N	4 21 E	23405 01
LALOUX	PPL	50 27 N	4 31 E	23406 03	LAMBERMONT	ADMD	50 35 N	5 50 E	23407 02
LALOUX, BOIS DE	FRST	49 59 N	5 08 E	23409 01	LAMBERMONT	PPL	49 42 N	5 11 E	23409 01
LALOUX, FERME DE	FRM	50 37 N	4 31 E	23406 03	LAMBERMONT	PPL	50 35 N	5 50 E	23407 01
LA LU	PPL	50 13 N	5 39 E	23409 01	LAMBERNOUX SEE LAMBIERNOUX	PPL	50 33 N	4 30 E	23406 00
LA LYS RIVIÈRE SEE LEIE	STM	51 03 N	3 43 E	23400 00	LAMBERNOUX SEE LAMBIERNOUX	PPL	50 33 N	4 30 E	23406 00
LAMAI SEE LAMAY	PPL	50 38 N	5 30 E	23407 00	LAMBERT SEE SAINT-LAMBERT	PPL	50 43 N	4 51 E	23406 00
LAMAIN	ADMD	50 36 N	3 17 E	23405 02	LAMBIERNOUX	PPL	50 33 N	4 30 E	23406 01
LAMAIN	PPL	50 36 N	3 17 E	23405 01	L*ANBLÈVE SEE ANBLÈVE	STM	50 28 N	5 36 E	23407 00
LA MALADRERIE SEE LA MALADRIE	PPL	50 15 N	4 35 E	23408 00	LAMBROEK	PPL	50 59 N	3 52 E	23402 03
LA MALADRERIE SEE LA MALADRIE	PPL	50 33 N	4 06 E	23405 00	LAMBUSART	ADMD	50 27 N	4 33 E	23405 02
LA MALADRIE	PPL	49 52 N	5 27 E	23409 01	LAMBUSART	PPL	50 27 N	4 33 E	23405 01
LA MALADRIE	PPL	50 15 N	4 35 E	23408 00	LA MÉHAIGNE SEE NEMHAIGNE	STM	50 32 N	5 13 E	23400 00
LA MALADRIE	PPL	50 19 N	4 16 E	23405 01	LA MEUSE SEE MEUSE	STM	51 49 N	5 01 E	23400 00
LA MALADRIE	PPL	50 33 N	4 06 E	23405 03	LA MINE	PPL	50 02 N	5 51 E	23409 01
LA MALE TERRE SEE MALTERIE	PPL	50 42 N	5 45 E	23407 00	LAMINE	ADMD	50 41 N	5 20 E	23407 02
LA MALJOYEUSE	PPL	49 49 N	5 16 E	23409 01	LAMINE	PPL	50 41 N	5 20 E	23407 01
LAMALLE	PPL	50 31 N	5 10 E	23407 01	LA MINERIE	PPL	50 40 N	5 50 E	23407 01
LA MALLIEUE	PPL	50 34 N	5 21 E	23407 03	LA MINÈRE	PPL	50 05 N	4 51 E	23408 01
LA MANDEL RIVIÈRE SEE MANDEL	STM	50 56 N	3 25 E	23401 00	LA MISÈRE	PPL	50 48 N	4 46 E	23406 01
LA MARACHE	PPL	50 41 N	4 26 E	23406 01	LAMMERENBERG	PPL	51 11 N	4 30 E	23403 03

APPROVED FOR RELEASE: 2007/02/09: CIA-RDP01-00707R000100130007-7

LA MOHY	PPL	49 54 N	5 04 E	23409 01	LANCESTRAAT SEE LANGESTRAAT	PPL	51 00 N	4 01 E	23402 00
LA MOLIGNÉE SEE MOLIGNÉE	STM	50 19 N	4 53 E	23408 00	LANCHON, BOIS DE	FRST	50 32 N	3 29 E	23400 01
LAMONRIVILLE	PPL	50 23 N	6 02 E	23407 01	LANCRE, BOIS DE	FRST	50 23 N	5 53 E	23407 01
LAMONT	PPL	50 47 N	3 33 E	23402 03	LANDAS, FERHE DE	FRM	50 42 N	4 10 E	23406 03
LAMONTZÉE	ADMD	50 35 N	5 06 E	23407 02	LANDAT	PPL	50 39 N	3 44 E	23405 03
LAMONTZÉE	PPL	50 35 N	5 05 E	23407 01	LANDBEEK	STM	50 44 N	3 24 E	23401 01
LAMORHENIL	PPL	50 15 N	5 38 E	23409 01	LANDRIES	PPL	50 54 N	3 56 E	23402 01
LAMORTEAU	ADMD	49 32 N	5 29 E	23409 02	LANDRIESCH SEE LANDRIES	PPL	50 54 N	3 56 E	23402 00
LAMORTEAU	PPL	49 32 N	5 29 E	23409 01	LANDEGEM	ADMD	51 04 N	3 34 E	23402 02
LA MOTTE	PPL	50 17 N	4 44 E	23408 01	LANDEGEM	PPL	51 04 N	3 34 E	23402 01
LA MOTTE	PPL	50 38 N	4 32 E	23406 03	LANDELE	PPL	50 53 N	3 58 E	23402 01
LA MOTTE	PPL	50 39 N	5 40 E	23407 01	LANDELIES	ADMD	50 23 N	4 21 E	23405 02
LA MOTTE SEE DE MOT	PPL	50 59 N	4 52 E	23406 00	LANDELIES	PPL	50 23 N	4 21 E	23405 01
LA MOTTE SEE MOTTE, CHÂTEAU DE LA	CHAT	50 53 N	4 13 E	23406 00	LANDEN	ADMD	50 45 N	5 04 E	23407 02
LA MOTTE	CHAT	51 04 N	3 39 E	23402 01	LANDEN	PPL	50 45 N	5 05 E	23407 01
LA MOTTE	FRM	50 39 N	4 17 E	23406 03	LANDENNE	ADMD	50 32 N	5 05 E	23407 02
LA MOULINE	PPL	49 54 N	5 23 E	23409 01	LANDENNE	PPL	50 31 N	5 04 E	23407 01
LA MOULINE	STM	49 51 N	5 23 E	23409 01	LANDERIKBEEK	STM	50 58 N	5 17 E	23404 01
LAMOURETTE	PPL	50 38 N	3 35 E	23405 01	LANDELE SEE LANDELE	PPL	50 53 N	3 38 E	23402 00
LAMPERNISSE	ADMD	51 02 N	2 46 E	23401 02	LANDMOLEN	PPL	51 10 N	4 14 E	23402 01
LAMPERNISSE	PPL	50 53 N	3 16 E	23401 01	LANDMOLEN, SCHANS VAN	FT	51 09 N	4 15 E	23402 01
LAMPERNISSE	PPL	51 02 N	2 46 E	23401 01	LANDSCAUTER SEE LANDSKOUTER	ADMD	50 58 N	3 47 E	23402 00
LAMPETTEN	PPL	50 56 N	3 16 E	23401 01	LANDSCAUTER SEE LANDSKOUTER	PPL	50 58 N	3 47 E	23402 00
LANSOUL	FRM	50 09 N	5 16 E	23408 01	LANDS'EERTJE	FPL	51 02 N	2 42 E	23401 01
LANSOUL, BOIS DE	FRST	50 09 N	5 17 E	23408 01	LANDSKOUTER	ADMD	50 58 N	3 47 E	23402 02
LA MUCHE	PPL	50 34 N	3 30 E	23405 01	LANDSKOUTER	PPL	50 58 N	3 47 E	23402 01
LANAEKEN SEE LANAKEN	ADMD	50 54 N	5 38 E	23404 00	LANDUIT SEE BRUYÈRE LANDUYT	PPL	50 41 N	4 17 E	23406 00
LANAEKEN SEE LANAKEN	PPL	50 53 N	5 39 E	23404 00	LANDUIT	PPL	50 58 N	3 40 E	23402 01
LANAEKER HEIDE SEE LANAKERHEIDE	PPL	50 54 N	5 37 E	23404 00	LANDWEHRING	FRST	50 43 N	6 06 E	23407 01
LANAKEN	ADMD	50 54 N	5 38 E	23404 02	LANDWIJK	CHAT	50 57 N	5 07 E	23404 01
LANAKEN	PPL	50 53 N	5 39 E	23404 01	LANEFFE	ADMD	50 16 N	4 29 E	23408 02
LANAKERHEIDE	PPL	50 54 N	5 37 E	23404 01	LANEFFE	PPL	50 16 N	4 29 E	23408 01
LANAYE	ADMD	50 47 N	5 41 E	23404 02	LA NETHEN RUISSEAU SEE NETHEN	STM	50 48 N	4 39 E	23406 00
LANAYE	PPL	50 47 N	5 41 E	23404 01	LA NÈTHE RIVIÈRE SEE NETE	STM	51 04 N	4 25 E	23403 00
LANAYE À MAASTRICHT, CANAL DE SEE	CNLN	50 48 N	5 42 E	23400 00	LA NEUVE FORGE	PPL	49 37 N	5 37 E	23409 01
LIÈGE À MAASTRICHT, CANAL DE									
LANCEAUMONT	PPL	50 39 N	5 58 E	23407 01	LA NEUVILLE	PPL	49 43 N	5 22 E	23409 01

APPROVED FOR RELEASE: 2007/02/09: CIA-RDP01-00707R000100130007-7

LA NEUVILLE	PPL	50 35 N	5 43 E	23407 01	LANGENDAM	PPL	51 08 N	3 39 E	23402 03
LA NEUVILLE	PPL	50 40 N	5 40 E	23407 01	LANGENDRIES	FRM	50 45 N	4 05 E	23406 01
LANEUVILLE	PPL	49 56 N	5 30 E	23409 01	LANGENHEUVEL	PPL	51 10 N	4 46 E	23403 01
LANEUVILLE AU BOIS	PPL	50 05 N	5 28 E	23409 01	LANGENHOEK	PPL	51 01 N	3 05 E	23401 01
LANEUX SEE LONEUX	PPL	50 37 N	5 23 E	23407 00	LANGENHOEK	PPL	51 05 N	2 55 E	23401 03
LANGBROEKREEK	STM	50 59 N	5 44 E	23404 01	LANGENLOCHTING SEE LANGENLOCHUNG	PPL	50 54 N	3 42 E	23402 00
LANGDONKEN	PPL	51 02 N	4 52 E	23403 01	LANGENLOCHUNG	PPL	50 54 N	3 42 E	23402 01
LANGDORP	ADND	51 00 N	4 52 E	23406 02	LANGER BERG	HLL	50 19 N	6 13 E	23407 01
LANGDORP	PPL	51 00 N	4 52 E	23406 01	LANGERBRUGGE	PPL	51 07 N	3 44 E	23402 01
LANGÉ BEEK	S*M	50 42 N	5 14 E	23404 01	LANGERECHE	PPL	51 00 N	4 43 E	23406 03
LANGÉ BEMDEN	PPL	51 01 N	4 53 E	23406 01	LANGÉ REEP SEE SNELLE KREEK	DTCH	51 20 N	4 17 E	23403 00
LANGÉBOEKEN	PPL	51 06 N	3 35 E	23402 01	LANGERHEIDEBEEK	STM	50 49 N	4 07 E	23406 03
LANGEDONK	PPL	51 08 N	3 24 E	23402 01	LANGERLO	PPL	50 57 N	5 30 E	23404 00
LANGÉ ELST	PPL	51 16 N	5 30 E	23404 01	LANGERLOO SEE LANGERLO	PPL	50 57 N	5 30 E	23404 00
LANGÉ HEIDE	PPL	51 21 N	4 47 E	23403 01	LANGERODE	PPL	50 50 N	4 38 E	23406 01
LANGÉ HEUVELHEIDE	HTH	51 08 N	5 18 E	23404 01	LANGERODE	FRM	50 40 N	4 00 E	23405 03
LANGÉ KOEISTAL SEE LANGÉ KOESTAL	FRM	51 09 N	2 55 E	23401 00	LANGERODT	PPL	50 58 N	4 08 E	23402 03
LANGÉ KOESTAL	FRM	51 09 N	2 55 E	23401 01	LANGES	PPL	50 37 N	6 04 E	23407 01
LANGÉ KROMME SEE WINDGRACHT	DTCH	51 09 N	3 50 E	23402 00	LANGESCHELPEN SEE LANGSCHELPEN	PPL	51 21 N	5 07 E	23403 00
LANGÉLEDE	PPL	51 11 N	3 51 E	23402 03	LANGESLOOT	DTCH	51 07 N	4 14 E	23402 03
LANGÉLEDE	CNLN	51 13 N	3 52 E	23402 01	LANGESTAL SEE LANGESTHAL	PPL	50 37 N	6 04 E	23407 00
LANGÉLEDEE SEE LANGÉLEDE	PPL	51 11 N	3 51 E	23402 00	LANGESTHAL	PPL	50 37 N	6 04 E	23407 03
LANGÉLEDEE, CANAL LA SEE LANGÉLEDE	CNLN	51 13 N	3 52 E	23402 00	LANGESTRAAT	PPL	50 47 N	3 27 E	23401 01
LANGÉLENFENN SEE LANGÉLENVENN	MRSH	50 25 N	6 22 E	23407 00	LANGESTRAAT	PPL	50 52 N	3 50 E	23402 03
LANGÉLENVENN	MRSH	50 25 N	6 22 E	23407 01	LANGESTRAAT	PPL	50 55 N	4 06 E	23406 03
LANGÉLINNEPUT	PPL	51 17 N	5 09 E	23403 01	LANGESTRAAT	PPL	50 58 N	4 33 E	23406 01
LANGEMARCK SEE LANGEMARK	ADMD	50 55 N	2 55 E	23401 00	LANGESTRAAT	PPL	51 00 N	4 01 E	23402 03
LANGEMARCK SEE LANGEMARK	PPL	50 55 N	2 55 E	23401 00	LANGESTRAAT	PPL	51 09 N	3 32 E	23402 01
LANGEMARK	ADMD	50 55 N	2 55 E	23401 02	LANGÉVELD	PPL	50 49 N	4 22 E	23406 03
LANGEMARK	PPL	50 55 N	2 55 E	23401 01	LANGÉVELDE	PPL	51 04 N	4 04 E	23402 03
LANGEMUNT	PPL	50 54 N	3 56 E	23402 03	LANGÉ VEN HEIDE	PPL	51 22 N	4 48 E	23403 01
LANGEMUNTE	PPL	50 48 N	3 17 E	23401 01	LANGÉ WADE	PPL	50 56 N	2 52 E	23401 01
LANGEMUNTE	PPL	50 59 N	3 50 E	23402 03	LANGÉWADEE SEE LANGÉ WADE	PPL	50 56 N	2 52 E	23401 00
LANGEMUNTEN	PPL	50 55 N	3 46 E	23402 03	LANGGELEED	STM	51 06 N	2 42 E	23401 01
LANGENAKKER	PPL	50 52 N	5 22 E	23406 01	LANGLIJL	PPL	50 14 N	5 51 E	23409 01
LANGENBERG	PPL	50 56 N	5 38 E	23404 01	LANGSCHELPEN	PPL	51 21 N	5 07 E	23403 01

APPROVED FOR RELEASE: 2007/02/09: CIA-RDP01-00707R000100130007-7

LANGSTRAAT	PPL	50 59 N	4 54 E	23406 01	L'AÔYE SEE LOÏE	PPL	50 01 N	5 25 E	23409 00
LANGVELD	PPL	50 55 N	4 44 E	23406 03	LA PAIRELLE	PPL	50 26 N	4 52 E	23408 01
LANGVELD	PPL	51 04 N	4 42 E	23403 01	LA PANNE SEE DE PANNE	ADMD	51 06 N	2 35 E	23401 00
LANGVELDESTRAAT SEE LANGVELDSTRAAT	PPL	50 57 N	4 11 E	23406 00	LA PANNE SEE DE PANNE	PPL	51 06 N	2 35 E	23401 00
LANGVELDSTRAAT	PPL	50 57 N	4 11 E	23406 03	LA PASSÉE DU CERF	FRST	49 47 N	5 42 E	23409 01
LANG VEN	MRSR	51 21 N	4 57 E	23403 01	LA PÂTURE SEE PÂTURE	FRM	50 37 N	4 01 E	23405 00
LANG VEN	MRSR	51 25 N	4 59 E	23403 01	LA PÈLETTE SEE LA PELLETTTE	PPL	49 52 N	5 18 E	23409 00
LANGVEN	PPL	51 07 N	5 10 E	23404 01	LA PELLETTTE	PPL	49 52 N	5 18 E	23409 03
LANGVEN	MRSR	51 02 N	5 29 E	23404 01	LA PENNE	PPL	50 07 N	5 40 E	23409 01
LANKLAAR	ADMD	51 00 N	5 43 E	23404 02	LA PERCHE ROMPUE	PPL	50 18 N	3 43 E	23405 01
LANKLAAR	PPL	51 01 N	5 44 E	23404 01	LA PETITE DENDRE SEE PETITC DENDRE STM		50 36 N	3 36 E	23405 00
LANKLAARBOS SEE LANKLAARDERBOS	FRST	51 00 N	5 39 E	23404 00	LA PETITE DENDRE SEE PETITC DENDRE STM		50 36 N	3 52 E	23405 00
LANKLAARDERBOS	FRST	51 00 N	5 39 E	23404 01	LA PETITE MARBAISE RUISSEAU SEE				
LANKLAER SEE LANKLAAR	ADMD	51 00 N	5 43 E	23404 00	PETITE MARBAISE	STM	50 47 N	4 39 E	23406 00
LANKLAER SEE LANKLAAR	PPL	51 01 N	5 44 E	23404 00	LA PETITE NÈTHE RIVIÈRE SEE				
LANKLAERDER BOSCH SEE					KLEINE NÈTE	STM	51 08 N	4 34 E	23403 00
LANKLAARDERBOS	FRST	51 00 N	5 39 E	23404 00	LA PIERRE	PPL	50 43 N	3 43 E	23405 03
LANKOM	PPL	51 08 N	4 50 E	23403 01	LA PINT SEE DE PINTE	ADMD	51 00 N	3 38 E	23402 00
LANNON	PPL	50 43 N	3 22 E	23405 01	LA PINTÉ SEE DE PINTÉ	ADMD	51 00 N	3 38 E	23402 00
LA NOIRE BOUTEILLE	PPL	50 20 N	4 04 E	23405 01	LA PINTÉ SEE DE PINTÉ	PPL	51 00 N	3 39 E	23402 00
LA NOIRE FONTAINE, SOURCE	SPNG	49 40 N	5 23 E	23409 01	LA PLAGE	PPL	50 37 N	3 56 E	23405 01
LA NOIRE RIVIÈRE SEE NOIRE, EAU	STM	50 05 N	4 34 E	23400 00	LAPLAIGNE	ADMD	50 31 N	3 26 E	23405 02
LA NOUVRESSE MAIE	PPL	49 56 N	5 14 E	23409 01	LAPLAIGNE	PPL	50 31 N	3 26 E	23405 01
L'AN QUARANTE	PPL	49 59 N	4 58 E	23408 01	LA PLAINE	PPL	50 49 N	4 42 E	23406 01
LANQUESAINT	ADMD	50 39 N	3 48 E	23405 02	LA PLANCHE SEE PLANCHE	PPL	50 23 N	6 00 E	23407 00
LANQUESAINT	PPL	50 39 N	3 48 E	23405 01	LA PLANCHE	PPL	50 35 N	3 35 E	23405 01
LANSIVAL	PPL	50 18 N	5 47 E	23407 01	LA PLANCHE	PPL	50 44 N	3 11 E	23401 01
LANSRODE	FRM	50 45 N	4 23 E	23406 03	LA PLANCK SEE DE PLANCK	PPL	50 45 N	5 51 E	23407 00
LANTERNE	PPL	50 43 N	3 42 E	23405 01	LA PLANK SEE DE PLANCK	PPL	50 45 N	5 51 E	23407 00
LANTIN	ADMD	50 41 N	5 31 E	23407 02	LA PLANQUE SEE PLANCHE	PPL	50 45 N	3 43 E	23405 00
LANTIN	PPL	50 41 N	5 31 E	23407 01	LA PLANTE	PPL	50 27 N	4 51 E	23408 03
LANTIN, FORT DE	FT	50 42 N	5 32 E	23407 01	LA PLATINERIE	PPL	49 49 N	5 10 E	23409 01
LANTREMANGE	ADMD	50 42 N	5 18 E	23407 02	LA PLUS DOUVE	FRM	50 45 N	2 51 E	23401 01
LANTREMANGE	PPL	50 43 N	5 18 E	23407 01	LA POLOGNE	PPL	50 25 N	5 02 E	23408 01
LANTZENBERG SEE LANCEAUMONT	PPL	50 39 N	5 58 E	23407 00	LA PONTISSE SEE PONTISSE	PPL	50 41 N	5 38 E	23407 00
LANZERATH SEE LANZERATH	PPL	50 21 N	6 20 E	23407 00	LA POTTE	CHAT	50 36 N	4 20 E	23406 01
LANZERATH	PPL	50 21 N	6 20 E	23407 03	LA POTTERÉE SEE POTTERIE	PPL	50 45 N	3 45 E	23405 00
					LA POTTERIE	FRM	50 45 N	2 55 E	23401 01

APPROVED FOR RELEASE: 2007/02/09: CIA-RDP01-00707R000100130007-7

LA POYA	PPL	50 02 N	4 26 E	23408 01	LAROCHE, BOIS DE	FRST	50 12 N	5 36 E	23409 01
LA PRÉALLE	PPL	50 40 N	5 37 E	23407 03	LA ROCHE-EN-ARDENNE	ADMD	50 11 N	5 36 E	23409 02
LA PRISE	PPL	49 59 N	4 32 E	23408 01	LA ROCHE-EN-ARDENNE	PPL	50 11 N	5 35 E	23409 01
LAPSCHEURE	ADMD	51 17 N	3 21 E	23401 02	LA ROCHE MADOUX	PPL	50 05 N	4 38 E	23408 01
LAPSCHEURE	PPL	51 17 N	3 21 E	23401 01	LA ROCHETTE	PPL	49 36 N	5 37 E	23409 01
LAQUAINE, BOIS	FRST	49 53 N	5 26 E	23409 01	LA ROCHETTE	PPL	49 57 N	5 08 E	23409 01
LA QUERCINELLE SEE LA QUERSINELLE	PPL	50 09 N	4 31 E	23408 00	LA ROCHETTE	PPL	50 11 N	4 24 E	23405 01
LA QUERSINELLE	PPL	50 09 N	4 31 E	23408 01	LA ROCHETTE	PPL	50 35 N	5 40 E	23407 01
LA QUEUE DE LERCHE	PPL	50 05 N	4 23 E	23405 01	LAROCHE, BOIS DE SEE	FRST	50 13 N	5 23 E	23409 00
LA QUEWETTE	PPL	50 28 N	3 53 E	23405 01	ROCHETTE, BOIS DE LA	FRST	50 13 N	5 23 E	23409 00
					LA ROCK	PPL	50 28 N	5 30 E	23407 03
LA RAMÉE	PPL	50 33 N	4 02 E	23405 01	LA ROER SEE ROER	STM	51 12 N	5 59 E	23400 00
LA RAMONÉRIE	PPL	50 31 N	4 43 E	23408 01	LA RONCHE	FRM	50 35 N	4 23 E	23406 01
LA RAMPE RUISSEAU SEE RAMPE	STM	50 30 N	4 23 E	23405 00	LA RONCHETTE	PPL	49 51 N	5 10 E	23409 01
L'ARDOISIÈRE	PPL	49 57 N	5 42 E	23409 01	LA ROSE SEE DE ROOS	PPL	50 53 N	4 46 E	23406 00
LAREBEEK	PPL	50 48 N	3 50 E	23402 03	LA ROSÉE	PPL	50 49 N	4 44 E	23406 01
LAREBEEK	STM	50 48 N	3 51 E	23402 01	LA ROSIÈRE	PPL	49 40 N	5 29 E	23409 01
LAREBEKE SEE LAREBEEK	PPL	50 48 N	3 50 E	23402 00	LA ROSIÈRE	PPL	50 23 N	3 45 E	23405 01
LA REDOUTE	PPL	50 10 N	4 25 E	23408 01	LARRONS, HAYE DES	FRST	50 01 N	5 01 E	23409 01
LA REJD	ADMD	50 29 N	5 47 E	23407 02	LA RULLES SEE RULLES	STM	49 41 N	5 32 E	23409 00
LA REID	PPL	50 29 N	5 47 E	23407 01	LARUM	PPL	51 10 N	4 57 E	23403 01
LA REINETTE	PPL	50 14 N	4 32 E	23408 01	LARUMSCHEIDE SEE LARUMSEIDE	PPL	51 11 N	4 55 E	23403 00
LAREN	PPL	51 00 N	5 10 E	23404 03	LARUMSEIDE	PPL	51 11 N	4 55 E	23403 01
LARENDRIES	PPL	51 03 N	4 13 E	23403 01	LA SABLONNIÈRE	PPL	50 21 N	3 57 E	23405 01
LARFAYÉ BOIS	FRST	49 58 N	5 18 E	23409 03	LA SABLONNIÈRE SEE	FRM	49 40 N	5 23 E	23409 00
L'ARGENTINE	STM	50 44 N	4 28 E	23406 01	SABLONNIÈRE, FERME DE LA	FRM	49 40 N	5 23 E	23409 00
LARGE PIED	PPL	50 37 N	4 01 E	23405 01	LA SABOTERIE	PPL	50 00 N	4 15 E	23405 01
LA RHOSNES SEE RHOSNES	STM	50 46 N	3 27 E	23400 00	LA SALIÈRE	FRM	50 40 N	4 25 E	23406 03
LA RIESSE SEE LES RIESSES	PPL	49 58 N	4 29 E	23408 00	LA SALLE	PPL	50 32 N	5 29 E	23407 03
LA RIGONEL	PPL	49 50 N	5 02 E	23409 03	LA SALM SEE SALM	STM	50 22 N	5 52 E	23400 00
LA RIGONELLE SEE LA RIGONEL	PPL	49 50 N	5 02 E	23409 00	LA SALTÉ	PPL	50 32 N	5 33 E	23407 03
LA RINIÈRE SEE RIMIÈRE	PPL	50 32 N	5 27 E	23407 00	LA SAMBRE RIVIÈRE SEE SAMBRE	STM	50 28 N	4 52 E	23400 00
LARMOULIN	PPL	50 29 N	4 23 E	23405 01	LA SAMMÉ RUISSEAU SEE SAMME	STM	50 26 N	4 08 E	23405 00
LA ROBINETTE	PPL	50 34 N	6 05 E	23407 01	LA SAMMÉ RUISSEAU SEE SAMME	STM	50 36 N	4 15 E	23405 00
LA ROCHE	PPL	50 37 N	4 32 E	23406 01	LA SARTÉ	PPL	50 28 N	4 38 E	23408 01
LAROCHE SEE LA ROCHE-EN-ARDENNE	PPL	50 11 N	5 35 E	23409 00	LA SARTÉ	PPL	50 30 N	5 11 E	23407 01
					LA SARTÉ	PPL	50 31 N	5 15 E	23407 03
LAROCHE	FRM	50 37 N	4 09 E	23405 03	LA SARTÉ RUISSEAU SEE SARTE	STM	50 41 N	4 51 E	23406 00

APPROVED FOR RELEASE: 2007/02/09: CIA-RDP01-00707R000100130007-7

LA SATTE	PPL	50 18 N	5 43 E	23409 01	LA THURE RUISSEAU SEE THURE	STM	50 18 N	4 09 E	23400 00
LA SAUSSOIS RUISSEAU SEE SAUSSOIS	STM	50 34 N	4 05 E	23405 00	LATHUY	ADMD	50 43 N	4 50 E	23406 02
LA SAUTE	PPL	50 02 N	5 22 E	23409 03	LATHUY	PPL	50 43 N	4 50 E	23406 01
LA SAUTE	PPL	50 34 N	5 46 E	23407 01	LA THYLE RUISSEAU SEE THYLE	STM	50 39 N	4 34 E	23406 00
LA SAUTE	PPL	50 39 N	5 54 E	23407 01	LA THYRIA SEE THYRIA	STM	50 17 N	4 24 E	23408 00
LA SAUVENIERE	PPL	50 28 N	4 42 E	23408 01	LATINNE	ADMD	50 37 N	5 10 E	23407 02
LASCHEID	PPL	50 11 N	6 07 E	23407 01	LATINNE	PPL	50 37 N	5 10 E	23407 01
LA SEMOIS SEE SEMOIS	STM	49 53 N	4 45 E	23400 00	LATOENHOEF SEE LATOENHOEVE	FRM	51 02 N	4 38 E	23403 00
LA SENNE SEE ZENNE	STM	51 04 N	4 26 E	23400 00	LATOENHOEVE	FRM	51 02 N	4 38 E	23403 03
LA SENNETTE SEE SENNETTE	STM	50 42 N	4 12 E	23400 00	LA TOMBE	PPL	50 38 N	3 23 E	23405 03
LA SIBERIE	PPL	50 22 N	4 50 E	23408 01	LA TOMBE	PPL	50 44 N	5 44 E	23407 03
LA SILLE RIVIERE SEE SILLE	STM	50 40 N	3 48 E	23405 00	LA TOMBE SEE DE TOMME	PPL	50 45 N	4 38 E	23406 00
LASNE	STM	50 47 N	4 38 E	23406 01	LA TOUR	PPL	50 22 N	5 53 E	23407 01
LASNE-CHAPELLE-SAINT-LAMBERT	ADMD	50 41 N	4 29 E	23406 02	LA TOUR	FRM	50 42 N	4 21 E	23406 03
LASNE-CHAPELLE-SAINT-LAMBERT	PPL	50 41 N	4 29 E	23406 01	LATOUR	ADMD	49 34 N	5 34 E	23409 02
LASNE LAAN SEE LASNE	STM	50 47 N	4 38 E	23406 00	LATOUR	PPL	49 34 N	5 34 E	23409 01
LASNENVILLE	PPL	50 23 N	6 01 E	23407 01	LATOUR	PPL	50 22 N	5 53 E	23407 01
LA SOILE RUISSEAU SEE SOILE	STM	50 37 N	5 02 E	23400 00	LA TOURETTE	PPL	50 15 N	4 14 E	23405 01
LA SOÏSSE	PPL	49 47 N	5 01 E	23409 01	LA TOURETTE	FRM	50 46 N	4 50 E	23406 01
LA SOOR SEE SOOR	STM	50 34 N	6 04 E	23407 00	LA TOURNETTE	CHAT	50 37 N	4 18 E	23406 03
LA SPÈCHE	PPL	50 00 N	4 59 E	23408 01	LA TROMPE SEE DE TROMPE	PPL	51 14 N	4 04 E	23402 00
LA SPÈCHE	FRST	49 50 N	5 11 E	23409 01	LA TROQUE	PPL	50 36 N	5 30 E	23407 03
LASPÈCHE	PPL	49 51 N	5 01 E	23409 03	LA TROUILLE SEE TROUILLE	STM	50 27 N	3 52 E	23405 00
LA SPÈGE	PPL	49 55 N	5 18 E	23409 03	LA TROUILLE RIVIERE SEE TROUILLE	STM	50 27 N	3 52 E	23405 00
LASSAIN	PPL	50 13 N	5 52 E	23409 01	LA TUERIE	PPL	49 35 N	5 39 E	23409 01
LASSENCHE	PPL	50 33 N	5 53 E	23407 01	LA TUILERIE	PPL	49 33 N	5 32 E	23409 01
LASSUS	PPL	50 25 N	5 31 E	23407 01	LA TUMER	PPL	50 11 N	4 34 E	23408 01
LA STRANCH SEE STRANGE	STM	49 53 N	5 41 E	23409 00	L'AUDITEUR SEE AUDITEUR, FERME L'	FRM	50 36 N	4 28 E	23406 00
LA STRANGE SEE STRANGE	STM	49 53 N	5 41 E	23409 00	LAUGRENÉE	PPL	50 32 N	4 02 E	23405 03
LA SÛRE SEE SÛRE	STM	49 44 N	6 31 E	23400 00	LAUK SEE L'AK	PPL	51 03 N	5 23 E	23404 00
LAT	PPL	50 52 N	4 48 E	23406 01	L'AULNOIS	PPL	50 30 N	4 20 E	23405 01
LA TAIE	PPL	49 53 N	5 11 E	23409 01	LAUNAUX SEE LAVAUX	PPL	50 17 N	5 47 E	23407 00
LA TAILLE MAIDI	FRST	49 38 N	5 27 E	23409 01	L'AUNELLE RUISSEAU SEE HONNELLE	STM	50 25 N	3 40 E	23400 00
LA TASSENIERE	FRM	50 34 N	4 12 E	23405 03	LAUNOY	PPL	49 53 N	5 09 E	23409 01
LATEN	PPL	50 49 N	3 24 E	23401 01	LAUNOY, FERME	FRM	50 36 N	4 23 E	23406 01
LA THINES RUISSEAU SEE THINES	STM	50 36 N	4 15 E	23400 00	LAUREINENPOLDER	PLDR	51 16 N	3 42 E	23402 01

APPROVED FOR RELEASE: 2007/02/09: CIA-RDP01-00707R000100130007-7

LAUREINPOLDER SEE LAUREINENPOLDER	PLDR	51 16 N	3 42 E	23402 00	LAVAUZ-SAINTE-ANNE	PPL	50 07 N	5 06 E	23408 01
LAURENSART, BOIS DE	FRST	50 45 N	4 39 E	23406 01	LAVEDELLE	PPL	50 33 N	4 11 E	23405 01
LAUSDEL SEE LAUSDELL	FRM	50 27 N	6 18 E	23407 00	LA VELPE SEE VELP	STM	50 58 N	5 05 E	23400 00
LAUSDELL	FRM	50 27 N	6 18 E	23407 01	LA VENNE	PPL	50 24 N	5 51 E	23407 01
LAUSPRELLE	PPL	50 22 N	4 30 E	23405 01	L*AVENTURE	PPL	50 33 N	3 18 E	23405 01
LAUW	ADMD	50 44 N	5 24 E	23404 02	LAVER, BOIS	FRST	50 17 N	4 49 E	23408 01
LAUW	PPL	50 44 N	5 24 E	23404 01	LA VERRERIE	PPL	50 29 N	3 54 E	23405 01
LAUME	ADMD	50 48 N	3 10 E	23401 02	LA VERTE LOUCHE	PPL	50 41 N	3 52 E	23405 03
LAUME	PPL	50 48 N	3 11 E	23401 01	LA VERTE PLACE	PPL	49 57 N	4 29 E	23408 01
LAUMERSHOEK	PPL	51 09 N	4 15 E	23402 01	LA VESDRE SEE VESDRE	STM	50 37 N	5 37 E	23400 00
LAUMERSHOEK, SCHANS VAN	FT	51 08 N	4 15 E	23402 01	LA VEURS SEE VEURS	STM	50 45 N	5 49 E	23407 00
LAUZELLE, BOIS DE	FRST	50 41 N	4 36 E	23406 01	LAVEUX, FONTAINE DE	SPNG	49 38 N	5 26 E	23400 01
LAVA	PPL	50 47 N	5 40 E	23404 01	LA VIEILLE ROCHETTE	PPL	49 56 N	5 15 E	23409 03
LAVACHERIE	ADMD	50 03 N	5 30 E	23409 02	LA VIEILLE TAILLE	PPL	50 02 N	5 12 E	23409 01
LAVACHERIE	PPL	50 03 N	5 31 E	23409 01	LA VIERRE SEE VIERRE	STM	49 42 N	5 25 E	23409 00
LAVAL	PPL	50 01 N	5 35 E	23409 01	LA VILETTE SEE LA VILLETTE	PPL	50 06 N	5 51 E	23409 00
LAVAL	STM	50 03 N	5 31 E	23409 01	LA VILLE	PPL	50 40 N	5 28 E	23407 03
LA VALENTINOISE SEE VALENTINOISE	PPL	50 14 N	4 24 E	23408 00	LA VILLETTE	PPL	50 06 N	5 51 E	23409 01
LAVALETTE	PPL	50 14 N	4 37 E	23406 01	LAVIOT	PPL	49 50 N	4 59 E	23409 03
LA VALLÉE	PPL	50 36 N	4 57 E	23408 01	LA VIRE SEE BASSE VIRE	STM	49 33 N	5 32 E	23409 00
LA VALLÉE	PPL	50 42 N	5 27 E	23407 01	LA VLAMERIE	PPL	50 41 N	5 55 E	23407 03
LA VALLÉE	FRM	50 35 N	4 27 E	23406 03	LA VOER RUISSEAU SEE VOER	STM	50 49 N	4 31 E	23406 00
LAVALLÉE	PPL	50 43 N	5 01 E	23407 03	LAVOIR	ADMD	50 33 N	5 06 E	23407 02
LAVALLETTE SEE LAVALETTE	PPL	50 14 N	4 37 E	23408 00	LAVOIR	PPL	50 33 N	5 06 E	23407 01
LAVASELLE	PPL	49 59 N	5 36 E	23409 03	LA VOLLÉE	FRM	50 38 N	4 13 E	23406 03
LA VAU-RENARD SEE					LAVONDELBEK	STM	50 48 N	4 03 E	23402 01
VAULX RENARD, FERME DE	FRM	50 24 N	5 49 E	23407 00	LA WAIDE	PPL	50 41 N	5 42 E	23407 01
LA VAUX	PPL	50 31 N	5 26 E	23407 01	LA WANNE SEE WANNE	STM	50 10 N	5 16 E	23400 00
LA VAUX SEE VAUX SOUS OLNE	PPL	50 35 N	5 45 E	23407 00	LA WARCHE SEE WARCHE	STM	50 23 N	5 59 E	23407 00
LA VAUX	PPL	50 43 N	3 38 E	23407 01	LA WARCHENNE SEE WARCHENNE	STM	50 25 N	6 01 E	23407 00
LAVAUZ	PPL	49 48 N	5 30 E	23409 01					
LAVAUZ	PPL	50 09 N	5 34 E	23400 01	LA WARDRIES	PPL	50 40 N	3 17 E	23405 01
LAVAUZ	PPL	50 17 N	5 47 E	23407 01	LA WARTÉ	PPL	50 35 N	4 15 E	23405 01
LAVAUZ	PPL	50 21 N	5 55 E	23407 01	LA WARTÉ	PPL	50 42 N	3 44 E	23405 03
LAVAUZ, BOIS	FRST	49 35 N	5 29 E	23409 01	LA WARTOISE SEE WARTOISE	STM	49 55 N	4 10 E	23400 00
LAVAUZ, BOIS DE	FRST	49 46 N	5 30 E	23409 01	LAWIJM	PPL	50 53 N	4 10 E	23406 03
LAVAUZ-SAINTE-ANNE	ADMD	50 07 N	5 05 E	23408 02	LA WILTZ SEE WILTZ	STM	49 57 N	6 01 E	23400 00

LAMYN SEE LAWIJH	PPL	50 53 N	4 10 E	23406 00	LE BOIS À BAN	FRST	49 51 N	5 10 E	23409 01
LA KHAYÉE	PPL	50 40 N	5 39 E	23407 00	LE BOIS BRÛLÉ SEE BRÛLÉ, BOIS	FRST	49 50 N	5 34 E	23409 00
LAZARIJBERG SEE LAZARIJEBERG	PPL	51 00 M	5 03 E	23406 00	LE BOIS BRÛLÉ, BOIS SEE				
LAZARIJBERG	PPL	51 00 M	5 03 E	23406 03	AU BOIS BRÛLÉ	FRST	49 46 N	5 08 E	23409 00
LAZARIJENBERG SEE LAZARIJEBERG	PPL	51 00 M	5 03 E	23406 00	LE BOM AU BOIS	FRST	49 35 N	5 40 E	23409 01
					LE BOM AU BOIS BRIVAUX SEE				
					LE BOM AU BOIS	FRST	49 35 N	5 40 E	23409 00
LAZARUSHOEK	PPL	51 05 M	4 27 E	23403 03					
LAZERNIJ SEE LAZARUSHOEK	PPL	51 05 M	4 27 E	23403 00	LE BOQUET	PPL	50 29 N	3 35 E	23405 03
LÉAU SEE ZOUTLEEUW	ADWD	50 51 N	5 06 E	23406 00	LE BORINAGE SEE BORINAGE	RGH	50 25 N	3 50 E	23405 00
LÉAU SEE ZOUTLEEUW	PPL	50 50 N	5 06 E	23406 00	LE BOSQUET	PPL	49 53 N	5 10 E	23409 01
L'EAU BLANCHE SEE BLANCHE, EAU	STM	50 05 N	4 34 E	23400 00	LE BOULAN SEE BOULAN	PPL	49 57 N	4 23 E	23405 00
					LE BOURG	PPL	50 56 N	3 21 E	23405 01
LÉAUCOURT	PPL	50 41 N	3 21 E	23405 01					
L'EAU D'HEURE SEE HEURE, 'EAU D'	STM	50 25 N	4 24 E	23405 00	LE BOURLA RUISSEAU SEE BOURLA	STM	50 32 N	3 26 E	23405 00
LE BACSAI SEE WAHY	STM	50 41 N	5 43 E	23407 00	LE BOUT LÀ HAUT	PPL	50 21 N	4 21 E	23405 01
LE BAN, BOIS	FRST	50 07 M	5 00 E	23408 01	LE BRACQUEMART RUISSEAU SEE				
LE BANC	PPL	49 49 N	5 04 E	23409 01	BRAQUEMART	STM	50 21 N	3 45 E	23400 00
					LE BROUCK SEE BROUCK	PPL	50 42 N	5 12 E	23407 00
LE BAS BOIS	FRST	50 13 N	5 22 E	23409 01	LE BUC	PPL	50 17 N	4 56 E	23408 03
LE BÂTIMENT	PPL	50 20 N	4 44 E	23408 01	LEBULLE	FRM	50 37 N	3 59 E	23405 03
LE BÂTIMENT	FRM	50 20 M	5 05 E	23408 01					
LEBBEKE	ADWD	51 00 M	4 07 E	23402 02	LE BUT	PPL	50 39 N	3 35 E	23405 01
LEBBEKE	PPL	51 00 M	4 08 E	23402 01	LE CAMOTI	PPL	50 21 N	5 01 E	23408 01
					LE CALAIS	PPL	50 34 N	4 02 E	23405 01
LE BEAU BAN	PPL	49 41 N	5 17 E	23409 01	LE CALVAIRE	PPL	50 29 N	3 38 E	23405 01
LEBEEK SEE MOERBEEK	STM	50 53 N	3 40 E	23402 00	LE CARNE SEE LA CARNE	PPL	50 40 N	3 23 E	23405 00
LE BEGUINAGE SEE BÉGUINAGE	PPL	50 02 M	4 30 E	23408 00					
LEBEKE	PPL	50 52 M	3 59 E	23402 01	LE CASAN	PPL	50 40 N	3 32 E	23405 01
LEBEKEBEEK	STM	50 52 M	4 02 E	23402 03	LE CASTIEAU	PPL	50 02 N	4 17 E	23405 01
					LE CERISIER	PPL	50 36 N	4 31 E	23406 03
LE BÈLE	PPL	50 15 N	5 05 E	23408 01	LE CHAPITRE	PPL	50 38 N	3 39 E	23405 01
LE BELOY SEE BELLOI	PPL	49 52 N	5 32 E	23409 00	LE CHARMOIS	PPL	49 43 N	5 22 E	23409 01
LE BERCEAU	PPL	50 04 N	4 38 E	23408 01					
LE BERCEAU	PPL	50 20 M	4 18 E	23405 01	LE CHARNOY SEE CHARNOY	PPL	50 21 N	4 30 E	23405 00
LEBEULEUX	PPL	50 11 N	5 55 E	23409 01	LE CHAT	PPL	50 38 N	3 41 E	23405 01
					LE CHAT	PPL	50 49 N	4 21 E	23406 03
LÉBIELLE, BOIS DE SEE					LE CHAT SEE DE KAT	PPL	50 51 N	3 16 E	23401 00
LÉBIOLLE, BOIS DE	FRST	50 27 M	5 49 E	23407 00	LE CHÂTEAU-NEUF SEE CHÂTEAU NEUF	PPL	50 34 N	4 00 E	23405 00
LÉBIOLLE, BOIS DE	FRST	50 27 M	5 49 E	23407 01					
LE BIZET	PPL	50 42 M	2 52 E	23401 01	LE CHAY	PPL	49 54 N	5 43 E	23409 01
LE BLANC-SART	PPL	49 45 M	5 10 E	23409 01	LE CHENAY	FRST	50 14 N	5 54 E	23407 01
LE BOGAGE	PPL	50 25 N	3 57 E	23405 01	LE CHÈNE	PPL	50 21 N	4 19 E	23405 03
					LE CHÈNE SEE CHÈNE	PPL	50 29 N	3 46 E	23405 00
LE BOCQ SEE BOCQ	STM	50 20 N	4 53 E	23408 00					

APPROVED FOR RELEASE: 2007/02/09: CIA-RDP01-00707R000100130007-7

LE CHÈNE	PPL	50 35 N	5 47 E	23407 01	LE COURROUX	PPL	50 41 N	3 22 E	23405 01
LE CHÈNE	PPL	50 38 N	3 37 E	23405 01	LE CRINQUET	PPL	50 32 N	3 17 E	23405 03
LE CHÈNEUX	PPL	50 19 N	5 57 E	23409 01	LE CROUZET	PPL	50 40 N	3 18 E	23405 01
LE CHENIA	PPL	50 31 N	4 15 E	23405 01	L'ÉCUELLE	PPL	50 32 N	3 21 E	23405 01
LE CHENNIS	PPL	50 20 N	5 00 E	23408 01	LE CULOT	PPL	50 02 N	4 25 E	23408 01
LE CHÉMOI SEE CHÉMOIS, BOIS LE	FRST	49 57 N	5 25 E	23409 00	LE CULOT	PPL	50 35 N	4 34 E	23406 03
LE CHÉMOIS SEE CHÉMOIS	PPL	50 38 N	4 51 E	23406 00	LE CULOT	PPL	50 44 N	4 37 E	23406 01
LE CHÉMOIS SEE CHÉMOIS	FRM	50 41 N	4 18 E	23406 00	LE CULOT	PPL	50 46 N	4 47 E	23406 01
LE CHÉMOY SEE CHÉMOY	PPL	50 37 N	4 36 E	23406 00	LE CULOT	PPL	50 47 N	4 45 E	23406 01
LE CHÉSAU SEE CHÉSAUT, BOIS DE	FRST	49 50 N	5 36 E	23409 00	LE DAUPHIN	PPL	50 33 N	4 16 E	23405 01
LE CHÉSAUT SEE CHÉSAUT, BOIS DE	FRST	49 50 N	5 36 E	23409 00	LEDE	ADMD	50 58 N	3 58 E	23402 02
LE CHÈTE	PPL	50 36 N	4 32 E	23406 03	LEDE	PPL	50 53 N	3 34 E	23402 01
LE CHIEN FIDÈLE SEE CHIEN FIDÈLE	FRM	50 33 N	4 03 E	23405 00	LEDE	PPL	50 50 N	3 59 E	23402 01
LECHTEN	PPL	51 11 N	5 35 E	23404 01	LEDE	STM	51 06 N	3 59 E	23402 01
LECHTER RIETBEEK SEE RIETBEEK	STM	51 12 N	5 38 E	23404 00	LEDE	STM	51 09 N	3 44 E	23402 01
LE CLAIR FA	FRST	50 20 N	5 59 E	23407 01	LEDEBEEK SEE LEDE	STM	51 06 N	3 59 E	23402 00
L'ÉCLATIÈRE	PPL	50 37 N	4 02 E	23405 01	LEDEBERG	ADMD	51 02 N	3 44 E	23402 02
LE CLOÏTRE	PPL	50 44 N	4 02 E	23406 01	LEDEBERG	PPL	50 49 N	3 43 E	23402 01
L'ÉCLUSE	ADMD	50 46 N	4 50 E	23406 02	LEDEBERG	PPL	50 50 N	4 05 E	23406 01
L'ÉCLUSE	PPL	50 46 N	4 50 E	23406 01	LEDEBERG	PPL	50 52 N	3 48 E	23402 03
LE CLYPOT	PPL	50 35 N	4 01 E	23405 01	LEDEBERG	PPL	51 02 N	3 45 E	23402 01
LE COMBRY	PPL	49 51 N	5 14 E	23409 01	LE DEFEU	PPL	50 13 N	5 48 E	23409 01
LE COMMIEN	PPL	50 42 N	3 50 E	23405 03	LEDEGEM	ADMD	50 51 N	3 07 E	23401 02
LE COMPAS	PPL	50 45 N	3 14 E	23401 01	LEDEGEM	PPL	50 51 N	3 07 E	23401 01
LE CONDROZ SEE CONDROZ	RGN	50 20 N	5 00 E	23408 00	LEDEGHEM SEE LEDEGEM	ADMD	50 51 N	3 07 E	23401 00
LE COO SEE DE HAAN	PPL	51 16 N	3 02 E	23401 00	LEDEGHEM SEE LEDEGEM	PPL	50 51 N	3 07 E	23401 00
LE CORAIMONT RUISSEAU SEE CORAIMONT	STM	50 36 N	4 09 E	23405 00	LE DÉMER RIVIÈRE SEE DEMER	STM	50 58 N	4 42 E	23400 00
LE CORBEAU SEE CORBEAU	PPL	50 35 N	4 48 E	23408 00	LEDESCHVROENTE SEE LEDESEVROENTE	PPL	50 54 N	5 01 E	23406 00
LE CORE SEE CORET, BOIS LE	FRST	49 56 N	5 25 E	23409 00	LEDESCHVROENTE	PPL	50 54 N	5 01 E	23406 01
LE CORNET	PPL	50 35 N	3 24 E	23405 01	LEDESEYDE SEE LEDEZIJDE	PPL	50 58 N	3 57 E	23402 00
LE CORON SEE CORON	PPL	50 29 N	3 45 E	23405 00	LEDEZIJDE	PPL	50 58 N	3 57 E	23402 03
LE CORON SEE CORON	PPL	50 36 N	3 35 E	23405 00	LE DIABLE	PPL	50 39 N	3 51 E	23405 03
LE COSSART	PPL	50 35 N	5 55 E	23407 01	LEDIGHIIO	PPL	50 53 N	4 49 E	23406 01
LE COUCOU	PPL	50 34 N	3 27 E	23405 01	LE DOCQ	PPL	50 31 N	4 37 E	23408 03
LE COUCOU	PPL	50 37 N	3 50 E	23405 03	LE DOMMEL SEE DOMMEL	STM	51 39 N	5 21 E	23400 00
LE COUMAGNE	PPL	50 12 N	4 29 E	23408 01	LE DOSSAY	PPL	50 40 N	5 39 E	23407 01

APPROVED FOR RELEASE: 2007/02/09: CIA-RDP01-00707R000100130007-7

LE DOUAIRE	PPL	50 38 N	3 43 E	23405 03	LEEMPUTTEN	PPL	51 24 N	4 59 E	23403 01
LE DOYEN	PPL	50 40 N	4 17 E	23406 03	LEENBOS	FRST	51 00 N	3 04 E	23401 01
LEEBEEK	DTCH	51 09 N	4 00 E	23402 01	LEENBOSCH SEE LEENBOS	FRST	51 00 N	3 04 E	23401 00
LEEBEEK	STM	50 57 N	3 39 E	23402 01	LEENBROEKBEEK	STM	50 50 N	3 55 E	23402 01
LEEBEKE SEE LEBEKE	PPL	50 52 N	3 59 E	23402 00	LEENHAAG	PPL	50 52 N	5 04 E	23406 01
LEEBEKE SEE LEBEKEBEEK	STM	50 52 N	4 02 E	23402 00	LEENHAGE SEE LEENHAAG	PPL	50 52 N	5 04 E	23406 00
LEEBRUG	PPL	51 09 N	4 00 E	23402 01	LEENHAGE SEE LEENHAAG	PPL	50 52 N	5 04 E	23406 00
LEEDE RUISSEAU SEE LEDE	STM	51 06 N	3 59 E	23402 00	LEENHOUT+ HOF TE	FRM	50 52 N	3 51 E	23402 01
LEEFDAAL	ADND	50 51 N	4 35 E	23406 02	LEENSTRAAT	PPL	50 44 N	4 03 E	23406 01
LEEFDAAL	PPL	50 51 N	4 35 E	23406 01	LEENSTRAAT	PPL	50 53 N	3 51 E	23402 01
LEEFDAALBOS	FRST	50 59 N	4 19 E	23406 01	LEERBEEK	ADND	50 46 N	4 07 E	23406 02
LEEFDAALHOEF SEE LEEFDAAHGOEVE	FRM	51 07 N	4 48 E	23403 00	LEERBEEK	PPL	50 46 N	4 07 E	23406 01
LEEFDAALHOEVE	FRM	51 07 N	4 48 E	23403 03	LEERNES	ADND	50 24 N	4 29 E	23405 02
LEEFDAEL SEE LEEFDAAAL	PPL	50 51 N	4 35 E	23406 00	LEERNES	PPL	50 24 N	4 19 E	23405 01
LEEGBRACHT	PPL	50 55 N	3 49 E	23402 03	LEERNES+ BOIS DE	FRST	50 23 N	4 17 E	23405 01
LEEG BROEK	PPL	51 18 N	5 05 E	23403 01	LEERNE-SAINT-MARTIN SEE				
LEEGE-AVRYE SEE LEGE AVRIJ	PPL	51 10 N	3 45 E	23402 00	SINT-MARTENS-LEERNE	ADND	51 01 N	3 35 E	23402 00
LEEGE HEIDE SEE LEGE HEIDE	HTH	51 19 N	4 39 E	23403 00	LEERNE-SAINT-MARTIN SEE				
LEEGE KAART SEE LAGE KAART	PPL	51 18 N	4 29 E	23403 00	SINT-MARTENS-LEERNE	PPL	51 01 N	3 35 E	23402 00
LEEGE MOERE SEE LAGE MOERE	PPL	51 13 N	3 09 E	23401 00	LEERSBEEK	STM	50 55 N	4 19 E	23406 03
LEEGEN-RIELEN SEE LAGEN RIELEN	PPL	51 15 N	4 56 E	23403 00	LEERS-ET-FOSTEAU	ADND	50 18 N	4 14 E	23405 02
LEEGEN-ROOY SEE LAGEN ROOI	PPL	51 28 N	4 48 E	23403 00	LEERS-ET-FOSTEAU	PPL	50 18 N	4 14 E	23405 01
LEEGESTRAAT SEE LEGESTRAAT	PPL	51 16 N	4 27 E	23403 00	LEERS-NORD	ADND	50 41 N	3 16 E	23405 02
LEEGHOEVE SEE LEEGHOF	FRM	50 48 N	4 16 E	23406 00	LEERS-NORD	PPL	50 41 N	3 16 E	23405 01
LEEGHOF	FRM	50 48 N	4 16 E	23406 01	LEEST	ADND	51 02 N	4 24 E	23403 02
LEEG-KAUTER SEE LEEG KOUTER	PPL	50 56 N	3 53 E	23402 00	LEEST	PPL	51 02 N	4 25 E	23403 01
LEEG KOUTER	PPL	50 56 N	3 53 E	23402 03	LEESTRAAT	PPL	51 08 N	4 00 E	23402 03
LEEGWORMEN SEE SONSEINDE	PPL	50 54 N	3 46 E	23402 00	LEEUVERKHOEF SEE LEEUWERKHOEVE	FRM	51 01 N	4 33 E	23403 00
LEEKBEK	DTCH	51 14 N	4 70 E	23402 03	LEEUW SEE DE LEEUW	PPL	51 08 N	3 09 E	23401 00
LEENHOUTHEIDE	PPL	51 03 N	5 25 E	23404 05	LEEUWBEK	STM	50 55 N	5 08 E	23400 01
LEENING BERG SEE LEMINGSBERG	PPL	50 54 N	4 44 E	23406 00	LEEUWBRUG	PPL	50 53 N	4 04 E	23402 01
LEENKUILEN	PPL	51 00 N	4 41 E	23406 03	LEEUWBRUGGE SEE LEEUWBRUG	PPL	50 53 N	4 04 E	23402 00
LEENKUYLEN SEE LEENKUILEN	PPL	51 00 N	4 41 E	23406 00	LEEUWERGEN	ADND	50 53 N	3 49 E	23402 02
LEENPUT	PPL	50 52 N	3 22 E	23401 01	LEEUWERGEN	PPL	50 53 N	3 49 E	23402 01
LEENPUT	PPL	50 59 N	4 36 E	23406 03	LEEUWERGEN+ KASTEEL VAN	CHAT	50 53 N	3 49 E	23402 03
LEENPUTTEN	PPL	51 05 N	4 40 E	23403 01	LEEUWERKHOEVE	FRM	51 01 N	4 33 E	23403 01
					LEEUWERKSHOEV	PPL	51 20 N	4 43 E	23403 01
					LEEUWERKSHOEV	PPL	50 52 N	3 26 E	23401 01

LEEUM-SAINTE-PIERRE SEE SINT-PIETERS-LEEUM	ADND	50 47 N	4 14 E	23406	00				
LEEUM-SAINTE-PIERRE SEE SINT-PIETERS-LEEUM	PPL	50 47 N	4 14 E	23406	00				
LE FAUBOURG	PPL	49 40 N	5 41 E	23409	01				
LE FAUBOURG	PPL	50 06 N	4 31 E	23408	01				
LE FAUBOURG SEE FAUBOURG DE MONS	PPL	50 36 N	4 08 E	23405	00				
LE FAWEU SEE LE FAWEUX	PPL	50 34 N	5 55 E	23407	00				
LE FAWEUX	PPL	50 34 N	5 55 E	23407	01				
LE FAYS	PPL	49 33 N	5 45 E	23409	01				
LE FAYS	PPL	50 12 N	4 28 E	23408	01				
LE FAYS	PPL	50 28 N	4 45 E	23408	01				
LE FAYS, BOIS	FRST	50 08 N	4 34 E	23408	01				
LEFEBRE, BOIS SEE LEFEBVRE, BOIS	FRST	50 41 N	3 40 E	23405	00				
LEFEBVRE, BASSIN SEE LEFEBVREDOK	DCBK	51 15 N	4 24 E	23403	00				
LEFEBVRE, BOIS	FRST	50 41 N	3 40 E	23405	01				
LEFEBVREDOK	DCBK	51 15 N	4 24 E	23403	01				
LEFFÉ	PPL	50 16 N	4 55 E	23408	01				
LEFFINGE	ADND	51 10 N	2 53 E	23401	02				
LEFFINGE	PPL	51 10 N	2 53 E	23401	01				
LEFFINGHE SEE LEFFINGE	ADND	51 10 N	2 53 E	23401	00				
LEFFINGHE SEE LEFFINGE	PPL	51 10 N	2 53 E	23401	00				
LE FIEFFE	PPL	50 31 N	4 11 E	23405	01				
LE FOND	PPL	50 14 N	5 44 E	23409	01				
LE FOND DE CHÈNE	PPL	49 59 N	5 10 E	23409	03				
LE FORT	PPL	50 25 N	4 50 E	23408	01				
LE FOY	PPL	50 10 N	5 21 E	23409	01				
LE FRANC BOIS	FRST	50 06 N	4 33 E	23408	01				
LE FRECHISSE	PPL	50 19 N	5 05 E	23408	01				
LE FRÉTY	PPL	49 47 N	5 23 E	23409	01				
LEGE AVRILJ	PPL	51 10 N	3 45 E	23402	01				
LE GEER SEE GEER	STM	50 51 N	5 42 E	23400	00				
LEGE HEIDE	NTH	51 19 N	4 39 E	23403	00				
LEGE HEUVELS	PPL	51 20 N	4 23 E	23403	01				
LEGE-KAART SEE LAGE KAART	PPL	51 18 N	4 29 E	23403	01				
LEGEN RIELEN SEE LAGEN RIELEN	PPL	51 15 N	4 56 E	23403	00				
LEGERGOEDBEEK	STM	50 50 N	2 48 E	23401	01				
LE GERNY	PPL	50 10 N	5 15 E	23408	01				
LE GÉRON RUISSEAU SEE GÉRON	STM	50 45 N	3 44 E	23405	00				
LEGE STRAAT	PPL	51 16 N	4 27 E	23403	03				
LE GHEER	PPL	50 44 N	2 54 E	23401	01				
LE GHÈTE SEE LE CHÈTE	PPL	50 36 N	4 32 E	23406	00				
LE GILOTRIE SEE LA GILOTRIE	PPL	50 24 N	4 38 E	23408	00				
LÉGLISE	ADMD	49 49 N	5 33 E	23409	02				
LÉGLISE	PPL	49 48 N	5 32 E	23409	01				
LEGNAI THIÈRE	PPL	50 20 N	5 52 E	23409	01				
LE GOULE	PPL	50 04 N	5 00 E	23408	01				
LE GRAND-AAZ SEE GRAND AAZ	STM	50 45 N	5 41 E	23407	00				
LE GRAND BOIS	FRST	49 39 N	5 27 E	23409	01				
LE GRAND BOIS SEE GRAND BOIS	FRST	50 28 N	5 42 E	23407	00				
LE GRAND ÉTANG	PND	50 44 N	4 29 E	23406	01				
LE GRAND MARQUIS	FRM	50 36 N	4 18 E	23406	03				
LE GRAND MININPRÉ	PPL	49 50 N	5 17 E	23409	01				
LE GRAND SCHIJM SEE GROTE SCHIJM	STM	51 13 N	4 27 E	23403	00				
LE GRAND TRIEU	PPL	50 34 N	3 44 E	23405	01				
LE GRAND VIVIER	PPL	50 03 N	5 03 E	23409	01				
LE GRAS	PPL	50 03 N	4 38 E	23408	01				
LE GRELÉ	FRST	50 00 N	5 07 E	23409	01				
LE GROS BOIS	FRST	49 48 N	5 27 E	23409	01				
LE GROS BOIS	FRST	49 50 N	5 32 E	23409	01				
LE GROS BOIS	FRST	49 58 N	4 51 E	23408	01				
LE GROS BOIS	FRST	50 00 N	5 06 E	23409	01				
LE GROS BOIS	FRST	50 03 N	4 54 E	23408	01				
LE GROS TERNE	PPL	50 01 N	4 26 E	23408	01				
LE GUÉ DES BAGNIAUX	PPL	49 57 N	4 27 E	23408	01				
LE HAIN RIVIÈRE SEE HAIN	STM	50 41 N	4 13 E	23406	00				
LE HALLY	PPL	50 09 N	5 25 E	23409	01				
LE HANEAU	PPL	50 21 N	5 01 E	23408	01				
LE HAN DU HAM SEE HAN-OU-HAN	PPL	49 48 N	5 07 E	23409	00				
LE HAPPART	PPL	50 30 N	3 45 E	23405	01				
LEHARJOSTET	PPL	50 11 N	5 24 E	23409	01				
LE HAUMONT SEE LE HAUTMONT	PPL	50 40 N	4 20 E	23406	00				
LE HAUT DEGRÉ	FRM	50 41 N	4 11 E	23406	03				
LE HAUT DESIVIER	PPL	50 06 N	4 14 E	23405	01				

LE HAUTMONT	PPL	50 40 N	4 20 E	23406 01	LEIJLOOP (BELGIUM):			
LE HÉROU	PPL	50 09 N	5 39 E	23409 01	LEILOOP (NETHERLANDS)	STM	51 30 N	4 47 E 23400 01
LE HESTROIT SEE HESTROY	PPL	49 54 N	5 28 E	23409 00	LEIKANT	PPL	50 48 N	3 11 E 23401 01
LE HESTROU SEE HESTROY	PPL	49 54 N	5 28 E	23409 00	LEIKANT	PPL	50 54 N	3 21 E 23401 01
LE HISTEL SEE LA HISTET	PPL	50 15 N	5 30 E	23409 00	LEI LE CANAL SEE LEIGRACHT	DTCH	50 50 N	4 39 E 23406 00
					LEILOOP SEE LEIJLOOP	STM	51 30 N	4 47 E 23400 00
LE HOC SEE HOC	PPL	50 34 N	5 27 E	23407 00				
LE MOCHET	PPL	49 58 N	5 09 E	23409 01	LEINERES	FRST	50 12 N	6 02 E 23407 01
LE MOÇQUET	PPL	50 29 N	4 11 E	23405 01	LEINSTRAAT	PPL	50 47 N	3 44 E 23402 01
LE Momba	PPL	50 21 N	5 52 E	23407 01	LEISBROEK, HOF TE	FRM	50 46 N	4 00 E 23406 01
LEHORLE SEE HORLÉ	PPL	49 55 N	5 08 E	23409 00	L'EISCH SEE EISCH	STM	49 45 N	6 06 E 23400 00
					LEISCHOOT	PPL	51 09 N	3 32 E 23402 01
LE MOUISSE	PPL	50 16 N	5 03 E	23408 01				
LE HOYOUX SEE HOYOUX	STM	50 31 N	5 14 E	23407 00	LEISEINDE	PPL	51 17 N	4 56 E 23403 01
LE HULTAI	PPL	49 48 N	5 10 E	23409 01	LEISELE	ADMD	50 59 N	2 37 E 23401 02
LE HUTUTU	PPL	50 34 N	4 21 E	23406 01	LEISELE	PPL	50 59 N	2 37 E 23401 01
LEIBEEK	STM	50 50 N	4 26 E	23406 03	LEISELE-BEEK	STM	51 11 N	3 13 E 23401 01
					LE JARDIN	PPL	50 03 N	5 31 E 23409 01
LEIBEEK	STM	50 51 N	4 39 E	23406 01				
LEIBEEK SEE OUDE BEEK	STM	50 52 N	4 59 E	23406 00	LE JARDINET	PPL	50 15 N	4 26 E 23408 01
LEIBEEK SEE STEENBOSBEEK	STM	50 59 N	4 44 E	23406 00	LEKE	ADMD	51 06 N	2 54 E 23401 02
LEIBEEK	STM	51 00 N	4 35 E	23406 01	LEKE	PPL	51 06 N	2 54 E 23401 01
LEIBEEK	STM	51 03 N	4 35 E	23403 01	LEKEVAARTJE	DTCH	51 08 N	2 50 E 23401 01
					LEKKERBOTERBEEK	STM	50 54 N	2 55 E 23401 01
LEIBEEK	STM	51 04 N	4 21 E	23400 01				
LEIBEEK	STM	51 07 N	4 44 E	23403 01	LEKKERLAND	PPL	51 12 N	4 18 E 23402 03
LEIE (BELGIUM); LYS (FRANCE)	STM	51 03 N	3 43 E	23400 01	LEKKERNAIJE	PPL	50 39 N	4 00 E 23405 03
LEIE SEE AA	STM	51 38 N	5 20 E	23400 00	LE LAC	STM	50 44 N	3 52 E 23405 01
LEIE, AFLEIDINGSKANAAL DER SEE					LE LAID BOIS	FRST	50 10 N	4 14 E 23405 01
LEIE, AFLEIDINGSKANAAL VAN DE	CNLN	50 59 N	3 31 E	23400 00	LE LAID BOIS	FRST	50 14 N	5 44 E 23409 01
LEIE, AFLEIDINGSKANAAL VAN DE	CNLN	50 59 N	3 31 E	23400 01	LE LARGE	PPL	50 32 N	3 26 E 23405 01
LEIE-ROESELARE CANAL SEE					LELLE	PPL	50 56 N	4 32 E 23406 03
ROESELARE NAAR DE LEIE, KANAAL VAN	CNLN	50 57 N	3 07 E	23401 00	LELLEBEEK	STM	50 56 N	4 31 E 23406 01
LEIGNON	ADMD	50 16 N	5 06 E	23408 02	L'ELNON RUISSEAU SEE ELNON	STM	50 27 N	3 25 E 23400 00
LEIGNON	PPL	50 16 N	5 07 E	23408 01	LE LOGIS	PPL	50 48 N	4 24 E 23406 01
LEIGRACHT	DTCH	50 50 N	4 39 E	23406 01				
LEIGRACHT	STM	51 00 N	5 00 E	23406 01	LE LONG JOUR	PPL	50 36 N	4 11 E 23405 01
LEIHOEK	PPL	50 51 N	3 17 E	23401 01	LE LONG PONT	PPL	50 33 N	3 55 E 23405 03
LEIHOEK	PPL	50 54 N	3 23 E	23401 01	LE LORROIR SEE LORROIR	PPL	50 12 N	4 13 E 23405 00
LEIHOEK	PPL	50 58 N	3 29 E	23402 01	LE LUSTRE	PPL	50 23 N	4 10 E 23405 03
LEIHOEK	PPL	50 59 N	3 34 E	23402 01	LE MAILLET	PPL	50 37 N	3 41 E 23405 03
LEIJ SEE AA	STM	51 38 N	5 20 E	23400 00	LE MANIL	PPL	50 42 N	4 35 E 23406 01

APPROVED FOR RELEASE: 2007/02/09: CIA-RDP01-00707R000100130007-7

LE MARY	PPL	50 36 N	5 29 E	23407 03	LENCLOS	PPL	49 41 N	5 37 E	23409 03
LE MAQUA	PPL	50 07 N	5 35 E	23409 01	L'ENCLUME	PPL	50 41 N	3 26 E	23405 01
LE MARAIS SEE MARAIS	PPL	50 21 N	4 10 E	23405 00	LENDELEDE	ADMD	50 53 N	3 14 E	23401 02
LE MARAIS	PPL	50 27 N	3 50 E	23405 01	LENDELEDE	PPL	50 53 N	3 14 E	23401 01
LE MARAIS	PPL	50 35 N	3 41 E	23405 03	LENDENBERGHOEF SEE LENDENBERGHOEVE	FRM	51 13 N	4 35 E	23403 00
LE MARAIS	PPL	50 35 N	5 17 E	23407 01	LENDENBERGHOEVE	FRM	51 13 N	4 35 E	23403 01
LE MARAIS	PPL	50 40 N	3 51 E	23405 03	LE NEUVILLE SEE LA NEUVILLE	PPL	50 35 N	5 43 E	23407 00
LE MARCHAT	PPL	49 59 N	5 11 E	23409 03	L'ENFER	PPL	50 31 N	4 06 E	23405 03
LE MAROuset	PPL	50 37 N	4 10 E	23405 03	L'ENFER	PPL	50 43 N	3 21 E	23401 01
LE MAZY SEE MAZY, FERME DU	FRM	50 39 N	4 14 E	23406 00	LENGELER	PPL	50 11 N	6 03 E	23407 01
LEMBAIS SEE LAMBAIS	PPL	50 45 N	4 41 E	23406 00	LENNE	PPL	50 14 N	4 51 E	23408 03
LEMBECQ SEE LEMBECK	ADMD	50 43 N	4 13 E	23406 00	LENNICK-SAINT-MARTIN SEE				
LEMBECQ SEE LEMBECK	PPL	50 43 N	4 13 E	23406 00	SINT-MARTENS-LENNIK	ADMD	50 48 N	4 11 E	23406 00
LEMBECQ, BOIS DE SEE LEMBECK BOS	FRST	50 41 N	4 15 E	23406 00	LENNICK-SAINT-MARTIN SEE				
LEMBECK	ADMD	50 43 N	4 13 E	23406 02	SINT-MARTENS-LENNIK	PPL	50 48 N	4 09 E	23406 00
LEMBECK	PPL	50 43 N	4 13 E	23406 01	LENNICK-SAINT-QUENTIN SEE				
LEMBECK BOS	FRST	50 41 N	4 15 E	23406 01	SINT-KWINTENS-LENNIK	ADMD	50 48 N	4 09 E	23406 00
LEMBECKSCHEN ISABELLE WATERGANG SEE					LENNICK-SAINT-QUENTIN SEE				
LEMBECKSE ISABELLABEEK	STM	51 14 N	3 40 E	23402 00	SINT-KWINTENS-LENNIK	PPL	50 48 N	4 09 E	23406 00
LEMBECKSE ISABELLABEEK	STM	51 14 N	3 40 E	23402 01	LE NOIR ÉTANG	PPL	49 39 N	5 22 E	23409 01
LEMBEKE	ADMD	51 12 N	3 37 E	23402 02	LENS	ADMD	50 33 N	3 54 E	23405 02
LEMBEKE	PPL	50 53 N	3 43 E	23402 01	LENS	PPL	50 33 N	3 54 E	23405 01
LEMBEKE	PPL	51 12 N	3 38 E	23402 01	LENS, BOIS DE	FRST	50 33 N	3 51 E	23405 01
LEMBEKEBOS SEE LEMBECK BOS	FRST	50 41 N	4 15 E	23406 00	LENS-SAINT-REMY	ADMD	50 39 N	5 08 E	23407 02
LEMBERGE	ADMD	50 59 N	3 46 E	23402 02	LENS-SAINT-REMY	PPL	50 39 N	5 08 E	23407 01
LEMBERGE	PPL	50 59 N	3 46 E	23402 01	LENS-SAINT-SERVAIS	ADMD	50 39 N	5 09 E	23407 02
LE MERDIER	PPL	50 05 N	5 05 E	23409 01	LENS-SAINT-SERVAIS	PPL	50 40 N	5 09 E	23407 01
LE MESNIL	ADMD	50 02 N	4 40 E	23408 02	LENS-SUR-GEER	ADMD	50 43 N	5 21 E	23407 02
LE MESNIL	PPL	50 02 N	4 40 E	23408 01	LENS-SUR-GEER	PPL	50 43 N	5 21 E	23407 01
LEMETRIE SEE LEMMETRIE	PPL	50 36 N	5 38 E	23407 00	LENTE AKKER	PPL	50 55 N	3 16 E	23401 03
LEMINGBERG SEE LEMINGSBERG	PPL	50 54 N	4 44 E	23406 00	LENTSE HEIDE	PPL	51 05 N	4 32 E	23403 01
LEMINGSBERG	PPL	50 54 N	4 44 E	23406 01	LÉONARD, ÉTANG	PND	50 13 N	5 50 E	23409 01
LEMKEKEN	PPL	50 55 N	4 32 E	23406 01	LEOPOLD, BASSIN SEE LEOPOLDDOK	DCKB	51 15 N	4 22 E	23403 00
LEMMETRIE	PPL	50 36 N	5 38 E	23407 03	LEOPOLD, CANAL SEE LEOPOLDKANAAL	CHLN	51 14 N	3 46 E	23400 00
LE HONT	PPL	50 37 N	4 49 E	23406 03	LEOPOLD, FORT	FT	51 00 N	5 03 E	23406 01
LE MONT SEE MONT, FERME LE	FRM	50 39 N	4 18 E	23406 00	LEOPOLDDOK	DCKB	51 15 N	4 22 E	23403 01
L'EMPEREUR	PPL	50 38 N	5 04 E	23407 01	LEOPOLDKANAAL	CHLN	51 14 N	3 46 E	23400 01
					LEOPOLD POLDER SEE LEOPOLDSPOLDER	PLDR	51 21 N	3 22 E	23401 00

APPROVED FOR RELEASE: 2007/02/09: CIA-RDP01-00707R000100130007-7

LEOPOLDSBURG	ADMD	51 07 N	5 15 E	23404 02	LE PLANAT SEE LE PLANIAT	PPL	50 03 N	4 39 E	23408 00
LEOPOLDSBURG	PPL	51 07 N	5 15 E	23404 01	LE PLANIAT	PPL	50 03 N	4 39 E	23408 01
LEOPOLDSPOLDER	PLDR	51 21 N	3 22 E	23401 01	LE PLANTI SEE LE PLANTIS	PPL	50 30 N	3 20 E	23405 00
LEOPOLDVAART SEE LEOPOLDKANAAL	CNLN	51 14 N	3 46 E	23400 00	LE PLANTIS	PPL	50 30 N	3 20 E	23405 01
LE PACHIS	PPL	50 15 N	4 17 E	23408 01	LE PLIT	PPL	50 41 N	3 33 E	23405 03
LE PACHIS	PI'	50 27 N	5 01 E	23408 01	LE POINT DU JOUR	PPL	50 31 N	4 37 E	23408 01
LE PANIER	PPL	50 36 N	4 27 E	23406 03	LE POINT DU JOUR SEE POINT DU JOUR	PPL	50 43 N	4 35 E	23406 00
LE PARADIS	PPL	50 24 N	4 20 E	23405 01	LE POMMERIEUL SEE LE POMMEROEUL	PPL	50 19 N	4 14 E	23405 00
LE PARADIS	PPL	50 37 N	5 27 E	23407 03	LE POMMEROEUL	PPL	50 19 N	4 14 E	23405 01
LE PARADIS	PPL	50 41 N	5 00 E	23407 01	LE POMMERUT	PPL	49 38 N	5 26 E	23409 01
LE PARC	PPL	50 03 N	4 20 E	23405 01	LE PONCHAU	PPL	50 44 N	3 46 E	23405 01
LE PARQUE	PPL	49 53 N	5 41 E	23409 01	LE PONT	PPL	50 41 N	3 51 E	23405 01
LE PASSE-TOUT-OUTRE SEE PASSE TOUT OUTRE	PPL	50 21 N	3 44 E	23405 00	LE POREAU	PPL	50 36 N	4 07 E	23405 01
LE PÂTURAGE	PPL	50 32 N	3 40 E	23405 01	LE POURRI SEE POURRI	PPL	50 44 N	3 43 E	23405 00
LEPÉ	PPL	51 06 N	3 09 E	23401 01	LE PRÉ	PPL	50 39 N	3 32 E	23405 01
LEPELEM	PPL	51 14 N	3 04 E	23401 01	LE PRÉ	PPL	50 34 N	3 20 E	23405 03
LEPELHEM SEE LEPELEM	PPL	51 14 N	3 04 E	23401 00	LE PRÉ DES FORGES	PPL	50 04 N	5 15 E	23409 01
LEPELHOEF SEE LEPELHOEVE	FRM	51 15 N	4 11 E	23402 00	LE PRÉ PIRET SEE PRÉ PIRET	PPL	49 47 N	5 09 E	23409 00
LEPELHOEK	PPL	51 11 N	4 08 E	23402 01	LE PRIEURÉ	PPL	49 43 N	5 11 E	23409 01
LEPELHOEVE	FRM	51 15 N	4 11 E	23402 01	LE PUREAU	PPL	50 41 N	3 35 E	23405 01
LEPELSTRAAT	PPL	50 50 N	3 45 E	23402 03	LE RABOT	PPL	50 27 N	4 42 E	23408 03
LE PEQUET	PPL	50 15 N	5 02 E	23408 01	LE RENARD	PPL	50 39 N	3 49 E	23405 01
LE PÉROU	PPL	50 39 N	5 30 E	23407 03	LE RENARD	PPL	50 40 N	4 11 E	23406 01
LE PERROQUET	PPL	50 39 N	5 05 E	23407 01	LE RHOSNES RIVIÈRE SEE RHOSNES	STM	50 46 N	3 27 E	23400 00
LEPERS	FRM	50 41 N	4 01 E	23405 03	LE RIEU	PPL	50 41 N	3 15 E	23405 01
LE PÉRUVEZ	PPL	50 33 N	4 15 E	23405 01	LERINNES	PPL	50 38 N	4 44 E	23406 03
LE PETIT CRÉPIN	PPL	50 27 N	3 43 E	23405 01	LE RIVAGE	PPL	50 41 N	3 20 E	23405 01
LE PETIT RUISSEAU SEE PETIT RUISSEAU	STM	49 58 N	4 32 E	23408 00	L'ERMITAGE	PPL	50 00 N	4 33 E	23408 01
LEPEUQUE, FANGE	NRSH	50 14 N	5 47 E	23409 01	L'ERMITAGE	PPL	50 10 N	4 18 E	23405 01
LE PIERRY	PPL	50 16 N	5 34 E	23409 01	L'ERMITAGE	PPL	50 15 N	4 18 E	23408 01
LE PIÉTON SEE PIÉTON	STM	50 25 N	4 23 E	23405 00	L'ERMITAGE	PPL	50 40 N	4 17 E	23406 03
L'ÉPINE	PPL	49 48 N	5 03 E	23409 01	L'ERMITE	FRST	49 48 N	5 43 E	23409 01
L'ÉPINE	PPL	50 37 N	3 16 E	23405 01	L'ERMITE	PPL	49 48 N	5 17 E	23409 01
L'ÉPINE	PPL	50 42 N	4 08 E	23406 01	L'ERMITE SEE ERMITE	PPL	50 43 N	4 21 E	23406 00
LE PLOUET	PPL	50 32 N	3 41 E	23405 01	LE ROCHEUX SEE ROCHEUX	PPL	50 33 N	5 50 E	23407 00
LE PIROIS	PPL	50 25 N	4 47 E	23408 03	LE RÔDE SEE LE ROT	PPL	49 54 N	5 02 E	23408 00
					LE ROND TIENNE	PPL	50 08 N	5 11 E	23408 01

APPROVED FOR RELEASE: 2007/02/09: CIA-RDP01-00707R000100130007-7

LE ROO	PPL	50 41 N	4 02 E	23405 03	LES BAILLES	PPL	50 34 N	3 51 E	23405 01
LE ROSOIR SEE ROSOIR	FRM	50 40 N	4 19 E	23406 00	LES BALLONS	PPL	50 43 N	3 12 E	23401 01
LE ROSSIGNOL	PPL	50 39 N	4 12 E	23406 01	LES BANSTONS SEE BANSTONS	PPL	50 32 N	5 53 E	23407 00
LE ROT	PPL	49 54 N	5 02 E	23408 03	LES BARAQUES	PPL	50 01 N	5 13 E	23409 01
LE ROTE	PPL	50 22 N	5 31 E	23409 01	LES BARAQUES	PPL	50 11 N	4 54 E	23408 01
LE ROUX	PPL	50 24 N	4 37 E	23408 02	LES BARAQUES	PPL	50 12 N	4 34 E	23408 01
LE ROUX	PPL	50 23 N	4 37 E	23408 01	LES BARAQUES	PPL	50 22 N	4 09 E	23405 03
LE ROVREUX	PPL	50 15 N	5 57 E	23409 01	LES BARAQUES	PPL	50 34 N	5 19 E	23407 03
LE RUPEL SEE RUPEL	STM	51 07 N	4 19 E	23403 00	LES BARAQUES	PPL	50 36 N	4 22 E	23406 03
LE RY	PPL	50 39 N	4 08 E	23406 01	LES BARAQUES	PPL	50 42 N	4 25 E	23406 01
LES ABANETS SEE LES ABANNETS	PPL	50 05 N	4 35 E	23408 00	LES BARAQUES	PPL	50 47 N	3 07 E	23401 03
LES ABANNETS	PPL	50 05 N	4 35 E	23408 01	LES BAS COURTILS	PPL	50 26 N	3 50 E	23405 01
LE SACREMENT	PPL	50 40 N	4 18 E	23406 03	LES BASSÉS	PPL	50 15 N	5 14 E	23408 03
LE SACREMENT SEE LE SACREMENT	PPL	50 40 N	4 18 E	23406 00	LES BATY	PPL	50 26 N	5 37 E	23407 01
LES AGENCES	PPL	49 45 N	5 37 E	23409 01	LES BELLES PIERRES	PPL	50 39 N	4 21 E	23406 01
LES AIWISSES	PPL	50 36 N	5 02 E	23407 01	LES BELLES PLUMES	PPL	50 04 N	5 09 E	23409 01
LES ALBRONNES	PPL	50 41 N	3 22 E	23405 01	LES BINCHES	PPL	50 23 N	4 33 E	23405 03
LES ALLOUX	PPL	50 15 N	5 12 E	23408 01	LES BIOLLES	PPL	50 40 N	5 53 E	23407 01
LES ALLOUX	PPL	50 27 N	4 36 E	23408 03	LES BLANCS BOIS	FRST	50 08 N	5 48 E	23409 01
LES ALOUX	PPL	50 20 N	5 19 E	23408 01	LES BOCHETS	PPL	49 36 N	5 26 E	23409 01
LES AMENOIS SEE					LES BOIGNÉES	PPL	50 40 N	4 18 E	23406 01
AMEROIS, CHÂTEAU DES	CHÂT	49 45 N	5 08 E	23409 00	LES BOIS	PPL	50 34 N	4 22 E	23406 01
LE SAMSON SEE SAMSON	STM	50 28 N	5 00 E	23408 00	LES BOIS DU BREUILLE	PPL	50 38 N	3 41 E	23405 03
LES ARCHES	PPL	50 28 N	5 09 E	23408 01	LES BONNIERS	PPL	50 22 N	4 16 E	23405 01
LES ARSINS	PPL	50 31 N	5 59 E	23407 01	LES BOSCAILLES	PPL	50 32 N	4 53 E	23408 01
LE SART	PPL	49 49 N	5 26 E	23409 01					
LE SART	PPL	50 30 N	5 34 E	23407 03	LES BOULOIRS	PPL	50 34 N	3 55 E	23405 01
LE SART	PPL	50 39 N	3 30 E	23405 01	LES BOURDONNÉES	PPL	50 05 N	4 23 E	23405 01
LE SART	PPL	50 39 N	4 14 E	23406 03	LES BRUYÈRES	PPL	50 02 N	4 24 E	23405 03
LE SART MAGUET	PPL	50 34 N	5 32 E	23407 03	LES BRUYÈRES	PPL	50 19 N	4 36 E	23408 03
LE SARTY	PPL	50 19 N	4 13 E	23405 01	LES BRUYÈRES	PPL	50 31 N	3 59 E	23405 03
LES ASSENCES	PPL	49 47 N	5 10 E	23409 01	LES BRUYÈRES SEE BRUYÈRES	PPL	50 37 N	5 47 E	23407 00
LES AUGES	PPL	50 05 N	5 00 E	23408 01	LES BRUYÈRES	PPL	50 41 N	4 42 E	23406 01
LES AUGES	PPL	50 07 N	5 07 E	23408 01	LES BUISSONS	PPL	49 53 N	5 32 E	23409 01
LES AUNAIS	PPL	50 20 N	5 35 E	23409 01	LES BULLES	ADMD	49 42 N	5 25 E	23409 02
LES AVINS	ADMD	50 24 N	5 17 E	23407 02	LES BULLES	PPL	49 42 N	5 25 E	23409 01
LES AVINS	PPL	50 25 N	5 17 E	23407 01	LES BURETTES	PPL	50 36 N	5 14 E	23407 01

APPROVED FOR RELEASE: 2007/02/09: CIA-RDP01-00707R000100130007-7

LES BURETTES	PPL	50 47 N	4 47 E	23406 01	LES COURS SEE BANOYARD	PPL	50 28 N	5 48 E	23407 00
LES CAMOTTES	PPL	50 37 N	5 26 E	23407 03	LES COURS	PPL	50 34 N	5 38 E	23407 01
L'ESCAILLÈRE	ADMD	49 58 N	4 24 E	23405 02	LES CRENÉES	PPL	50 34 N	5 08 E	23407 01
L'ESCAILLÈRE	PPL	49 57 N	4 26 E	23405 01	LES CROISSETTES	PPL	50 18 N	4 37 E	23408 01
LES CAILLOUX	PPL	50 36 N	3 59 E	23405 01	LES CROISSETTES	PPL	50 33 N	4 08 E	23405 01
L'ESCAUT SEE SCHELDE	STM	51 22 N	4 15 E	23400 00	LES CROISSETTES	PPL	50 33 N	5 40 E	23407 01
LES CAVES DE LA FORÊT	PPL	49 50 N	5 41 E	23409 01	LES CROISIERS	PPL	50 37 N	5 54 E	23407 01
LES CHAPONS	PPL	50 11 N	5 44 E	23409 01	LES CROUPETS	PPL	50 17 N	5 46 E	23407 01
LES CHAUFOURS	PPL	50 35 N	3 28 E	23405 01	LES CULÉES	PPL	50 16 N	5 09 E	23408 01
LES CHEMINS	PPL	50 42 N	4 37 E	23406 01	LES CULLUS	PPL	50 40 N	4 15 E	23406 01
LES CHENÊTS	PPL	50 01 N	4 58 E	23408 01	LES CULOTS	PPL	50 10 N	4 10 E	23405 03
LES CHENISSES	PPL	49 57 N	4 30 E	23408 01	LES CULOTS	PPL	50 30 N	4 17 E	23405 03
LESCHERAT SEE LESCHÉRET	PPL	49 53 N	5 34 E	23409 00	LES CULOTS	PPL	50 39 N	4 20 E	23406 01
LESCHÉRET	PPL	49 53 N	5 34 E	23409 01	LESDAIN	ADMD	50 31 N	3 23 E	23405 02
LES CHEVAUCHOIRS SEE CHEVAUCHOIR	PPL	50 23 N	4 47 E	23408 00	LESDAIN	PPL	50 31 N	3 23 E	23405 01
LES CINQ BUISSONS	PPL	50 40 N	5 01 E	23407 01	LES DEUX-ACREN	ADMD	50 44 N	3 51 E	23405 02
LES CINQ CENTS BONNIERS	PPL	50 01 N	4 34 E	23408 01	LES DEUX-ACREN	PPL	50 44 N	3 51 E	23405 01
LES CINQ ÉTOILES	PPL	50 36 N	4 45 E	23406 01	LES DEUX CHISES	FRMS	50 44 N	4 45 E	23406 01
LES CINQ ROCS	PPL	50 35 N	3 75 E	23405 01	LES DEUX HÊTRES SEE				
LES CINQ ROES SEE LES CINQ ROCS	PPL	50 35 N	3 75 E	23405 00	AUX DEUX HÊTRES	PPL	50 04 N	5 51 E	23409 00
LES CINQ ROSES SEE LES CINQ ROCS	PPL	50 35 N	3 25 E	23405 00	LES DIFFÉRENTS	PPL	49 56 N	4 28 E	23408 01
LES CINQUIÈMES	PPL	49 51 N	4 58 E	23408 01	LES DIX BONNIERS	PPL	50 38 N	4 06 E	23406 01
LES CLUSÈRES	PPL	50 07 N	5 21 E	23409 01	LES EAUMONTS	PPL	49 47 N	5 27 E	23409 01
LES COLAIS	PPL	50 14 N	5 15 E	23409 01	LES ELMONTS	PPL	50 05 N	4 41 E	23408 01
LES COLOTS SEE LES CULOTS	PPL	50 10 N	4 10 E	23405 00	LE SÉMINAIRE	PPL	50 25 N	3 40 E	23405 01
LES COMMUNES	PPL	50 30 N	4 53 E	23408 01	LES EMPIRES	PPL	50 37 N	3 17 E	23405 01
LES COMMUNES	PPL	50 30 N	5 17 E	23407 01	LES ENCLAVES	PPL	49 48 N	5 06 E	23409 01
LES COMMUNES SEE COMMUNES	PPL	50 34 N	4 36 E	23406 00	LES ÉPIOUX SEE ÉPIOUX	PPL	49 46 N	5 17 E	23409 00
LES COMMUNES	PPL	50 35 N	5 31 E	23407 01	LES ESPÈCHES	PPL	50 09 N	5 10 E	23408 01
LES COMMUNES	PPL	50 39 N	3 38 E	23405 01	LES ÉTANGS DE SAINT-ROCH	PPL	50 03 N	5 16 E	23409 01
LES COMOGNES	PPL	50 28 N	4 47 E	23408 01	LES ÉTATS	PPL	50 41 N	4 49 E	23406 01
LES COMOGNES	PPL	50 37 N	4 58 E	23408 01	LES ETMONTS SEE LES ELMONTS	PPL	50 05 N	4 41 E	23408 00
LES COMPLETS	PPL	50 44 N	3 39 E	23405 03	LES ÉTOILES SEE LES CINQ ÉTOILES	PPL	50 36 N	4 45 E	23406 00
LES CONCESSIONS	PPL	50 14 N	5 58 E	23409 01	LES FANGES DU COQ	PPL	49 44 N	5 35 E	23409 01
LES CORIOTTES	PPL	50 15 N	6 00 E	23409 01	LES FAMEUX SEE LE FAMEUX	PPL	50 34 N	5 55 E	23407 00
LE SCOTTIN	PPL	50 37 N	4 08 E	23405 03	LES FAYS	PPL	50 28 N	3 43 E	23405 03
					LES FLACHES	PPL	50 20 N	4 29 E	23405 01

APPROVED FOR RELEASE: 2007/02/09: CIA-RDP01-00707R000100130007-7

LES FLACHIS	PPL	50 13 N	4 46 E	23408 01	LES HAUTS MARAIS	FRST	49 58 N	4 24 E	23405 01
LES FLAMANDES	PPL	50 39 N	4 26 E	23406 01	LES HAUTS QUARTIERS	PPL	49 51 N	4 57 E	23408 01
LES FLOXHE	PPL	50 28 N	5 30 E	23407 01	LES HAWIS	FRST	49 55 N	5 05 E	23409 01
LES FORGES	PPL	50 14 N	4 55 E	23408 01	LES HAYETTES SEE LES HAIETTES	PPL	50 38 N	4 40 E	23406 00
LES FORGES	PPL	50 24 N	5 02 E	23408 03	LES HAYETTES	PPL	50 40 N	4 22 E	23406 03
LES FORGES	PPL	50 30 N	5 14 E	23407 03	LES HAYONS	ADMO	50 50 N	5 08 E	23409 02
LES FORGES	PPL	50 38 N	5 57 E	23407 03	LES HAYONS	PPL	49 49 N	5 08 E	23409 01
LES FORGES ROUSSEL	PPL	49 44 N	5 18 E	23409 01	LES HAYONS	FRM	49 41 N	5 20 E	23409 01
LES FORTES HAIES	PPL	50 08 N	5 08 E	23408 01	LES HEIDES SEE LES HEIDS	PPL	50 37 M	5 52 E	23407 00
LES FOSSÉS	PPL	49 47 N	5 29 E	23409 01	LES HEIDS	PPL	50 37 N	5 52 E	23407 03
LES FOURCHES DEMINCHE	PPL	50 25 N	4 44 E	23408 01	LES HERBIÈRES	PPL	50 27 N	3 47 E	23405 01
LES FRANCS BOIS	FRST	49 57 N	5 05 E	23408 01	LES HÉRIMONTS	PPL	50 11 N	4 13 E	23405 01
LES GÉRONSAITS	PPL	50 03 N	4 56 E	23408 01	LE SIRE, BOIS	FRST	50 06 N	4 23 E	23405 01
LES GÉRONSAITS	PPL	50 06 N	4 28 E	23408 01	LES JOURNEUX	PPL	50 13 N	4 48 E	23408 01
LES GÉRONSAITS	PPL	50 06 N	4 29 E	23408 03	LES LOCHES	PPL	50 01 N	5 15 E	23409 03
LES GÉROSSAITS SEE LES GÉRONSAITS	PPL	50 06 N	4 29 E	23408 00	LES LOGES SEE LOGES, FERME LES	FRM	50 03 N	4 56 E	23408 00
LES GETTAGES	PPL	50 05 N	4 40 E	23408 01	LES LOGÉS SEE LES LOCHES	PPL	50 01 N	5 15 E	23409 00
LES GOLETTES	PPL	50 34 N	5 49 E	23407 01	LES LONGS BOIS	FRST	50 41 N	3 53 E	23405 01
LES GOMHIS	PPL	50 34 N	5 33 E	23407 01	LES MAISONS GABELLE SEE				
LES GOTTES	PPL	50 03 N	5 22 E	23409 01	MAISONS GABELLE	PPL	50 22 N	4 16 E	23405 00
					LES MALADES	PPL	50 37 N	5 20 E	23407 01
LES GOUTELLES	FRM	50 37 N	3 59 E	23405 03					
LES GRANDS PRÉS	PPL	50 26 N	3 46 E	23405 03	LES MALHEURS	PPL	50 32 N	5 05 E	23407 03
LES GRANDS PRÉS	PPL	50 26 N	4 07 E	23405 01	LES MANETTES	PPL	50 41 N	4 15 E	23406 01
LES GRANDS PRÉS	PPL	50 45 N	4 39 E	23406 01	LES MARAIS	PPL	50 37 N	3 17 E	23405 01
LES GRANDS PRÉS LAMBERT SEE					LES MARAIS	PPL	50 38 N	3 53 E	23405 03
LES GRANDS PRÉS LARBERT	PPL	49 59 N	4 31 E	23408 00	LES MAULEUX SEE LES MAULEUX	PPL	49 46 N	5 17 E	23409 00
LES GRANDS PRÉS LARBERI SEE									
LES GRANDS PRÉS LARBERT	PPL	49 59 N	4 31 E	23408 00	LES MAULEUX	PPL	49 46 N	5 17 E	23409 03
LES GRANDS PRÉS LARBERT	PPL	49 59 N	4 31 E	23408 03	LES MAURLIÈRES SEE LES MAURLIRES	PPL	50 19 N	5 14 E	23408 00
LES HAIES SEE HAIES-DE-MACON	PPL	50 02 N	4 12 E	23405 00	LES MAURLIRES	PPL	50 19 N	5 14 E	23408 01
LES HAIES	PPL	50 22 N	4 24 E	23405 01	LES MAURZIES	FRST	49 57 N	5 00 E	23408 01
LES HAIES	PPL	50 23 N	4 26 E	23405 01	LES MESTURES	PPL	49 48 N	5 24 E	23409 01
LES HAIES DE FRASNES	PPL	50 04 N	4 27 E	23408 01					
LES HAIETTES	PPL	50 20 N	4 23 E	23405 01	LES MIAIMONTS	FRST	50 02 N	4 56 E	23408 01
LES HAIETTES	PPL	50 38 N	4 40 E	23406 01	LE SMOHAIN SEE SMOHAIN	STM	50 42 N	4 30 E	23406 00
LES HANENDES	PPL	50 26 N	4 28 E	23405 01	LES MONTILS SEE MONTILS	PPL	50 36 N	3 51 E	23405 00
LES HAUTES VIRÉES	PPL	49 56 N	5 10 E	23409 01	LES MONTILIAUX SEE MONTILIAUX	PPL	50 22 N	4 01 E	23405 00
LES HAUTES VOYES	PPL	49 50 N	5 08 E	23409 01	LES MONTS	PPL	50 41 N	3 39 E	23405 03
					LES MONTS	PPL	50 41 N	4 15 E	23406 01

APPROVED FOR RELEASE: 2007/02/09: CIA-RDP01-00707R000100130007-7

LES MONTS SEE MONTS	P/L	50 42 N	3 36 E	23405 00	LES QUATRE CHEMINS	PPL	49 46 N	5 10 E	23409 01
LES MONTS	PPL	50 45 N	4 40 E	23406 01	LES QUATRE CHEMINS SEE				
LES MOTTES	FRM	50 35 N	4 06 E	23405 03	QUATRE CHEMINS	PPL	50 30 N	3 31 E	23405 00
LES MOUCHES	FRM	49 46 N	5 04 E	23409 01	LES QUATRE ROIS SEE QUATRE ROIS	PPL	50 46 N	2 55 E	23401 00
LES MOURETTES	PPL	50 29 N	4 14 E	23405 01	LES QUATRE SOUS	PPL	50 32 N	4 07 E	23405 01
					LES QUATRE VENTS SEE QUATRE VENTS	PPL	50 12 N	4 11 E	23405 00
LES NEUF MAISONS	PPL	50 03 N	4 22 E	23405 01					
LES NOBERTINS	PPL	50 00 N	4 39 E	23408 01	LES QUATRE VENTS	PPL	50 43 N	5 03 E	23407 01
LES OIES	PPL	50 34 N	5 38 E	23407 03	LES QUEUES	PPL	50 04 N	4 38 E	23408 01
LE SOLEIL	PPL	50 39 N	5 23 E	23407 01	LES QUEUES	PPL	50 33 N	4 07 E	23405 03
LES ONEUX SEE ONEUX	PPL	50 36 N	5 27 E	23407 00	LES QUEWETTES	PPL	50 00 N	4 15 E	23405 01
					LES REFFES	PPL	49 53 N	5 07 E	23409 01
LES OUMES SEE OUMES	PPL	50 20 N	5 08 E	23408 00					
LES OYES SEE LES OIES	PPL	50 34 N	5 39 E	23407 00	LES RÉVOS SEE LES RÉVOZ	PPL	50 04 N	5 14 E	23409 00
LES PACHIS	PPL	50 20 N	4 30 E	23405 01	LES RÉVOZ	PPL	50 04 N	5 14 E	23409 01
LES PARSONNIERS	PPL	49 58 N	4 27 E	23408 01	LES RIESSSES	PPL	49 58 N	4 29 E	23408 03
LES PARSONNIERS	PPL	49 59 N	4 27 E	23408 01	LES RIVAGES	PPL	50 31 N	4 13 E	23405 01
					LES ROCHES	PPL	50 18 N	4 49 E	23408 01
L'ESPÉRANCE	PPL	50 01 N	4 50 E	23408 01					
L'ESPÉRANCE SEE					LES ROCHES	PPL	50 33 N	5 32 E	23407 01
ESPÉRANCE, FERME DE L'	FRM	50 10 N	5 10 E	23408 00	LES ROCHETTES	PPL	49 52 N	5 14 E	23409 01
LES PIÉTRÉSSES	PPL	50 38 N	5 39 E	23407 01	LES ROGNEUSES TERRES	PPL	49 55 N	5 28 E	23409 01
LE SPINET SEE SPINET	PPL	49 55 N	5 24 E	23409 00	LES ROSÉS SEE ROSAIS	PPL	49 53 N	5 16 E	23409 00
L'ESPINETTE	FRM	50 45 N	4 47 E	23406 01	LES RUELLES	PPL	50 33 N	3 48 E	23405 01
L'ESPINOIS	PPL	50 44 N	3 26 E	23405 01	LES SARTIS	PPL	50 27 N	3 40 E	23405 01
LES PIPETTES	PPL	50 31 N	4 08 E	23405 01	LES SARTS	PPL	50 42 N	3 47 E	23405 01
LES PIPOTTE BOIS SEE PIPOTTE, BOIS	FRST	50 44 N	4 58 E	23406 00	LES SARTS	PPL	50 43 N	3 51 E	23405 03
LES PIRES	PPL	50 41 N	3 48 E	23405 03	LESSE	PPL	49 59 N	5 09 E	23409 01
LES PLACHETTES SEE PLACHETTE	PPL	50 45 N	3 44 E	23405 00	LESSE	STM	50 14 N	4 54 E	23408 01
LES PLENESSES	PPL	50 38 N	5 52 E	23407 01	LESSE, PERTE DE LA SEE				
LES POMMIERS	PPL	50 41 N	3 43 E	23405 03	BELVAUX, GOUFFRE DE	SINK	50 07 N	5 12 E	23408 00
LES POTILLES	PPL	50 34 N	5 14 E	23407 01	LES SÉHANS	PPL	49 50 N	5 12 E	23409 01
LES POTIES	FRST	49 45 N	5 40 E	23409 01	LESSEN SEE LESSINES	ADMD	50 43 N	3 50 E	23405 00
LES QUAIRELLES	PPL	50 15 N	4 26 E	23408 01	LESSEN SEE LESSINES	PPL	50 43 N	3 50 E	23405 00
					LESSENBOS SEE BOIS-DE-LESSINES	ADMD	50 42 N	3 53 E	23405 00
LES QUARTIERS	PPL	50 01 N	4 57 E	23408 01					
LES QUARTIERS	PPL	50 04 N	4 22 E	23405 03	LESSENBOS SEE BOIS-DE-LESSINES	PPL	50 42 N	3 53 E	23405 00
LES QUATRE ARURES	PPL	49 42 N	5 14 E	23409 01	LESSENBOSCH SEE BOIS-DE-LESSINES	PPL	50 42 N	3 53 E	23405 00
LES QUATRE BONNIERS	PPL	50 18 N	5 13 E	23408 01	LESSENBROEKEN	PPL	50 51 N	3 55 E	23402 03
LES QUATRE BORNES	PPL	49 50 N	4 54 E	23409 01	LES SEPT FONDS	PPL	50 39 N	5 07 E	23407 01
					LESSENBOS	ADMD	50 43 N	3 50 E	23405 02
LES QUATRE BRAS	PPL	50 34 N	4 27 E	23406 01	LESSINES	PPL	50 43 N	3 50 E	23405 01

APPROVED FOR RELEASE: 2007/02/09: CIA-RDP01-00707R000100130007-7

LESSINES, BOIS DE	FRST	50 43 M	3 53 E	23405 03	LES TROIS RUISSEAUX	PPL	49 46 M	5 08 E	23409 01
LESSIVE	ADMD	50 08 N	5 09 E	23408 02	LES TROUS	PPL	50 35 N	5 10 E	23407 01
LESSIVE	PPL	50 08 N	5 09 E	23408 01	LESVE	ADMD	50 22 N	4 46 E	23408 02
LES SIX CENCES SEE LES SIX CENSES	PPL	50 39 N	4 04 E	23405 00	LESVE	PPL	50 22 N	4 47 E	23408 01
LES SIX CENSES	PPL	50 39 N	4 04 E	23405 01	LESVES SEE LESVE	ADMD	50 22 N	4 46 E	23408 00
LES SPÉCHES	PPL	49 58 N	5 06 E	23409 01	LESVES SEE LESVE	PPL	50 22 N	4 47 E	23408 00
LES TAILLES	PPL	50 04 N	5 30 E	23409 01	LES VIGNES	PPL	50 05 N	5 05 E	23409 01
LES TAILLES SEE TAILLES	PPL	50 14 N	5 45 E	23409 00	LES VILLEZ	PPL	50 16 M	4 24 E	23408 01
LES TAILLETES	PPL	50 00 N	4 15 E	23405 01	LES VIOLETTES	PPL	50 13 M	4 25 E	23408 01
LESTAPE	PPL	50 04 N	5 01 E	23408 01	LES VIRÉES MADAME	FRST	49 57 N	5 06 E	23408 01
LESTERNY	ADMD	50 06 N	5 18 E	23409 02	LES VOLEURS	PPL	50 34 N	4 45 E	23408 01
LESTERNY	PPL	50 07 N	5 17 E	23409 01	LES WAIBES	PPL	50 20 M	4 17 E	23405 01
LESTERNY, BOIS DE	FRST	50 04 N	5 20 E	23409 01	LES WAIDES	PPL	50 43 M	5 47 E	23407 03
LE STEUKION	PPL	49 51 M	5 14 E	23409 01	LES WALEFFES	ADMD	50 38 N	5 13 E	23407 02
LES THIERS	PPL	50 35 N	5 27 E	23407 03	LES WALEFFES	PPL	50 38 N	5 13 E	23407 01
LES TIERS SEE LES THIERS	PPL	50 35 N	5 27 E	23407 00	LES WARESCHAIX	PPL	50 22 N	3 49 E	23405 03
LE STOC	PPL	49 53 M	5 12 E	23409 01	LES WASTENNES	PPL	50 00 M	4 12 E	23405 01
LE STOC PONT DE MONTMONT SEE					LES WAYHAYS	PPL	50 32 N	6 01 E	23407 01
LE STOC	PPL	49 53 N	5 12 E	23409 00	LES WÉDÉTCHES SEE				
LES TOMBES	PPL	50 26 N	5 00 E	23408 00	WADÉTCHES, BOIS DES	FRST	50 21 N	5 59 E	23407 00
LE STOQUOIS	FRM	50 40 N	4 05 E	23405 03	LES WEVAIS SEE LES WAYHAYS	PPL	50 32 N	6 01 E	23407 00
LESTPOLDER SEE LESTPOLDERS	PPL	50 48 N	3 58 E	23402 00					
LESTPOLDERS	PPL	50 48 N	3 58 E	23402 01	LES 4 BORNES SEE LES QUATRE BORNES	PPL	49 50 N	4 54 E	23409 00
LESTRÉE	PPL	50 41 N	3 45 E	23405 03	LE TCHÈNE SEE CHENET	PPL	49 59 M	5 10 E	23409 00
LES TRIES DE MIGNAULT	PPL	50 32 N	4 07 E	23405 03	LE TCHÈNE SEE CHENET, BOIS DU	FRST	49 55 N	5 11 E	23409 00
LES TRIEUX	PPL	50 02 N	4 27 E	23408 01	LETEN	PPL	50 51 M	5 31 E	23404 01
LES TRIEUX	PPL	50 20 N	3 52 E	23405 01	LE TERME	PPL	49 55 N	5 08 E	23409 01
LES TRIEUX	PPL	50 20 N	4 18 E	23405 01	LETEN SEE LETEN	PPL	50 51 M	5 31 E	23404 00
LES TRIEUX	PPL	50 24 N	4 03 E	23405 01	LE THIMÉON SEE THIMÉON	STM	50 29 N	4 23 E	23405 00
LES TRIEUX	PPL	50 35 N	3 55 E	23405 03	LE TILLEUL	PPL	50 37 N	5 00 E	23407 01
LES TRIMES SEE LES TRIXHES	PPL	50 42 N	5 39 E	23407 00	LE TILLEUL	FRM	50 37 M	4 16 E	23406 03
LES TRIMES SEE LES TRIXHES	PPL	50 44 N	5 44 E	23407 00	L'ÉTOGNE	PPL	50 10 N	4 17 E	23405 01
LES TRIUX SEE LES TRIEUX	PPL	50 35 N	3 55 E	23405 00	LE TOMBEAU	PPL	50 32 N	3 25 E	23405 01
LES TRIXHES	PPL	50 30 N	5 19 E	23407 01	LE TOMBOIS	PPL	49 56 N	5 16 E	23409 03
LES TRIXHES	PPL	50 42 N	5 39 E	23407 03	LE TOMBU	PPL	50 37 M	5 06 E	23407 01
LES TRIXHES	PPL	50 44 N	5 44 E	23407 03	LE TON SEE TON	STM	49 31 M	5 27 E	23400 00
LES TROIS BRAS	PPL	49 49 N	5 00 E	23409 01	LE TOUQUET	PPL	50 43 N	2 55 E	23401 01
LES TROIS MAISONS	PPL	50 33 N	4 15 E	23405 03	LE TOUQUET SEE TUQUET	PPL	50 44 N	3 11 E	23401 00

APPROVED FOR RELEASE: 2007/02/09: CIA-RDP01-00707R000100130007-7

LE TRAIN RIVIÈRE SEE TRAIN	STM	50 45 N	4 40 E	23406 00	LEUT	ADMD	51 00 N	5 44 E	23404 02
LE TRANSOY	PPL	50 05 N	4 38 E	23408 01	LEUT	PPL	51 00 N	5 44 E	23404 01
LE TROKAY	PPL	50 35 N	5 26 E	23407 03	LEUTH SEE LEUT	ADMD	51 00 N	5 44 E	23404 00
LE TROU	PPL	50 39 N	4 02 E	23405 03	LEUTH SEE LEUT	PPL	51 00 N	5 44 E	23404 00
					LEUTSBERG	PPL	50 51 N	4 44 E	23406 01
LE TROU DES LUTONS SEE TROU DES NUTONS	PPL	50 08 N	5 47 E	23409 00	LEUVEN	ADMD	50 53 N	4 42 E	23406 02
LE TROUILLON RUISSEAU SEE TROUILLON	STM	50 27 N	3 56 E	23405 00	LEUVEN (FLEMISH); LOUVAIN (CONV.)	PPL	50 53 N	4 42 E	23406 01
LE TRY	PPL	50 40 N	4 32 E	23406 03	LEUVEN+ ARRONDISSEMENT	ADMD	50 53 N	4 41 E	23406 00
LE TRY BOUTON	PPL	50 14 N	4 18 E	23408 01	LEUVEN-DYLE SEE				
LETTELINGEN SEE PETIT-ENGHIEU	ADMD	50 41 N	4 05 E	23405 00	LEUVEN NAAR DIJLE, KANAAL VAN	CNLN	50 53 N	4 42 E	23400 00
					LEUVEN NAAR DIJLE, KANAAL VAN	CNLN	50 53 N	4 42 E	23400 03
LETTELINGEN SEE PETIT-ENGHIEU	PPL	50 41 N	4 05 E	23405 00	LEUVENSE VAART SEE				
LETTENBURG	PPL	51 11 N	3 05 E	23401 01	LEUVEN NAAR DIJLE, KANAAL VAN	CNLN	50 53 N	4 42 E	23400 00
LETTENDRIES	PPL	50 54 N	3 46 E	23402 03	LEUVENSTRAAT	PPL	50 55 N	4 04 E	23402 03
LETTERBEEK	PPL	50 48 N	4 05 E	23406 01	LEUVEN VAART SEE				
LETTERBEEK	STM	50 57 N	3 52 E	23402 01	LEUVEN NAAR DIJLE, KANAAL VAN	CNLN	50 53 N	4 42 E	23400 00
					LEUZE	ADMD	50 34 N	4 54 E	23408 02
LETTERHAUTEM SEE LETTERHOUTEM	ADMD	50 56 N	3 52 E	23402 00	LEUZE	ADMD	50 36 N	3 36 E	23405 02
LETTERHAUTEM SEE LETTERHOUTEM	PPL	50 56 N	3 53 E	23402 00	LEUZE	PPL	50 20 N	5 20 E	23408 01
LETTERHEIDE	PPL	51 03 N	4 18 E	23403 03	LEUZE	PPL	50 34 N	4 54 E	23408 01
LETTERHEIDE, REDOUËTE DE SEE					LEUZE	PPL	50 36 N	3 36 E	23405 01
LETTERHEIDE, SCHANS VAN	FT	51 04 N	4 19 E	23403 00	LEUZE, BOIS DE	FRST	50 42 N	3 39 E	23405 01
LETTERHEIDE, SCHANS VAN	FT	51 04 N	4 19 E	23403 01	LE VAILLIER	PPL	50 02 N	4 15 E	23405 03
LETTERHOUTEM	ADMD	50 56 N	3 52 E	23402 02	LE VAL	PPL	50 25 N	5 17 E	23407 03
LE TUQUET SEE TUQUET	PPL	50 44 N	3 11 E	23401 00	LEVAL	PPL	50 18 N	4 23 E	23405 01
LEU	PPL	51 07 N	5 47 E	23404 01	LEVAL-CHADEVILLE	ADMD	50 14 N	4 13 E	23405 02
LEUG	PPL	51 08 N	4 22 E	23403 03	LEVAL-CHADEVILLE	PPL	50 14 N	4 13 E	23405 01
					LE VALLIER SEE LE VAILLIER	PPL	50 02 N	4 15 E	23405 00
LEUGEDEEK	STM	50 50 N	5 07 E	23406 01					
LEUGENBERG	PPL	51 18 N	4 26 E	23403 01	LEVAL-TRAHEGNIES	ADMD	50 25 N	4 13 E	23405 02
LEUGENBOOM	PPL	51 07 N	2 59 E	23401 01	LEVAL-TRAHEGNIES	PPL	50 25 N	4 13 E	23405 01
LEUGNIES	ADMD	50 13 N	4 11 E	23405 02	LEVANT	FRM	50 38 N	4 25 E	23406 03
LEUGNIES	PPL	50 13 N	4 11 E	23405 01	LE VERAT	PPL	49 52 N	4 53 E	23408 01
					LE VIEUX CAMPINAIRE	PPL	50 27 N	4 31 E	23405 01
LEUKENEINDE	PPL	51 10 N	5 34 E	23404 03					
LEUMONT	PPL	50 32 N	5 13 E	23407 03	LE VIROIN SEE VIROIN	STM	50 05 N	4 43 E	23400 00
LEUPEGEM	ADMD	50 50 N	3 36 E	23402 02	LE VOER SEE VOER	STM	50 46 N	5 42 E	23400 00
LEUPEGEM	PPL	50 50 N	3 36 E	23402 01	LEVROMONT	FRM	50 41 N	4 27 E	23406 03
LEURSHOEK	PPL	51 14 N	4 16 E	23402 03	LE WALESTRU MÉRIDIONAL	PPL	50 05 N	4 23 E	23405 01
					LE WALESTRU SEPTENTRIONAL	PPL	50 07 N	4 22 E	23405 01

APPROVED FOR RELEASE: 2007/02/09: CIA-RDP01-00707R000100130007-7

LE WARICHET SEE WARICHET	PPL	50 38 N	4 50 E	23406 00	LIBERCHIES	ADMD	50 30 N	4 25 E	23405 02
LE WATE	PPL	50 14 N	5 37 E	23409 01	LIBERCHIES	PPL	50 30 N	4 25 E	23405 01
L*ENÉRÉVILLE	PPL	50 33 N	5 54 E	23407 01	LIBERCHIES	PPL	50 36 N	3 30 E	23405 01
LEXHY, FERME DE SEE					LIBERSART	PPL	50 39 N	4 43 E	23406 01
LEXHY, FERME DE	FRM	50 25 N	5 55 E	23407 00	LIBERTANGE	PPL	50 44 N	4 58 E	23406 01
LEXHY	PPL	50 38 N	5 24 E	23407 01					
LEXHY, FERME DE	FRM	50 25 N	5 55 E	23407 01	LIBIN	ADMD	49 59 N	5 17 E	23409 02
L*EY BECQUE SEE HEIDEBEEK	STM	50 54 N	2 36 E	23400 00	LIBIN	PPL	49 59 N	5 15 E	23409 01
LEYBEEK SEE LEIBEEK	STM	50 50 M	4 26 E	23406 00	LIBIN HAUT	PPL	49 59 N	5 15 E	23409 01
LEYBEEK SEE GROTE LEIBEEK	STM	50 54 N	4 43 E	23406 00	LIBOIS	PPL	50 25 N	5 12 E	23408 01
LEYBEEK SEE LEIBEEK	STM	51 00 N	4 35 E	23406 00	LIBOMONT	PPL	50 26 N	6 06 E	23407 01
LEYBEEK SEE LEIBEEK	STM	51 04 N	4 21 E	23400 00	LIBRAMONT	ADMD	49 55 N	5 23 E	23409 02
LEYBEEK SEE LEIBEEK	STM	51 07 N	4 44 E	23403 00	LIBRAMONT	PPL	49 55 N	5 23 E	23409 01
LEYE SEE LEIE	STM	51 03 N	3 43 E	23400 00	LICHTAART	ADMD	51 14 N	4 54 E	23403 02
LEYGRACHT SEE LEIGRACHT	STM	51 00 N	5 00 E	23406 00	LICHTAART	PPL	51 14 N	4 54 E	23403 01
LEYHOEK SEE LEIHOEK	PPL	50 51 N	3 17 E	23401 00	LICHTAERT SEE LICHTAART	ADMD	51 14 N	4 54 E	23403 00
LEYKANT SEE LEIKANT	PPL	50 54 N	3 21 E	23401 00	LICHTAERT SEE LICHTAART	PPL	51 14 N	4 54 E	23404 00
LEYKAUL	PPL	50 31 N	6 11 E	23407 01	LICHTELAAR	PPL	51 05 N	3 49 E	23402 00
LEYKOOL SEE LEYKAUL	PPL	50 31 N	6 11 E	23407 00	LICHTELAARE SEE LICHTELAAR	PPL	51 05 N	3 49 E	23402 00
LEYNSTRAAT SEE LEINSTRAAT	PPL	50 47 N	3 44 E	23402 00	LICHTELAERE SEE LICHTELAAR	PPL	51 05 N	3 49 E	23402 00
LEYSEINDE SEE LEISEINDE	PPL	51 17 N	4 56 E	23403 00	LICHTEN	PPL	51 07 N	4 46 E	23403 03
LEYSELE SEE LEISELE	ADMD	50 59 N	2 37 E	23401 00	LICHTENBERG	PPL	50 48 N	5 12 E	23404 03
LEYSELE SEE LEISELE	PPL	50 59 N	2 34 E	23401 00	LICHTENHOEK	PPL	50 53 N	4 04 E	23402 03
LEYSELEBEKE SEE LEISELE-BEEK	STM	51 11 N	3 13 E	23401 00	LICHTERVEDE SEE LICHTERVELDE	ADMD	51 02 N	3 09 E	23401 00
LE ZEYB SEE ZEYB	STM	50 46 N	5 05 E	23407 00	LICHTERVELD SEE LICHTERVELDE	PPL	51 02 N	3 09 E	23401 00
LEZ FONTAINE SEE LEZ FONTAINES	PPL	50 21 N	5 02 E	23408 00	LICHTERVELDE	ADMD	51 02 N	3 09 E	23401 02
LEZ FONTAINES	PPL	50 21 N	5 02 E	23408 01	LICHTERVELDE	PPL	51 02 N	3 09 E	23401 01
LE ZOUTE SEE HET ZOUTE	PPL	51 21 N	3 18 E	23401 00	LICHTERVELDE	PPL	51 06 N	3 46 E	23402 03
LE ZUEN RUISSEAU SEE ZUENBEEK	STM	50 48 N	4 17 E	23406 00	LICHTERVELDE	FRM	51 10 N	3 32 E	23402 01
L*HAMAIS	PPL	49 57 N	4 59 E	23408 01	LIEBEEK SEE OUDE BEEK	STM	50 52 N	4 59 E	23406 00
L*HÉDRÉE RUISSEAU SEE HÉDRÉE	STM	50 11 N	5 19 E	23409 00	LIEBROEK	PPL	50 57 N	5 05 E	23404 01
L*HERMETON SEE HERMETON	STM	50 12 N	4 49 E	23408 00	LIEBROEK	PPL	51 04 N	5 04 E	23404 03
L*HERSE	PPL	50 36 N	3 59 E	23405 03	LIEDEKERKE	ADMD	50 52 N	4 05 E	23406 02
L*HOMME RIVIÈRE SEE LOMME	STM	50 08 N	5 10 E	23400 00	LIEDEKERKE	PPL	50 52 N	4 05 E	23406 01
LHONNEUX	PPL	50 37 N	5 37 E	23407 03	LIEDEKERKEBOS	FRST	50 52 N	4 06 E	23406 01
LHONNEUX	PPL	50 33 N	5 34 E	23407 01	LIEFERINGE	ADMD	50 48 N	4 03 E	23402 02
LIBEEK	STM	51 09 N	4 11 E	23402 03	LIEFERINGE	PPL	50 48 N	4 03 E	23402 01

APPROVED FOR RELEASE: 2007/02/09: CIA-RDP01-00707R000100130007-7

LIEFERINGEBEEK	STM	50 48 N	4 03 E	23402 01	LIERNEUX	PPL	50 17 N	5 48 E	23407 01
LIEFFERINGE SEE LIEFERINGE	ADMD	50 48 N	4 03 E	23402 00	LIERNU	ADMD	50 35 N	4 49 E	23408 02
LIEFFERINGE SEE LIEFERINGE	PPL	50 48 N	4 03 E	23402 00	LIERNU	PPL	50 35 N	4 49 E	23408 01
LIEFFERINGEBEEK SEE LIEFERINGEBEEK	STM	50 48 N	4 03 E	23402 00	LIERRE SEE LIER	ADMD	51 08 N	4 34 E	23403 00
LIEFKENSHOEK	PPL	51 01 N	3 53 E	23402 03	LIERRE SEE LIER	PPL	51 08 N	4 34 E	23403 00
LIEFKENSHOEK	PPL	51 14 N	4 38 E	23403 01	LIERRE, FORT DE SEE LIER, FORT VAN	FT	51 07 N	4 36 E	23403 00
LIEFKENSHOEK, FORT	FT	51 18 N	4 17 E	23403 01	LIERRÉE, RUISSEAU SEE BARDOMPRÉ	STM	50 03 N	4 19 E	23405 00
LIEFKENSRODE	FRM	50 55 N	5 02 E	23406 03	LIERS	ADMD	50 42 N	5 34 E	23407 02
LIÈGE	ADMD	50 38 N	5 34 E	23407 02	LIERS	PPL	50 42 N	5 34 E	23407 01
LIÈGE	PPL	50 38 N	5 34 E	23407 01	LIERS, FORT DE	FT	50 42 N	5 35 E	23407 01
LIÈGE, ARRONDISSEMENT DE	ADMD	50 36 N	5 34 E	23407 02	LIERVENN	MRSH	50 20 N	6 06 E	23407 01
LIÈGE, CANAL DE SEE					LIERY	PPL	50 38 N	5 42 E	23407 01
LIÈGE À MAASTRICHT, CANAL DE	CNLN	50 48 N	5 42 E	23400 00	LIESEL SEE LIESSEL	PPL	51 08 N	4 57 E	23403 00
LIÈGE, PROVINCE DE	ADMD	50 30 N	5 30 E	23407 00	LIESELSEHEIDE SEE LIESELSEHEIDE	PPL	51 08 N	4 57 E	23403 00
LIÈGE À MAASTRICHT, CANAL DE					LIESSEL	PPL	51 08 N	4 57 E	23403 01
(BELGIUM) CANAL DE LIÈGE À					LIESELSCHEIDE SEE				
MAASTRICHT (FRENCH)	CNLN	50 48 N	5 42 E	23400 00	LIESELSEHEIDE	PPL	51 08 N	4 57 E	23403 00
LIÈX SEE OLEYE	ADMD	50 43 N	5 17 E	23407 00	LIESELSEHEIDE	PPL	51 08 N	4 57 E	23403 01
LIÈX SEE OLEYE	PPL	50 43 N	5 17 E	23407 00	LIESTER	PPL	50 57 N	3 13 E	23401 01
LIÉNART	FRM	50 40 N	3 47 E	23405 03	LIEIENSBECK	STM	50 41 N	4 01 E	23405 01
LIÉNÈUX	PPL	50 18 N	5 17 E	23408 01	LIEU PIRE	PPL	50 40 N	3 39 E	23405 03
LIENNE	PPL	50 18 N	5 05 E	23408 03					
LIENNE	STM	50 25 N	5 47 E	23400 01	LIEURNEUX SEE LIERNEUX	PPL	50 17 N	5 48 E	23407 00
LIEBEEK SEE LAARBEEK	STM	50 49 N	4 13 E	23406 00	LIEVE SEE HET LIEFKEN	STM	51 04 N	3 43 E	23402 00
LIER	ADMD	51 08 N	4 34 E	23403 02	LIEVE, CANAL DE LA SEE LIEVEVAART	CNLN	51 05 N	3 39 E	23402 00
LIER	PPL	51 08 N	4 34 E	23403 01	LIEVEVAART	CNLN	51 05 N	3 39 E	23402 01
LIER, FORT VAN	FT	51 07 N	4 36 E	23403 01	LIEZE SEE LIXHE	ADMD	50 45 N	5 40 E	23407 00
LIERDE-SAINTE-MARIE SEE					LIEZE SEE LIXHE	PPL	50 45 N	5 40 E	23407 00
SINT-MARIA-LIERDE	ADMD	50 49 N	3 51 E	23402 00	LIEZEL SEE LIESSEL	PPL	51 08 N	4 57 E	23403 00
LIERDE-SAINTE-MARIE SEE					LIEZELE	ADMD	51 04 N	4 16 E	23403 02
SINT-MARIA-LIERDE	PPL	50 49 N	3 51 E	23402 00	LIEZELE	PPL	51 04 N	4 17 E	23403 01
LIERDE-SAINTE-MARTIN SEE					LIEZELE SEE LIESSEL	PPL	51 08 N	4 57 E	23403 00
SINT-MARTENS-LIERDE	ADMD	50 48 N	3 49 E	23402 00	LIEZELE, FORT VAN	FT	51 04 N	4 17 E	23403 01
LIERDE-SAINTE-MARTIN SEE					LIGE SEE LIÈGE	PPL	50 38 N	5 34 E	23407 00
SINT-MAPTENS-LIERDE	MRSH	51 20 N	5 01 E	23403 01	LIGNE	ADMD	50 37 N	3 42 E	23405 02
LIEREMAN MOER	MRSH	51 20 N	5 00 E	23403 01	LIGNE	PPL	50 37 N	3 42 E	23405 01
LIERENHOEK	PPL	50 48 N	3 47 E	23402 03	LIGNE	STM	50 30 N	4 40 E	23408 01
LIERNEUX	ADMD	50 17 N	5 48 E	23407 02	LIGNÉ	PPL	50 31 N	5 53 E	23407 01

LIGNE, BOIS DE	FRST	50 38 N	3 38 E	23405 01	LIMAGES SEE LIMOGES	PPL	50 39 N	4 32 E	23406 00
LIGNE, RUISSEAU DE	STM	50 42 N	3 31 E	23405 01	LIMBERG SEE LIMBURG, PROVINCE	ADMD	51 00 N	5 30 E	23404 00
LIGNELY	PPL	50 20 N	5 34 E	23409 03	LIMBERG	PPL	51 03 N	4 52 E	23403 01
LIGNETTE	PPL	50 34 N	3 33 E	23405 01	LIMBOS	PPL	50 57 N	4 21 E	23406 03
LIGNEUVILLE	PPL	50 23 N	6 02 E	23407 01	LIMBOSCH SEE LIMBOS	PPL	50 57 N	4 21 E	23406 00
LIGNEY	ADMD	50 40 N	5 10 E	23407 02	LIMBOURG	ADMD	50 36 N	5 56 E	23407 02
LIGNEY	PPL	50 40 N	5 11 E	23407 01	LIMBOURG	PPL	50 37 N	5 56 E	23407 01
LIGNIÈRES	PPL	50 12 M	5 26 E	23409 01	LIMBOURG, PROVINCE DE SEE				
LIGNY	ADMD	50 31 N	4 34 E	23408 02	LIMBURG, PROVINCE	ADMD	51 00 M	5 30 E	23404 00
LIGNY	PPL	50 31 N	4 34 E	23408 01	LIMBURG SEE LIMBOURG	ADMD	50 36 M	5 56 E	23407 00
					LIMBURG SEE LIMBOURG	PPL	50 37 N	5 56 E	23407 00
LIGNY	PPL	50 36 N	3 27 E	23405 01					
LIMERAINE	PPL	50 08 N	5 52 E	23409 01	LIMBURG, PROVINCE	ADMD	51 00 N	5 30 E	23404 00
LIMERAINE, BOIS DE	FRST	50 09 N	5 53 E	23409 01	LIMELETTE	ADMD	50 41 N	4 33 E	23406 02
LIJSBROEK, 'T HOF TE SEE					LIMELETTE	PPL	50 41 N	4 34 E	23406 01
LEISBROEK, HOF TE	FRM	50 46 N	4 00 E	23406 00	LIMERLÉ	ADMD	50 10 N	5 55 E	23409 02
LIJSDONK	PPL	51 08 N	4 01 E	23402 01	LIMERLÉ	PPL	50 10 N	5 55 E	23409 01
LIJSEM SEE LINCENT	ADMD	50 43 N	5 02 E	23407 00	LIMES	PPL	49 37 N	5 25 E	23409 01
LIJSEM SEE LINCENT	PPL	50 43 N	5 02 E	23407 00	LIMET	PPL	50 28 N	5 18 E	23407 01
LIJSSENTHOEK	PPL	50 49 N	2 42 E	23401 01	LIMOGES	PPL	50 39 N	4 32 E	23406 03
LIL	PPL	51 08 N	5 05 E	23403 01	LIMONT	ADMD	50 40 N	5 19 E	23407 02
LILARS, CHÂTEAU DE	CHAT	50 49 N	3 46 E	23402 03	LIMONT	PPL	50 31 N	5 30 E	23407 01
LILL SEE LIL	PPL	51 08 N	5 05 E	23403 00	LIMONT	PPL	50 40 N	5 19 E	23407 01
LILLE	ADMD	51 14 N	4 48 E	23403 02	LIMPRÉ	FRM	50 34 N	4 13 E	23405 03
LILLE	PPL	51 14 N	4 50 E	23403 01	LIMSONRY	PPL	50 19 N	4 28 E	23408 01
LILLE-SAINT-HUBERT SEE					LIMSOURY SEE LIMSONRY	PPL	50 19 N	4 28 E	23408 00
SINT-HUIBRECHTS-LILLE	ADMD	51 14 N	5 28 E	23404 00	LINCÉ	PPL	50 31 N	5 38 E	23407 01
LILLE-SAINT-HUBERT SEE									
SINT-HUIBRECHTS-LILLE	PPL	51 14 N	5 29 E	23404 00					
LILLO	PPL	51 09 N	4 42 E	23403 01	LINCENT	ADMD	50 43 N	5 02 E	23407 02
LILLO	PPL	51 18 N	4 18 E	23403 01	LINCENT	PPL	50 43 N	5 02 E	23407 01
LILLOIS-WITTERZÉE	ADMD	50 39 N	4 22 E	23406 02	LINCHET	PPL	50 27 N	5 19 E	23407 01
LILLOIS-WITTERZÉE	PPL	50 39 N	4 22 E	23406 01	LINCKHOUT SEE LINKHOUT	ADMD	50 58 N	5 08 E	23404 00
LILLOO SEE LILLO	PPL	51 09 N	4 42 E	23403 00	LINCKHOUT SEE LINKHOUT	PPL	50 58 N	5 07 E	23404 00
LILLOO SEE LILLO	PPL	51 18 N	4 18 E	23403 00	LINDE SEE LINDEN	PPL	50 54 N	3 46 E	23402 00
LILLO	PPL	51 03 N	5 21 E	23404 01	LINDE	PPL	50 57 N	2 43 E	23401 01
LILLOT	STM	50 29 N	5 16 E	23407 01	LINDE	PPL	51 00 N	4 17 E	23406 03
LIMAL	ADMD	50 42 N	4 34 E	23406 02	LINDE	PPL	51 05 N	5 27 E	23404 01
LIMAL	PPL	50 42 N	4 35 E	23406 01	LINDE	PPL	51 07 N	3 40 E	23402 03
					LINDE	PPL	51 06 N	5 27 E	23404 01

LINDE	PPL	51 15 N	3 36 E	23402 03	LINSMEAU, FERME	FRM	50 45 N	4 44 E	23406 01
LINDE, HOF TER	FRM	50 03 N	3 46 E	23402 03	LINSMEEL SEE LINSMEAU	ADND	50 45 N	5 00 E	23406 00
LINDEBEEK	STM	50 05 N	2 48 E	23401 01	LINSMEEL SEE LINSMEAU	PPL	50 44 N	5 00 E	23406 00
LINDEBOS	FRST	51 05 N	5 26 E	23404 01	LINT	ADND	51 08 N	4 29 E	23403 02
LINDEHOEF SEE LINDEHOEVE	FRM	51 03 N	4 32 E	23403 00	LINT	PPL	50 57 N	4 24 E	23406 01
LINDEHOEVE	FRM	51 03 N	4 32 E	23403 01	LINT	PPL	51 08 N	4 30 E	23403 01
LINDEKEN	PPL	50 58 N	3 02 E	23401 01	LINTERPOORT, KASTEEL	CHAT	50 59 N	4 27 E	23406 03
LINDEKEN	PPL	51 10 N	4 09 E	23402 03	LINTH SEE LINT	ADND	51 08 N	4 29 E	23403 00
LINDEKENSBECK	STM	51 08 N	4 37 E	23403 01	LINTH SEE LINT	PPL	51 08 N	4 30 E	23403 00
LINDEL	PPL	51 12 N	5 24 E	23404 01	LINTHOEVEN	FRM	51 08 N	4 28 E	23403 03
LINDELSCHHE HEIDE SEE					LINTHOUT	PPL	50 44 N	5 08 E	23404 01
LINDELSE HEIDE	FRST	51 11 N	5 23 E	23404 00	LINTHOUT	PPL	50 57 N	4 16 E	23406 03
LINDELSE HEIDE	FRST	51 11 N	5 23 E	23404 01	LINT KASTEEL	CHAT	50 57 N	4 23 E	23406 01
LINDEN	AUMD	50 54 N	4 46 E	23406 02	LIONFAING	STM	49 55 N	5 34 E	23409 01
LINDEN	PPL	50 54 N	3 46 E	23402 03	LIONNET, BOIS	FRST	50 41 N	4 28 E	23406 03
LINDEN	PPL	50 54 N	4 46 E	23405 01					
LINDEN, HOF TER SEE TERLINDENHOF	CHAT	51 10 N	4 26 E	23403 00	LIOTTE	PPL	50 29 N	5 35 E	23407 03
LINDENBOS	CHAT	51 06 N	4 22 E	23403 03	LIPPELAASCHEBEEK SEE MOLENBEEK	STM	51 03 N	4 15 E	23400 00
LINDENBOSSCHENHOF SEE LINDENBOS	CHAT	51 06 N	4 22 E	23403 00	LIPPELO	ADND	51 02 N	4 15 E	23403 02
LINDENHOEK	PPL	50 46 N	2 49 E	23401 01	LIPPELO	PPL	51 03 N	4 16 E	23403 01
LINDENHOEK	PPL	50 53 N	3 31 E	23402 01	LIPPELOO SEE LIPPELO	AUMD	51 02 N	4 15 E	23403 00
LINDENHOEK	PPL	51 00 N	3 47 E	23402 01	LIPPELOO SEE LIPPELO	PPL	51 03 N	4 16 E	23403 00
LINDENHOEK	PPL	51 01 N	3 40 E	23402 03	LIPPENHOVE	PPL	50 53 N	3 48 E	23402 01
LINDENHOEK	PPL	51 14 N	4 35 E	23403 03	LIPPENSHOVE SEE LIPPENHOVE	PPL	50 53 N	3 48 E	23402 00
LINDESTRAAT	PPL	51 03 N	3 58 E	23402 03	LIPS SEE LISP	PPL	51 09 N	4 34 E	23403 00
LINDESTRAAT	PPL	51 07 N	3 48 E	23402 03	LIPSEBEEK	STM	50 56 N	4 39 E	23406 01
LINDEVELDEKEN	PPL	50 48 N	3 50 E	23402 03	LIPSEINDE	PPL	51 23 N	4 54 E	23403 01
LINGENTHAL, FERME DE	FRM	49 41 N	5 51 E	23405 01	LIPSEVELD	PPL	50 58 N	4 39 E	23406 01
LINKEBEEK	ADND	50 46 N	4 20 E	23406 02	LIROUX	PPL	50 15 N	5 02 E	23408 03
LINKEBEEK	PPL	50 46 N	4 20 E	23406 01	LIROUX	PPL	50 34 N	4 44 E	23408 01
LINKEBEEK	PPL	50 47 N	4 02 E	23402 03	LISART, FERME SEE				
					FLANDRE, FERME DE	FRM	50 42 N	4 13 E	23406 00
LINKENBEEK SEE LINKEBEEK	PPL	50 47 N	4 02 E	23402 00	LISBELLE	STM	50 16 N	5 31 E	23409 01
LINKHOUT	ADND	50 58 N	5 08 E	23404 02	LISBONNE	PPL	49 57 N	4 26 E	23405 01
LINKHOUT	PPL	50 58 N	5 07 E	23404 01	LISCHERT	PPL	49 44 N	5 45 E	23409 01
LINSMAU SEE LINSMEAU, FERME	FRM	50 45 N	4 44 E	23406 00	LISEN SEE LISEU	PPL	50 27 N	5 27 E	23407 00
LINSMEAU	ADND	50 45 N	5 00 E	23406 02	LISERDEUL	PPL	50 22 N	4 06 E	23405 03
LINSMEAU	PPL	50 44 N	5 00 E	23406 01	LISEU	PPL	50 27 N	5 27 E	23407 01

APPROVED FOR RELEASE: 2007/02/09: CIA-RDP01-00707R000100130007-7

LISOGNE	ADMD	50 17 N	4 58 E	23408 02	LO	PPL	51 14 N	5 28 E	23404 01
LISOGNE	PPL	50 17 N	4 58 E	23408 01	LO	PPL	51 14 N	5 32 E	23404 03
LISON SEE LISEU	PPL	50 27 N	5 27 E	23407 00	LOBBES	ADMD	50 21 N	4 15 E	23405 02
LISON SEE ROBERSART, FERME DE	FRM	50 44 N	3 47 E	23405 00	LOBBES	PPL	50 21 N	4 15 E	23405 01
LISP	PPL	51 09 N	4 34 E	23403 01	LOBE	PPL	50 46 M	3 47 E	23405 03
LI SPÈCHE SEE LASPÈCHE	PPL	49 51 N	5 01 E	23409 00	L'OBÉLISQUE	PPL	50 23 N	5 17 E	23408 01
L'ISSICHE SEE IJSE	STM	50 49 N	4 38 E	23406 00	LOBERGEN	PPL	50 53 N	4 45 E	23406 01
LISSEROEULX SEE LISEROEUL	PPL	50 22 N	4 06 E	23405 00	LOBJETTE, ÉTANG DE LA	LK	49 59 N	4 09 E	23400 01
LISSEWEGE	ADMD	51 18 N	3 11 E	23401 02	LOBOS	PPL	51 05 M	3 51 E	23402 01
LISSEWEGE	PPL	51 18 N	3 11 E	23401 01	LOBOS	CHAT	50 59 N	5 06 E	23404 01
LISSEWEGE, KANAAL VAN	CNLM	51 19 N	3 10 E	23402 03	L'OBROECHEUIL RUISSEAU SEE				
LISSEWEGHE SEE LISSEWEGE	ADMD	51 18 M	3 11 E	23401 00	OBROECHEUIL	STM	50 28 M	4 00 E	23405 00
LISSEWEGHE SEE LISSEWEGE	PPL	51 18 N	3 11 E	23401 00	LOBRQEK	PPL	51 10 M	5 31 E	23404 03
LISSEWEGHE, CANAL DE SEE					LOBRUG	PPL	50 59 M	2 44 E	23401 01
LISSEWEGE, KANAAL VAN	CNLM	51 19 N	3 10 E	23402 00	LOCHRISTI	ADMD	51 06 N	3 50 E	23402 02
LISSOIR	PPL	50 11 N	5 02 E	23408 01	LOCHRISTI	PPL	51 06 N	3 50 E	23402 01
LIST	PPL	50 56 N	4 33 E	23406 01	LOCHT	PPL	50 53 N	5 33 E	23404 01
LIST	PPL	51 16 N	4 28 E	23403 03	LOCHT	PPL	51 05 N	4 50 E	23403 03
LITSCHE HEIDE SEE LITSE HEIDE	HTH	51 25 N	4 59 E	23403 00	LOCHT	PPL	51 09 N	5 22 E	23404 01
LITSE HEIDE	HTH	51 25 N	4 59 E	23403 01	LOCHT	PPL	51 20 M	4 37 E	23403 01
LITZEMAARHEIDE	PPL	51 10 N	4 35 E	23403 01	LOCHTENBERG	PPL	51 18 N	4 34 E	23403 01
LITZEMAER HEIDE SEE LITZEMAARHEIDE	PPL	51 10 N	4 35 E	23403 00	LOCRE SEE LOKER	ADMD	50 47 M	2 46 E	23401 00
LIVARCHAMPS	PPL	49 55 N	5 44 E	23409 01	LOCRE SEE LOKER	PPL	50 47 M	2 46 E	23401 00
LIVES SEE LIVES-SUR-MEUSE	ADMD	50 28 N	4 55 E	23408 00	LODDERSHOEK	PPL	50 50 N	4 09 E	23406 01
LIVES SEE LIVES-SUR-MEUSE	PPL	50 28 N	4 55 E	23408 00	LODDERSHOEK	PPL	50 52 N	4 08 E	23406 03
LIVES-SUR-MEUSE	ADMD	50 28 N	4 55 E	23408 02	LODELINSART	ADMD	50 26 N	4 26 E	23405 02
LIVES-SUR-MEUSE	PPL	50 28 N	4 55 E	23408 01	LODELINSART	PPL	50 26 M	4 26 E	23405 01
LIXHE	ADMD	50 45 N	5 40 E	23407 02	LODOMEZ	PPL	50 23 M	5 58 E	23407 01
LIXHE	PPL	50 45 N	5 40 E	23407 01	L'ODRU RUISSEAU SEE ODRU	STM	50 42 N	4 01 E	23405 00
LIZE	PPL	50 36 N	5 31 E	23407 03	LOÉ	FRM	50 43 N	5 49 E	23407 01
LIZE, RUISSEAU DE	STM	50 36 N	5 32 E	23407 01	LOEI	CHAT	50 58 N	5 12 E	23404 01
LIZERNE SEE LUZERNE	PPL	50 55 N	2 50 E	23401 00	LOEIEND	PPL	51 16 N	5 03 E	23403 01
LIZIN SEE LISEU	PPL	50 27 N	5 27 E	23407 00	LOEIENDS NEETJE SEE				
LO	ADMD	50 59 N	2 46 E	23401 02	LOEIENDSE NETE	STM	51 17 N	5 04 E	23403 00
LO	PPL	50 53 N	4 45 E	23406 01	LOEIENDS METHJE SEE				
LO	PPL	50 59 N	2 45 E	23401 01	LOEIENDSE NETE	STM	51 17 M	5 04 E	23403 00
					LOËN	PPL	50 46 M	5 40 E	23407 01
					LOENHOUT	ADMD	51 24 N	4 38 E	23403 02
LO	PPL	51 05 N	3 37 E	23402 01					

APPROVED FOR RELEASE: 2007/02/09: CIA-RDP01-00707R000100130007-7

LOENHOUT	PPL	51 24 N	4 39 E	23403 01	LOMBAERTZYDE-BADEN SEE				
LOEREHOF	FRM	50 46 N	2 47 E	23401 01	LOMBARDSIJDE-BAD	PPL	51 10 N	2 44 E	23401 00
LOEVER	PPL	51 13 N	4 06 E	23402 03	LOMBARDSIJDE	ADMD	51 09 N	2 45 E	23401 02
LOEVERBEEK	STM	51 14 N	4 06 E	23402 01	LOMBARDSIJDE	PPL	51 09 N	2 45 E	23401 01
LOGBIERMÉ	PPL	50 21 N	5 58 E	23407 01	LOMBARDSIJDE-BAD	PPL	51 10 N	2 44 E	23401 01
					LOMBARDSIJDE-BADEN SEE				
					LOMBARDSIJDE-BAD	PPL	51 10 N	2 44 E	23401 00
LOGE, FERME DE LA	FRM	50 17 N	4 15 E	23405 01					
LOGEBEEK	STM	50 46 N	5 12 E	23404 01					
LOGES, BOIS DES	FRST	50 20 N	4 56 E	23408 01	LOMBARTSIJDE-BADEN SEE				
LOGES, FERME LES	FRM	50 03 N	4 56 E	23408 03	LOMBARDSIJDE-BAD	PPL	51 10 N	2 44 E	23401 00
LOGE WACTIAUX	PPL	49 59 N	4 15 E	23405 01	LOMBARTZIJDE SEE LOMBARDSIJDE	ADMD	51 09 N	2 45 5	23401 00
					LOMBARTZYDE SEE LOMBARDSIJDE	ADMD	51 09 N	2 45 E	23401 00
					LOMBARTZYDE SEE LOMBARDSIJDE	PPL	51 09 N	2 45 E	23401 00
LOGNE, RY DE	STM	50 24 N	5 32 E	23400 01	LOMBARTZYDE-BAINS SEE				
LOGNEROEUL, BOIS DE	FRST	50 31 N	3 22 E	23405 01	LOMBARDSIJDE-BAD	PPL	51 10 N	2 44 E	23401 00
LOGRAAF	PPL	50 57 N	5 42 E	23404 01					
LOH, BOIS DE	FRST	49 46 N	5 47 E	23409 01					
LOHERÉ	PPL	50 21 N	5 31 E	23409 03					
					LOMBEEK-SAINTE-CATHERINE SEE				
					SINT-KATHERINA-LONBEEK	ADMD	50 52 N	4 09 E	23406 00
					LOMBEEK-SAINTE-CATHERINE SEE				
					SINT-KATHERINA-LONBEEK	PPL	50 52 N	4 09 E	23406 00
LOHERY SEE LOHERÉ	PPL	50 21 N	5 31 E	23409 00	LOMBEEK-SAINTE-MARIE SEE				
LOHIÉPRÉ	PPL	49 52 N	5 23 E	23409 03	ONZE-LIEVE-VROUW-LONBEEK	ADMD	50 49 N	4 06 E	23406 00
LOHIER-PRÉ SEE LOHIÉPRÉ	PPL	49 52 N	5 23 E	23409 00	LOMBEEK-SAINTE-MARIE SEE				
LOHIRVILLE	PPL	50 39 N	5 54 E	23407 01	ONZE-LIEVE-VROUW-LONBEEK	PPL	50 49 N	4 06 E	23406 00
LOHOEKSKEN	PPL	51 07 N	3 50 E	23402 01	LOMBISE	ADMD	50 36 N	3 56 E	23405 02
LOÏE	PPL	50 01 N	5 25 E	23409 03					
L'OISEE SEE OISE	STM	49 00 N	2 04 E	23400 00	LOMBISE	PPL	50 36 N	3 56 E	23405 01
LOKANAAL SEE LOOVAART	CNLN	50 57 N	2 44 E	23401 00	LOMBISOEVIL, FERME DE	FRM	50 36 N	3 57 E	23405 03
LOKER	ADMD	50 47 N	2 46 E	23401 02	LOMBRAY	STM	50 22 N	3 56 E	23405 01
LOKER	PPL	50 47 N	2 46 E	23401 01	LOMHE	STM	50 08 N	5 10 E	23400 01
					LOMMEL	ADMD	51 14 N	5 18 E	23404 02
LOKEREN	ADMD	51 06 N	3 58 E	23402 02					
LOKEREN	PPL	51 06 N	4 00 E	23402 01	LOMMEL	PPL	51 14 N	5 18 E	23404 01
LOKEREN	PPL	51 19 N	4 56 E	23403 01	LOMMELSCHE HEIDE, HEIDE AAN DE SEE				
LOKERENBEEK	DTCH	51 06 N	4 03 E	23402 01	LOMMELSE GRACHT, HEIDE AAN DE	FRST	51 10 N	5 19 E	23404 00
LOKKEDYZE SEE LOKKERDIJSSE	PPL	51 00 N	3 03 E	23401 00	LOMMELSE GRACHT, HEIDE AAN DE	FRST	51 10 N	5 19 E	23404 01
					LOMMERSWEILER	ADMD	50 15 N	6 10 E	23407 02
					LOMMERSWEILER	PPL	50 15 N	6 10 E	23407 01
LOKKERDIJSSE	PPL	51 00 N	3 03 E	23401 01					
LOKRY	PPL	49 58 N	5 12 E	23409 01					
LOKSBERGEN	ADMD	50 56 N	5 04 E	23404 02	LOMPRET	ADMD	50 04 N	4 23 E	23405 02
LOKSBERGEN	PPL	50 56 N	5 03 E	23404 01	LOMPRET	PPL	50 04 N	4 23 E	23405 01
L'OLIVE	PPL	50 28 N	4 15 E	23405 01	LOMPRET, BOIS DE	FRST	50 05 N	4 23 E	23405 01
					LOMPREZ	ADMD	50 03 N	5 06 E	23409 02
					LOMPREZ	PPL	50 05 N	5 06 E	23407 01
LOMBAERTZYDE SEE LOMBARDSIJDE	PPL	51 09 N	2 45 E	23401 00	LOMPREZ	PPL	50 12 N	5 50 E	23409 01
					LOMRÉ				

APPROVED FOR RELEASE: 2007/02/09: CIA-RDP01-00707R000100130007-7

LONCÉE	PPL	50 35 N	4 26 E	23406 01	LONGPONT, RUISSEAU DE	STM	50 45 N	3 51 E	23405 01
LONCIN	ADND	50 40 N	5 30 E	23407 02	LONG POURRAT	PPL	50 28 N	4 01 E	23405 01
LONCIN	PPL	50 40 N	5 30 E	23407 01	LONGPRÉ	PPL	50 31 N	4 33 E	23405 01
LONDERZEEL	ADND	51 01 N	4 18 E	23406 02	LONGPRÉ	PPL	50 32 N	5 09 E	23407 01
LONDERZEEL	PPL	51 00 N	4 18 E	23406 01	LONG SART	FRM	50 30 N	4 16 E	23405 01
LONEU SEE LHONEUX	PPL	50 37 N	5 37 E	23407 00	LONGTAIN	PPL	50 29 N	4 12 E	23405 03
LONEU, RUISSEAU DE SEE					LONG TIENNE	PPL	50 44 N	4 43 E	23406 01
LONEUX, RUISSEAU DE	STM	50 42 N	5 44 E	23407 00	LONGUE HAIE	PPL	50 13 N	4 12 E	23405 01
LONEUX SEE LHONNEUX	PPL	50 33 N	5 34 E	23407 00	LONGUE HEID	PPL	50 24 N	5 52 E	23407 01
LONEUX	PPL	50 37 N	5 23 E	23407 03	LONGUE HEID, BOIS DE LA	FRST	50 30 N	5 52 E	23407 01
LONEUX	PPL	50 41 N	5 46 E	23407 01					
LONEUX, RUISSEAU DE	STM	50 42 N	5 44 E	23407 01	LONGUE QUEUE, CHÂTEAU DE LA	CHAT	50 44 N	4 28 E	23406 03
LONG AULNOIS	PPL	50 32 N	3 49 E	23405 01	LONGUE SAULT	PPL	50 33 N	3 22 E	23405 01
LONG BOIS	FRM	50 38 N	4 00 E	23405 03	LONGUEVILLE	ADND	50 42 N	4 45 E	23406 02
LONG-BOUT SEE LONG DE BOUT	PPL	50 43 N	3 15 E	23401 00	LONGUEVILLE	PPL	50 23 N	5 27 E	23409 03
LONG CHAMP, BOIS DU	FRST	50 44 N	4 39 E	23406 01	LONGUEVILLE	PPL	50 42 N	4 44 E	23406 01
LONGCHAMPS	ADND	50 03 N	5 42 E	23409 02	LONGUIR	PPL	50 14 N	5 13 E	23408 01
LONGCHAMPS	ADND	50 35 N	4 53 E	23408 02	LONGUIR, BOIS DE	FRST	50 14 N	5 13 E	23408 01
LONGCHAMPS	PPL	50 03 N	5 42 E	23409 01	LONGVILLY	ADND	50 02 N	5 49 E	23409 02
LONGCHAMPS	PPL	50 14 N	5 55 E	23409 01	LONGVILLY	PPL	49 59 N	5 38 E	23409 01
LONGCHAMPS	PPL	50 34 N	4 53 E	23400 01	LONGVILLY	PPL	50 01 N	5 50 E	23409 01
LONGCHAMPS	PPL	50 34 N	6 05 E	23407 01	LONHIEUNE SEE LA LONHIEUNE	PPL	50 34 N	5 40 E	23407 00
LONG CHAMPS, BOIS SEE					LONTZEN	ADND	50 41 N	5 59 E	23407 02
LONG CHAMP, BOIS DU	FRST	50 44 N	4 39 E	23406 00	LONTZEN	PPL	50 41 N	6 00 E	23407 01
LONGCHAMPS, FERME	FRM	49 56 N	4 54 E	23408 03	LONZÉE	ADND	50 33 N	4 43 E	23408 02
LONG DE BOUT	PPL	50 43 N	3 15 E	23401 01	LONZÉE	PPL	50 33 N	4 44 E	23408 01
LONGDOZ	PPL	50 37 N	5 35 E	23407 00					
LONGEAU	PPL	49 35 N	5 50 E	23409 01	LONZÉE, RUISSEAU DE	STM	50 32 N	4 41 E	23408 01
LONGFAT, FANGE DE	MRSH	50 14 N	5 50 E	23409 01	LOO SEE LO	ADND	50 59 N	2 46 E	23401 00
LONGFAYE	PPL	50 28 N	6 05 E	23407 01	LOO SEE LO	PPL	50 53 N	4 45 E	23406 00
LONGLIER	ADND	49 53 N	5 28 E	23409 02	LOO SEE LO	PPL	50 59 N	2 45 E	23401 00
LONGLIER	PPL	49 51 N	5 27 E	23409 01	LOO SEE LO	PPL	51 05 N	3 37 E	23402 00
LONGLOU	MRSH	50 29 N	6 03 E	23407 01	LOO SEE HET LO	PPL	51 11 N	4 35 E	23403 00
LONGLOUP SEE LONGLOU	MRSH	50 29 N	6 03 E	23407 00	LOO SEE LO	PPL	51 14 N	5 28 E	23404 00
LONG PONT SEE LE LONG PONT	PPL	50 33 N	3 55 E	23405 00	LOO SEE LO	PPL	51 14 N	5 32 E	23404 00
LONG PONT	PPL	50 35 N	4 02 E	23405 03	LOO, CANAL DE SEE LOOVAART	CNLN	50 57 N	2 44 E	23401 00
LONGPONT	PPL	50 44 N	3 49 E	23405 01	LOO BERGEN SEE LOBERGEN	PPL	50 53 N	4 45 E	23406 00
LONG PONT, FERME DE	FRM	50 35 N	4 02 E	23405 03					
					LOOBOSCH SEE LOBOS	PPL	51 05 N	3 51 E	23402 00

APPROVED FOR RELEASE: 2007/02/09: CIA-RDP01-00707R000100130007-7

LOOBOSCH SEE LOBOS	CHAT	50 59 N	5 06 E	23404 70	LOPHEM SEE LOPPEM	PPL	51 09 N	3 11 E	23401 00
LOOBROEK SEE LOBROEK	PPL	51 10 M	5 31 E	23404 67	LOPPEM	ADMD	51 09 N	3 11 E	23401 02
LOOBRUGGE SEE LOBRUG	PPL	50 59 N	2 44 E	23401 00	LOPPEM	PPL	51 09 N	3 11 E	23401 01
LOOCHRISTI SEE LOCHRISTI	ADMD	51 06 N	3 50 E	23402 00	LORCÉ	ADMD	50 25 N	5 44 E	23407 02
LOOCHRISTI SEE LOCHRISTI	PPL	51 06 N	3 50 E	23402 00	LORCÉ	PPL	50 25 N	5 44 E	23407 01
LOOCHRISTY SEE LOCHRISTI	ADMD	51 06 M	3 50 E	23402 00	LORCÉ, BOIS DE	FRST	50 26 N	5 43 E	23407 01
LOOCHRISTY SEE LOCHRISTI	PPL	51 06 N	3 50 E	23402 00	LORCY	PPL	50 02 N	5 21 E	23409 01
LOOCHRISTY-BASTELAERE SEE					LORENSWALDCHEN SEE LORENSWALDCHEN	PPL	50 17 N	6 07 E	23407 00
BASTELAAR	PPL	51 06 M	3 53 E	23402 00	LORENSWALDCHEN	PPL	50 17 N	6 07 E	23407 01
LOGGRAAF SEE LOGRAAF	PPL	50 57 M	5 42 E	23404 00	LORETTE	PPL	50 38 N	3 48 E	23405 01
LOGGRAEF SEE LOGRAAF	PPL	50 57 N	5 42 E	23404 00					
LOOHOEKSKEN SEE LOHOEKSKEN	PPL	51 07 M	3 50 E	23402 00	LORETTE	PPL	50 46 N	3 39 E	23402 03
LOOI	PPL	51 20 N	4 45 E	23403 01	LORIPETTE	PPL	50 13 N	4 23 E	23408 01
LOOI	PPL	51 27 M	4 45 E	23403 01	L'ORLITAINE SEE ORLITAINE	PPL	50 45 N	3 30 E	23402 00
LOOIEINDSE NETE	STM	51 17 N	5 04 E	23403 01	L'ORNEAU SEE ORNEAU	STM	50 28 M	4 41 E	23408 00
LOONBEEK	ADMD	50 49 N	4 36 E	23406 02	L'ORNE RUISSEAU SEE ORNE	STM	50 39 N	4 34 E	23406 00
LOONBEEK	PPL	50 49 N	4 36 E	23406 01	LORRAINES, CÔTES	RDGE	49 35 N	5 45 E	23409 00
LOOPENDEBEEK SEE LOPENDEBEEK	STM	51 14 N	4 45 E	23403 00	LORRAINE SCARPLANDS SEE				
LOOSGRAAF SEE LOGRAAF	PPL	50 57 M	5 42 E	23404 00	LORRAINES, CÔTES	RDGE	49 35 N	5 45 E	23409 00
LOOTENHULLE SEE LOTENHULLE	ADMD	51 03 M	3 28 E	23402 00	LORROIR	PPL	50 12 N	4 13 E	23405 01
LOOTENHULLE SEE LOTENHULLE	PPL	51 03 M	3 28 E	23402 00	LORSON, CENSE	FRM	50 07 N	4 16 E	23405 03
LOOVAART	CNLN	50 57 M	2 44 E	23401 00	LOSANGE	PPL	49 57 N	5 43 E	23409 01
LOOVELD SEE LOVELD	PPL	51 04 M	3 28 E	23402 00	LOSHEIMERGRABEN	PPL	50 23 N	6 20 E	23407 01
LOOVENHOEK SEE LOVENHOEK	PPL	51 13 M	4 44 E	23403 00	LOSHEIMERTRABEN SEE				
LOOVERIJCK SEE LOVERIJK	PPL	51 07 M	4 31 E	23403 00	LOSHEIMERGRABEN	PPL	50 23 N	6 20 E	23407 00
LOOVERYCKSCHEBEEK SEE					LOT	ADMD	50 46 N	4 16 E	23406 02
LOVERIJKSE BEEK	STM	51 07 M	4 33 E	23403 00	LOT	PPL	50 46 N	4 16 E	23406 01
LOOZ SEE BORGLOON	ADMD	50 48 N	5 20 E	23404 00	LOTBEEK	STM	50 46 N	4 16 E	23406 03
LOOZ SEE BORGLOON	PPL	50 48 N	5 20 E	23404 00	LOTENHULLE	ADMD	51 03 N	3 28 E	23402 02
LOOZEN SEE LOZEN	PPL	51 12 N	5 34 E	23404 00	LOTENHULLE	PPL	51 03 N	3 28 E	23402 01
LOOZEN HOEK SEE LOZEN HGEK	PPL	50 56 N	4 50 E	23406 00	LOTENNE	PPL	50 12 N	4 40 E	23408 01
LOOZENHOEK SEE LOZENHOEK	PPL	51 01 M	4 42 E	23406 00	LOTH SEE LOT	ADMD	50 46 N	4 16 E	23406 00
LOOZER BOSCH SEE LOZER BOS	FRST	51 13 N	5 34 E	23402 00	LOTH SEE LOT	PPL	50 46 N	4 16 E	23406 00
LOOZERBROEKSBEK SEE					LOTHARINGISCH CUESTALAND SEE				
LOOZERBROEKSBEK	STM	51 13 N	5 36 E	23404 00	LORRAINES, CÔTES	RDGE	49 35 N	5 45 E	23409 00
LOOZIJDE SEE LOZIJDE	PPL	51 15 N	4 53 E	23403 00	LOTBEEK SEE LOTBEEK	STM	50 46 N	4 16 E	23406 00
LOPENDEBEEK	STM	51 14 N	4 45 E	23403 01	LOTRIA	PPL	50 24 N	4 36 E	23408 03
LOPHEM SEE LOPPEM	ADMD	51 09 N	3 11 E	23401 00	LOTTERT	PPL	49 43 N	5 44 E	23409 01
					LOUBA SEE LOUBA	STM	50 35 N	6 00 E	23407 00

APPROVED FOR RELEASE: 2007/02/09: CIA-RDP01-00707R000100130007-7

LOUBAS	STM	50 35 N	6 00 E	23407 01	LOUVROY, BOIS DE	FRST	50 01 N	5 22 E	23409 01
LOUETTE-SAINTE-DENIS	ADMD	49 58 N	4 58 E	23408 02	LOUVROY, BOIS DE	FRST	50 19 N	4 28 E	23400 01
LOUETTE-SAINTE-DENIS	PPL	49 58 N	4 58 E	23408 01	LOWEL	PPL	51 03 N	5 36 E	23404 01
LOUETTE-SAINTE-DENIS * BOIS DE	FRST	49 58 N	5 00 E	23408 01	LOUWERIJK SEE LOVERIJK	PPL	51 07 N	4 31 E	23403 00
LOUETTE-SAINTE-PIERRE	ADMD	49 58 N	4 55 E	23408 02	LOUWIJN SEE LAWIJN	PPL	50 53 N	4 10 E	23406 00
LOUETTE-SAINTE-PIERRE	PPL	49 58 N	4 56 E	23408 01	LOVELD	PPL	51 04 N	3 28 E	23402 01
LOUETTE-SAINTE-PIERRE, BOIS DE	FRST	49 58 N	4 54 E	23408 01	LOVENDEGEM	ADMD	51 06 N	3 36 E	23402 02
LOUFTÉMONT	PPL	49 47 N	5 38 E	23409 01	LOVENDEGEM	PPL	51 06 N	3 36 E	23402 01
LOUISA-MARIA SEE LOUISE MARIE	PPL	50 46 N	3 38 E	23402 00	LOVENHOEK	PPL	51 13 N	4 44 E	23403 01
LOUISE MARIE	PPL	50 46 N	3 38 E	23402 01	LOVENJOEL	ADMD	50 51 N	4 47 E	23406 02
LOUPOIGNE	ADMD	50 36 N	4 26 E	23406 02	LOVENJOEL	PPL	50 51 N	4 47 E	23406 01
LOUPOIGNE	PPL	50 36 N	4 26 E	23406 01	LOVENJOUL SEE LOVENJOEL	PPL	50 51 N	4 47 E	23406 00
LOUPS, FERME DES	FRM	50 43 N	4 28 E	23406 03	LOVERAL	ADMD	50 22 N	4 28 E	23405 02
L'OUR SEE OUR	STM	49 53 N	6 18 E	23400 00	LOVEREN	PPL	51 27 N	4 55 E	23403 03
L'OUR SEE OUR, EAU D'	STM	49 59 N	5 08 E	23409 00	LOVERIJK	PPL	51 07 N	4 31 E	23403 03
L'OURTHE SEE OURTHE	STM	50 38 N	5 35 E	23400 00	LOVERIJKSE BEEK	STM	51 07 N	4 33 E	23403 01
L'OURTHE OCCIDENTALE SEE					LOVERVAL	PPL	50 22 N	4 28 E	23405 01
OURTHE OCCIDENTALE	STM	50 08 N	5 41 E	23409 00	LOVIE	PPL	51 09 N	2 48 E	23401 03
L'OURTHE ORIENTALE SEE					LOVREUX	PPL	50 18 N	5 27 E	23409 01
OURTHE ORIENTALE	STM	50 08 N	5 41 E	23409 00	LOWAIGE SEE LAUM	ADMD	50 44 N	5 24 E	23404 00
LOUSSÉRIE	PPL	50 32 N	4 11 E	23405 01	LOWAIGE SEE LAUM	PPL	50 44 N	5 24 E	23404 00
LOUVAIN SEE LEUVEN	ADMD	50 53 N	4 42 E	23406 00	LOWER SCHELDE SEE NEERSCHELDE	STM	51 02 N	3 44 E	23402 00
LOUVAIN SEE LEUVEN	PPL	50 53 N	4 42 E	23406 00	LOXBERGEN SEE LOKSBERGEN	ADMD	50 56 N	5 04 E	23404 00
LOUVAIN, ARRONDISSEMENT DE SEE					LOXBERGEN SEE LOKSBERGEN	PPL	50 56 N	5 03 E	23404 00
LEUVEN, ARRONDISSEMENT	ADMD	50 53 N	4 41 E	23406 00	LOY, CHÂTEAU DE SEE LOEI	CHAT	50 58 N	5 12 E	23404 00
LOUVAIN À LA DYLE, CANAL DE SEE									
LEUVEN NAAR DIJLE, KANAAL VAN	CNLN	50 53 N	4 42 E	23400 00					
LOUVEIGNÉ	ADMD	50 32 N	5 42 E	23407 02	LOYEND SEE LOEIEND	PPL	51 16 N	5 03 E	23403 00
LOUVEIGNÉ	PPL	50 32 N	5 42 E	23407 01	LOYERS	ADMD	50 28 N	4 56 E	23408 02
					LOYERS	PPL	50 17 N	4 57 E	23408 01
					LOYERS	PPL	50 28 N	4 46 E	23408 01
LOUVESSE	PPL	50 35 N	4 07 E	23405 03	LOZEN	PPL	51 12 N	5 34 E	23404 01
LOUVETERIE, CHÂTEAU DE LA	CHAT	50 35 N	5 56 E	23407 01					
LOUVIÈRE	PPL	50 09 N	4 11 E	23405 01					
LOUVIÈRE, BOIS DE LA	FRST	50 30 N	4 11 E	23405 01	LOZEN HOEK	PPL	50 56 N	4 50 E	23406 03
LOUVIÈRE, BOIS DE LA	FRST	50 46 N	3 45 E	23405 01	LOZENHOEK	PPL	51 01 N	4 42 E	23406 01
					LOZER	PPL	50 55 N	3 34 E	23402 01
					LOZERBEEK	STM	50 56 N	3 36 E	23402 01
LOUVIERRE SEE LA LOUVIÈRE	PPL	50 28 N	4 11 E	23405 00	LOZER BOS	FRST	51 13 N	5 34 E	23404 01
LOUVIGNIES	PPL	50 35 N	3 59 E	23405 01					
LOUVRANGE	PPL	50 42 N	4 38 E	23406 03					
LOUVROIL	STM	50 22 N	3 56 E	23405 01	LOZERBROEKSBECK	STM	51 13 N	5 36 E	23404 01

APPROVED FOR RELEASE: 2007/02/09: CIA-RDP01-00707R000100130007-7

LOZIJDE	PPL	51 15 N	4 53 E	23403 01	LUITHAGEN	PPL	51 10 N	4 26 E	23403 01
LUBBEEK	ADMD	50 53 N	4 50 E	23406 02	LUITHEGGE	PPL	51 07 N	5 31 E	23404 03
LUBBEEK	PPL	50 53 N	4 50 E	23406 01	LUIZENBERG	PPL	50 57 N	3 51 E	23402 01
LUCHEBORN	PPL	50 23 N	6 16 E	23407 01	LUIZENBOS	PPL	50 53 N	5 15 E	23404 01
LUCHEBORN SEE LUCHEBORN	PPL	50 23 N	6 16 E	23407 00	LUIZENBOSCH SEE LUIZENBOS	PPL	50 53 N	5 15 E	23404 00
LUCHTBAL	PPL	51 15 N	4 25 E	23403 01	LUIZENKASTEEL	FRM	51 10 N	4 33 E	23403 03
LUCHTEREN	PPL	51 04 N	3 37 E	23402 01	LULHOEK	PPL	50 56 N	3 32 E	23402 01
LUCHY, FORÊT DE	FRST	49 54 N	5 17 E	23409 01	LUMAY	PPL	50 45 N	4 53 E	23406 01
LUIAARDSHOEK	PPL	51 05 N	4 18 E	23403 03	LUMENNE	PPL	50 46 N	3 43 E	23405 03
LUIENBERG	HLL	50 57 N	5 00 E	23406 01	LUMMEN	ADMD	50 59 N	5 11 E	23404 02
LUIFGOOR	MRSH	51 20 N	5 03 E	23403 01	LUMMEN	PPL	50 59 N	5 12 E	23404 01
LUIGEM	PPL	50 58 N	2 50 E	23401 01	LURE	STM	50 01 N	4 38 E	23408 01
LUIGHEN SEE LUIGEM	PPL	50 58 N	2 50 E	23401 00	LUST	PPL	50 48 N	3 57 E	23402 03
LUIK SEE LIÈGE	ADMD	50 38 N	5 34 E	23407 00	LUSTIN	ADMD	50 23 N	4 53 E	23408 02
LUIK SEE LIÈGE	PPL	50 38 N	5 34 E	23407 00	LUSTIN	PPL	50 23 N	4 53 E	23408 01
LUIK, ARRONDISSEMENT DE					LUTLOMMEL	PPL	51 14 N	5 20 E	23404 01
LIÈGE, ARRONDISSEMENT DE	ADMD	50 36 N	5 34 E	23407 00	LUT-LOMMELESCHE SCHANS SEE				
LUIK, KANAAL VAN SEE					LUTLOMMELSE SCHANS	PPL	51 13 N	5 22 E	23404 00
LIÈGE À MAASTRICHT, CANAL DE	CNLN	50 48 N	5 42 E	23400 00	LUTLOMMELSE SCHANS	PPL	51 13 N	5 22 E	23404 01
LUIK, PROVINCE DE					LUTREBOIS	PPL	49 58 N	5 44 E	23409 01
LIÈGE, PROVINCE DE	ADMD	50 30 N	5 30 E	23407 00	LUTREMANGE	PPL	49 57 N	5 46 E	23409 01
LUIKHOEK	PPL	51 00 N	3 01 E	23401 01	LUTSELUS	PPL	50 55 N	5 28 E	23404 01
LUIK-MAASTRICHT, KANAAL DE					LUTTELKOOI	FRM	50 56 N	4 51 E	23406 03
LIÈGE À MAASTRICHT, CANAL DE	CNLN	50 48 N	5 42 E	23400 00	LUTTELMEEUWEN	PPL	51 06 N	5 31 E	23404 01
LUIK HAAR MAASTRICHT, KANAAL VAN SEE					LUTTEL MEUWEN SEE LUTTELMEEUWEN	PPL	51 06 N	5 31 E	23404 00
LIÈGE À MAASTRICHT, CANAL DE	CNLN	50 48 N	5 42 E	23400 00	LÜTTICH SEE LIÈGE, PROVINCE DE	ADMD	50 30 N	5 30 E	23407 00
LUIKSEBEEK SEE DODEBEEK	STM	51 06 N	5 07 E	23400 00	LÜTTICH SEE LIÈGE	ADMD	50 38 N	5 34 E	23407 00
LUINGNE	ADMD	50 44 N	3 14 E	23401 02	LÜTTICH SEE LIÈGE	PPL	50 38 N	5 34 E	23407 00
LUINGNE	PPL	50 44 N	3 14 E	23401 01	LUTTRE	ADMD	50 31 N	4 23 E	23405 02
LUIPEGEM	PPL	51 05 N	4 12 E	23403 03	LUTTRE	PPL	50 31 N	4 23 E	23405 01
LUIPEGEMSCHENDIJK SEE					LUTTREMANGE SEE LUTREMANGE	PPL	49 57 N	5 46 E	23409 00
LUIPEGEMSEN DIJK	DIKE	51 06 N	4 12 E	23403 00	LUXEMBOURG, CÔTES DU SEE	RUGE	49 35 N	5 45 E	23409 00
LUIPEGEMSEN DIJK	DIKE	51 06 N	4 12 E	23403 03	LORRAINES, CÔTES	RUGE	49 35 N	5 45 E	23409 00
LUISBEEK	DTCH	51 14 N	4 03 E	23402 03	LUXEMBOURG, PROVINCE DE	ADMD	50 00 N	5 30 E	23409 00
LUISEEK	PPL	51 10 N	4 13 E	23402 01	LUXEMBOURG, PROVINCE DE				
LUISEUL, BOIS DE	FRST	50 19 N	4 17 E	23405 01	LUXEMBOURG, PROVINCE DE	ADMD	50 00 N	5 30 E	23409 00
LUISSEK SEE LUISEEK	PPL	51 10 N	4 13 E	23402 00	LUXENSART	PPL	50 34 N	4 19 E	23405 01
LUISSEN	PPL	51 11 N	5 38 E	23404 01	LUXEROTH	PPL	49 45 N	5 46 E	23409 01

APPROVED FOR RELEASE: 2007/02/09: CIA-RDP01-00707R000100130007-7

LUXIBOUT	PPL	50 16 N	5 59 E	23409 01	MAAL WATERGANG	DTCH	51 14 N	3 45 E	23402 03
LUYGHEM SEE LUIGEM	PPL	50 58 N	2 50 E	23401 00	MAALZAK	PPL	50 48 N	3 37 E	23402 01
LUYHOEK SEE LUIKHOEK	PPL	51 00 N	3 01 E	23401 00	MAANDAG	PPL	50 46 N	3 46 E	23405 03
LUYK SEE 'T LUIK	PPL	50 58 N	4 09 E	23406 00	MAANDAGHOEK	PPL	50 58 N	3 42 E	23402 03
LUYTHEGGE SEE LUITHEGGE	PPL	51 07 N	5 31 E	23404 00	MAANEGHEM SEE MANEGEM	PPL	50 58 N	3 15 E	23401 00
LUZERNE	PPL	50 55 N	2 50 E	23401 01	MAANHOF SEE MAANHOEVE	FRM	51 03 N	4 31 E	23403 00
LUZERY	PPL	50 01 N	5 44 E	23409 01	MAANHOEVE	FRM	51 03 N	4 31 E	23403 03
L'YIVENNE SEE YWENNE	STM	50 11 N	5 00 E	23408 00	MAANHOF SEE MAANHOEVE	FRM	51 03 N	4 31 E	23403 00
L'YPERLEE RIVIERE SEE IEPERLEE	STM	50 59 N	2 49 E	23401 00	MAARKE-KERKEM	ADND	50 48 N	3 39 E	23402 02
LYRÉE	PPL	50 18 N	4 16 E	23405 01	MAARKE-KERKEM	PPL	50 48 N	3 39 E	23402 01
LYS SEE LEIE	STM	51 03 N	3 43 E	23400 00	MAARLE	PPL	51 28 N	5 02 E	23403 01
LYS, CANAL DE DERIVATION DE LA SEE	CNLN	50 59 N	3 31 E	23400 00	MAARLO	PPL	51 09 N	5 29 E	23404 01
LEIE, AFLEIDINGSKANAAL VAN DE	CNLN	50 59 N	3 31 E	23400 00	MAARLOO SEE MAARLO	PPL	51 09 N	5 29 E	23404 00
LYSBROECK, 'T HOF TE SEE	FRM	50 46 N	4 00 E	23406 00	MAAS SEE HEUSE	STM	51 49 N	5 01 E	23400 00
LEISBROEK, HOF TE	FRM	50 46 N	4 00 E	23406 00	MAASBOON	PPL	51 10 N	3 28 E	23402 01
LYSDONCK SEE LIJSDONK	PPL	51 08 N	4 01 E	23402 00					
L'YSER SEE IJZER	STM	51 09 N	2 43 E	23400 00					
L'YSER À YPRES, CANAL DE SEE	CNLN	50 51 N	2 53 E	23401 00	MAASDAL	PPL	50 42 N	4 15 E	23406 03
IJZERKANAAL	STM	50 49 N	4 38 E	23406 00	MAASEIK	ADND	51 06 N	5 47 E	23404 02
L'YSSCHE SEE IJSE	STM	50 49 N	4 38 E	23406 00	MAASEIK	PPL	51 06 N	5 48 E	23404 01
					MAASEIK, ARRONDISSEMENT	ADND	51 06 N	5 47 E	23404 02
					MAASELHOVEN SEE MAZENHOVEN	PPL	50 59 N	5 45 E	23404 00
					MAAS EN SCHELDE, VERBINDINGSKANAL				
					SEE KEMPISCH KANAAL	CNLN	51 10 N	4 49 E	23400 00
					MAASFORTBEEK	STM	51 08 N	4 35 E	23403 01
					MAAS-SCHTELDE-KANAAL SEE				
					KEMPISCH KANAAL	CNLN	51 10 N	4 49 E	23400 00
MAAGDENDAAL	FRM	50 49 N	5 00 E	23406 01	MAASTRICHT, CANAL DE SEE				
MAAGDENDAL SEE HAAGDENDAAL	FRM	50 49 N	5 00 E	23406 00	KEMPISCH KANAAL	CNLN	51 10 N	4 49 E	23400 00
MAAGDEVELD	PPL	51 04 N	3 04 E	23401 01	MAASTRICHT À BOIS-LE-DUC, CANAL DE				
					SEE ZUIDWILLEMSVAART	CNLN	50 52 N	5 39 E	23400 00
MAAGD VAN GENT	PPL	51 17 N	3 40 E	23402 03					
MAAIHOEK	PPL	51 29 N	4 46 E	23403 01	MAASTRICHTERHEIDE	PPL	51 04 N	5 29 E	23404 01
MAAI HERTENS WEEL	PND	51 16 N	4 21 E	23403 01	MAASTRICHT NAAR HERTOGENBOSCH,				
MAAJHOEK SEE MAAIHOEK	PPL	51 29 N	4 46 E	23403 00	KANAAL VAN SEE ZUIDWILLEMSVAART	CNLN	50 52 N	5 39 E	23400 00
MAAL	PPL	50 56 N	4 00 E	23402 01	MAASTRICHT NAAR LUIK, KANAAL VAN				
					SEE LIÈGE À MAASTRICHT, CANAL DE	CNLN	50 48 N	5 42 E	23400 00
					MAASTRICHT-'S HERTOGENBOSCH CANAL				
MAAL SEE DE MAAT	PPL	51 13 N	3 45 E	23402 00	SEE ZUIDWILLEMSVAART	CNLN	50 52 N	5 39 E	23400 00
MAALBEEK	STM	50 53 N	4 18 E	23406 01	MABOGE	PPL	50 10 N	5 38 E	23409 01
MAALBEEK	STM	50 57 N	4 25 E	23406 01					
MAALBROEK	PPL	50 59 N	3 53 E	23402 01					
MAALTE	PPL	51 01 N	3 42 E	23402 03					
					MABOGE	STM	50 10 N	5 38 E	23409 01

APPROVED FOR RELEASE: 2007/02/09: CIA-RDP01-00707R000100130007-7

MABOMPRÉ	ADMD	50 07 N	5 44 E	23409 02	MAESBOONE SEE MAASBOON	PPL	51 10 N	3 28 E	23402 00
MABOMPRÉ	PPL	50 06 N	5 44 E	23409 01	MAESEL SEE MAZEL	PPL	51 16 N	4 53 E	23403 00
MABOTTE	PPL	50 38 M	5 31 E	23407 01	MAESEYCK SEE				
MABROEK SEE MABROUCK	PPL	50 43 N	5 53 E	23407 00	MAASEIK, ARRONDISSEMENT	ADMD	51 06 N	5 47 E	23404 00
MABROUCK	PPL	50 43 N	5 53 E	23407 01	MAESEYCK SEE MAASEIK	ADMD	51 06 N	5 47 E	23404 00
					MAESEYCK SEE MAASEIK	PPL	51 06 N	5 48 E	23404 00
MABROUK SEE MABROUCK	PPL	50 43 N	5 53 E	23407 00	MAESNIL SEE MARSNIL	PPL	50 45 N	5 17 E	23404 00
MACHELÉN	ADMD	50 54 N	4 26 E	23406 02	MAETER SEE MATER	ADMD	50 50 N	3 40 E	23402 00
MACHELÉN	ADMD	50 58 N	3 29 E	23402 02	MAETER SEE MATER	PPL	50 50 N	3 40 E	23402 00
MACHELÉN	PPL	50 55 N	4 26 E	23406 01	MAEYGENHOEK SEE MEIGENHOEK	PPL	51 00 N	3 35 E	23402 00
MACHELÉN	PPL	50 58 N	3 29 E	23402 01	MAFFE	ADMD	50 21 N	5 18 E	23408 02
MACHELGEM	PPL	50 51 N	3 45 E	23402 01					
MACHY, BOIS DE SEE AU BOIS MACHY	FRST	50 05 N	5 19 E	23409 00	MAFFE	PPL	50 21 N	5 19 E	23408 01
MACKENBACH	PPL	50 17 N	6 14 E	23407 01	MAFFLE	ADMD	50 37 N	3 48 E	23405 02
MACON	ADMD	50 02 N	4 12 E	23405 02	MAFFLE	PPL	50 37 N	3 48 E	23405 01
MACON	PPL	50 03 N	4 13 E	23405 01	MAGDEVELDBEEK	STM	51 03 N	3 03 E	23401 01
					MAGENIES	PPL	50 41 N	3 44 E	23405 03
MACON, BOIS DE	FRST	50 02 N	4 12 E	23405 01					
MACQUENOISE	ADMD	49 59 N	4 11 E	23405 02	MAGERENKOOL	PPL	51 02 N	4 37 E	23403 01
MACQUENOISE	PPL	49 59 N	4 11 E	23405 01	MAGERET	PPL	50 01 N	5 47 E	23409 01
MACRAVIVIER	PPL	50 03 N	5 35 E	23409 01	MAGERMEIRIE SEE MAGERMERRIE	PPL	50 55 N	3 03 E	23401 00
MADAME, BOIS	FRST	50 02 N	4 28 E	23408 01	MAGERMERRIE	PPL	50 55 N	3 03 E	23401 01
					MAGEROTTE	PPL	49 59 N	5 35 E	23409 01
MADAME, BOIS	FRST	50 34 N	5 23 E	23407 01					
MADESTRAAT	PPL	51 01 N	4 49 E	23403 01	MAGERSTRAAT	PPL	51 02 N	3 49 E	23402 03
MAEGDEVÉLD SEE MAAGDEVÉLD	PPL	51 04 N	3 04 E	23401 00	MAGERY	PPL	49 59 N	5 35 E	23409 01
MAEGDEVÉLDE SEE MAAGDEVÉLD	PPL	51 04 N	3 04 E	23401 00	MAGNÉE	ADMD	50 36 N	5 40 E	23407 02
MAEKEL SEE MAKEL	PPL	51 04 N	5 01 E	23403 00	MAGNÉE	PPL	50 36 N	5 40 E	23407 01
					MAGNEROUILLE, BOIS DE	FRST	50 22 N	4 25 E	23405 01
MAELBEEK SEE MAALBEEK	STM	50 53 N	4 18 E	23406 00					
MAELE SEE MALE	PPL	51 13 N	3 17 E	23401 00	MAGNERY	PPL	50 33 N	5 25 E	23407 01
MAENEGHEM SEE MANEGEM	PPL	50 58 N	3 15 E	23401 00	MAGOSTER	PPL	50 15 N	5 32 E	23409 01
MAERCKE-KERKHEM SEE MAARKE-KERKEM	ADMD	50 48 N	3 39 E	23402 00	MAGOUT, BOIS	FRST	50 00 N	4 12 E	23405 01
MAERCKE-KERKHEM SEE MAARKE-KERKEM	PPL	50 48 N	3 39 E	23402 00	MAHOSTER, BOIS DE	FRST	50 25 N	5 45 E	23407 01
					MAHOUX	PPL	50 10 N	4 56 E	23408 01
MAEREBEEK SEE MAREBEEK	STM	50 49 N	3 46 E	23402 00					
MAERELSCHÉ LOOP SEE MARELSELOOP	STM	51 26 N	5 03 E	23403 00	MAHOUX	STM	50 12 N	4 58 E	23408 01
MAERELSELOOP SEE MARELSELOOP	STM	51 26 N	5 03 E	23403 00	MAIBE	PPL	50 22 N	5 06 E	23408 03
MAERLE SEE MAARLE	PPL	51 28 N	5 02 E	23403 00	MAIBELLE	PPL	50 21 N	5 05 E	23408 01
MAERLOO SEE MAARLO	PPL	51 09 N	5 29 E	23404 00	MAI CORNET	PPL	50 45 N	2 58 E	23401 01
					MAIDGIBOIS	FRST	49 38 N	5 27 E	23409 01
MAES SEE MEUSE	STM	51 49 N	5 01 E	23400 00					
					MAILLEBOTTE	FRM	50 36 N	4 20 E	23406 03

APPROVED FOR RELEASE: 2007/02/09: CIA-RDP01-00707R000100130007-7

MAILLEN	ADMD	50 22 N	4 58 E	23408 02	MAKEL	PPL	51 04 N	5 01 E	23403 03
MAILLEN	PPL	50 23 N	4 58 E	23408 01	MAKSBURG	PPL	51 27 N	4 40 E	23403 01
MAILLEN, BOIS DE	FRST	50 23 N	4 58 E	23408 01	MAL	ADMD	50 46 N	5 31 E	23404 02
MAILMONT	PPL	50 31 N	4 20 E	23405 01	MAL	PPL	50 46 N	5 31 E	23404 01
MAILUST	PPL	50 16 N	6 07 E	23407 01	MALACORD	CHAT	50 24 N	5 56 E	23407 01
MAINVAULT	ADMD	50 39 N	3 43 E	23405 02	MALADRIE	PPL	50 10 N	5 17 E	23409 01
MAINVAULT	PPL	50 39 N	3 43 E	23405 01	MALADRIE SEE LA MALADRIE	PPL	50 19 N	4 16 E	23405 00
MAINVAULT, MONT DE	HLL	50 39 N	3 42 E	23405 01	MALADRIE	PPL	50 24 N	3 57 E	23405 01
MAIRE BOIS	PPL	50 39 N	4 02 E	23405 03	MALADRIE	FRM	50 03 N	4 19 E	23405 01
MAIREUX	PPL	50 37 N	5 44 E	23407 03	MALAHAISE	PPL	50 44 N	3 34 E	23402 01
MAISEUX SEE MAIREUX	PPL	50 37 N	5 44 E	23407 00	MALAHÉ, FERME DE SEE				
MAISIÈRES	ADMD	50 29 N	3 57 E	23405 02	MALAXHE, FERME DE	FRM	50 42 N	5 31 E	23407 00
MAISIÈRES	PPL	50 29 N	3 57 E	23405 01	MALAISE	PPL	50 17 N	4 14 E	23405 01
MAISON	PPL	50 22 N	4 42 E	23408 01	MALAISE SEE MALEIZE	PPL	50 45 N	4 31 E	23406 00
MAISON BOIS, CHÂTEAU DE	CHAT	50 34 N	5 51 E	23407 01	MALAISE	PPL	50 46 N	4 40 E	23406 01
					MALANDRIE, FERME DE	FRM	50 35 N	4 04 E	23405 03
MAISON BOIS, FERME DE	FRM	50 34 N	5 51 E	23407 01					
MAISONCELLE	PPL	49 51 N	5 32 E	23409 01	MALAPAIRE, BOIS DE	FRST	49 59 N	4 14 E	23405 01
MAISONCELLE	PPL	50 09 N	4 57 E	23408 01	MALAPAIRE, RUISSEAU DE	STM	49 59 N	4 13 E	23405 03
MAISONCELLE	STM	50 09 N	4 59 E	23408 01	MALAXHE, FERME DE	FRM	50 42 N	5 31 E	23407 01
MAISON DE PIERRE	PPL	50 19 N	4 50 E	23408 03	MALBOUTÉ	PPL	50 23 N	5 37 E	23409 01
					MALCAMPÉ	PPL	50 19 N	4 20 E	23405 01
MAISON DERRIEUX SEE MONT DERRIEUX	PPL	50 19 N	5 39 E	23409 00					
MAISON DU BOIS	PPL	50 45 N	4 49 E	23406 01	MALCENSE	PPL	50 44 N	3 15 E	23401 01
MAISON DU ROI	PPL	50 39 N	4 25 E	23406 01	MALCHAMPS	PPL	50 28 N	5 55 E	23407 01
MAISON JACQUES MAUCLET	PPL	50 06 N	4 28 E	23408 01	MALDANGE	PPL	50 14 N	6 02 E	23407 01
MAISONS GABELLE	PPL	50 22 N	4 16 E	23405 01	MALDEGEN	ADMD	51 13 N	3 27 E	23402 02
					MALDEGEN SEE DONK	PPL	51 03 N	3 59 E	23402 00
MAISONS SOTTIAUX	PPL	50 35 N	5 13 E	23407 01					
MAISSIN	ADMD	49 58 N	5 09 E	23409 02	MALDEGEN	PPL	51 13 N	3 27 E	23402 01
MAISSIN	PPL	49 58 N	5 11 E	23409 01	MALDEGEMSCHE POLDER SEE				
MAISTER, BOIS DU	FRST	50 03 N	5 50 E	23409 01	MALDEGEMSE POLDER	PLDR	51 16 N	3 23 E	23401 00
MAITEREAU	PPL	49 58 N	5 17 E	23409 01	MALDEGEMSE POLDER	PLDR	51 16 N	3 23 E	23401 01
					MALDEREN	ADMD	51 01 N	4 15 E	23406 02
MAITRE GIBOIS	FRST	49 39 N	5 28 E	23409 01	MALDEREN	PPL	51 01 N	4 15 E	23406 01
MAIZERET	ADMD	50 28 N	4 58 E	23408 02					
MAIZERET	PPL	50 27 N	4 58 E	23408 01	MALDINGEN SEE MALDANGE	PPL	50 14 N	6 02 E	23407 00
MAIZERET, FORT DE	FT	50 28 N	4 59 E	23408 01	MALÉ	PPL	51 13 N	3 17 E	23401 01
MAIZEROLLE	PPL	50 26 N	5 01 E	23408 01	MALÉCOTE SEE HALEKOTE	PPL	51 12 N	3 30 E	23402 00
					MALGEM	PPL	50 53 N	4 04 E	23402 03
					MALÉIZE	PPL	50 45 N	4 31 E	23406 01
MAKEGEN	PPL	50 57 N	3 43 E	23402 01	MALÉIZEN SEE MALEIZE	PPL	50 45 N	4 31 E	23406 00

APPROVED FOR RELEASE: 2007/02/09: CIA-RDP01-00707R000100130007-7

MALÉKOTE	PPL	51 12 N	3 30 E	23402 01	MALPLAQUET	PPL	50 26 N	4 00 E	23405 01
MALÉLEI	DTCH	51 14 N	3 17 E	23401 01	MALPLAQUET	PPL	50 39 N	5 22 E	23407 01
MALEMPRÉ	ADMD	50 17 N	5 43 E	23409 02	MALPROUVÉ	PPL	50 36 N	4 44 E	23408 03
MALEMPRÉ	PPL	50 17 N	5 43 E	23409 01	MALSCHIED	PPL	50 10 N	6 04 E	23407 01
MALÉN SEE MÉLIN	ADMD	50 44 N	4 50 E	23406 00	MALSEM	PPL	51 04 N	3 29 E	23402 01
MALÉN SEE MÉLIN	PPL	50 44 N	4 50 E	23406 00	MALTERIE	PPL	50 42 N	5 45 E	23407 01
MALENBEEK SEE MOLENBEEK	STM	50 48 N	4 54 E	23406 00	MALVOISIN	ADMD	50 00 N	4 58 E	23408 02
MALENDRIES	PPL	50 52 N	4 51 E	23406 01	MALVOISIN	PPL	50 01 N	4 58 E	23408 01
MALENDRIESBEEK	STM	50 51 N	4 53 E	23406 01	MAMBAYE+ BOIS DE	FRST	50 28 N	5 52 E	23407 01
MALESBROEK	PPL	51 09 N	5 01 E	23403 01	MANAGE	ADMD	50 30 N	4 13 E	23405 02
MALESBROEK	PND	51 09 N	5 02 E	23403 01	MANAGE	PPL	50 30 N	4 13 E	23405 01
MALÈVES SEE					MANAGE	PPL	50 38 N	3 49 E	23405 03
MALÈVES-→INTE-MARIE-WASTINES	PPL	50 39 N	4 47 E	23406 00	MANAGE+ CHÂTEAU DE	CHAT	50 38 N	3 49 E	23405 03
MALÈVES-SAINTE-MARIE-WASTINES	ADMD	50 40 N	4 47 E	23406 02	MANAGE+ RUISSEAU DE	STM	50 19 N	4 10 E	23405 01
MALÈVES-SAINTE-MARIE-WASTINES	PPL	50 39 N	4 47 E	23406 01	MANAIHANT	PPL	50 37 N	5 49 E	23407 01
MALGRÉ TOUT	PPL	50 29 N	4 27 E	23405 01					
MALHEIDE	PPL	50 42 N	4 14 E	23406 03	MANANTS+ BOIS DES	FRST	50 28 N	4 24 E	23405 01
MALHEYDE SEE MALHEIDE	PPL	50 42 N	4 14 E	23406 00	MANANTS+ BOIS DES	FRST	50 33 N	5 36 E	23407 03
MALIHOUX	PPL	50 23 N	5 13 E	23408 03	HANDEBRAS	STM	49 43 N	5 34 E	23409 01
MALIMONT	PPL	50 00 N	5 11 E	23409 01	HANDEL	STM	50 56 N	3 25 E	23401 01
MALINES SEE MECHELEN	ADMD	51 02 N	4 28 E	23403 00	HANDERFELD	ADMD	50 20 N	6 20 E	23407 02
MALINES SEE MECHELEN	PPL	51 02 N	4 28 E	23403 00	HANDERFELD	PPL	50 20 N	6 20 E	23407 01
MALINES+ ARRONDISSEMENT DE SEE					HANDERFIELD SEE HANDELFELD	PPL	50 20 N	6 20 E	23407 00
MECHELEN+ ARRONDISSEMENT	ADMD	51 02 N	4 28 E	23403 00	HANDE SAINTE-MARIE	PPL	49 59 N	5 37 E	23409 01
MALL SEE MAL	ADMD	50 46 N	5 31 E	23404 00	HANDE SAINT-ÉTIENNE	PPL	50 01 N	5 39 E	23409 01
MALL SEE MAL	PPL	50 46 N	5 31 E	23404 00	HANDOERSCHBEEK SEE HANDEORSE BEEK	STM	51 08 N	4 24 E	23403 00
MALMAISON	PPL	49 54 N	5 42 E	23409 01					
MALNÉDY	ADMD	50 25 N	6 00 E	23407 02	HANDEORSE BEEK	STM	51 08 N	4 24 E	23403 01
MALNÉDY	PPL	50 25 N	6 02 E	23407 01	HANDRIVAU+ BOIS DE	FRST	50 17 N	4 32 E	23408 03
MALON FONTAINE	PPL	50 33 N	4 10 E	23405 03	HANDEBROEKHOF	FRM	50 45 N	4 11 E	23406 03
MALONNE	ADMD	50 26 N	4 48 E	23408 02	HANEGEM	PPL	50 58 N	3 15 E	23401 01
MALONNE	PPL	50 26 N	4 48 E	23408 01	HANES HEIDE	PPL	51 08 N	5 00 E	23403 01
MALONNE+ FORT DE	FT	50 28 N	4 47 E	23408 01					
MALPAS	PPL	50 26 N	4 46 E	23408 03	HANESHOEVE SEE HANES HEIDE	PPL	51 08 N	5 00 E	23403 00
MALPENSÉE	FRM	50 35 N	4 03 E	23405 03	HANESTRAAT	PPL	51 09 N	5 46 E	23404 03
MALPENSÉE+ FERME DE LA	FRM	50 38 N	4 09 E	23406 03	HANGELAAR	PPL	50 56 N	2 55 E	23401 01
MALPLAQUÉE	PPL	50 38 N	4 23 E	23406 03	HANGELAERE SEE HANGELAAR	PPL	50 56 N	2 55 E	23401 00
MALPLAQUÉS	PPL	50 34 N	4 41 E	23408 01	HANGELARE SEE HANGELAAR	PPL	50 56 N	2 55 E	23401 00
					HANGELBEEK	STM	50 58 N	5 10 E	23404 01

APPROVED FOR RELEASE: 2007/02/09: CIA-RDP01-00707R000100130007-7

MANGOMBROUX	PPL	50 35 N	5 53 E	23407 01	MARAIS DE WIRIE SEE				
MANGOMBROUX	STM	50 35 N	5 53 E	23407 01	MARAIS DE CROTHIERE	PPL	50 36 N	3 30 E	23405 00
MANHAAG	PPL	50 42 N	3 58 E	23405 01	MARAIS MON CHIEN	PPL	50 40 N	3 47 E	23405 03
MANHAY	PPL	50 18 N	5 40 E	23409 03	MARANSART	ADMD	50 40 N	4 27 E	23406 02
MANHE SEE MANHAY	PPL	50 18 N	5 40 E	23409 00	MARANSART	PPL	50 40 N	4 27 E	23406 01
					MARBAIS	ADMD	50 33 N	4 31 E	23406 02
MANIL SEE LE MANIL	PPL	50 42 N	4 35 E	23406 00					
MANIL, BOIS DE	FRST	50 42 N	4 36 E	23406 03	MARBAIS	PPL	50 33 N	4 31 E	23406 01
MANNEKENSVERE	ADMD	51 08 N	2 49 E	23401 02	MARBAISE SEE GRANDE MARBAISE	STM	50 48 N	4 39 E	23406 00
MANNEKENSVERE	PPL	51 08 N	2 49 E	23401 01	MARBAIX	ADMD	50 19 N	4 22 E	23405 02
MANNENBERG	PPL	50 59 N	4 56 E	23406 01	MARBAIX	PPL	50 19 N	4 22 E	23405 01
					MARBAY	PPL	49 50 N	5 30 E	23409 01
MANSART	PPL	50 36 N	3 32 E	23405 03					
MANSTEEN	PPL	50 57 N	4 12 E	23406 01	MARBEBAN	PPL	49 44 N	5 32 E	23409 01
MARAICHE	PPL	50 34 N	3 16 E	23405 01	MARBEBON SEE MARBEBAN	PPL	49 44 N	5 32 E	23409 00
MARAIS	PPL	50 21 N	4 10 E	23405 03	MARBERE VE'1	MRSH	51 19 N	4 38 E	23403 01
MARAIS	PPL	50 24 N	4 15 E	23405 03	MARBIAIS SEE MARBAIS	PPL	50 33 N	4 31 E	23406 00
					MARBISEUL, FERME	FRM	50 19 N	4 21 E	23405 01
MARAIS	PPL	50 29 N	4 19 E	23405 01					
MARAIS	PPL	50 33 N	4 19 E	23405 03	MARBISOUX	PPL	50 33 N	4 33 E	23405 01
MARAIS	PPL	50 37 N	3 28 E	23405 01	MARCHAL, BOIS LE SEE				
MARAIS	PPL	50 38 N	3 56 E	23405 03	MARCHAT, BOIS LE	FRST	49 59 N	5 11 E	23409 00
MARAIS	PPL	50 39 N	3 43 E	23405 03	MARCHAIGISE, BOIS DE LA	FRST	50 35 N	5 31 E	23407 03
					MARCHAT, BOIS LE	FRST	49 59 N	5 11 E	23409 01
MARAIS SEE LE MARAIS	PPL	50 40 N	3 51 E	23405 00	MARCHE SEE MARCHE-EN-FAMENNE,				
MARAIS	PPL	50 41 N	3 47 E	23405 03	ARRONDISSEMENT DE	ADMD	50 14 N	5 20 E	23409 00
MARAIS	PPL	50 44 N	3 49 E	23405 03					
MARAIS	PPL	50 44 N	3 53 E	23405 03	MARCHE SEE MARCHE-EN-FAMENNE	PPL	50 12 N	5 20 E	23409 00
MARAIS, BOIS DES	FRST	49 53 N	4 54 E	23408 01	MARCHE	PPL	50 32 N	5 49 E	23407 03
					MARCHE	STM	49 35 N	5 14 E	23400 01
MARAIS, CENSE DU	FRM	50 34 N	3 55 E	23405 03	MARCHE-EN-FAMENNE	ADMD	50 12 N	5 20 E	23409 02
MARAIS, FERME DU	FRM	50 39 N	3 54 E	23405 03	MARCHE-EN-FAMENNE	PPL	50 12 N	5 20 E	23409 01
MARAIS, RUISSEAU DES	STM	50 37 N	5 43 E	23407 01					
MARAIS, RUISSEAU DU	STM	50 06 N	4 46 E	23400 01	MARCHE-EN-FAMENNE, ARRONDISSEMENT DE	ADMD	50 14 N	5 20 E	23409 02
MARAIS A CHARDONS	PPL	50 28 N	3 55 E	23405 01	MARCHE-LES-DAMES	ADMD	50 29 N	4 57 E	23408 02
					MARCHE-LES-DAMES	PPL	50 29 N	4 58 E	23408 01
MARAIS D'ARTIMONT	PPL	50 40 N	3 32 E	23405 01	MARCHE-LEZ ÉCAUSSINES SEE				
MARAIS DE CROTHIERE	PPL	50 36 N	3 30 E	23405 03	MARCHE-LEZ ÉCAUSSINES	PPL	50 29 N	4 10 E	23405 00
MARAIS-DE-POTTES	PPL	50 44 N	3 24 E	23405 01	MARCHE-LEZ ÉCAUSSINES	ADMD	50 33 N	4 10 E	23405 02
MARAIS DES CHIENS	STM	50 35 N	4 30 E	23406 03					
MARAIS DES MORTS	PPL	49 59 N	4 34 E	23408 01	MARCHE-LEZ ÉCAUSSINES	PPL	50 33 N	4 10 E	23405 01
					MARCHELLE	PPL	50 26 N	3 42 E	23405 01
MARAIS DE WERIE SEE					MARCHETTE	STM	50 17 N	5 22 E	23408 01
MARAIS DE CROTHIERE	PPL	50 36 N	3 30 E	23405 00	MARCHIENNE-AU-PONT	ADMD	50 24 N	4 23 E	23405 02

APPROVED FOR RELEASE: 2007/02/09: CIA-RDP01-00707R000100130007-7

MARCHIENNE-AU-PONT	PPL	50 24 N	4 23 E	23405 01	MARENGO	PPL	50 11 N	5 20 E	23409 01
MARCHIN	AUMD	50 28 N	5 13 E	23407 02	MARENNE	ADMD	50 16 N	5 27 E	23409 02
MARCHIN	PPL	50 28 N	5 14 E	23407 01	MARENNE	PPL	50 14 N	5 25 E	23409 01
MARCHIPONT	AUMD	50 23 N	3 39 E	23405 02	MARENNEZ	PPL	49 59 N	5 46 E	23409 01
MARCHIPONT	PPL	50 23 N	3 39 E	23405 01	MARET	PPL	50 43 N	5 00 E	23406 01
MARCHOVELETTE	ADMD	50 32 N	4 56 E	23408 02	MARETS, BOIS DES SEE				
MARCHOVELETTE	PPL	50 31 N	4 57 E	23408 01	TÊTE DES MORTS ET MARETS	FRST	50 07 N	4 26 E	23408 00
MARCHOVELETTE, FORT DE	FT	50 30 N	4 56 E	23408 01	MAREXHE	PPL	50 34 N	5 15 E	23407 01
MARCHIENNE-AU-PONT SEE					MARFONTAINE	PPL	49 52 N	5 30 E	23409 01
MARCHIENNE-AU-PONT	PPL	50 24 N	4 23 E	23405 00	MARGE SEE MARGE	STM	49 35 N	5 14 E	23400 00
MARCINELLE	ADMD	50 24 N	4 26 E	23405 02	MARGIJSBOS SEE MARIEGIJSBOS	FRST	50 48 N	4 36 E	23406 00
MARCINELLE	PPL	50 24 N	4 26 E	23405 01	MARGOTE	PPL	51 06 N	3 58 E	23402 03
MARCKE SEE MARKE	ADMD	50 48 N	3 13 E	23401 00	MARIA AALTER	PPL	51 06 N	3 22 E	23402 01
MARCKE SEE MARKE	PPL	50 48 N	3 13 E	23401 00	MARIA-AALTRE SEE MARIA AALTER	PPL	51 06 N	3 22 E	23402 00
MARCKE SEE MARK	STM	50 44 N	3 51 E	23400 00	MARIAHOF	FRM	50 45 N	5 48 E	23407 01
MARCKEBEEK SEE MARKEBEEK	PPL	50 49 N	3 14 E	23401 00	MARIAKERKE	ADMD	51 04 N	3 40 E	23402 02
MARCKEBEEK	STM	50 50 N	3 36 E	23402 01	MARIAKERKE SEE MARIKERKE	ADMD	51 04 N	4 10 E	23403 00
MARCKEBEKE SEE MARKEBEEK	PPL	50 49 N	3 14 E	23401 00	MARIAKERKE	PPL	51 04 N	3 41 E	23402 01
MARCKEGHEM SEE MARKEGEM	ADMD	50 57 N	3 24 E	23401 00	MARIAKERKE	PPL	51 13 N	2 52 E	23401 01
MARCKEGHEM SEE MARKEGEM	PPL	50 57 N	3 24 E	23401 00	MARIAKERKE-BAD	PPL	51 13 N	2 53 E	23401 01
MARCKHOVE SEE MARKHOVE	PPL	51 02 N	3 02 E	23401 00	MARIAKERKE-BADEN SEE				
					MARIAKERKE-BAD	PPL	51 13 N	2 53 E	23401 00
MARCK RIVIÈRE SEE MARK	STM	51 37 N	4 30 E	23400 00	MARIAKERKE-BAINS SEE				
MARCOU	FRM	50 33 N	4 23 E	23405 01	MARIAKERKE-BAD	PPL	51 13 N	2 53 E	23401 00
MARCOUR SEE MARCOURT	PPL	50 13 N	5 32 E	23409 00	MARIAKERKEBRUG	PPL	51 05 N	3 41 E	23402 01
MARCOURAY	PPL	50 13 N	5 33 E	23409 01	MARIALOOP	PPL	50 58 N	3 20 E	23401 01
MARCOURT	ADMD	50 13 N	5 32 E	23409 02	MARIALOOPKAUTER SEE				
					MARIALOOPKOUTER	PPL	50 59 N	3 19 E	23401 00
MARCOURT	PPL	50 13 N	5 32 E	23409 01	MARIALOOPKOUTER	PPL	50 59 N	3 19 E	23401 01
MARCO (FRENCH); MARK (FLEMISH)	AUMD	50 40 N	4 00 E	23405 02					
MARCO (FRENCH); MARK (FLEMISH)	PPL	50 41 N	4 01 E	23405 01	MARIA POLDER	PLDR	51 14 N	3 46 E	23402 03
MARCO	STM	50 43 N	3 34 E	23405 01	MARIA POLDER WATERGANG	DTCH	51 14 N	3 46 E	23402 03
MARCO SEE MARK	STM	50 44 N	3 51 E	23400 00	MARIA-TER-HEIDE	PPL	51 19 N	4 31 E	23403 01
					MARIEGIJSBOS	FRST	50 48 N	4 36 E	23406 01
MAREBEEK	STM	50 49 N	3 46 E	23402 03	MARIEGYS BOSCH SEE MARIEGIJSBOS	FRST	50 48 N	4 36 E	23406 00
MARÉCHAUX, BOIS DES	FRST	50 12 N	4 24 E	23408 01					
MAREDRET	PPL	50 18 N	4 44 E	23408 01	MARIKERKE	ADMD	51 04 N	4 10 E	23403 02
MAREDSOUS	PPL	50 18 N	4 46 E	23408 01	MARIKERKE	PPL	51 04 N	4 12 E	23403 01
MARELSELOOP	STM	51 26 N	5 03 E	23403 01	MARIEMBOURG SEE MARIENBOURG	ADMD	50 06 N	4 31 E	23408 00
					MARIEMBOURG SEE MARIENBOURG	PPL	50 06 N	4 31 E	23408 00
MARENCHENEUX	PPL	50 12 N	4 28 E	23408 01					

APPROVED FOR RELEASE: 2007/02/09: CIA-RDP01-00707R000100130007-7

MARIEMONT	PPL	50 28 N	4 15 E	23405 01	MARNIÈRE	PPL	50 34 N	3 20 E	23405 01
MARIEMONT, BOIS DE	FRST	50 28 N	4 15 E	23405 01	MARNIX, KASTEEL VAN	CHAT	50 47 N	4 31 E	23406 01
MARIEMONTHOF	FRM	51 16 N	3 09 E	23401 01	MAROLLE	PPL	50 52 N	3 34 E	23402 01
MARIENBOURG	ADMD	50 06 N	4 31 E	23408 02	MAROLLE	PPL	50 56 N	3 32 E	23402 01
MARIENBOURG	PPL	50 05 N	4 31 E	23408 01	MAROUSET SEE LE MAROUSET	PPL	50 37 N	4 10 E	23405 00
MARIËNDAALHOEVE	FRM	50 56 N	5 03 E	23404 03	MARQUAIN	ADMD	50 36 N	3 19 E	23405 02
MARIJNEVENNEN	PPL	51 25 N	4 30 E	23403 01	MARQUAIN	PPL	50 36 N	3 19 E	23405 01
MARILLES	ADMD	50 42 N	4 57 E	23406 02	MARQUETTE	PPL	50 47 N	3 39 E	23402 01
MARILLES	PPL	50 42 N	4 57 E	23406 01	MARQUETTE	PPL	51 04 N	3 30 E	23402 01
MARINS	PPL	50 38 N	4 06 E	23405 03	MARSALLE	PPL	50 38 N	5 00 E	23407 01
MARIOMONT	PPL	50 35 N	5 54 E	23407 01	MARSAUT RUISSEAU SEE MAURSAU	STM	50 03 N	5 15 E	23409 00
MARIONETTEBERG	PPL	50 48 N	3 16 E	23401 01	MARSINNE	PPL	50 32 N	5 07 E	23407 03
MARIONETTEBERGE SEE MARIONETTEBERG	PPL	50 48 N	3 16 E	23401 00	MARSNIL	PPL	50 45 N	5 17 E	23404 01
MARITIME, KANAAL SEE					MARTAIMONT	PPL	49 58 N	5 45 E	23409 01
WILLEBROEK, KANAAL VAN	CNLN	50 52 N	4 22 E	23400 00	MARTEAU	PPL	50 17 N	4 48 E	23408 03
MARK SEE MARCO	ADMD	50 40 N	4 00 E	23405 00	MARTEAU	PPL	50 30 N	5 49 E	23407 03
MARK SEE MARCO	PPL	50 41 N	4 01 E	23405 00	MARTEAU THOMAS	PPL	50 19 N	4 55 E	23408 01
MARK	STM	51 37 N	4 30 E	23400 01	MARTELANGÉ	ADMD	49 51 N	5 43 E	23409 02
MARK (FLEMISH) MARCO (FRENCH)	STM	50 44 N	3 51 E	23400 01	MARTELANGÉ	PPL	49 50 N	5 44 E	23409 01
MARK, HÖHE SEE HÖHE MARK	HLL	50 29 N	6 15 E	23407 00	MARTELARGE SEE MARTELANGÉ	PPL	49 50 N	5 44 E	23409 00
MARKÉ	ADMD	50 48 N	3 13 E	23401 02	MARTENSLINDE	ADMD	50 51 N	5 32 E	23404 02
MARKÉ	PPL	50 48 N	3 13 E	23401 01	MARTENSLINDE	PPL	50 51 N	5 32 E	23404 01
MARKÉBEEK	PPL	50 49 N	3 14 E	23401 03	MARTIGNON	PPL	50 02 N	4 11 E	23405 01
MARKÉGEM	ADMD	50 57 N	3 27 E	23404 02	MARTILLY	PPL	49 48 N	5 22 E	23409 01
MARKÉGEM	PPL	50 57 N	3 24 E	23401 01	MARTIMONT	PPL	50 35 N	3 40 E	23405 03
MARKHOVE	PPL	51 02 N	3 02 E	23401 01	MARTIN, BOIS	FRST	50 01 N	4 41 E	23408 01
MARLAGNE, FERME DE	FRM	50 23 N	4 44 E	23408 01	MARTIN CASAQUE	FRM	50 41 N	4 26 E	23406 03
MARLIÈRE	PPL	50 24 N	3 46 E	23405 01	MARTIN-MOULIN	STM	50 08 N	5 43 E	23409 01
MARLIÈRE, FERME DE LA	FRM	50 03 N	4 10 E	23405 01	MARTINRIVE	PPL	50 29 N	5 38 E	23400 03
MARLINNE SEE MECHELEN-DOVELINGEN	ADMD	50 44 N	5 15 E	23404 00	MARTINSART	PPL	50 09 N	4 21 E	23408 03
MARLINNE SEE MECHELEN-DOVELINGEN	PPL	50 44 N	5 15 E	23404 00	MARTINSART, BOIS DE	FRST	50 10 N	4 14 E	23405 01
MARLOIE	PPL	50 12 N	5 19 E	23409 01	MARTION, BOIS	FRST	50 03 N	4 38 E	23408 01
MARLOYAU	PPL	50 42 N	3 45 E	23405 01	MARTOUZIN SEE MARTOUZIN-NEUVILLE	PPL	50 07 N	5 00 E	23408 00
MARLY, BOIS	FRST	50 21 N	4 50 E	23408 01	MARTOUZIN, BOIS DE	FRST	50 07 N	5 01 E	23408 01
MARNELBEEK	STM	50 48 N	5 24 E	23404 01	MARTOUZIN-NEUVILLE	ADMD	50 07 N	5 00 E	23408 02
MARNEFFE	ADMD	50 36 N	5 09 E	23407 02	MARTOUZIN-NEUVILLE	PPL	50 07 N	5 00 E	23408 01
MARNEFFE	PPL	50 35 N	5 09 E	23407 01					

APPROVED FOR RELEASE: 2007/02/09: CIA-RDP01-00707R000100130007-7

MARTUE	PPL	49 43 N	5 18 E	23409 01	MASY RIEU	STM	50 25 N	4 10 E	23405 01
MARVIE	PPL	49 59 N	5 45 E	23409 01	MATAGNE	PPL	50 26 N	5 09 E	23408 03
MARZELHEIDE	PPL	50 40 N	6 02 E	23407 01	MATAGNE-LA-GRANDE	ADMD	50 07 N	4 37 E	23408 02
MARZELLE	PPL	50 16 N	4 16 E	23405 01	MATAGNE-LA-GRANDE	PPL	50 07 N	4 38 E	23408 01
MASBLETTE	STM	50 07 N	5 18 E	23409 01	MATAGNE-LA-PETITE	ADMD	50 07 N	4 39 E	23408 02
MASBOURG	ADMD	50 07 N	5 19 E	23409 02	MATAGNE-LA-PETITE	PPL	50 07 N	4 39 E	23408 01
MASBOURG	PPL	50 07 N	5 19 E	23409 01	MATER	ADMD	50 50 N	3 40 E	23402 02
MASEL SEE MAZEL	PPL	51 16 N	4 53 E	23403 00	MATER	PPL	50 50 N	3 40 E	23402 01
MASELHOVEN SEE MAZENHOVEN	PPL	50 59 N	5 45 E	23404 00	MATERSVELD	PPL	51 45 N	3 38 E	23402 03
MASEMBRE SEE					MATHIEU SIMON	STM	50 36 N	4 15 E	23400 03
MASEMBRE, RUISSEAU DE	STM	50 09 N	4 50 E	23400 00					
MASERINE	STM	50 44 N	4 30 E	23406 03	MATHUS	PPL	49 59 N	5 25 E	23409 01
MASLENBOCHT	PPL	51 17 N	5 10 E	23403 01	MATHYSART	PPL	50 36 N	5 36 E	23407 01
MASLENBOGT SEE MASLENBOCHT	PPL	51 17 N	5 10 E	23403 00	MATIGNÉE	PPL	50 33 N	4 50 E	23408 01
MASNUY-SAINT-JEAN	ADMD	50 32 N	3 56 E	23405 02	MATIGNOLLES	PPL	50 06 N	4 40 E	23408 01
MASNUY-SAINT-JEAN	PPL	50 32 N	3 56 E	23405 01	MATIGNOLLES, BOIS DE	FRST	50 06 N	4 40 E	23408 01
MASNUY-SAINT-PIERRE	ADMD	50 32 N	3 57 E	23405 02	MATONSPAN	PPL	50 08 N	5 51 E	23409 01
MASNUY-SAINT-PIERRE	PPL	50 32 N	3 57 E	23405 01	MATRAUWSTRAAT SEE MATROUWSTRAAT	PPL	50 48 N	3 47 E	23402 00
MAPELT	PPL	50 13 N	6 09 E	23407 01	MATROUWSTRAAT	PPL	50 48 N	3 47 E	23402 03
MASSA, FANGE	MRSB	50 06 N	5 26 E	23409 01	MATTESTRAAT	PPL	51 01 N	4 14 E	23406
MASSEMBRE	PPL	50 09 N	4 50 E	23408 03	MATTET	FRM	50 05 N	4 27 E	23408
MASSEMBRE, RUISSEAU DE	STM	50 09 N	4 50 E	23403 03	MATVEN	MRSB	51 23 N	4 50 E	23403 01
MASSEMEN	ADMD	50 59 N	3 52 E	23402 02	MAUBRAY	ADMD	50 33 N	3 29 E	23405 02
MASSEMEN	PPL	50 59 N	3 52 E	23402 01	MAUBRAY	PPL	50 33 N	3 29 E	23405 01
MASSENHOVEN	ADMD	51 12 N	4 38 E	23403 02	MAUBRAY	PPL	50 42 N	3 30 E	23405 01
MASSENHOVEN	PPL	51 12 N	4 37 E	23403 01	MAUBREUX SEE MAUBROUX	PPL	50 43 N	4 30 E	23406 00
MASSOUHEID	PPL	50 34 N	5 42 E	23407 01	MAUBRIAU	PPL	50 35 N	4 00 E	23405 03
MASSUL	PPL	49 53 N	5 31 E	23409 01	MAUBROUX	PPL	50 43 N	4 30 E	23406 01
MASSUT SEE MASSUL	PPL	49 53 N	5 31 E	23409 00	MAUGRAS	PPL	50 40 N	4 08 E	23406 03
MASTA	PPL	50 25 N	5 58 E	23407 01	MAUJIN	PPL	50 42 N	5 46 E	23407 03
MASTBOOM	FRM	51 08 N	4 23 E	23403 03	MAULAMÉE	PPL	50 35 N	3 59 E	23405 03
MASTENBOCHT SEE MASLENBOCHT	PPL	51 17 N	5 10 E	23403 00	MAULDE	ADMD	50 37 N	3 32 E	23405 02
MASTRICK, FERME DE	FRM	50 34 N	4 12 E	23405 03	MAULDE	PPL	50 37 N	3 32 E	23405 01
MASTRICK, FERME DE SEE					MAULDE, FERME DE	FRM	50 39 N	4 02 E	23405 03
MASTRICK, FERME DE	FRM	50 34 N	4 12 E	23405 00	MAURAGE	ADMD	50 27 N	4 05 E	23405 02
MASVILLE SEE HAUTE MASVILLE	PPL	50 36 N	4 16 E	23406 00	MAURAGE	PPL	50 27 N	4 05 E	23405 01
MASY	PPL	50 33 N	3 59 E	23405 01					
MASY	PPL	50 37 N	4 00 E	23405 03	MAURENNE	PPL	50 14 N	4 49 E	23408 01

APPROVED FOR RELEASE: 2007/02/09: CIA-RDP01-00707R000100130007-7

MAUREUX SEE MOREUX	PPL	50 40 N	3 30 E	23405 00	MECHELEN, ARRONDISSEMENT	ADMD	51 02 N	4 28 E	23403 02
MAURSAU	STM	50 03 N	5 15 E	23409 01	MECHELEN-AAN-DE-MAAS	ADMD	50 58 N	5 42 E	23404 03
MAURZIES, BOIS DES SEE					MECHELEN-AAN-DE-MAAS	PPL	50 58 N	5 42 E	23404 01
LES MAURZIES	FRST	49 57 N	5 00 E	23408 00	MECHELEN-AAN-MAAS SEE				
MAUVAISE PANAIS	FRST	50 09 N	4 27 E	23408 01	MECHELEN-AAN-DE-MAAS	PPL	50 58 N	5 42 E	23404 00
MAUVAIS MONT, BOIS DU	FRST	50 13 N	5 03 E	23408 01	MECHELEN-BOVELINGEN	ADMD	50 44 N	5 15 E	23404 02
					MECHELEN-BOVELINGEN	PPL	50 44 N	5 15 E	23404 01
MAUVINAGE	PPL	50 38 N	3 56 E	23405 01	MECHELS BOS SEE MECHELSE BOS	FRST	50 59 N	5 39 E	23404 00
MAUX, BOIS LES	FRST	50 16 N	4 30 E	23408 01	MECHELS SCHE BOSCH SEE MECHELSE BOS	FRST	50 59 N	5 39 E	23404 00
MAXBURG SEE MAKSBURG	PPL	51 27 N	4 40 E	23403 00	MECHELS SCHE HEIDE SEE MECHELSEHEIDE	PPL	50 59 N	5 37 E	23404 00
MAXENZEEL SEE MAZENZELE	PPL	50 57 N	4 10 E	23406 00	MECHELSE BOS	FRST	50 59 N	5 39 E	23404 01
MAYEUX, FERME	FRM	50 38 N	4 21 E	23406 03	MECHELSEHEIDE	PPL	50 59 N	5 37 E	23404 01
MAZARIN	PPL	50 40 N	3 52 E	23405 03	MECHLIN SEE MECHELEN	ADMD	51 02 N	4 28 E	23403 00
MAZÉE	ADMD	50 06 N	4 42 E	23408 02	MEDELL	PPL	50 19 N	6 10 E	23407 01
MAZÉE	PPL	50 06 N	4 42 E	23408 01	MEDENDER SEE MEDENDERBACH	STM	50 19 N	6 17 E	23407 00
MAZÉE, BOIS DE	FRST	50 04 N	4 41 E	23400 01	MEDENDERBACH	STM	50 19 N	6 17 E	23407 01
MAZEL	PPL	51 16 N	4 53 E	23403 01	MEDENDORF	PPL	50 20 N	6 17 E	23407 01
MAZEMHOVEN SEE MAZENHOVEN	PPL	50 59 N	5 45 E	23404 00	MEDENDORF BACH SEE MEDENDERBACH	STM	50 19 N	6 17 E	23407 00
MAZENHOVEN	PPL	50 59 N	5 45 E	23404 01	MEEFFE	ADMD	50 37 N	5 02 E	23407 02
MAZENQJE	PPL	50 41 N	3 52 E	23405 03	MEEFFE	PPL	50 37 N	5 01 E	23407 01
MAZENZELE	ADMD	50 57 N	4 10 E	23406 02	MEELBERG	PPL	51 03 N	5 10 E	23404 01
MAZENZELE	PPL	50 57 N	4 10 E	23406 01	MEENBEEK SEE GESTELBEEK	STM	51 08 N	4 39 E	23403 00
MAZITS	PPL	50 55 N	4 06 E	23406 01	MEENEN SEE MENEN	ADMD	50 48 N	3 06 E	23401 00
MAZURES, CHÂTEAU DES	CHAT	50 34 N	5 47 E	23407 01	MEENEN SEE MENEN	PPL	50 48 N	3 07 E	23401 00
MAZUYS, BOIS DE	FRST	50 23 N	4 39 E	23408 01	MEENSEL SEE MEENSEL-KIEZEGEM	PPL	50 54 N	4 56 E	23406 00
MAZUYS, BOIS DES	FRST	50 27 N	4 36 E	23408 01	MEENSELBECK	STM	50 52 N	4 58 E	23406 01
MAZY	ADMD	50 31 N	4 40 E	23408 02	MEENSEL-KIESEGHEM SEE				
					MEENSEL-KIEZEGEM	PPL	50 54 N	4 56 E	23406 00
MAZY	PPL	50 31 N	4 40 E	23408 01	MEENSEL-KIEZEGEM	ADMD	50 54 N	4 56 E	23406 02
MAZY, FERME DU	FRM	50 39 N	4 14 E	23406 03	MEER	PPL	50 54 N	4 56 E	23406 01
MÉAN	ADMD	50 22 N	5 20 E	23408 02	MEER	ADMD	51 26 N	4 44 E	23403 02
MÉAN	PPL	50 22 N	5 20 E	23408 01	MEER	PPL	50 47 N	4 49 E	23406 01
MÉAN, CHÂTEAU DE	CHAT	50 39 N	5 41 E	23407 01	MEER	PPL	50 47 N	4 59 E	23406 01
MEAURAIN	PPL	50 20 N	3 42 E	23405 01	MEER	PPL	50 48 N	5 35 E	23404 01
MECHELEN SEE MECHELEN-AAN-DE-MAAS	ADMD	50 58 N	5 42 E	23404 00	MEER	PPL	51 00 N	4 15 E	23406 01
MECHELEN	ADMD	51 02 N	4 28 E	23403 02	MEER SEE MEIR	PPL	51 06 N	5 00 E	23403 00
MECHELEN SEE MECHELEN-BOVELINGEN	PPL	50 44 N	5 15 E	23404 00	MEER SEE MEIR	PPL	51 25 N	5 01 E	23403 00
MECHELEN SEE MECHELEN-AAN-DE-MAAS	PPL	50 58 N	5 42 E	23404 00	MEER	PPL	51 27 N	4 44 E	23403 01
MECHELEN	PPL	51 02 N	4 28 E	23403 01					

APPROVED FOR RELEASE: 2007/02/09: CIA-RDP01-00707R000100130007-7

MEERBEEK	AUMD	50 53 N	4 37 E	23406 02	MEERHOUT	PPL	51 08 N	5 05 E	23403 01
MEERBEEK	PPL	50 50 N	4 46 E	23406 01	MEERHOUT	PPL	51 21 N	4 45 E	23403 03
MEERBEEK	PPL	50 53 N	4 36 E	23406 01	MEERHOUTDRIES	PPL	51 06 N	3 47 E	23402 03
MEERBEEK	STM	50 45 N	4 15 E	23406 01	MEERHOUTDRIESCH SEE MEERHOUTDRIES	PPL	51 06 N	3 47 E	23402 00
MEERBEEKHOF	FRM	50 59 N	4 35 E	23406 03	MEERHOUTE SEE MEERHOUT	PPL	51 21 N	4 45 E	23403 00
MEERBEEKSCHE HOEK SEE					MEERHOUTSTRAAT	PPL	51 05 N	3 46 E	23402 01
MEERBEEKSEHOEK	PPL	50 58 N	4 34 E	23406 00	MEERLAAN	PPL	50 51 N	3 26 E	23401 01
MEERBEEKSEHOEK	PPL	50 58 N	4 34 E	23406 01	MEERLAANSTRAAT	PPL	50 55 N	3 47 E	23402 03
MEERBEKE	ADMD	50 50 N	4 02 E	23402 02	MEERLAAR	PPL	51 05 N	5 03 E	23403 01
MEERBEKE	PPL	50 48 N	3 45 E	23402 03	MEERLAER SEE MEERLAAR	PPL	51 05 N	5 03 E	23403 00
MEERBEKE	PPL	50 50 N	4 02 E	23402 01					
MEERBERG	PPL	50 48 N	5 35 E	23404 01	MEERLE	AUMD	51 28 N	4 48 E	23403 02
MEERDAALBOS	FRST	50 48 N	4 42 E	23406 01	MEERLE	PPL	51 28 N	4 48 E	23403 01
MEERDAEL, FORÉT DE SEE MEERDAALBOS	FRST	50 48 N	4 42 E	23406 00	MEERLENEST	PPL	50 54 N	4 57 E	23406 01
MEERDAMSLOOT	DTCH	51 02 N	4 03 E	23402 01	MEERLENHOF	FRM	51 10 N	4 22 E	23403 03
MEERDEGAT	PPL	50 53 N	5 19 E	23404 01	MEERLENNEST SEE MEERLENEST	PPL	50 54 N	4 57 E	23406 00
MEERDONCK SEE MEERDONK	PPL	51 16 N	4 09 E	23402 00	MEERSBEEK SEE GOLMEERZOUWBEEK	STM	50 49 N	5 18 E	23404 00
MEERDONK	AUMD	51 16 N	4 09 E	23402 02	MEERSCHE SEE MEERSE	PPL	50 48 N	3 32 E	23402 00
MEERDONK	PPL	51 16 N	4 09 E	23402 01	MEERSCHEN SEE MEERSEN	PPL	50 51 N	4 04 E	23406 00
MEERDORP SEE MEERDORP	PPL	50 45 N	4 16 E	23406 00	MEERSCHKANT SEE MEERSKANT	PPL	50 54 N	3 40 E	23402 00
MEERE SEE MERE	PPL	50 54 N	3 52 E	23402 00	MEERSCHKANT SEE MEERSKANT	PPL	51 03 N	4 02 E	23402 00
MEEREN SEE MEREN	PPL	50 50 N	4 45 E	23406 00	MEERSCHWANT SEE MEERSKANT	PPL	51 04 N	3 40 E	23402 00
MEEREN SEE MEREN	PPL	51 01 N	4 53 E	23406 00	MEERSCHSIRAAT SEE MEERSSTRAAT	PPL	51 14 N	3 40 E	23402 00
MEEREN SEE MEREN	PPL	51 09 N	4 55 E	23403 00	MEERSCHVOORDE SEE MEERSVOORDE	PPL	50 47 N	4 00 E	23402 00
MEEREN, HOF TER SEE MEREN, HOFTER	FRM	50 52 N	4 52 E	23406 00	MEERSE	PPL	50 48 N	3 32 E	23402 03
MEERENDRÉ SEE MERENDREE	ADMD	51 05 N	3 35 E	23402 00	MEERSEL	PPL	51 29 N	4 46 E	23403 01
MEERENDRÉ SEE MERENDREE	PPL	51 05 N	3 35 E	23402 00	MEERSEN	PPL	50 51 N	4 04 E	23406 03
MEERENHOEK SEE MERENHOEK	PPL	50 51 N	3 55 E	23402 00	MEERSENHOVEN	PPL	50 51 N	5 24 E	23404 03
MEERGOOR	MRSH	51 20 N	4 49 E	23403 01	MEERSHEM SEE MEERHEM	PPL	50 52 N	5 30 E	23404 00
MEERHAAGBEEK SEE NIEUWBEK	STM	51 07 N	3 58 E	23402 00	MEERSHOVEN	PPL	50 52 N	5 32 E	23404 01
MEERHEM	PPL	50 52 N	5 30 E	23404 01	MEERSIRAAT SEE MEERSTRAAT	PPL	51 05 N	4 07 E	23402 00
MEERHEUVEL	PPL	51 04 N	5 46 E	23404 01	MEERSKANT	PPL	50 54 N	3 40 E	23402 03
MEERHOEF SEE MEERHOEVE	FRM	51 21 N	5 04 E	23403 00	MEERSKANT	PPL	51 03 N	4 02 E	23402 03
MEERHOEK	PPL	51 02 N	4 45 E	23403 03	MEERSKANT	PPL	51 04 N	3 04 E	23402 03
MEERHOEVE	FRM	51 21 N	5 04 E	23403 01	MEERSSTRAAT	PPL	51 14 N	3 40 E	23402 03
MEERHOEVEN SEE MEIRHOEVEN	PPL	51 10 N	4 47 E	23403 00	MEERSSTRAAT	PPL	50 49 N	3 28 E	23401 03
MEERHOUT	ADMD	51 08 N	5 05 E	23403 02	MEERSSTRAAT	PPL	50 57 N	3 48 E	23402 01

APPROVED FOR RELEASE: 2007/02/09: CIA-RDP01-00707R000100130007-7

MEERSSTRAAT	PPL	51 01 N	4 19 E	23406 03	MEIERHOEVE	FRM	51 00 N	4 19 E	23406 03
MEERSSTRAAT	PPL	51 03 N	3 51 E	23402 01	MEIERHOF SEE MEIERHOEVE	FRM	51 00 N	4 19 E	23406 03
MEERSSTRAAT	PPL	51 05 N	4 07 E	23402 01	MEIGEM	AUMD	51 01 N	3 32 E	23402 02
MEERSTRAAT SEE MEERSTRAAT	PPL	50 49 N	3 28 E	23401 00	MEIGEM	PPL	51 01 N	3 32 E	23402 01
MEERSVOORDE	PPL	50 47 N	4 00 E	23402 01	MEIGEMHEIDE	PPL	50 45 N	4 19 E	23406 03
MEERZELBOS	FRST	51 01 N	4 49 E	23406 03	MEIGEMHOEK	PPL	51 00 N	3 25 E	23402 01
MEERZELS BOSCH SEE MEERZELBOS	FRST	51 01 N	4 49 E	23406 00	MEIJL SEE MEIL	PPL	51 07 N	4 35 E	23403 00
MEESBERG	PPL	50 55 N	4 45 E	23406 03	MEIKEN	PPL	50 59 N	3 22 E	23401 01
MEESSEN SEE MESEN	ADMD	50 46 N	2 54 E	23401 00	MEIL	PPL	51 07 N	4 35 E	23403 03
MEESSEN SEE MESEN	PPL	50 46 N	2 54 E	23401 00	MEILAND	CHAT	51 01 N	5 17 E	23404 01
MEESSEN SEE MESEN	ADMD	50 46 N	2 54 E	23401 00	MEILEGEM	ADMD	50 54 N	3 42 E	23402 02
MEESWIJCK SEE MEESWIJK	AUMD	51 00 N	5 44 E	23404 00	MEILEGEM	PPL	50 54 N	3 42 E	23402 01
MEESWIJK	AUMD	51 00 N	5 44 E	23404 02	MEILEMEERS	PPL	50 49 N	4 16 E	23406 01
MEESWIJK	PPL	51 00 N	5 45 E	23404 01	MEILEMERS SEE MEILEMEERS	PPL	50 49 N	4 16 E	23406 00
MEESWYCH SEE MEESWIJK	ADMD	51 00 N	5 44 E	23404 00	MEILEMERSCH SEE MEILEMEERS	PPL	50 49 N	4 16 E	23406 00
MEESWYCK SEE MEESWIJK	ADMD	51 00 N	5 44 E	23404 00	MEILVENN	PPL	50 19 N	6 03 E	23407 01
MEESWYCK SEE MEESWIJK	PPL	51 00 N	5 45 E	23404 00	MEIR	PPL	51 04 N	4 15 E	23403 03
MEETKERKE	ADMD	51 14 N	3 09 E	23401 02	MEIR	PPL	51 06 N	5 00 E	23403 03
MEETKERKE	PPL	51 14 N	3 09 E	23401 01	MEIR	PPL	51 25 N	5 01 E	23403 03
MEETSHOVEN	FRM	51 00 N	4 49 E	23406 03	MEIRBEKE	PPL	51 08 N	3 42 E	23402 01
MEEUWEN	ADMD	51 06 N	5 30 E	23404 02	MEIRE SEE MERE	ADMD	50 55 N	3 58 E	23402 00
MEEUWEN	PPL	51 06 N	5 31 E	23404 01	MEIRE SEE MERE	PPL	50 55 N	3 58 E	23402 00
MEEUWERHEIDE	PPL	51 05 N	5 29 E	23404 01	MEIRE	PPL	51 05 N	3 38 E	23402 03
MEFFERSCHIED	PPL	50 35 N	6 02 E	23407 01	MEIRELAAR	PPL	51 08 N	3 35 E	23402 01
MEHAGNOUL	PPL	50 33 N	4 50 E	23408 01	MEIRELAARE SEE MEIRELAAR	PPL	51 08 N	3 35 E	23402 00
MEHAIGNE	AUMD	50 36 N	4 52 E	23408 02	MEIRELAERE SEE MEIRELAAR	PPL	51 08 N	3 35 E	23402 00
MEHAIGNE	PPL	50 36 N	4 52 E	23408 01	MEIRELBEKE SEE MEIRELBEKE	ADMD	51 00 N	3 44 E	23402 00
MEHAIGNE	SIM	50 32 N	5 13 E	23400 01	MEIRELBEKE SEE MEIRELBEKE	PPL	51 00 N	3 45 E	23402 00
MEHOGNE	PPL	50 17 N	5 14 E	23408 01	MEIRELBEKE SEE MEIRBEKE	PPL	51 08 N	3 42 E	23402 00
MEIBERG	PPL	51 08 N	5 05 E	23403 01	MEIRGOORHOEVE	PPL	51 21 N	4 57 E	23403 01
MEIBOOM	PPL	51 02 N	3 11 E	23401 03	MEIRHOEK	PPL	51 02 N	3 52 E	23402 01
MEIBOOMHOEK	PPL	50 58 N	3 05 E	23401 01	MEIRHOEK SEE MEIRHOEK	PPL	51 02 N	4 45 E	23403 00
MEIBOS	FRST	50 56 N	5 33 E	23404 01	MEIRHOEVEN	PPL	51 10 N	4 47 E	23403 01
MEIERE SEE MEIEREI	PPL	50 58 N	3 42 E	23402 00	MEIRREIT	PPL	51 21 N	4 35 E	23403 01
MEIEREI	PPL	50 58 N	3 42 E	23402 01	MEIRREYT SEE MEIRREIT	PPL	51 21 N	4 35 E	23403 00
MEIEREIE SEE MEIEREI	PPL	50 58 N	3 42 E	23402 00	MEISE	ADMD	50 57 N	4 20 E	23406 02

APPROVED FOR RELEASE: 2007/02/09: CIA-RDP01-00707R000100130007-7

MEISE	PPL	50 55 N	4 20 E	23406 01	MELKADER	STM	51 16 N	4 18 E	23402 01
MEISEN-BERG	HLL	50 17 N	6 01 E	23400 01	MELKAUWEN	PPL	51 06 N	4 41 E	23403 01
MEISVEN	PPL	51 06 N	5 34 E	23404 01	MELKHOEK	PPL	50 52 N	3 34 E	23402 01
MEISVENNER HEIDE	HTH	51 05 N	5 33 E	23404 01	MELKWEZER	ADMD	50 49 N	5 03 E	23406 02
MEIX-DEVANT-VIRTON	ADMD	49 37 N	5 29 E	23409 02	MELKWEZER	PPL	50 49 N	5 04 E	23406 01
MEIX-DEVANT-VIRTON	PPL	49 36 N	5 29 E	23409 01	MELLAAR	PPL	51 00 N	5 09 E	23404 01
MEIX DEVANT VIRTON, BOIS DE	FRST	49 37 N	5 28 E	23409 01	MELLAER SEE MELLAAR	PPL	51 00 N	5 09 E	23404 00
MEIX-LE-TIGE	ADMD	49 38 N	5 43 E	23409 02	MELLE	ADMD	51 00 N	3 48 E	23402 02
MEIX-LE-TIGE	PPL	49 37 N	5 43 E	23409 01	MELLE	PPL	51 00 N	3 48 E	23402 01
MEIZ	PPL	50 25 N	5 59 E	23407 01	MELLEHOEK	PPL	51 00 N	3 49 E	23402 03
MEKINGEN	PPL	50 46 N	4 14 E	23406 01	MELLEHOEKSKE	PPL	50 58 N	3 48 E	23402 03
MELARD, BOIS	FRST	50 30 N	5 12 E	23407 01	MELLERY	ADMD	50 35 N	4 34 E	23406 02
MELAYE	PPL	50 34 N	5 16 E	23407 01	MELLERY	PPL	50 35 N	4 34 E	23406 01
MELBLEK	PPL	50 54 N	5 23 E	23404 01	MELLES	ADMD	50 39 N	3 28 E	23405 01
MELCAUWEN SEE MELKAUWEN	PPL	51 06 N	4 41 E	23403 00	MELLES	PPL	50 39 N	3 28 E	23405 01
MELCH, BOIS DE	FRST	49 53 N	5 43 E	23409 01	MELLES	STM	50 38 N	3 22 E	23405 01
MELCKWESER SEE MELKWEZER	PPL	50 49 N	5 04 E	23406 00	MELLET	ADMD	50 30 N	4 28 E	23405 02
MELDEN	ADMD	50 49 N	3 34 E	23402 02	MELLET	PPL	50 30 N	4 28 E	23405 01
MELDEN	PPL	50 49 N	3 34 E	23402 01	MELLIER	ADMD	49 46 N	5 32 E	23409 02
MELDERT	ADMD	50 47 N	4 50 E	23406 02	MELLIER	PPL	49 46 N	5 31 E	23409 01
MELDERT	ADMD	50 56 N	4 07 E	23402 02	MELLIER	STM	49 43 N	5 32 E	23409 01
MELDERT	ADMD	51 00 N	5 08 E	23404 02	MELREUX, BOIS DE	FRST	50 17 N	5 26 E	23409 01
MELDERT	PPL	50 47 N	4 50 E	23406 01	MELROY	PPL	50 30 N	5 01 E	23408 01
MELDERT	PPL	50 56 N	4 08 E	23402 01	MELREUX	PPL	50 17 N	5 26 E	23409 01
MELDERT	PPL	51 00 N	5 08 E	23404 01	MELSBROECK SEE MELSBROECK	PPL	50 55 N	4 29 E	23406 00
MELÉN	ADMD	50 39 N	5 44 E	23407 02	MELSBROECK	ADMD	50 55 N	4 29 E	23406 02
MELÉN	PPL	50 39 N	5 44 E	23407 01	MELSBROECK	PPL	50 55 N	4 29 E	23406 01
MELÉN, RUISSEAU DE	STM	50 40 N	5 44 E	23407 01	MELSELE	ADMD	51 13 N	4 17 E	23402 02
MELHOVEN	PPL	51 19 N	4 46 E	23403 03	MELSELE	PPL	51 13 N	4 17 E	23402 01
MELIN	PPL	50 15 N	4 52 E	23408 01	MELSELEBEEK	STM	51 15 N	4 17 E	23402 01
MÉLIN	ADMD	50 44 N	4 50 E	23406 02	MELSELEHOEK	PPL	51 14 N	4 16 E	23402 01
MÉLIN	PPL	50 44 N	4 50 E	23406 01	MELSELEPOLDER	PLDR	51 14 N	4 19 E	23403 01
MELINES	PPL	50 17 N	5 30 E	23409 01	MELSELESTRAAT	PPL	51 11 N	4 15 E	23402 01
MELINNE SEE MELINES	PPL	50 17 N	5 30 E	23409 00	MELSEN	ADMD	50 58 N	3 41 E	23402 02
MELINNES SEE MELINES	PPL	50 17 N	5 30 E	23409 00	MELSEN	PPL	50 58 N	3 42 E	23402 01
MELIS, HOF TE	FRM	51 02 N	4 15 E	23403 03	MELSTERBEEK	STM	50 56 N	5 08 E	23400 01

APPROVED FOR RELEASE: 2007/02/09: CIA-RDP01-00707R000100130007-7

MELVEREN	PPL	50 50 N	5 12 E	23404 01	MERBEEK SEE MEERBEEK	PPL	50 50 N	4 46 E	23406 00
MEMBACH	ADMD	50 35 N	6 04 E	23407 02	MERBES-LE-CHATEAU	ADMD	50 19 N	4 09 E	23405 02
MEMBACH	PPL	50 37 N	6 00 E	23407 01	MERBES-LE-CHATEAU	PPL	50 19 N	4 09 E	23405 01
MEMBRE	ADMD	49 52 N	4 54 E	23408 02	MERBES-SAINTE-MARIE	ADMD	50 21 N	4 09 E	23405 02
MEMBRE	PPL	49 52 N	4 54 E	23408 01	MERBES-SAINTE-MARIE	PPL	50 21 N	4 09 E	23405 01
MEMBRE, RUISSEAU DE SEE MEMBRETTE	STM	49 52 N	4 54 E	23400 00	MERBOËLLE	PPL	50 20 N	4 09 E	23405 01
MEMBRETTE	STM	49 52 N	4 54 E	23400 01	MERBRAINE	PPL	50 41 N	4 23 E	23406 03
MEMBRUGGEN	ADMD	50 49 N	5 32 E	23404 02	MERCHTEM	ADMD	50 58 N	4 15 E	23406 02
MEMBRUGGEN	PPL	50 49 N	5 32 E	23404 01	MERCHTEM	PPL	50 58 N	4 14 E	23406 01
MÉNAGE	PPL	50 22 N	5 39 E	23409 01	MERCKEM SEE MERKEM	ADMD	50 57 N	2 50 E	23401 00
MÉNAGE	PPL	50 31 N	5 36 E	23407 01	MERCKEM SEE MERKEM	PPL	50 57 N	2 51 E	23401 00
MÉNDONCK SEE MÉNDONCK	ADMD	51 09 N	3 49 E	23402 00	MERCK RIVIÈRE SEE MARK	STM	51 37 N	4 30 E	23400 00
MÉNDONCK SEE MÉNDONCK	PPL	51 09 N	3 49 E	23402 00	MERDIER SEE LE MERDIER	PPL	50 05 N	5 05 E	23409 00
MÉNDONCK	ADMD	51 09 N	3 49 E	23402 02	MERDIEUX, FONTAINE DE LA	SPNG	49 36 N	5 33 E	23409 01
MÉNDONCK	PPL	51 09 N	3 49 E	23402 01	MERDORP	ADMD	50 39 N	5 01 E	23407 02
MÈNE SEE MÈNEBEEK	STM	50 48 N	4 56 E	23406 00	MERDORP	PPL	50 39 N	5 00 E	23407 01
MÈNEBEEK	STM	50 48 N	4 56 E	23406 03	MÈRE	ADMD	50 55 N	3 58 E	23402 02
MÈNEKHOEVEN	PPL	51 12 N	4 40 E	23403 03	MÈRE	PPL	50 54 N	3 52 E	23402 01
MÈNEN	ADMD	50 48 N	3 06 E	23401 02	MÈRE	PPL	50 55 N	3 58 E	23402 01
MÈNEN	PPL	50 48 N	3 07 E	23401 01	MERELBEKE	ADMD	51 00 N	3 44 E	23402 02
MÈNENPOORT	PPL	50 51 N	2 54 E	23401 01	MERELBEKE	PPL	51 00 N	3 45 E	23402 01
MÈNHART	PPL	50 41 N	3 27 E	23405 01	MÈREN	PPL	50 50 N	4 45 E	23406 01
MÈNIL	PPL	50 02 N	5 33 E	23409 01	MÈREN	PPL	51 01 N	4 53 E	23406 03
MÈNIL	PPL	50 15 N	5 26 E	23409 01	MÈREN	PPL	51 09 N	4 55 E	23403 01
MÈNIL	PPL	49 43 N	5 16 E	23409 01	MÈREN, HOF TER	FRM	50 52 N	4 52 E	23406 01
MÈNIL	PPL	50 41 N	4 23 E	23406 01	MÈRENDREE	ADMD	51 05 N	3 35 E	23402 02
MÈNIN SEE MÈNEN	ADMD	50 48 N	3 06 E	23401 00	MÈRENDREE	PPL	51 05 N	3 35 E	23402 01
MÈNIN SEE MÈNEN	PPL	50 48 N	3 07 E	23401 00	MÈRENHOEK	PPL	50 51 N	3 55 E	23402 01
MÈNKHOEVEN SEE MÈNEKHOEVEN	PPL	51 12 N	4 40 E	23403 00	MÈRHAAGHOEK	PPL	50 52 N	3 33 E	23402 01
MÈNU BOIS	FRST	50 23 N	4 10 E	23405 01	MÈRKEGEMHOEK	PPL	50 48 N	3 31 E	23402 01
MÈNUBOIS	STM	49 53 N	5 33 E	23409 01	MÈRKEM	ADMD	50 57 N	2 51 E	23401 02
MÈNU CHÈNET, BOIS DE	FRST	49 50 N	5 05 E	23409 03	MÈRKEM	PPL	50 57 N	2 51 E	23401 01
MÈNUFONTAINE	PPL	49 53 N	5 40 E	23409 01	MÈRKENVELD	PPL	51 08 N	3 10 E	23401 01
MÈNUGOUTTE	PPL	49 49 N	5 22 E	23409 01	MÈRKSEM	ADMD	51 14 N	4 26 E	23403 02
MÈNUS, BOIS DES	FRST	50 16 N	4 14 E	23405 01	MÈRKSEM	PPL	51 15 N	4 27 E	23403 01
MÈNU TCHÈNE, BOIS DE SEE					MÈRKSEM, FORT VAN	FT	51 16 N	4 27 E	23403 01
MÈNU CHÈNET, BOIS DE	FRST	49 50 N	5 05 E	23409 00					

APPROVED FOR RELEASE: 2007/02/09: CIA-RDP01-00707R000100130007-7

MERKSEMPOLDER	PLDR	51 15 N	4 26 E	23403 01	MESPELAERE SEE MESPELARE	PPL	51 00 N	4 04 E	23402 00
MERKSPLAS	ADMD	51 22 N	4 51 E	23403 02	MESPELARE	ADMD	51 00 N	4 04 E	23402 02
MERKSPLAS	PPL	51 22 N	4 52 E	23403 01	MESPELARE	PPL	51 00 N	4 04 E	23402 01
MERKT SEE DE MERKT	PPL	51 00 N	4 36 E	23403 00	MESSANCY	ADMD	49 36 N	5 49 E	23409 02
MERKZEELSE PUTTEN	PPL	51 02 N	4 21 E	23403 01	MESSANCY	PPL	49 36 N	5 49 E	23409 01
MERLANAUX, FORÊT DE SEE					MESSANCY	STM	49 34 N	5 50 E	23409 01
MERLANVAUX, FORÊT DE	FRST	49 39 N	5 24 E	23409 00	MESSELBROECK SEE MESSELBROEK	PPL	51 00 N	4 56 E	23406 00
MERLANVAUX, FORÊT DE	FRST	49 39 N	5 24 E	23409 01	MESSELBROEK	ADMD	51 00 N	4 56 E	23406 02
MERLEMONT	ADMD	50 10 N	4 38 E	23408 02	MESSELBROEK	PPL	51 00 N	4 56 E	23406 01
MERLEMONT	PPL	50 11 N	4 37 E	23408 01	MESSINES SEE MESEN	ADMD	50 46 N	2 54 E	23401 00
MERLENEST SEE MEERLENEST	PPL	50 54 N	4 57 E	23406 00					
MERLËUX HAN	PPL	49 50 N	5 01 E	23409 01	MESSINES SEE MESEN	PPL	50 46 N	2 54 E	23401 00
MERLIN	PPL	50 33 N	3 23 E	23405 01	MESSITERT	PPL	50 41 N	5 51 E	23407 01
MERNY	PPL	49 54 N	5 06 E	23409 01	MESVIN	ADMD	50 25 N	3 57 E	23405 02
MEROLS	PPL	50 40 N	6 04 E	23407 03	MESVIN	PPL	50 25 N	3 57 E	23405 01
MERREBEEK SEE MEERBEEK	PPL	50 50 N	4 46 E	23406 00	METSEREN SEE METSTEREN	PPL	50 51 N	5 11 E	23404 00
MERSENHOVEN SEE MEERSENHOVE	PPL	50 51 N	5 24 E	23404 00	METSTEREN	PPL	50 51 N	5 11 E	23404 01
MERTENNE	PPL	50 16 N	4 22 E	23408 01	METTECOVEN SEE METTEKOVEN	ADMD	50 47 N	5 17 E	23404 00
MERXEM SEE MERKSEM	ADMD	51 14 N	4 26 E	23403 00	METTECOVEN SEE METTEKOVEN	PPL	50 47 N	5 17 E	23404 00
MERXEM SEE MERKSEM	PPL	51 14 N	4 27 E	23403 00	METTEKOVEN	ADMD	50 47 N	5 17 E	23404 02
MERXEM, FORT DE SEE					METTEKOVEN	PPL	50 47 N	5 17 E	23404 01
MERKSEM, FORT VAN	FT	51 16 N	4 27 E	23403 00					
MERXEM, POLDER DE SEE					METTET	ADMD	50 19 N	4 39 E	23408 02
MERKSEMPOLDER	PLDR	51 15 N	4 26 E	23403 00	METTET	PPL	50 19 N	4 40 E	23408 01
MERXPLAS SEE MERKSPLAS	ADMD	51 22 N	4 51 E	23403 00	METZCZEN SEE METSTEREN	PPL	50 51 N	5 11 E	23404 00
MERXPLAS SEE MERKSPLAS	PPL	51 22 N	4 52 E	23403 00	METZERT	PPL	49 44 N	5 47 E	23409 01
MÉRY	PPL	50 33 N	5 35 E	23407 01	MEULEBEEK	STM	50 49 N	3 38 E	23402 01
MESEN (FLEMISH); MESSINES (FRENCH)	ADMD	50 46 N	2 54 E	23401 02					
MESEN (FLEMISH); MESSINES (FRENCH)	PPL	50 46 N	2 54 E	23401 01	MEULEBEEK	STM	50 49 N	3 34 E	23402 01
MESLIN-L'ÉVÊQUE	ADMD	50 39 N	3 51 E	23405 02	MEULEBEEK	STM	50 52 N	3 45 E	23402 01
MESLIN-L'ÉVÊQUE	PPL	50 39 N	3 51 E	23405 01	MEULEBEEK SEE MOLENBEEK	STM	51 00 N	3 57 E	23402 00
MESNIL	PPL	49 42 N	5 30 E	23409 01	MEULEBEKE	ADMD	50 57 N	3 17 E	23401 02
MESNIL-ÉGLISE	ADMD	50 10 N	4 58 E	23408 02	MEULEBEKE	PPL	50 57 N	3 17 E	23401 01
MESNIL-ÉGLISE	PPL	50 10 N	4 58 E	23408 01	MEULEBEKE SEE MEULEBEEK	STM	50 49 N	3 38 E	23402 00
MESNIL-SAINT-BLAISE	ADMD	50 10 N	4 53 E	23408 02	MEULEBEKE SEE MEULEBEEK	STM	50 52 N	3 45 E	23402 00
MESNIL-SAINT-BLAISE	PPL	50 10 N	4 53 E	23408 01	MEULEBROEK	PPL	51 00 N	3 32 E	23402 01
MESPelaar	PPL	51 05 N	4 05 E	23402 01	MEULEGOORLOOP	STM	51 19 N	5 02 E	23403 01
MESPELAERE SEE MESPELARE	ADMD	51 00 N	4 04 E	23402 00	MEULEKEN	PPL	51 13 N	3 45 E	23402 03
					MEULEKEN	PPL	51 14 N	4 06 E	23402 03

APPROVED FOR RELEASE: 2007/02/09: CIA-RDP01-00707R000100130007-7

MEULEKEN	PPL	51 18 N	3 36 E	23402 01	MEUWEN SEE MEEUWEN	ADMD	51 06 N	5 30 E	23404 00
MEULEKEN HOL SEE HOL	PPL	51 14 N	4 06 E	23402 00	MEUWEN SEE MEEUWEN	PPL	51 06 N	5 31 E	23404 00
MEULEKEN HOL SEL MULEKEN	PPL	51 14 N	4 06 E	23402 00	MEUX	ADMD	50 33 N	4 48 E	23408 02
MEULE MEERSCHEN SEE MEULE MEERSEN	PPL	50 50 N	4 00 E	23402 00	MEUX	PPL	50 33 N	4 47 E	23408 01
MEULE MEERSEN	PPL	50 50 N	4 00 E	23402 03	MEVERGNIES	ADMD	50 36 N	3 51 E	23405 02
MEULENBEEK	STM	50 59 N	3 43 E	23402 01	MEVERGNIES	PPL	50 36 N	3 51 E	23405 01
MEULENBERG	PPL	51 02 N	5 24 E	23404 03	MEYBOOM SEE MEIBOOM	PPL	51 02 N	3 11 E	23401 00
MEULENBERG	PPL	51 08 N	4 57 E	23403 01	MEYERHOEF SEE MEIERHOEVE	FRM	51 00 N	4 19 E	23406 00
MEULEN-CAUTER SEE MEULENKOUTER	PPL	50 54 N	4 14 E	23406 00	MEYERIJ SEE MIJERIJ	PPL	51 06 N	4 52 E	23403 00
MEULENINDE	PPL	51 07 N	3 48 E	23402 03	MEYERODE SEE MEYRODE	ADMD	50 20 N	6 11 E	23407 00
MEULENHOEK SEE MOLENHOEK	PPL	51 00 N	3 53 E	23402 00	MEYERODE SEE MEYRODE	PPL	50 20 N	6 11 E	23407 00
MEULENHOEK SEE MOLENHOEK	PPL	51 11 N	3 41 E	23402 00	MEYGEN SEE MEIGEM	ADMD	51 01 N	3 32 E	23402 00
MEULENHOEK	PPL	51 15 N	3 43 E	23402 03	MEYGEN SEE MEIGEM	PPL	51 01 N	3 32 E	23402 00
MEULENKOUTER	PPL	50 54 N	4 14 E	23406 01	MEYL SEE MEIL	PPL	51 07 N	4 35 E	23403 00
MEULENTJE	PPL	50 58 N	2 38 E	23401 01	MEYLANDT, CHATEAU DE SEE MEILAND	CHAT	51 01 N	5 17 E	23404 00
MEULEN VAARDEKEN SEE					MEYLEGEM SEE MEILEGEM	ADMD	50 54 N	3 42 E	23402 00
MOLENVAARDEKEN	DTCH	51 09 N	3 44 E	23402 00	MEYLEGEM SEE MEILEGEM	PPL	50 54 N	3 42 E	23402 00
MEULESTEDE	PPL	51 05 N	3 44 E	23402 01	MEYNAERT	FRM	50 35 N	4 12 E	23405 03
MEULESTRAAT	PPL	50 50 N	3 54 E	23402 03	MEYRODE	ADMD	50 20 N	6 11 E	23407 02
MEULESTRAET SEE MEULESTRAAT	PPL	50 50 N	3 54 E	23402 00	MEYRODE	PPL	50 20 N	6 11 E	23407 01
MEULEWIJK	PPL	50 48 N	3 27 E	23401 01	MEYSSE SEE MEISE	PPL	50 56 N	4 20 E	23406 00
MEULEWIJK	PPL	50 59 N	3 48 E	23402 03	MHEER SEE HEER	PPL	50 48 N	5 35 E	23404 00
MEULEWIJK	PPL	51 01 N	3 27 E	23402 01	MHEERBERG SEE MEERBERG	PPL	50 48 N	5 35 E	23404 00
MEUNIKENHJF	FRM	50 46 N	5 23 E	23404 01	MIAIMONTS, BOIS DE SEE				
MEUPHER, BOIS DU	FRST	49 49 N	5 08 E	23409 03	LES MIAIMONTS	FRST	50 02 N	4 56 E	23408 00
MEUPLIER, BOIS DU SEE					MIAI MIJK	PPL	51 11 N	2 48 E	23401 01
MEUPHER, BOIS DU	FRST	49 49 N	5 08 E	23409 00	MIANFAYS, BOIS DE	FRST	50 00 N	5 16 E	23409 01
MEURIMONT	PPL	50 01 N	4 38 E	23408 01	MIANOYE	PPL	50 21 N	5 02 E	23408 01
MEUSE (FRENCH)					MIAUVAING	PPL	50 39 N	3 34 E	23405 01
MAAS (DUTCH AND FLEMISH)	STM	51 49 N	5 01 E	23400 01	MIAVOYE	PPL	50 14 N	4 47 E	23408 01
MEUSE-ESCAUT JUNCTION CANAL SEE					MICHAMPS	PPL	50 03 N	5 48 E	23409 01
YKPIJSCH KANAAL	CNLN	51 10 N	4 49 E	23400 00	MICHAUX	STM	50 36 N	4 19 E	23406 03
MEUSEGEM	PPL	50 57 N	4 17 E	23406 01	MICHELBEKE	ADMD	50 50 N	3 46 E	23402 02
MEUSEGEM BEEK	STM	50 56 N	4 18 E	23406 01	MICHELBEKE	PPL	50 50 N	3 46 E	23402 01
MEUSEGHEM SEE MEUSEGEM	PPL	50 57 N	4 17 E	23406 00	MICHEROUX	ADMD	50 37 N	5 43 E	23407 02
MEUSEGHEM BEEK SEE MEUSEGEM BEEK	STM	50 58 N	4 18 E	23406 00	MICHEROUX	PPL	50 37 N	5 43 E	23407 01
MEUSIN, BOIS DE	FRST	49 44 N	5 17 E	23409 01	MICKSEBEEK	STM	51 19 N	4 32 E	23403 01
MEUVILLE	PPL	50 23 N	5 45 E	23407 03					

APPROVED FOR RELEASE: 2007/02/09: CIA-RDP01-00707R000100130007-7

MICKSEBEEK	SEE MICKSEBEEK	STM	51 19 N	4 32 E	23402 00	MIELEN-SUR-AELST	SEE			
MICLETTE		PPL	50 45 N	3 40 E	23405 01	MIELEN-BOVEN-AALST		ADMD	50 45 N	5 12 E 23404 00
MICROVELD		PPL	51 00 N	4 02 E	23402 01	MIELEN-SUR-AELST	SEE			
MIDDELBEEK		STM	51 01 N	5 03 E	23400 01	MIELEN-BOVEN-AALST		PPL	50 45 N	5 12 E 23404 00
MIDDELBERG		HLL	50 58 N	4 46 E	23406 01	MIENSON		PPL	50 28 N	4 27 E 23405 03
						MIERCHAMPS		PPL	50 08 N	5 32 E 23409 01
						MIERDEUX, BOIS DE		FRST	50 21 N	5 45 E 23407 01
MIDDELBORG		HLL	50 59 N	4 53 E	23406 01					
MIDDELBORG	SEE MIDDELBURG	AUMD	51 15 N	3 25 E	23402 00					
MIDDELBORG	SEE MIDDELBURG	PPL	51 15 N	3 25 E	23402 00	MIERDSCHÉ LEI VEN	SEE			
MIDDELBORG	SEE MIDDELBURG	PPL	51 16 N	4 45 E	23402 00	MIERDSCHÉ LEI VEN		MRSH	51 24 N	5 05 E 23403 00
MIDDELBROEK		PPL	51 01 N	4 59 E	23406 01	MIERDSCHÉ LEI VEN		MRSH	51 24 N	5 05 E 23403 01
						MIÈRE		PPL	50 22 N	5 00 E 23408 01
MIDDELBURG		ADMD	51 15 N	3 25 E	23402 02	MIGNAULT		ADMD	50 32 N	4 09 E 23405 02
MIDDELBURG		PPL	51 15 N	3 25 E	23402 01	MIGNAULT		PPL	50 32 N	4 09 E 23405 01
MIDDELBURG		PPL	51 16 N	4 45 E	23402 01					
MIDDELONKHOF	SEE MIDDELONKHOFVE	FRM	51 09 N	4 44 E	23403 00	MIGNAULT		STM	50 33 N	4 10 E 23405 01
MIDDELONKHOFVE		FRM	51 09 N	4 44 E	23403 01	MIGNÉE	SEE MIGNÉES	PPL	50 20 N	5 28 E 23409 00
						MIGNÉES		PPL	50 20 N	5 28 E 23409 03
						MIGNONFA		FRM	50 15 N	5 34 E 23409 01
MIDDELDORP		PPL	51 14 N	3 30 E	23402 01	MIGNONSART		PPL	50 10 N	5 30 E 23409 01
MIDDELEERS		PPL	50 45 N	4 01 E	23406 03					
MIDDEL ERPEN		FRM	50 52 N	3 54 E	23402 01					
MIDDELHEIMHOF		CHAT	51 11 N	4 25 E	23403 03	MIJEL	SEE MEIL	PPL	51 07 N	4 35 E 23403 00
MIDDELHOF		PPL	50 44 N	5 52 E	23407 01	MIJERI		PPL	51 06 N	4 52 E 23403 03
						MIJLBEEK		PPL	50 56 N	4 05 E 23402 01
MIDDELKERKE		ADMD	51 11 N	2 49 E	23401 02	MIJLBEKE	SEE MIJLBEKE	PPL	50 56 N	4 05 E 23402 00
MIDDELKERKE		PPL	51 11 N	2 49 E	23401 01	MIJLEKE		PPL	51 00 N	3 46 E 23402 01
MIDDELKERKE-BAD		PPL	51 11 N	2 49 E	23401 01					
MIDDELKERKE-BADEN	SEE					MIJLERE	SEE MIJLEKE	PPL	51 00 N	3 46 E 23402 00
MIDDELKERKE-BAD		PPL	51 11 N	2 49 E	23401 00	MILLE		PPL	50 48 N	4 45 E 23406 01
MIDDELKERKE BAINS	SEE					MILLEBAACH		STM	49 42 N	5 53 E 23400 01
MIDDELKERKE-BAD		PPL	51 11 N	2 49 E	23401 00	MILLE-CAMPS, FERME DE		FRM	50 39 N	4 09 E 23406 03
						MILLEGEM		PPL	51 11 N	4 33 E 23403 01
MIDDELVELD		PPL	51 16 N	4 53 E	23403 03					
MIDDELWIJK		PPL	50 57 N	3 42 E	23402 03	MILLEGEM		PPL	51 11 N	5 05 E 23403 01
MIDDELWYK	SEE MIDDELWIJK	PP	50 57 N	3 42 E	23402 00	MILLEGHEM	SEE MILLEGEM	PPL	51 11 N	4 33 E 23403 00
MIDDELHUT	SEE CENTRALE HUT	PPL	50 45 N	4 23 E	23406 00	MILLEGHEM	SEE MILLEGEM	PPL	51 11 N	5 05 E 23403 00
MIDZEELHOEF	SEE MIDZELHOEF	FRM	51 04 N	4 30 E	23403 00	MILLE KAPELLE		PPL	50 49 N	2 48 E 23401 01
						MILLEKRUIS		PPL	50 48 N	2 48 E 23401 01
MIDZEELHOF		FRM	51 04 N	4 30 E	23403 03					
MIÉCRET		AUMD	50 22 N	5 14 E	23400 07	MILLEKRUISSE	SEE MILLEKRUIS	PPL	50 48 N	2 48 E 23401 00
MIÉCRET		PPL	50 22 N	5 15 E	23408 01	MILLE-KRUYSEN	SEE MILLEKRUIS	PPL	50 48 N	2 48 E 23401 00
MIELEN-BOVEN-AALST		AUMD	50 45 N	5 12 E	23404 02	MILLEMONT	SEE MILLEMONT	PPL	50 01 N	5 36 E 23409 00
MIELEN-BOVEN-AALST		PPL	50 45 N	5 12 E	23404 01	MILLEN		AUMD	50 47 N	5 33 E 23404 02
MIELEN-BOVEN-AALST	SEE					MILLEN		PPL	50 47 N	5 33 E 23404 01
MIELEN-BOVEN-AALST		AUMD	50 45 N	5 12 E	23404 00					

APPROVED FOR RELEASE: 2007/02/09: CIA-RDP01-00707R000100130007-7

MILLMONT SEE MILLOMONT	PPL	50 01 N	5 36 E	23409 00	MOCHAMPS+ BOIS DE	FRST	49 57 N	5 21 E	23409 01
MILLOMONT SEE MILLOMONT	PPL	50 01 N	5 36 E	23409 00	MODAVE	ADMD	50 26 N	5 18 E	23407 02
MILLOMONT	PPL	50 01 N	5 36 E	23409 03	MODAVE	PPL	50 27 N	5 18 E	23407 01
MILMORT	ADMD	50 42 N	5 36 E	23407 02	MÖDERSCHEID	PPL	50 23 N	6 11 E	23407 01
MILMORT	PPL	50 42 N	5 36 E	23407 01	MÖDERSCHIEDERBACH	STM	50 21 N	6 10 E	23407 01
MILOMBOIS	PPL	50 10 N	4 21 E	23405 01	MOEFFENHOEVEN	PPL	51 12 N	4 30 E	23403 01
MILTS	PPL	50 39 N	4 00 E	23405 01	MOEISSSTRAAT SEE MOEISTRAAT	PPL	51 00 N	3 38 E	23402 00
MINIÈRES, BOIS DES SEE					MOEISTRAAT	PPL	51 00 N	3 38 E	23402 03
MINIÈRES, BOIS DES	FRST	50 29 N	5 54 E	23407 00	MOELINGEN SEE MOULAND	ADMD	50 45 N	5 43 E	23407 00
MINCHE	PPL	50 44 N	4 53 E	23406 01	MOELINGEN SEE MOULAND	PPL	50 45 N	5 43 E	23407 00
MINDERHOUT	ADMD	51 25 N	4 45 E	23403 02					
MINDERHOUT	PPL	51 25 N	4 46 E	23403 01	MOEN	ADMD	50 46 N	3 24 E	23401 02
MINERIE SEE LA MINERIE	PPL	50 40 N	5 50 E	23407 00	MOEN	PPL	50 46 N	3 24 E	23401 01
MINGE SEE MINCHE	PPL	50 44 N	4 53 E	23406 00	MOENEBROEK SEE MOEREBROEK	PPL	50 49 N	3 53 E	23402 00
MINIÈRES, BOIS DES	FRST	50 15 N	4 32 E	23408 01	MOENSBROEKSEEK SEE ELSBEEK	STM	50 50 N	4 02 E	23402 00
MINIÈRES, BOIS DES	FRST	50 29 N	5 54 E	23407 03	MOERBEEK	STM	50 53 N	3 40 E	23402 01
					MOERBEEK	STM	50 55 N	5 03 E	23400 03
MINON	STM	50 41 N	4 17 E	23406 03	MOERBEKE	ADMD	50 45 N	3 54 E	23402 02
MIRANDA, CHÂTEAU DE	CHAT	50 13 N	5 00 E	23408 01	MOERBEKE	ADMD	51 10 N	3 56 E	23402 02
MIREMONT, CHÂTEAU DE	CHAT	50 34 N	4 14 E	23405 03	MOERBEKE	PPL	50 45 N	3 55 E	23402 01
MIRFELD	PPL	50 21 N	6 11 E	23407 01	MOERBEKE	PPL	51 10 N	3 56 E	23402 01
MIRFELDERBUSCH	FRST	50 23 N	6 12 E	23407 01	MOERBEKEBOS	FRST	50 46 N	3 56 E	23402 01
MIRLIPIPI	FRM	50 19 N	5 21 E	23408 01	MOERBEKEN BOSCH SEE MOERBEKEBOS	FRST	50 46 N	3 56 E	23402 00
MIRWART	ADMD	50 03 N	5 16 E	23409 02	MOERBEKE POLDER	PLDR	51 12 N	3 56 E	23400 03
MIRWART	PPL	50 03 N	5 16 E	23409 01	MOERBEKEPOLDER, WATERGANG VAN DE	DTCH	51 12 N	3 56 E	23402 01
MISBOURG	PPL	49 50 N	5 40 E	23409 01	MOERBERG	PPL	51 04 N	4 49 E	23403 03
MISCOM SEE MISKOM	PPL	50 54 N	5 01 E	23406 00	MOERBROEK	PPL	51 10 N	4 48 E	23403 01
MISCUM SEE MISKOM	PPL	50 54 N	5 01 E	23406 00	MOERBRUGGE	PPL	51 10 N	3 16 E	23401 01
MISERIE	PPL	51 07 N	3 21 E	23401 03	MOERDIJK SEE MOERDIJK	PPL	51 08 N	2 59 E	23401 00
MISERIK	PPL	50 56 N	5 24 E	23404 03	MOERDIJK+ CANAL DU SEE				
MISERIKBEEK	STM	50 56 N	5 22 E	23404 03	MOERDIJKVAART	CNLN	51 08 N	2 59 E	23401 00
MISIREK SEE MISERIK	PPL	50 56 N	5 24 E	23404 00	MOERDIJK	PPL	51 08 N	2 59 E	23401 01
					MOEDIJK KANAAL SEE MOERDIJKVAART	CNLN	51 08 N	2 59 E	23401 00
MISKOM	PPL	50 54 N	5 01 E	23406 03					
MISPELBURG	PPL	51 15 N	3 00 E	23401 01	MOERDIJKVAART	CNLN	51 08 N	2 59 E	23401 01
MISTA	PPL	50 24 N	3 56 E	23407 01	MOERDYK SEE MOERDIJK	PPL	51 08 N	2 59 E	23401 00
MITSWEG SEE MITSWEGE	PPL	51 06 N	3 03 E	23401 00	MOERE SEE DE MOEREN	ADMD	51 02 N	2 36 E	23401 00
MITSWEGE	PPL	51 06 N	3 03 E	23401 01	MOERE	ADMD	51 07 N	2 57 E	23401 02
MOCHAMPS	PPL	50 06 N	5 25 E	23409 01	MOERE SEE DE MOEREN	PPL	51 03 N	2 36 E	23401 00
					MOERE	PPL	51 07 N	2 57 E	23401 01

APPROVED FOR RELEASE: 2007/02/09: CIA-RDP01-00707R000100130007-7

MOEREBROEK	PPL	50 49 N	3 53 E	23402 01	MOHA, BOIS DE	FRST	50 33 N	5 10 E	23401 01
MOEREINDE	PPL	51 15 N	4 47 E	23403 01	MOHERY	PPL	50 37 N	5 04 E	23407 03
MOERES SEE DE MOEREN	ADMD	51 02 N	2 36 E	23401 00	MOHIMONT, BOIS DE	FRST	50 02 N	5 08 E	23409 01
MOERES SEE DE MOEREN	PPL	51 03 N	2 36 E	23401 00	MOHIMONT, CHATEAU DE	CHAT	49 39 N	5 22 E	23409 03
MOEREVELD	PPL	51 02 N	3 05 E	23401 01	MOHIPRE	FRST	50 21 N	5 57 E	23407 01
MOERHEIDE	PPL	51 03 N	4 19 E	23403 03	MOHIVILLE	ADMD	50 19 N	5 11 E	23408 02
MOERHEIDE	PPL	51 06 N	4 06 E	23402 01	MOHIVILLE	PPL	50 19 N	5 11 E	23408 01
MOERHOEK	PPL	51 02 N	2 39 E	23401 01	MOIGNELÉE	ADMD	50 26 N	4 34 E	23408 02
MOERHOEK	PPL	51 05 N	4 20 E	23403 01	MOIGNELÉE	PPL	50 26 N	4 34 E	23408 01
MOERHOF	FRM	51 11 N	3 57 E	23402 03	MOINES, BOIS DES	FRST	50 07 N	5 25 E	23409 01
MOERHUIZE SEE MOERHUIZEN	PPL	51 14 N	3 28 E	23402 00	MOINES, BOIS DES	FRST	50 31 N	3 22 E	23405 01
MOERHUIZEN	PPL	51 14 N	3 28 E	23402 01	MOINES, BOIS DES	FRST	50 36 N	5 26 E	23407 01
MOERKANT	PPL	51 27 N	4 26 E	23403 01	MOINET	PPL	50 03 N	5 51 E	23409 01
MOERKENSBEEK	DTCH	51 11 N	3 56 E	23402 01	MOIRCY	ADMD	50 00 N	5 28 E	23409 02
MOERKERKE	ADMD	51 15 N	3 20 E	23401 02	MOIRCY	PPL	49 59 N	5 28 E	23409 01
MOERKERKE	PPL	51 15 N	3 20 E	23401 01	MOKKER	PPL	51 05 N	2 56 E	23401 01
MOERKERKEBRUG	PPL	51 14 N	3 21 E	23401 01	MOL	ADMD	51 11 N	5 06 E	23403 02
MOERSEKE SEE MOERZEKE	ADMD	51 04 N	4 08 E	23402 00	MOL	PPL	51 11 N	5 06 E	23403 01
MOERSEKE SEE MOERZEKE	PPL	51 04 N	4 09 E	23402 00	MOLAYE SEE MELAYE	PPL	50 34 N	5 16 E	23407 00
MOERSHOOFDE	PPL	51 14 N	3 31 E	23402 01	MOLDENBERG	HLL	50 19 N	6 01 E	23407 01
MOERSTRAAT	PPL	51 02 N	3 35 E	23402 01	MOLDERGEM	PPL	50 52 N	3 43 E	23402 03
MOERSTRAAT	PPL	51 13 N	3 34 E	23402 01	MOLDERGEMBEEK	STM	50 52 N	3 42 E	23402 01
MOERSTRAET SEE MOERSTRAAT	PPL	51 02 N	3 35 E	23402 00	MOLE-BEEK SEE ASBEEK	STM	50 54 N	5 40 E	23400 00
MOERSTRAET SEE MOERSTRAAT	PPL	51 13 N	3 34 E	23402 00	MOLEHOEK SEE MOLENHOEK	PPL	51 09 N	3 48 E	23402 00
MOERVAART	CNLN	51 08 N	3 47 E	23402 01	MOLEHUIZEN	PPL	51 03 N	5 05 E	23404 03
MOER WATERGANG	DTCH	51 14 N	3 39 E	23402 03	MOLEKEN	PPL	51 10 N	4 08 E	23402 01
MOERZEKE	ADMD	51 04 N	4 08 E	23402 02	MOLEKEN SEE MEULEKEN	PPL	51 18 N	3 36 E	23402 00
MOERZEKE	PPL	51 04 N	4 09 E	23402 01	MOLEKENS	PPL	51 10 N	4 50 E	23403 01
MOESBEEK SEE LONGPONT, RUISSEAU DE	STM	50 45 N	3 51 E	23405 00	MOLEM	PPL	51 00 N	5 13 E	23404 01
MOESBEEK	STM	50 51 N	5 05 E	23406 01	MOLEMBAIS SAINT-JOSSE	PPL	50 42 N	4 53 E	23406 01
MOESKROEN SEE MOUSCRON	ADMD	50 44 N	3 12 E	23401 00	MOLEMBAIS SAINT-PIERRE	PPL	50 42 N	4 54 E	23406 03
MOESKROEN SEE MOUSCRON	PPL	50 44 N	3 13 E	23401 00	MOLEMBAIX SEE MOLENBAIX	PPL	50 41 N	3 25 E	23405 00
MOFFEN VEN	MRSR	51 18 N	4 39 E	23403 01	MOLEN	PPL	50 57 N	4 42 E	23406 03
MOGIMONT	PPL	49 51 N	5 04 E	23409 01	MOLEN	PPL	50 59 N	5 24 E	23404 03
MOHA	ADMD	50 33 N	5 10 E	23407 02	MOLENAARELSHOEK SEE MOLENAARSHOEK	PPL	50 52 N	3 00 E	23401 00
MOHA	PPL	50 33 N	5 10 E	23407 01	MOLENAARELSHOEK SEE MOLENAARSHOEK	PPL	50 52 N	3 00 E	23401 00

APPROVED FOR RELEASE: 2007/02/09: CIA-RDP01-00707R000100130007-7

MOLENAARSHOEK	PPL	50 52 N	3 00 E	23401 01	MOLENBEEK	STM	51 05 N	4 17 E	23406 01
MOLENBAIX	ADMD	50 41 N	3 25 E	23405 02	MOLENBEEK	STM	51 06 N	4 22 E	23403 01
MOLENBAIX	PPL	50 41 N	3 25 E	23405 01	MOLENBEEK	STM	51 10 N	4 38 E	23403 01
MOLENBEEK SEE MOLENBEEK-WERSBEEK	PPL	50 55 N	4 57 E	23406 00	MOLENBEEK	STM	51 11 N	4 02 E	23402 01
MOLENBEEK	STM	50 44 N	3 33 E	23400 01	MOLENBEEK	STM	51 13 N	4 17 E	23402 03
MOLENBEEK	STM	50 46 N	3 53 E	23400 01	MOLENBEEK SEE AABEEK	STM	51 15 N	6 00 E	23400 00
MOLENBEEK	STM	50 47 N	5 19 E	23404 01	MOLENBEEK SEE WILDERTSEBEEK	STM	51 32 N	4 28 E	23400 00
MOLENBEEK	STM	50 48 N	3 46 E	23402 01	MOLENBEEK-SAINT-JEAN (FRENCH) ;				
MOLENBEEK	STM	50 48 N	3 58 E	23402 01	SINT-JANS-MOLENBEEK (FLEMISH) ;	ADMD	50 51 N	4 19 E	23406 02
MOLENBEEK	STM	50 48 N	4 10 E	23406 01	MOLENBEEK-SAINT-JEAN (FRENCH) ;				
					SINT-JANS-MOLENBEEK (FLEMISH) ;	PPL	50 51 N	4 19 E	23406 01
MOLENBEEK	STM	50 48 N	4 54 E	23405 01	MOLENBEEK-WERSBEEK	ADMD	50 55 N	4 57 E	23406 02
MOLENBEEK SEE HERKEBEEK	STM	50 48 N	5 18 E	23404 00					
MOLENBEEK	STM	50 50 N	4 01 E	23402 01	MOLENBEEK-WERSBEEK	PPL	50 55 N	4 57 E	23406 01
MOLENBEEK	STM	50 50 N	4 03 E	23402 01	MOLENBEEK-ZUID	STM	50 52 N	4 12 E	23406 01
MOLENBEEK	STM	50 50 N	5 06 E	23400 01	MOLENBEERSEL	ADMD	51 10 N	5 44 E	23404 02
					MOLENBEERSEL	PPL	51 10 N	5 44 E	23404 01
MOLENBEEK	STM	50 51 N	5 10 E	23404 01	MOLENBERG	PPL	50 46 N	4 28 E	23405 03
MOLENBEEK	STM	50 52 N	4 04 E	23402 01					
MOLENBEEK SEE MOLENBEEK-ZUID	STM	50 52 N	4 12 E	23406 00	MOLENBERG	PPL	50 51 N	4 44 E	23406 01
MOLENBEEK	STM	50 52 N	4 20 E	23406 01	MOLENBERG	PPL	50 56 N	5 37 E	23404 01
MOLENBEEK	STM	50 52 N	4 42 E	23406 01	MOLENBERG	PPL	50 59 N	4 47 E	23406 03
					MOLENBERG SEE MEULENBERG	PPL	51 02 N	5 24 E	23404 00
MOLENBEEK SEE MOMBEEK	STM	50 53 N	5 19 E	23404 00	MOLENBERG	PPL	51 03 N	4 53 E	23403 03
MOLENBEEK	STM	50 54 N	5 41 E	23404 01					
MOLENBEEK	STM	50 55 N	4 04 E	23402 01	MOLENBERG	PPL	51 10 N	4 16 E	23402 03
MOLENBEEK	STM	50 55 N	4 18 E	23406 03	MOLENBERG	PPL	51 13 N	4 49 E	23403 01
MOLENBEEK	STM	50 55 N	5 33 E	23404 01	MOLENBOS	FRST	50 55 N	5 03 E	23406 01
					MOLENBROEK	PPL	50 50 N	5 30 E	23404 01
MOLENBEEK	STM	50 56 N	4 03 E	23402 01	MOLENBROEK DIJK	DIKE	51 07 N	4 17 E	23403 01
MOLENBEEK	STM	50 56 N	4 21 E	23406 01					
MOLENBEEK	STM	50 56 N	4 48 E	23406 01	MOLENBRUGGENHOEK SEE MOLENBRUGHOEK	PPL	51 08 N	2 48 E	23401 00
MOLENBEEK	STM	50 57 N	3 41 E	23402 01	MOLENBRUGHOEK	PPL	51 08 N	2 48 E	23401 01
MOLENBEEK	STM	50 57 N	4 34 E	23406 01	MOLEN COUTER	STM	51 09 N	4 18 E	23402 03
					MOLENDAAL SEE MOLLENDAAAL	PPL	50 49 N	4 46 E	23406 00
MOLENBEEK SEE WINGHE	STM	50 58 N	4 43 E	23406 00	MOLENDAALBEEK SEE MOLLENDAAALBEEK	STM	50 51 N	4 46 E	23406 00
MOLENBEEK	STM	51 00 N	3 48 E	23402 01					
MOLENBEEK	STM	51 00 N	3 57 E	23402 01	MOLENDAALBOS SEE MOLLENDAAALBOS	FRST	50 49 N	4 44 E	23406 00
MOLENBEEK	STM	51 00 N	4 05 E	23402 01	MOLENDAEL SEE MOLLENDAAAL	PPL	50 49 N	4 46 E	23406 00
MOLENBEEK	STM	51 03 N	4 15 E	23400 01	MOLENDAEL, RUISSEAU DE SEE				
					MOLLENDAAALBEEK	STM	50 51 N	4 46 E	23406 00
MOLENBEEK	STM	51 04 N	4 47 E	23400 01	MOLENDAEL BOSCHII SEE MOLLENDAAALBOS	FRST	50 49 N	4 44 E	23406 00
					MOLLENDIJK	PPL	50 54 N	3 53 E	23402 03

APPROVED FOR RELEASE: 2007/02/09: CIA-RDP01-00707R000100130007-7

MOLENDORP	PPL	51 07 N	3 02 E	23401 01	MOLENHOEK	PPL	51 09 N	3 48 E	23402 03
MOLENE INO	PPL	51 17 N	4 23 E	23403 01	MOLENHOEK	PPL	51 09 N	4 02 E	23402 03
MOLENE INDE	PPL	51 01 N	3 57 E	23402 01	MOLENHOEK	PPL	51 10 N	3 52 E	23402 03
MOLENE INDE	PPL	51 06 N	3 42 E	23402 03	MOLENHOEK	PPL	51 11 N	3 41 E	23402 01
MOLENE INDE	PPL	51 09 N	4 41 E	23403 01	MOLENHOEK	PPL	51 17 N	4 09 E	23402 01
MOLENE INDE	PPL	51 13 N	4 38 E	23403 01	MOLENHOEK	PPL	51 20 N	3 14 E	23401 01
MOLENE INDE	PPL	51 13 N	4 45 E	23403 03	MOLENHOEK	PPL	51 23 N	4 29 E	23403 01
MOLENE INDE	PPL	51 14 N	4 49 E	23403 03	MOLENKAUTER SEE MOLENKOUTER	PPL	50 56 N	3 24 E	23401 00
MOLENE INDE	PPL	51 24 N	5 01 E	23403 01	MOLENKOUTER	PPL	50 52 N	3 48 E	23402 03
MOLENE INDSCHELOOP SEE					MOLENKOUTER	PPL	50 56 N	3 24 E	23401 01
MOLENE INDSCHLOOP	STM	51 26 N	5 03 E	23403 00					
MOLENE INDSCHLOOP	STM	51 26 N	5 03 E	23403 01	MOLENKOUTER	PPL	50 56 N	4 20 E	23406 01
MOLENGOORLOOP SEE HEULEGOORLOOP	STM	51 19 N	5 02 E	23403 00	MOLENKREEK	STM	51 17 N	3 33 E	23402 01
MOLENHEIDE	PPL	50 59 N	5 25 E	23404 01	MOLENMEERSEN SEE HEULE MEERSEN	PPL	50 50 N	4 00 E	23402 00
MOLENHEIDE	PPL	51 12 N	4 39 E	23403 01	MOLENSTEDE	ADMD	51 00 N	5 01 E	23406 02
MOLENHEIDE	PPL	51 14 N	4 43 E	23403 03	MOLENSTEDE	PPL	51 00 N	5 01 E	23406 01
MOLENHEIDE	PPL	51 16 N	4 47 E	23403 01	MOLENSTEDEBROEK	PPL	51 00 N	5 00 E	23406 01
MOLENHEIDE	PPL	51 28 N	5 03 E	23403 01	MOLENSTEEN	PPL	50 49 N	4 48 E	23406 01
MOLENHEIKEN	PPL	51 21 N	4 39 E	23403 01	MOLENSTRAAT	PPL	50 50 N	3 50 E	23402 03
MOLENHEIKEN	PPL	51 25 N	5 02 E	23403 01	MOLENSTRAAT SEE HEULESTRAAT	PPL	50 50 N	3 54 E	23402 00
MOLENHOEK	PPL	50 48 N	3 46 E	23402 01	MOLENSTRAAT	PPL	51 00 N	3 41 E	23402 01
MOLENHOEK	PPL	50 50 N	3 59 E	23402 01	MOLENSTRAAT	PPL	51 02 N	3 57 E	23402 01
MOLENHOEK	PPL	50 51 N	3 01 E	23401 01	MOLENSTRAAT	PPL	51 06 N	4 23 E	23403 03
MOLENHOEK	PPL	50 52 N	3 45 E	23402 03	MOLENSTRAAT	PPL	51 07 N	4 11 E	23402 01
MOLENHOEK	PPL	50 56 N	2 47 E	23401 01	MOLENSTRAAT	PPL	51 08 N	3 39 E	23402 03
MOLENHOEK	PPL	50 58 N	3 55 E	23402 03	MOLENSTRAAT	PPL	51 14 N	3 37 E	23402 01
MOLENHOEK	PPL	50 59 N	4 03 E	23402 03	MOLENSTRAAT	PPL	51 14 N	4 55 E	23403 01
MOLENHOEK	PPL	51 00 N	3 53 E	23402 03	MOLENSTRAAT SEE MOLENSTRAAT	PPL	51 14 N	3 37 E	23402 00
MOLENHOEK	PPL	51 01 N	3 49 E	23402 01	MOLENTJE SEE HEULENTJE	PPL	50 58 N	2 38 E	23401 00
MOLENHOEK	PPL	51 01 N	4 00 E	23402 03	MOLENTJE	PPL	51 02 N	3 10 E	23401 01
MOLENHOEK	PPL	51 01 N	4 20 E	23406 01	MOLENVAARDEKEN	DICH	51 09 N	3 44 E	23402 01
MOLENHOEK	PPL	51 04 N	3 49 E	23402 03	MOLENVELD	PPL	51 01 N	5 45 E	23404 01
MOLENHOEK	PPL	51 05 N	3 55 E	23402 01	MOLENVELD	PPL	51 10 N	4 37 E	23403 03
MOLENHOEK	PPL	51 05 N	4 08 E	23402 03	MOLENVELD	PPL	51 11 N	4 25 E	23403 03
MOLENHOEK	PPL	51 06 N	4 11 E	23403 03	MOLENVENBEEK	STM	51 06 N	4 42 E	23403 01
MOLENHOEK	PPL	51 07 N	4 39 E	23403 01	MOLENVIJVER	PND	50 56 N	4 08 E	23402 01
MOLENHOEK	PPL	51 09 N	3 42 E	23402 01	MOLENVLOED SEE MOLENVLOET	PPL	51 02 N	4 52 E	23403 00

APPROVED FOR RELEASE: 2007/02/09: CIA-RDP01-00707R000100130007-7

MOLENVLOET	PPL	51 02 N	4 52 E	23403 01	MONALLE	PPL	50 41 N	5 23 E	23407 01
MOLENWIJK	PPL	51 17 N	4 16 E	23402 01	MONBEEK	CHAT	50 53 N	5 22 E	23404 01
MOLENWIJK	PPL	51 18 N	3 05 E	23401 01	MONBEEK	STM	50 53 N	5 19 E	23404 01
MOLHEM SEE MOLLEM	PPL	50 56 N	4 14 E	23406 00	MONLELETTE	PPL	50 41 N	5 22 E	23407 01
MOLHEM	PPL	51 09 N	5 26 E	23404 03	MONIGNIES	ADMD	50 01 N	4 11 E	23405 02
MOLIGNA	PPL	50 34 N	4 51 E	23408 01	MONIGNIES	PPL	50 02 N	4 10 E	23405 01
MOLIGNÉE	STM	50 19 N	4 53 E	23408 01	MONMAARTSHOEVE SEE MONMAARTSHOF	FRM	50 46 N	4 34 E	23406 00
MOLINFAING	PPL	49 53 N	5 30 E	23409 01	MONMAARTSHOF	FRM	50 46 N	4 34 E	23406 01
MGLINFA.NG, BOIS DL	FRST	49 54 N	5 30 E	23409 01	MONMAARTSHOF SEE MONMAARTSHOF	FRM	50 46 N	4 34 E	23406 00
MOLINIA	PPL	50 14 N	5 10 E	23408 01	MONAVILLE	PPL	50 03 N	5 42 E	23409 03
MOLINVAU SEE MOLINVAUX	PPL	50 40 N	5 33 E	23407 00	MONCEAU	ADMD	49 54 N	4 58 E	23408 02
MOLINVAUX	PPL	50 40 N	5 33 E	23407 03	MONCEAU	PPL	49 54 N	4 59 E	23408 01
MOLL SEE MOL	ADMD	51 11 N	5 06 E	23403 00	MONCEAU	PPL	50 23 N	5 49 E	23407 01
MOLL SEE MOL	PPL	51 11 N	5 06 E	23403 00	MONCEAU	PPL	50 24 N	3 44 E	23405 03
MOLLEHOEF SEE MOLLEHOEVE	FRM	51 03 N	4 42 E	23403 00	MONCEAU	PPL	50 39 N	3 35 E	23405 01
MOLLEHOEVE	FRM	51 03 N	4 42 E	23403 03	MONCEAU, BOIS DE	FRST	50 01 N	4 15 E	23405 01
MOLLEKEN, 'T HOF TER	FRM	50 45 N	4 08 E	23406 03	MONCEAU, BOIS DE	FRST	50 33 N	5 35 E	23407 01
MOLLEM	ADMD	50 56 N	4 13 E	23406 02	MONCEAU, FERME DU	FRM	50 33 N	3 56 E	23405 03
MOLLEM	PPL	50 56 N	4 14 E	23406 01	MONCEAU DE BERGER SEE				
MOLLEN	PPL	50 56 N	5 03 E	23404 03	MONCEAU DU BERGER	PPL	50 32 N	4 31 E	23406 00
					MONCEAU DU BERGER	PPL	50 32 N	4 31 E	23406 01
MOLLENDAAAL	PPL	50 49 N	4 46 E	23406 01	MONCEAU-IMBRECHIES	ADMD	50 01 N	4 13 E	23405 02
MOLLENDAAALBEEK	STM	50 51 N	4 46 E	23406 01	MONCEAU-IMBRECHIES	PPL	50 02 N	4 13 E	23405 01
MOLLENDAAALDOS	FRST	50 49 N	4 44 E	23406 01	MONCEAU-SUR-SAMBRE	ADMD	50 25 N	4 22 E	23405 02
MOLLENDEL SEE MOLLENDAAAL	PPL	50 49 N	4 46 E	23406 00	MONCEAU-SUR-SAMBRE	PPL	50 25 N	4 22 E	23405 01
MOLLENT	PPL	51 11 N	4 37 E	23403 01	MONCHENOUL	PPL	50 21 N	5 42 E	23407 01
MOLL NETE SEE MOL NETE	STM	51 09 N	5 00 E	23400 00	MONCHENOULLE SEE MONCHENOUL	PPL	50 21 N	5 42 E	23407 00
MOLL NÉTHE SEE MOL NETE	STM	51 09 N	5 00 E	23400 00	MONDEKFNSTRAAT	PPL	51 01 N	4 09 E	23402 01
MOL NETE	STM	51 09 N	5 00 E	23400 01	MONNEBEEK SEE MONSEBEEK	STM	50 48 N	4 05 E	23406 00
MOLSBERGEN	PPL	51 06 N	4 01 E	23402 01	MON ÉTABLE	PPL	50 20 N	4 08 E	23405 01
MOLSBOEK SEE MOLSBERGEN	PPL	51 06 N	4 01 E	23402 00	MON-GARNI SEE MONT GARNI	PPL	50 38 N	3 19 E	23405 00
MOLSE NETE SEE MOL NETE	STM	51 09 N	5 00 E	23400 00	MONIAT, BOIS DU	FRST	50 27 N	4 34 E	23405 01
MOLSVELD	PPL	51 11 N	5 07 E	23403 01	MON IDÉE	PPL	49 51 N	5 30 E	23409 01
MOL TFR NEET SEE MOL TER NETE	PPL	51 10 N	4 38 E	23403 00	MON IDÉE	PPL	50 09 N	4 48 E	23408 01
MOL TER NETE	PPL	51 10 N	4 38 E	23403 03	MONIKENLOOP	STM	51 16 N	4 42 E	23403 01
MOLTER-NÉTHE SEE MOL TER NETE	PPL	51 10 N	4 38 E	23403 00	MONIN	PPL	50 19 N	5 09 E	23408 01
MGMALLE	ADMD	50 41 N	5 23 E	23407 02	MONNAARTBEEK	STM	50 52 N	2 36 E	23401 01

MONNAERTBEEK SEE MONNAARTBEEK	STM	50 52 N	2 36 E	23401 00	MONT	PPL	50 21 N	4 53 E	23408 01
MONNIKENHOF SEE MEUNIKENHOF	FRM	50 46 N	5 23 E	23404 00	MONT	PPL	50 27 N	6 03 E	23407 01
MONNIKHOF	FRM	50 57 N	5 43 E	23404 01	MONT	PPL	50 29 N	5 34 E	23407 01
MONNIKSHOEVE	FRM	50 56 N	5 12 E	23404 03	MONT	PPL	50 32 N	5 47 E	23407 01
MONNIKSHOF SEE MONNIKSHOEVE	FRM	50 56 N	5 12 E	23404 00	MONT	PPL	50 37 N	5 52 E	23407 01
MONOBLOC SEE MONOBLOK	PPL	51 07 N	2 42 E	23401 00	MONT, BOIS DE	FRST	50 23 N	5 22 E	23407 01
MONOBLOK	PPL	51 07 N	2 42 E	23401 01	MONT, BOIS DE	FRST	50 42 N	4 37 E	23406 01
MONON, HAIE	FRST	50 07 N	5 20 E	23409 01	MONT, BOIS DU	FRST	50 15 N	5 19 E	23408 01
MON PASSAGE	PPL	50 45 N	3 49 E	23402 03	MONT, FERME DE	FRM	50 41 N	4 09 E	23406 03
MON PLAISIR	PPL	50 10 N	4 24 E	23408 01	MONT, FERME DU	FRM	50 38 N	4 14 E	23406 03
MON PLAISIR	PPL	50 15 N	4 32 E	23408 01	MONT, FERME LE	FRM	50 39 N	4 18 E	23406 03
MON PLAISIR	PPL	50 39 N	3 39 E	23405 03	MONTAGNE	PPL	50 39 N	3 42 E	23405 03
MON PLAISIR	FRM	50 40 N	4 23 E	23406 03	MONTAIGU SEE SCHERPENHEUVEL	ADMD	50 59 N	4 58 E	23406 00
MONPLAISIR	PPL	50 38 N	4 13 E	23406 01	MONTAIGU SEE SCHERPENHEUVEL	PPL	50 59 N	4 59 E	23406 00
MONS	ADMD	50 27 N	3 56 E	23405 02	MONT À LEUX	PPL	50 43 N	3 12 E	23401 03
MONS	ADMD	50 38 N	5 27 E	23407 02	MONT À LUMAY	PPL	50 45 N	4 53 E	23406 03
MONS	PPL	50 27 N	3 56 E	23405 01	MONTBLIART	ADMD	50 08 N	4 13 E	23405 02
MONS	PPL	50 38 N	5 27 E	23407 01	MONTBLIART	PPL	50 08 N	4 14 E	23405 01
MONS	PPL	50 44 N	5 43 E	23407 01	MONTBLIART	FRM	50 07 N	4 15 E	23405 00
MONS, ARRONDISSEMENT DE	ADMD	50 27 N	3 56 E	23405 02	MONTBLIART, BOIS DE	FRST	50 07 N	4 14 E	23405 01
MONS, CANAL DE SEE					MONTBLIART, RUISSEAU DE	STM	50 07 N	4 11 E	23409 00
MONS À CONDE, CANAL DE	CNLN	50 27 N	3 36 E	23400 00	MONT CARNI SEE MONT JARNI	PPL	50 38 N	3 19 E	23405 00
MONS À CONDE, CANAL DE	CNLN	50 27 N	3 36 E	23400 01	MONT DE FOSSE	PPL	50 22 N	5 52 E	23407 01
MONSEBEEK	STM	50 48 N	4 05 E	23406 03	MONT DE HOUX	PPL	50 18 N	4 54 E	23408 01
MONSEU, FERME DU	FRM	50 36 N	4 08 E	23405 01	MONT DE LA JUSTICE	PPL	50 08 N	5 14 E	23408 01
MONSEUFOY	PPL	50 01 N	5 02 E	23409 01					
MONSIEUR, BOIS	FRST	50 09 N	5 09 E	23408 01	MONT D'ELLEZELLES	PPL	50 45 N	3 41 E	23405 03
MONSIN, ÎLE	ISL	50 39 N	5 38 E	23407 01	MONT DE MOUSNY	PPL	50 07 N	5 37 E	23409 01
MONT SOWAIT	FRM	50 39 N	4 23 E	23406 03	MONT DERRIEUX	PPL	50 19 N	5 39 E	23409 03
MONSTREUX	ADMD	50 36 N	4 17 E	23406 02	MONTÉGNIÉE	ADMD	50 39 N	5 31 E	23407 02
MONSTREUX	PPL	50 36 N	4 17 E	23406 01	MONTÉGNIÉE	PPL	50 39 N	5 31 E	23407 01
MONT	ADMD	50 10 N	5 47 E	23409 02	MONTENAANKEN SEE MONTENAKEN	PPL	50 58 N	4 55 E	23406 00
MONT	ADMD	50 21 N	4 54 E	23408 02	MONTENAANKEN SEE MONTENAKEN	ADMD	50 43 N	5 07 E	23404 00
MONT	PPL	50 00 N	5 04 E	23409 01	MONTENAANKEN SEE MONTENAKEN	PPL	50 43 N	5 07 E	23404 00
MONT	PPL	50 00 N	5 45 E	23409 01	MONTENAKEN	ADMD	50 43 N	5 07 E	23404 02
MONT	PPL	50 09 N	5 46 E	23409 01	MONTENAKEN	PPL	50 43 N	5 07 E	23404 01
MONT	PPL	50 19 N	5 53 E	23409 03	MONTENAKEN	PPL	50 50 N	4 55 E	23406 01

APPROVED FOR RELEASE: 2007/02/09: CIA-RDP01-00707R000100130007-7

MONTENAU	PPL	50 21 N	6 08 E	23407 01	MONTLEBAN	ADND	50 12 N	5 50 E	23409 02
MONT ERIBUS	PPL	50 26 N	3 56 E	23405 01	MONTLEBAN	PPL	50 12 N	5 50 E	23409 01
MONT-ERIGI SEE MONT RIGI	PPL	50 31 N	6 04 E	23407 00	MONT-LÈS-HOUFFALIZL SEE MONT	PPL	50 09 N	5 46 E	23407 00
MONT EUVILLE	PPL	50 19 N	5 24 E	23408 01	MONTROEUL, BOIS DE	FRST	50 22 N	3 51 E	23405 01
MONT FALIZE	PPL	50 32 N	5 13 E	23407 01	MONTROEUL-AU-BOIS	ADND	50 38 N	3 34 E	23405 02
					MONTROEUL-AU-BOIS	PPL	50 38 N	3 34 E	23405 01
MONT FAUVIEAU	PPL	50 33 N	3 40 E	23405 03	MONTROEUL-SUR-HAINE	ADND	50 26 N	3 42 E	23405 02
MONT GARNI	PPL	50 30 N	3 50 E	23405 01	MONTROEUL-SUR-HAINE	PPL	50 26 N	3 42 E	23405 01
MONT GARNI	PPL	50 38 N	3 19 E	23405 01	MONT ROUGE	PPL	50 37 N	3 27 E	23405 01
MONT-GAUTHIER	ADND	50 12 N	5 06 E	23408 02	MONT S	PPL	50 19 N	4 27 E	23405 01
MONT-GAUTHIER	PPL	50 13 N	5 08 E	23408 01	MONT S	PPL	50 42 N	3 36 E	23405 03
MONT GAUTHIER, BOIS DE	FRST	50 12 N	5 07 E	23408 01	MONT S, BOIS DES	FRST	50 07 N	4 43 E	23408 01
MONT HARDEAU	PPL	49 54 N	5 05 E	23409 01	MONT-SAINT-AMAND SEE				
MONT HOUET	PPL	50 25 N	5 48 E	23407 03	SINT-AMANDSBERG	ADND	51 04 N	3 44 E	23402 00
MONTI, BOIS LE	FRST	50 19 N	5 56 E	23409 01	MONT-SAINT-AMAND SEE				
MONTIFAUT, FERME	FRM	50 37 N	4 18 E	23406 03	SINT-AMANDSBERG	PPL	51 04 N	3 45 E	23402 00
					MONT-SAINT-ANDRÉ	ADND	50 39 N	4 51 E	23406 02
					MONT-SAINT-ANDRÉ	PPL	50 39 N	4 52 E	23406 01
MONTIFAUX	PPL	50 22 N	4 10 E	23405 01					
MONTIGNIES SEE					MONT-SAINT-AUBERT	ADND	50 39 N	3 23 E	23405 02
MONTIGNIES-SUR-SAMBRE	PPL	50 24 N	4 30 E	23405 00	MONT-SAINT-AUBERT	PPL	50 39 N	3 23 E	23405 01
MONTIGNIES SEE MONTIGNIES-LEZ-LENS	PPL	50 34 N	3 56 E	23405 00	MONT-SAINT-ALDEGONDE	ADND	50 26 N	4 13 E	23405 02
MONTIGNIES-LE-TILLEUL	ADND	50 23 N	4 22 E	23405 02	MONT-SAINT-ALDEGONDE	PPL	50 26 N	4 13 E	23405 01
MONTIGNIES-LE-TILLEUL	PPL	50 23 N	4 22 E	23405 01	MONT-SAINT-ALDEGONDE	ADND	50 22 N	4 13 E	23405 02
MONTIGNIES-LEZ-LENS	ADND	50 34 N	3 56 E	23405 02	MONT-SAINT-GENEVIÈVE	PPL	50 22 N	4 13 E	23405 01
MONTIGNIES-LEZ-LENS	PPL	50 34 N	3 56 E	23405 01	MONT-SAINT-GUIBERT	ADND	50 39 N	4 36 E	23406 02
MONTIGNIES-SAINT-CHRISTOPHE	ADND	50 17 N	4 11 E	23405 02	MONT-SAINT-GUIBERT	PPL	50 38 N	4 37 E	23406 01
MONTIGNIES-SAINT-CHRISTOPHE	PPL	50 17 N	4 11 E	23405 01	MONT SAINT-JEAN	PPL	50 41 N	4 24 E	23406 01
MONTIGNIES-SUR-ROC	ADND	50 22 N	3 43 E	23405 02	MONT SAINT-JEAN, FERME DE	FRM	50 41 N	4 24 E	23406 03
MONTIGNIES-SUR-ROC	PPL	50 22 N	3 43 E	23405 01					
MONTIGNIES-SUR-SAMBRE	ADND	50 24 N	4 30 E	23405 02	MONT-SAINT-MARTIN SEE				
MONTIGNIES-SUR-SAMBRE	PPL	50 24 N	4 30 E	23405 01	SINT-MARTENSBERG	PPL	50 52 N	4 50 E	23406 00
MONTIGNY, RUISSEAU DE	STM	50 36 N	4 59 E	23406 01	MONT SAINT-PIERRE	PPL	50 42 N	4 51 E	23406 03
MONTIL	PPL	50 54 N	4 08 E	23406 03	MONT SAINT-PONT	PPL	50 42 N	4 22 E	23406 03
					MONT S ET VALLÉE	FRM	50 43 N	3 59 E	23405 03
					MONT-SUR-MARCHIENNE	ADND	50 23 N	4 24 E	23405 02
MONTILS	PPL	50 36 N	3 51 E	23405 03					
MONTJARDIN, CHÂTEAU DE	CHAT	50 29 N	5 42 E	23407 01	MONT-SUR-MARCHIENNE	PPL	50 23 N	4 24 E	23405 01
MONTJENGOED	FRM	51 07 N	3 45 E	23402 03	MONTY	PPL	50 01 N	5 38 E	23409 01
MONT JUMONT	PPL	50 09 N	4 12 E	23405 01	MONTY, BOIS	FRST	49 52 N	5 12 E	23409 01
MONT LA CHAPELLE	PPL	50 42 N	3 54 E	23405 03	MONTY, RUISSEAU DE	STM	50 42 N	5 47 E	23407 01
					MONTZEN	ADND	50 42 N	5 58 E	23407 02
MONTLAITY, BOIS	FRST	50 15 N	4 32 E	23408 01					

APPROVED FOR RELEASE: 2007/02/09: CIA-RDP01-00707R000100130007-7

MONTZEN	PPL	50 42 N	5 58 E	23407 01	MORCKHOVEN SEE MORCKHOVEN	PPL	51 07 N	4 48 E	23403 00
MONVILLE	PPL	50 17 N	5 26 E	23408 01	MOREAU	FRM	50 44 N	3 41 E	23405 03
MOOR	PPL	51 11 N	4 35 E	23403 01	MOREGEM	ADMD	50 51 N	3 33 E	23402 02
MOOREGEM SEE MOREGEM	PPL	50 51 N	3 33 E	23402 00	MOREGEM	PPL	50 51 N	3 33 E	23402 01
MOORENHOEK SEE MORENHOEK	PPL	51 06 N	4 26 E	23403 00	MORELLE SEE PLOUVY, FERME DU	FRM	50 57 N	4 06 E	23405 00
MOORE STRAAT SEE MORE STRAAT	PPL	50 55 N	3 45 E	23402 00	MORELMONT	PPL	50 30 N	4 18 E	23405 01
MOORHOEK	PPL	51 01 N	4 17 E	23406 03	MORENHOEK	PPL	51 06 N	4 26 E	23403 01
MOORLEGEM	PPL	50 55 N	3 54 E	23402 01	MORESNET	ADMD	50 43 N	5 59 E	23407 02
MOORSBERG	PPL	51 02 N	5 32 E	23404 01	MORESNET	PPL	50 43 N	5 59 E	23407 01
MOORSELE SEE MOORSELE	ADMD	50 50 N	3 09 E	23401 00	MORESNETER WALD SEE PREUSSWALD	FRST	50 44 N	6 01 E	23400 00
MOORSELE SEE MOORSLE	PPL	50 50 N	3 09 E	23401 00	MORESSÉE	PPL	50 18 N	5 19 E	23408 01
MOORSEL	ADMD	50 57 N	4 05 E	23402 02	MORE STRAAT	PPL	50 55 N	3 45 E	23402 03
MOORSEL	PPL	50 57 N	4 06 E	23402 01	MOREUX	PPL	50 40 N	3 30 E	23405 01
MOORSEL	PPL	50 51 N	4 32 E	23406 01	MORHET	ADMD	49 56 N	5 34 E	23409 02
MOORS LBOS	FRST	50 51 N	4 33 E	23406 01	MORHET	PPL	49 58 N	5 35 E	23409 01
MOORSELE	ADMD	50 50 N	3 09 E	23401 02	MORIALMÉ	ADMD	50 16 N	4 34 E	23408 02
MOORSELE	PPL	50 50 N	3 09 E	23401 01	MORIALMÉ	PPL	50 17 N	4 34 E	23408 01
MOORSEM	PPL	51 00 N	4 47 E	23406 01	MORIALMÉ * BOIS DE	FRST	50 16 N	4 32 E	23408 01
MOORS KAMP	PPL	51 06 N	5 47 E	23404 01	MORIANSAERT, CHÂTEAU DE	CHAT	50 40 N	4 30 E	23406 03
MOORSLEDE	ADMD	50 53 N	3 04 E	23401 02	MORIEVAL * BOIS DE	FRST	49 53 N	5 42 E	23409 01
MOORSLEDE	PPL	50 53 N	3 04 E	23401 01	MORIVILLE	PPL	50 04 N	5 32 E	23409 01
MOORSOM SEE MOORSEM	PPL	51 00 N	4 47 E	23406 00	MORCKHOVEN	ADMD	51 07 N	4 48 E	23403 02
MOORTEBEEK	PPL	50 51 N	4 17 E	23406 03	MORCKHOVEN	PPL	51 07 N	4 48 E	23403 01
MOORTELBEEK	DICH	51 11 N	4 03 E	23402 03	MORCKHOVEN	CHAT	51 13 N	4 28 E	23403 01
MOORTELBEEK SEE MOORTELBEEK	DICH	51 11 N	4 03 E	23402 00	MORLANWELZ	ADMD	50 27 N	4 14 E	23405 02
MOORTELHOEK	PPL	51 10 N	4 06 E	23402 01	MORLANWELZ	PPL	50 27 N	4 14 E	23405 01
MOORTELSTRAAT	PPL	51 07 N	4 10 E	23402 03	MORLIES	PPL	50 33 N	3 29 E	23405 03
MOORTEREN, HOEF TER SEE	FRM	51 03 N	4 16 E	23403 00	MORMONT	ADMD	50 19 N	5 35 E	23409 02
TER MOORTEREN	FRM	51 03 N	4 16 E	23403 00	MORMONT	PPL	50 06 N	5 20 E	23409 01
MOORTSELE	ADMD	50 58 N	3 46 E	23402 02	MORMONT	PPL	50 19 N	5 35 E	23409 01
MOORTSELE	PPL	50 53 N	3 47 E	23402 01	MORMONT-LA-GRANDE SEE				
MOORTZELE SEE MOORTSELE	ADMD	50 58 N	3 46 E	23402 00	GRANDE MORMONT	PPL	50 09 N	5 43 E	23409 00
MOORTZELE SEE MOORTSELE	PPL	50 58 N	3 47 E	23402 00	MORNIMONT	ADMD	50 28 N	4 42 E	23408 02
MOPERTINGEN	ADMD	50 52 N	5 34 E	23404 02	MORNIMONT	PPL	50 27 N	4 42 E	23408 01
MOPERTINGEN	PPL	50 52 N	5 34 E	23404 01	MORSAIN SEE MORSAIN	PPL	50 43 N	4 42 E	23406 00
MORCELLE	PPL	50 42 N	3 41 E	23405 03	MORSAIN	PPL	50 43 N	4 42 E	23406 01
MORCKHOVEN SEE MORCKHOVEN	ADMD	51 07 N	4 48 E	23403 00	MORSGRAS-BOECH SEE MORSGRASBOS	FRST	50 57 N	4 55 E	23406 00

APPROVED FOR RELEASE: 2007/02/09: CIA-RDP01-00707R000100130007-7

MORSGRASBOS	FRST	50 57 N	4 55 E	23406 03					
MORTEHAM	PPL	49 48 N	5 12 E	23409 01					
MORTELS ROT	PPL	50 57 N	4 49 E	23406 01					
MORTELSTRAAT	PPL	51 10 N	4 18 E	23402 03					
MORTEL VEN	MRSH	51 20 N	4 34 E	23403 01					
					MOSTAARDPOTHOEF SEE				
					MOSTAARDPOTHOEVE	FRM	51 07 N	4 36 E	23403 00
					MOSTAARDPOTHOEVE	FRM	51 07 N	4 36 E	23403 03
					MOSTBEEK	STM	51 04 N	3 51 E	23402 01
					MOSTDONCK SEE MOSTDONK	PPL	51 07 N	4 55 E	23403 00
					MOSTDONK	PPL	51 07 N	4 55 E	23403 01
MORTIER	ADMD	50 41 N	5 44 E	23407 02					
MORTIER	PPL	50 41 N	5 44 E	23407 01					
MORTIER	STM	50 43 N	5 44 E	23407 01					
MORTINSART	PPL	49 43 N	5 35 E	23409 01					
MORTROUX	AUMD	50 43 N	5 45 E	23407 02					
					MOSTENBEEK	STM	51 02 N	4 11 E	23402 01
					MOSTENLOOP	STM	51 15 N	5 00 E	23403 01
					MOSTHUIS	FRM	51 10 N	5 14 E	23403 01
					MOSTHØE, FERME	FRM	50 33 N	5 04 E	23407 01
					MOSVENNE	PPL	51 00 N	4 40 E	23406 03
MORTROUX	PPL	50 43 N	5 47 E	23407 01					
MORTROUX, BOIS DE	FRST	50 42 N	5 46 E	23407 01					
MORTSEL	AUMD	51 10 N	4 27 E	23407 02					
MORTSEL	PPL	51 10 N	4 28 E	23403 01					
MORVILLE	ADMD	50 14 N	4 44 E	23400 02					
					MOT	PPL	50 57 N	4 26 E	23406 01
					MOTBEEK SEE MARMELBEEK	STM	50 48 N	5 24 E	23404 00
					MOTBROEK	PPL	50 55 N	4 53 E	23406 01
					MOTHØEK SEE MOTBROEK	PPL	50 55 N	4 53 E	23406 00
					MOTJE	FRM	51 08 N	3 54 E	23402 01
MORVILLE	PPL	50 14 N	4 45 E	23408 01					
MORVILLE	PPL	50 20 N	5 32 E	23409 01					
MOSA SEE MEUSE	STM	51 49 N	5 01 E	23400 00					
MOSBEUX	STM	50 34 N	5 41 E	23407 01					
MOSCOU SEE MOSKOU	PPL	51 04 N	2 57 E	23401 00					
					MOTMØLEN	PPL	50 51 N	5 30 E	23404 01
					MOTTE	PPL	50 28 N	4 23 E	23405 01
					MOTTE	PPL	50 45 N	3 45 E	23405 01
					MOTTE	PPL	50 50 N	3 32 E	23402 01
					MOTTE	PPL	50 57 N	3 44 E	23402 03
					MOTTE SEE DE MOT	PPL	50 59 N	4 52 E	23406 00
					MOTTE	FRM	51 08 N	3 39 E	23402 01
					MOTTE, BOIS DE LA	FRST	50 38 N	3 38 E	23405 03
					MOTTE, CHÂTEAU DE LA	CHAT	50 53 N	4 13 E	23406 03
					MOTTE, FERME DE LA	FRM	50 19 N	5 05 E	23408 01
					MOTTE, FERME DE LA	FRM	50 33 N	4 02 E	23405 03
					MOTTES, FERME DES	FRM	50 41 N	3 38 E	23405 03
					MOUBEKE	STM	51 09 N	3 10 E	23401 01
					MOUCHON, FERME DU	FRM	50 36 N	4 06 E	23406 03
					MOUFFRIN	PPL	50 19 N	5 03 E	23408 01
MOST SEE DE MOST	PPL	51 10 N	5 15 E	23403 00					
MOSTAARDHAAG-HØEF SEE									
MOSTAARDHAAGHØEVE	FRM	51 14 N	4 46 E	23403 00					
MOSTAARDHAAGHØEVE	FRM	51 14 N	4 46 E	23403 03					
MOSTAARDHØEVE SEE MOSTAARDPOT	FRM	51 05 N	4 29 E	23403 00					
MOSTAARDHØEVE SEE									
MOSTAARDHAAGHØEVE	FRM	51 14 N	4 46 E	23403 00					
MOSTAARDPOT	FRM	51 05 N	4 29 E	23403 03					
					MOUJIN SEE MAUJIN	PPL	50 42 N	5 46 E	23407 00
					MOULAND (FRENCH)				
					MOELINGEN (FLEMISH)	ADMD	50 45 N	5 43 E	23407 00
					MOULAND (FRENCH)				
					MOELINGEN (FLEMISH)	PPL	50 45 N	5 43 E	23407 00
					MOULARD	PPL	50 10 N	4 10 E	23405 01
					MOULBAIX	ADMD	50 36 N	3 43 E	23405 02

MOULBAIX	PPL	50 36 N	3 43 E	23405 01	MOUPLAN	PPL	50 43 N	3 51 E	23405 03
MOULIGNAT	PPL	50 15 N	4 23 E	23408 01	MOUPLON SEE MOUPLAN	PPL	50 43 N	3 51 E	23405 00
MOULIGNFAU	PPL	50 25 N	4 18 E	23405 01	MOURCOURT	ADMD	50 39 N	3 26 E	23405 02
MOULIGNÉAUJ	PPL	50 34 N	4 01 E	23405 01	MOURCOURT	PPL	50 39 N	3 26 E	23405 01
MOULIN	PPL	50 29 N	5 27 E	23407 01	MOURIMONT SEE MEURIMONT	PPL	50 01 N	4 38 E	23408 00
MOULIN	PPL	50 39 N	3 27 E	23405 01	MOUSCRON (FRENCH)				
MOULIN	PPL	50 39 N	3 28 E	23405 01	MOESKROEN (FLEMISH)	ADMD	50 44 N	3 12 E	23401 02
MOULIN	PPL	50 42 N	3 27 E	23405 01	MOUSCRON (FRENCH)				
MOULIN	STM	50 27 N	3 44 E	23405 01	MOESKROEN (FLEMISH)	PPL	50 44 N	3 13 E	23401 01
MOULIN	STM	50 43 N	3 34 E	23405 01	MOUSE SEE MEUSE	STM	51 49 N	5 01 E	23400 00
MOULIN SEE MOLENBEEK	STM	50 48 N	4 54 E	23406 00	MOUSNY	PPL	50 06 N	5 37 E	23409 01
MOULIN, ÉTANG DU	LK	50 08 N	4 16 E	23405 01	MOUSTIER	ADMD	50 28 N	4 41 E	23408 02
MOULIN, ÉTANG DU	HRSH	50 16 N	5 51 E	23407 01	MOUSTIER	PPL	50 28 N	4 41 E	23408 01
MOULIN, ÉTANG DU	PND	50 13 N	5 12 E	23408 01	MOUSTIER	ADMD	50 39 N	3 36 E	23405 02
MOULIN, ÉTANG DU	PND	50 23 N	4 47 E	23408 01	MOUSTIER	PPL	50 39 N	3 36 E	23405 01
MOULIN, FERME DU	FRM	50 41 N	4 01 E	23405 03	MOUSTIER-SUR-SAMBRE SEE MOUSTIER	PPL	50 28 N	4 41 E	23408 00
MOULIN, ÎLE DU	ISL	50 34 N	5 36 E	23407 01	MOUSTY	PPL	50 40 N	4 33 E	23406 03
MOULIN, RUISSEAU DU	STM	49 53 N	4 57 E	23408 01	MOUTIL SEE MONTIL	PPL	50 54 N	4 08 E	23406 00
MOULIN, RUISSEAU DU	STM	50 18 N	4 24 E	23400 01	MOUZAIVE	ADMD	49 51 N	4 58 E	23408 02
MOULIN, RUISSEAU DU	STM	50 20 N	4 14 E	23405 01	MOUZAIVE	PPL	49 51 N	4 58 E	23408 01
MOULIN, RUISSEAU DU	STM	50 25 N	4 05 E	23405 01	MOXHE	ADMD	50 39 N	5 04 E	23407 02
MOULIN, RUISSEAU DU	STM	50 55 N	3 39 E	23402 01	MOXHE	PPL	50 38 N	5 05 E	23407 01
MOULIN À PAPIER	PPL	50 30 N	3 46 E	23405 03	MOXHERON	PPL	50 38 N	5 05 E	23407 03
MOULIN À VENT	PPL	50 29 N	4 52 E	23408 03	MOYEN	PPL	49 42 N	5 22 E	23409 01
MOULIN-À-VENT	PPL	50 40 N	5 26 E	23407 01	MOYEN SART	FRST	49 53 N	5 22 E	23409 01
MOULIN BUTOR SEE BUTOR	PPL	50 42 N	3 25 E	23405 00	MOYENS-SARTS SEE MOYEN SART	FRST	49 53 N	5 22 E	23409 00
MOULIN DE GÉRARD FONTAINE SEE GÉRARD FONTAINE	PPL	49 48 N	5 03 E	23409 00	MOZET	ADMD	50 26 N	4 58 E	23408 02
MOULIN DE LA FOSSE	PPL	50 16 N	5 38 E	23409 01	MOZET	PPL	50 26 N	4 28 E	23408 01
MOULIN DE STAVE	PPL	50 17 N	4 40 E	23408 03	MOZON, BOIS DE	FRST	50 35 N	5 10 E	23407 01
MOULIN-DU-PUY SEE MOULIN DU RUY	PPL	50 26 N	5 52 E	23407 00	MUGGE BEEK	STM	50 57 N	5 20 E	23404 03
MOULIN DU ROY SEE MOULIN DU RUY	PPL	50 26 N	5 52 E	23407 00	MUGGENBEEK	STM	50 52 N	4 09 E	23406 03
MOULINEL	PPL	50 37 N	3 16 E	23405 01	MUGGENBERG	PPL	50 47 N	5 31 E	23404 01
MOULIN MANTEAU	PPL	49 58 N	4 32 E	23408 01	MUGGENBERG	PPL	50 55 N	4 57 E	23406 03
MOULINS, BOIS DE	FRST	50 19 N	4 53 E	23408 01	MUIDE	PPL	51 05 N	3 44 E	23402 01
MOULINS, RUISSEAU DES	STM	50 39 N	5 37 E	23407 01	MUIDT	PPL	50 42 N	3 55 E	23405 01
					MUIJEM SEE MUIKEM	PPL	51 12 N	3 44 E	23402 00
					MUIJZEL SEE MUIZEL	PPL	50 53 N	3 18 E	23401 00
					MUIKEM	PPL	51 12 N	3 44 E	23402 01

APPROVED FOR RELEASE: 2007/02/09: CIA-RDP01-00707R000100130007-7

MUILEBEEK	PPL	50 44 N	3 59 E	23406 03	MULLEM SEE MULHEIM	PPL	51 00 N	5 43 E	23404 00
MUILEM	PPL	50 50 N	3 58 E	23402 01	MULLENBACH SEE MILLEBAACH	STM	49 42 N	5 53 E	23400 00
MUILSHOEK	PPL	51 05 N	4 33 E	23403 03	MUNCKBOSCHBEEK SEE MUNKBOSBEEK	STM	50 53 N	3 43 E	23402 00
MUIKSCHELDE SEE OPPER SCHELDE	STM	51 02 N	3 43 E	23402 00	MUNCKZWALM SEE MUNKZWALM	ADMD	50 53 N	3 44 E	23402 00
MUIREPUTTEN	MRSH	51 17 N	5 10 E	23403 01	MUNCKZWALM SEE MUNKZWALM	PPL	50 53 N	3 44 E	23402 00
MUIREPUTTER SEE MUIREPUTTEN	MRSH	51 17 N	5 10 E	23403 00	MUNKBOS, HOF TE	FRM	50 54 N	3 46 E	23402 01
MUISELAAR SEE MUIZELAAR	PPL	50 59 N	3 16 E	23401 00	MUNKBOSBEEK	STM	50 53 N	3 43 E	23402 01
MUISENDIJK SEE MUIZEN DIJK	PPL	51 07 N	5 36 E	23404 00	MUNKE BOSSCHEN SEE MUNKEBOSSEN	FRST	51 04 N	3 14 E	23401 00
MUIZENSTRAAT SEE MUIZENSTRAAT	PPL	51 00 N	4 30 E	23406 00	MUNKEBOSSEN	FRST	51 04 N	3 14 E	23401 01
MUISHOEK	PPL	51 02 N	3 00 E	23401 01	MUNKZWALM	ADMD	50 53 N	3 44 E	23402 02
MUISHOL	PPL	50 46 N	3 29 E	23402 01	MUNKZWALM	PPL	50 53 N	3 44 E	23402 01
MUISVEN SEE MEISVEN	PPL	51 06 N	5 34 E	23404 00	MUNO	ADMD	49 45 N	5 12 E	23409 02
MUISVENNER HEIDE SEE					MUNO	PPL	49 43 N	5 10 E	23409 01
MEISVENNER HEIDE	HTH	51 05 N	5 33 E	23404 00	MUNO	STM	49 48 N	5 13 E	23409 01
MUIZEHEIDE	PPL	51 02 N	5 14 E	23404 01	MUNO, FORÊT DE	FRST	49 44 N	5 15 E	23409 01
MUIZEL	PPL	50 53 N	3 18 E	23401 01					
MUIZELAAR	PPL	50 59 N	3 16 E	23401 01	MUNSTERBEEK	STM	50 53 N	5 30 E	23404 01
MUIZEN	ADMD	50 46 N	5 10 E	23404 02	MUNSTERBILSEN SEE MUNSTERBILZEN	ADMD	50 53 N	5 31 E	23404 00
MUIZEN	ADMD	51 01 N	4 31 E	23406 02	MUNSTERBILSEN SEE MUNSTERBILZEN	PPL	50 53 N	5 31 E	23404 00
MUIZEN	PPL	50 46 N	5 10 E	23404 01	MUNSTERBILZEN	ADMD	50 53 N	5 31 E	23404 02
MUIZEN	PPL	51 01 N	4 31 E	23406 01	MUNSTERBILZEN	PPL	50 53 N	5 31 E	23404 01
MUIZEN DIJK	PPL	51 07 N	5 36 E	23404 01	MUNSTRAAT	PPL	50 59 N	4 02 E	23402 03
MUIZENHEIDE SEE MUIZEHEIDE	PPL	51 02 N	5 14 E	23404 00	MUNTE	ADMD	50 57 N	3 44 E	23402 02
MUIZENHOL	PPL	50 59 N	3 36 E	23402 01	MUNTE	PPL	50 57 N	3 45 E	23402 01
MUIZENHOL	PPL	51 10 N	4 14 E	23402 03	MURRANGE SEE MÜRRINGEN	PPL	50 25 N	6 18 E	23407 00
MUIZENHOL	PPL	51 17 N	3 39 E	23402 03	MURRANGE, BOIS DE SEE				
MUIZENHOL	FRM	50 46 N	3 50 E	23402 01	MURRINGER WALD	FRST	50 26 N	6 22 E	23407 00
MUIZENHUIS, KASTEEL	CHAT	51 01 N	4 32 E	23406 03	MÜRRINGEN	PPL	50 25 N	6 18 E	23407 01
MUIZENPUT SEE MUIREPUTTEN	MRSH	51 17 N	5 10 E	23403 00	MURRINGER WALD	FRST	50 26 N	6 22 E	23407 01
MUIZENSTRAAT	PPL	51 00 N	4 30 E	23406 03	MUSSENHOEK SEE MUSSENHOEK	PPL	50 49 N	3 55 E	23402 00
MULHEIM	PPL	51 00 N	5 43 E	23404 03	MUSSAIN	PPL	50 43 N	4 05 E	23406 03
					MUSSAIN	STM	50 43 N	4 09 E	23406 03
MULK	PPL	51 16 N	5 33 E	23404 01	MUSSAIN, CHÂTEAU DE	CHAT	50 43 N	4 09 E	23406 03
MULKEN	PPL	50 47 N	5 26 E	23404 03	MUSSEN, HOF TER SEE				
MULKERHEIDE	PPL	51 16 N	5 32 E	23404 01	MUSSEN, HOF TER	FRM	50 51 N	4 27 E	23406 00
MULLE	STM	50 42 N	5 16 E	23400 01	MUSSCHENBORG SEE MUSSENBORG	PPL	51 10 N	4 27 E	23403 00
MULLEM	ADMD	50 54 N	3 36 E	23402 02	MUSSCHENHOEK SEE MUSSENHOEK	PPL	50 49 N	3 55 E	23402 00
					MUSSCHENSBECK SEE MUSSENBECK	STM	50 51 N	3 54 E	23402 00
MULLEM	PPL	50 54 N	3 36 E	23402 01	MUSSCHENSTRAAT SEE MUSSELIENSTRAAT	PPL	51 04 N	3 56 E	23402 00

MUSSCHEZEEL SEE MUSSENZEEL	PPL	50 54 N	4 00 E	23402 00	NAAST	ADMD	50 33 N	4 05 E	23405 02
MUSSEL IENSTRAAT	PPL	51 04 N	3 56 E	23402 01	NAAST	PPL	50 33 N	4 05 E	23405 01
MUSSEN, HOF TER	FRM	50 51 N	4 27 E	23406 03	NAASTVELD	PPL	51 05 N	3 58 E	23402 01
MUSSENBEEK	STM	50 51 N	3 54 E	23402 03	NABLERY	PPL	50 10 N	5 35 E	23409 01
MUSSENBORG	PPL	51 10 N	4 27 E	23403 01	NACHTEGAAL	PPL	50 44 N	4 16 E	23406 01
MUSSENHOEF SEE MUSSENHOEVE	FRM	51 11 N	4 30 E	23403 00	NACHTEGAAL	PPL	50 52 N	3 09 E	23401 01
MUSSENHOEK	PPL	50 49 N	3 55 E	23402 03	NACHTEGAAL	PPL	50 58 N	2 54 E	23401 01
MUSSENHOEVE	FRM	51 11 N	4 30 E	23403 03	NACHTEGAAL	PPL	51 00 N	3 18 E	23401 01
MUSSENZEEL	PPL	50 54 N	4 00 E	23402 03	NACHTEGAAL	PPL	51 03 N	4 44 E	23403 01
MUSSENZELE SEE MUSSENZEEL	PPL	50 54 N	4 00 E	23402 00	NACHTEGAAL	PPL	51 08 N	3 16 E	23401 01
MUSSON	ADMD	49 35 N	5 42 E	23409 02	NACHTEGAAL SEE DE NACHTEGAAL	PPL	51 19 N	3 21 E	23401 00
MUSSON	PPL	49 34 N	5 42 E	23409 01	NACHTEGAAL	FRM	50 43 N	4 02 E	23406 03
MUSSON, BOIS DE	FRST	49 33 N	5 42 E	23409 01	NACHTEGAAL	FRM	51 08 N	4 27 E	23403 03
MUSSY-LA-VILLE	ADMD	49 35 N	5 40 E	23409 02	NACHTEGAALHOEK SEE NACHTEGAAL	PPL	50 58 N	2 54 E	23401 00
MUSSY-LA-VILLE	PPL	49 35 N	5 40 E	23409 01	NACHTEGAALSBOSSEN	FRST	51 03 N	5 03 E	23404 01
MUTSAARD	PPL	50 54 N	4 22 E	23406 01	NACHTEGAALSHOEK	PPL	51 11 N	4 24 E	23403 03
MUTSHAGEN SEE MUTZHAGEN	PPL	50 41 N	5 58 E	23407 00	NACHTEGAEL SEE NACHTEGAAL	PPL	50 58 N	2 54 E	23401 00
MUTZHAGEN	PPL	50 41 N	5 58 E	23407 01	NACHTEGAEL SEE NACHTEGAAL	FRM	51 08 N	4 27 E	23403 00
MUYLEM SEE MUILEM	PPL	50 50 N	3 58 E	23402 00	NACHTEGAELS BOSSCHEN SEE	FRST	51 03 N	5 03 E	23404 00
MUYSEN SEE MUIZEN	ADMD	50 46 N	5 10 E	23404 00	NACHTEGAALSBOSSEN	FRST	51 03 N	5 03 E	23404 00
MUYSEN SEE MUIZEN	PPL	50 46 N	5 10 E	23404 00	NACHTEGAALSBOSSEN SEE				
MUYSEN SEE MUIZEN	PPL	51 01 N	4 31 E	23406 00	NACHTEGAALSBOSSEN				
MUYSEN DIJK SEE MUIZEN DIJK	PPL	51 07 N	5 36 E	23404 00	NADRIN	ADMD	50 10 N	5 41 E	23409 02
MUYSENDYK SEE MUIZEN DIJK	PPL	51 07 N	5 36 E	23404 00	NADRIN	PPL	50 10 N	5 41 E	23409 01
MUYSENHUIS SEE MUIZENHUIS, KASTEEL	CHAT	51 01 N	4 32 E	23406 00	NAESTVELD SEE NAASTVELD	PPL	51 05 N	3 58 E	23402 00
MUYZELAAR SEE MUIZELAAR	PPL	50 59 N	3 16 E	23401 00	NAFRAITURE	ADMD	49 54 N	4 54 E	23408 02
MUZEKBERG	HLL	50 45 N	3 38 E	23402 01	NAFRAITURE	PPL	49 55 N	4 55 E	23408 01
MY	ADMD	50 24 N	5 34 E	23409 02	NAFRAITURE	STM	49 54 N	4 55 E	23408 01
MY	PPL	50 24 N	5 34 E	23409 01	NAFRAITURE, BOIS DE	FRST	49 55 N	4 54 E	23408 01
MYLEEKE SEE MIJLEKE	PPL	51 00 N	3 46 E	23402 00	NAGIMONT	PPL	50 08 N	5 36 E	23409 01
					NAGLEMONT, BOIS DE	FRST	49 51 N	4 59 E	23408 01
					NAJAUGE	PPL	50 06 N	4 42 E	23408 01
					NALAMONT	PPL	50 27 N	5 06 E	23408 01
					NALEUMONT, FERME DE	FRM	49 48 N	5 30 E	23409 01
					NALINNES	ADMD	50 19 N	4 26 E	23405 02
					NALINNES	PPL	50 19 N	4 26 E	23405 01
					NALONSART	PPL	50 30 N	5 13 E	23407 03
NAARMONTS	PPL	50 41 N	4 12 E	23406 03	NAMACHE SEE NAMÈCHE	PPL	50 28 N	5 00 E	23408 00

NAMÈCHE	ADND	50 28 N	4 59 E	23408 02	NASSOGNE	ADND	50 07 N	5 23 E	23409 02
NAMÈCHE	PPL	50 28 N	5 00 E	23408 01	NASSOGNE	PPL	50 08 N	5 21 E	23409 01
NAMEN SEE NAMUR	ADND	50 28 N	4 51 E	23408 00	NASSOGNE, BOIS DE	FRST	50 07 N	5 23 E	23409 01
NAMEN SEE NAMUR	PPL	50 28 N	4 52 E	23408 00	NATENDRIES	PPL	50 51 N	3 39 E	23402 03
NAMEN, ARRONDISSEMENT SEE					NATOYE	ADND	50 20 N	5 04 E	23408 02
NAMUR, ARRONDISSEMENT DE	ADND	50 28 N	4 51 E	23408 00					
					NATOYE	PPL	50 20 N	5 04 E	23408 01
NAMEN, PROVINCE SEE					NATTEBROEK	FRM	50 46 N	4 08 E	23406 03
NAMUR, PROVINCE DE	ADND	50 20 N	4 50 E	23408 00	NATTEBROEK, *T HOF TE SEE				
NAMORIMONT	PPL	50 14 N	5 07 E	23408 01	NATTEBROEK	FRM	50 46 N	4 08 E	23406 00
NAMOISSART	PPL	49 50 N	5 30 E	23409 01	NATTENBAASDONCK SEE NATTENBAASDONK	PPL	51 07 N	4 17 E	23403 00
NAMPÛRE	NRSH	50 29 N	6 02 E	23407 01	NATTENBAASDONCK	PPL	51 07 N	4 17 E	23403 03
NAMUR	ADND	50 28 N	4 51 E	23408 02					
					NATTENDRIES	PPL	50 43 N	4 03 E	23406 03
NAMUR	PPL	50 28 N	4 52 E	23408 01	NATTEN LOOP	STM	51 20 N	4 55 E	23403 01
NAMUR, ARRONDISSEMENT DE	ADND	50 28 N	4 51 E	23408 02	NATTEBROEK, BOIS	FRST	50 07 N	5 19 E	23409 01
NAMUR, PROVINCE DE	ADND	50 20 N	4 50 E	23408 00	NAUW	PPL	50 50 N	3 51 E	23402 01
NANDRIN	ADND	50 30 N	5 26 E	23407 02	NAVAGNE	PPL	50 46 N	5 41 E	23407 01
HANDRIN	PPL	50 30 N	5 25 E	23407 01					
					NAVAUGLE	PPL	50 12 N	5 11 E	23400 01
NANDRIVAU, BOIS DE SEE					NAXHELET	PPL	50 33 N	5 12 E	23407 01
MANDRIVAU, BOIS DE	FRST	50 17 N	4 32 E	23408 00	NAYE JEAN LESPOIR, BOIS	FRST	50 08 N	4 36 E	23408 01
NANFAL, FERME DE	FRM	50 08 N	5 06 E	23408 01	NAZARET	PPL	51 20 N	4 55 E	23403 01
NANINNE	ADND	50 25 N	4 54 E	23408 02	NAZARETH	ADND	50 58 N	3 36 E	23402 02
NANINNE	PPL	50 25 N	4 55 E	23408 01					
NANINNE, BOIS DE	FRST	50 24 N	4 56 E	23408 01	NAZARETH	PPL	50 13 N	4 24 E	23408 03
					NAZARETH	PPL	50 58 N	3 36 E	23402 01
NANOVE	PPL	50 58 N	4 12 E	23406 03	NAZARETH	PPL	51 00 N	3 39 E	23402 03
NANOVE SEE NANOVEHOF	FRM	50 43 N	4 06 E	23406 00	NAZARETH SEE NAZARET	PPL	51 20 N	4 35 E	23403 00
NANOVEHOF	FRM	50 43 N	4 06 E	23406 03	NAZARETHHOF	FRM	51 09 N	4 35 E	23403 03
NANTIMONT	PPL	49 43 N	5 37 E	23409 01					
NAONÉ	ADND	49 56 N	5 04 E	23408 02	NAZARETHOF SEE NAZARETHHOF	FRM	51 09 N	4 35 E	23403 00
					NÉBLON	STM	50 26 N	5 32 E	23407 01
NAOKÉ	PPL	49 55 N	5 05 E	23408 01	NÉBLON, RUISSEAU LE SEE NEBLON	STM	50 26 N	5 32 E	23407 00
NARCIMONT	PPL	49 49 N	5 33 E	23405 01	NÈCHE	PPL	50 41 N	5 44 E	23407 03
NARGAUFAL, FERME DE	FRM	49 56 N	5 17 E	23409 03	NÉCHIN	ADND	50 40 N	3 15 E	23405 02
NARGÔFÉ, FERME DE SEE									
NARGAUFAL, FERME DL	FRM	49 56 N	5 17 E	23409 00	NÉCHIN	PPL	50 40 N	3 15 E	23405 01
NARMONTS SEE NAARMONTS	PPL	50 41 N	4 12 E	23406 00	NECKE SEE NEKKE	PPL	51 07 N	3 32 E	23402 00
					NECKEBROEK SEE HEKKESTRAAT	PPL	50 51 N	3 53 E	23402 00
NARON	FRM	50 10 N	5 07 E	23408 01	NECKEL	PPL	50 33 N	6 09 E	23407 01
MARTELANGE SEE MARTELANGE	PPL	49 30 N	5 44 E	23409 00	NECKERSPOEL SEE NEKKERSPOEL	PPL	51 02 N	4 30 E	23403 00
NASHEZ	PPL	50 13 N	5 37 E	23409 01	NEDER, *T HOF TER SEE				
NASSE, BOIS DE LA	FRST	49 46 N	5 42 E	23409 01	TERNEDER HOEVE	FRM	50 58 N	4 28 E	23406 00

APPROVED FOR RELEASE: 2007/02/09: CIA-RDP01-00707R000100130007-7

NEDERAND SEE NIDERAND	PPL	50 41 N	4 14 E	23406 00	NEDER RECHEM SEE NEEREKEN	PPL	50 56 N	3 35 E	23402 00
NEDERBOELARE	ADMD	50 47 N	3 52 E	23402 02	NEDERSCHELDE SEE NEERSCHELDE	STM	51 02 N	3 44 E	23402 00
NEDERBOELARE	PPL	50 46 N	3 53 E	23402 03	NEDERSTRAAT	PPL	50 49 N	3 58 E	23402 03
NEDERBOELARE	PPL	50 47 N	3 52 E	23402 01	NEDERSTRAAT	PPL	50 52 N	5 29 E	23404 01
NEDERBOULAERE SEE NEDERBOELARE	AUMD	50 47 N	3 52 E	23402 00	NEDERSTRAAT	PPL	50 58 N	3 47 E	23402 03
NEDERBOULAERE SEE NEDERBOELARE	PPL	50 47 N	3 52 E	23402 00	NEDERVIERSSEL	PPL	51 11 N	4 40 E	23403 01
NEDERBOULAERE SEE NEDERBOELARE	PPL	50 46 N	3 53 E	23402 00	NEDERWIJK	PPL	50 50 N	4 02 E	23402 01
NEDERBRAKEL	ADMD	50 48 N	3 46 E	23402 02	NEDERWYK SEE NEDERWIJK	PPL	50 50 N	4 02 E	23402 00
NEDERBRAKEL	PPL	50 48 N	3 46 E	23402 01	NEDERZWALM-HERMELGEM	ADMD	50 53 M	3 41 E	23402 02
NEDERBUEL SEE NEDERBUUL	PPL	51 10 N	4 53 E	23403 00	NEDERZWALM-HERMELGEM	PPL	50 53 N	3 41 E	23402 01
NEDERBUUL	PPL	51 10 N	4 53 E	23403 01	NEDERZWIJNAARDE	PPL	51 00 N	3 44 E	23402 01
NEDER-CANNE SEE NEERKANNE	PPL	50 49 N	5 40 E	23404 00	NEEK BROEK SEE HEKKESTRAAT	PPL	50 51 N	3 53 E	23402 00
NEDER-EENAME SEE NEDERENAME	ADMD	50 52 M	3 38 E	23402 00	NEENHOEF SEE NEENHOEVE	FRM	51 09 M	4 42 E	23403 00
NEDEREENAME SEE NEDERENAME	PPL	50 52 N	3 38 E	23402 0C	NEENHOEVE	FRM	51 09 N	4 42 E	23403 03
NEDEREINDE	PPL	51 00 N	5 35 E	23404 01	NEEP	PPL	50 48 N	4 03 E	23402 01
NEDERENAME	ADMD	50 52 N	3 38 E	23402 02	NEERALFENE SEE NEERHALFEN	PPL	50 53 N	4 11 E	23405 00
NEDERENAME	PPL	50 52 N	3 38 E	23402 01	NEER AUBEL	PPL	50 43 N	5 51 E	23407 01
NEDERHASSSELT	ADMD	50 51 N	3 58 E	23402 02	NEERBROEK	PPL	51 13 N	4 20 E	23403 03
NEDERHASSSELT	PPL	50 51 N	3 58 E	23402 01	NEERBUUL SEE NEDERBUUL	PPL	51 10 N	4 53 E	23403 00
NEDERHEEMBEEK	PPL	50 54 N	4 23 E	23406 03	NEERBUESINGHEN SEE NEERBUIZINGEN	PPL	50 48 N	4 08 E	23406 00
NEDERHEIDE	PPL	51 11 N	4 54 E	23403 01	NEERBUIZINGEN	PPL	50 48 N	4 08 E	23406 03
NEDERHEIM SEE NEREM	ADMD	50 46 N	5 30 E	23404 00	NEERBUTSEL	PPL	50 51 N	4 52 E	23406 01
NEDERHEIM SEE NEREM	PPL	50 46 N	5 30 E	23404 00	NEERCAMPS SEE NEERKANNE	PPL	50 49 N	5 40 E	23404 00
NEDERHOEF SEE NEDERHOEVE	FRM	51 07 N	4 26 E	23403 00	NEERCANNE SEE NEERKANNE	PPL	50 49 N	5 40 E	23404 00
NEDERHOEVE	FRM	51 07 N	4 26 E	23403 03	NEERDORP	PPL	50 45 N	4 16 E	23406 01
NEDERLO, HOF	FRM	50 48 N	4 13 E	23406 03	NEEREKEN	PPL	50 56 N	3 35 E	23402 01
NEDERLOO, FERME DU SEE					NEEREM SEE NEREM	ADMD	50 46 N	5 30 E	23404 00
NEDERLO, HOF	FRM	50 48 N	4 13 E	23406 00	NEEREM SEE NEREM	PPL	50 46 N	5 30 E	23404 00
NEDER-OCKERZEEL SEE NEDEROKKERZEEL	PPL	50 55 N	4 34 E	23406 00	NEEREN BOSCH SEE NERENBOS	FRST	50 58 N	3 44 E	23402 00
NEDEROKKERZEEL	AUMD	50 55 N	4 34 E	23406 02	NEERGLABBECK	ADMD	51 06 N	5 36 E	23404 02
NEDEROKKERZEEL	PPL	50 55 N	4 34 E	23406 01	NEERGLABBECK	PPL	51 06 N	5 37 E	23404 01
NEDEROLBEEK	PPL	50 48 N	3 37 E	23402 01	NEERGLABBECK SEE NEERGLABBECK	ADMD	51 06 N	5 36 E	23404 00
NEDER-OVER-HEEMBEEK	PPL	50 54 N	4 23 E	23406 03	NEERHALFEN	PPL	50 53 N	4 11 E	23406 03
NEDER-OVER-HEEMBEEK SEE					NEERHAREN	ADMD	50 54 N	5 41 E	23404 02
NEDER-OVER-HEEMBEEK	PPL	50 54 N	4 23 E	23406 00	NEERHAREN	PPL	50 55 N	5 41 E	23404 01
NEDERPOORTERIJ	PPL	50 50 N	3 46 E	23402 03	NEERHAREN-BRIEGDEN JUNCTION SEE				
NEDERPOORTERY SEE					BRIEGDEN-NEERHAREN, KANAAL	CNLN	50 53 N	5 39 E	23404 00
NEDERPOORTERIJ	PPL	50 50 N	3 46 E	23402 00					

APPROVED FOR RELEASE: 2007/02/09: CIA-RDP01-00707R000100130007-7

NEERHAVERT	PPL	51 02 N	4 18 E	23406 03	NEERREPEN	ADMD	50 49 N	5 26 E	23404 02
NEERHESPEN	ADMD	50 47 N	5 03 E	23407 02	NEERREPEN	PPL	50 49 N	5 26 E	23404 01
NEERHESPEN	PPL	50 48 N	5 03 E	23407 01	NEERSCHELDE	STM	51 02 N	3 44 E	23402 00
NEERHEYLISSSEM	ADMD	50 45 N	4 59 E	23406 02	NEERSTALLE	PPL	50 48 N	4 18 E	23406 01
NEERHEYLISSSEM	PPL	50 45 N	4 59 E	23406 01	NEERSTRAAT	PPL	51 01 N	3 39 E	23402 03
NEERHOEF SEE NEERHOEVE	FRM	51 01 N	4 40 E	23403 00	NEERSTRAAT	PPL	51 06 N	4 03 E	23402 03
NEERHOEK	PPL	50 56 N	3 26 E	23401 03	NEERSTRAAT	PPL	51 13 N	4 20 E	23403 01
NEERHOEVE	FRM	51 01 N	4 40 E	23403 03	NEERVELP	ADMD	50 49 N	4 48 E	23406 02
NEERHOEVE	FRM	51 08 N	4 41 E	23403 03	NEERVELP	PPL	50 49 N	4 49 E	23406 01
NEERHOF	FRM	50 42 N	3 57 E	23405 03	NEERVEN	PPL	51 23 N	4 48 E	23403 01
NEERHOF	FRM	51 07 N	4 46 E	23403 03	NEER-WAASTEN SEE BAS-WARNETON	PPL	50 45 N	2 57 E	23401 00
NEER HOKSENT	PPL	51 09 N	5 25 E	23404 01	NEERWAASTEN SEE BAS-WARNETON	ADMD	50 45 N	2 57 E	23401 00
NEERHOVEN	PPL	51 06 N	5 36 E	23404 01	NEERNELDEN	PPL	50 53 N	3 40 E	23402 01
NEERHOVEN	PPL	51 06 N	5 42 E	23404 01	NEERWIJK	PPL	50 52 N	3 55 E	23402 03
NEER-HOKENT SEE NEER HOKSENT	PPL	51 09 N	5 25 E	23404 00	NEERWINDEN	ADMD	50 47 N	5 04 E	23407 02
NEERIJSCHIE SEE NEERIJSE	PPL	50 49 N	4 37 E	23406 00	NEERWINDEN	PPL	50 46 N	5 03 E	23407 01
NEERIJSE	ADMD	50 49 N	4 37 E	23406 02	NEERWYK SEE NEERWIJK	PPL	50 52 N	3 55 E	23402 00
NEERIJSE	PPL	50 49 N	4 37 E	23406 01	NEERYSSCHIE SEE NEERIJSE	PPL	50 49 N	4 37 E	23406 00
NEERKANNE	PPL	50 49 N	5 40 E	23404 01	NEER-ZELLIK SEE NEER ZELLIK	PPL	50 53 N	4 17 E	23406 00
NEERKREIJEI SEE NEERKREIJEL	PPL	51 11 N	5 36 E	23404 00	NEER ZELLIK	PPL	50 53 N	4 17 E	23406 01
NEERKREIJEL SEE NEERKRIJEL	PPL	51 11 N	5 36 E	23404 00	NEETKANT SEE NETEKANT	PPL	51 07 N	4 37 E	23403 00
NEERKREIJEI SEE NEERKRIJEL	PPL	51 11 N	5 36 E	23404 00	NEFFE	PPL	50 00 N	5 46 E	23409 01
NEERKRIJEL	PPL	51 11 N	5 36 E	23404 01	NEFFE	PPL	50 14 N	4 55 E	23408 01
NEERLAND	PPL	51 09 N	4 23 E	23403 01	NEFFE	PPL	50 21 N	4 47 E	23408 01
NEERLANDEN	ADMD	50 47 N	5 04 E	23407 02	NEFFE, BOIS DE	FRST	50 20 N	4 46 E	23408 01
NEERLANDEN	PPL	50 47 N	5 05 E	23407 01	NEFSÉE	PPL	50 20 N	4 37 E	23408 03
NEERLINTER	ADMD	50 50 N	5 01 E	23406 02	NEFSÉE, RUISSEAU DE	STM	50 20 N	4 37 E	23408 01
NEERLINTER	PPL	50 50 N	5 02 E	23406 01	NEFZÉE SEE NEFSÉE	PPL	50 20 N	4 37 E	23408 00
NEEROETEREN	ADMD	51 05 N	5 42 E	23404 02	NEGEWOORD	PPL	51 02 N	5 46 E	23404 01
NEEROETEREN	PPL	51 05 N	5 42 E	23404 01	NEIDINGEN	PPL	50 15 N	6 09 E	23407 01
NEERPEDE	PPL	50 49 N	4 16 E	23406 01	NEIGEM	ADMD	50 48 N	4 03 E	23402 02
NEERPEDEBEEK	STM	50 50 N	4 19 E	23406 01	NEIGEM	PPL	50 48 N	4 03 E	23402 01
NEERPELT	ADMD	51 13 N	5 25 E	23404 02	NEIGEM SEE NEIJEN	PPL	51 07 N	5 34 E	23404 00
NEERPELT	PPL	51 13 N	5 25 E	23404 01	NEIGEMBOS	FRST	50 48 N	4 04 E	23402 01
NEERPOORTEN	PPL	50 46 N	4 36 E	23406 01	NEIJEN	PPL	51 07 N	5 34 E	23404 03
NEERPOORTEN	PPL	50 58 N	4 18 E	23406 03	NEISSEM	PPL	50 47 N	5 09 E	23404 01

APPROVED FOR RELEASE: 2007/02/09: CIA-RDP01-00707R000100130007-7

NEKERSGAT	CHAT	50 48 N	4 20 E	23406 03	NETHEKANT SEE NETKANT	PPL	51 07 N	4 37 E	23403 00
NEKKE	PPL	51 07 N	3 32 E	23402 01	NETHEN	ADMD	50 47 N	4 41 E	23406 02
NEKKERSPOËL	PPL	51 02 N	4 30 E	23403 03	NETHEN	PPL	50 47 N	4 41 E	23406 01
NEKKERSPUT	PPL	50 49 N	4 00 E	23402 03	NETHEN	STM	50 48 N	4 39 E	23406 01
NEWERKENDRIES	PPL	50 45 N	4 00 E	23406 01	NETHE NOIRE RUISSEAU SEE ZWARTE NETE	STM	51 15 N	5 04 E	23403 00
NEUCY SEE NEUCY	PPL	50 22 N	5 43 E	23407 00	NETTINNE	ADMD	50 18 N	5 15 E	23408 02
NEN SART SEE NEUF SART	PPL	50 41 N	4 38 E	23406 00	NETTINNE	PPL	50 17 N	5 16 E	23408 01
NEON	PPL	50 12 N	5 55 E	23409 01	NEUBRÜCK	PPL	50 15 N	6 06 E	23407 01
NEPPE, BOIS DE	FRST	50 39 N	4 09 E	23406 01	NEUCOYÉ	PPL	50 18 N	5 38 E	23409 01
NEPPEN	FRM	50 56 N	4 38 E	23406 03	NEUCY	PPL	50 22 N	5 43 E	23407 03
NERBROEK SEE NEERBROEK	PPL	51 13 N	4 20 E	23403 00	NEUDORF	PPL	50 40 N	6 06 E	23407 03
NEREM	ADMD	50 46 N	5 30 E	23404 02	NEUENHOF	FRM	50 42 N	6 06 E	23407 01
NEREM	PPL	50 46 N	5 30 E	23404 01	NEUFCHÂTEAU	ADMD	49 50 N	5 25 E	23409 02
NERENBOS	FRST	50 58 N	3 44 E	23402 01	NEUFCHÂTEAU	ADMD	50 43 N	5 46 E	23407 02
NERENBROEK	PPL	50 57 N	3 58 E	23402 03	NEUFCHÂTEAU	PPL	49 50 N	5 26 E	23409 01
NERENHOEK	PPL	51 08 N	3 50 E	23402 01	NEUFCHÂTEAU	PPL	50 43 N	5 46 E	23407 01
NERENHOEK	PPL	51 13 N	4 13 E	23402 01	NEUFCHÂTEAU	STM	49 49 N	5 22 E	23409 01
NERETH	PPL	50 39 N	5 59 E	23407 01	NEUFCHÂTEAU, ARRONDISSEMENT DE	ADMD	49 50 N	5 25 E	23409 02
NERHALFEN SEE NEERHALFEN	PPL	50 53 N	4 11 E	23406 00	NEUFCHÂTEAU, FORÊT DE	FRST	49 45 N	5 30 E	23409 01
NERING	PPL	50 46 N	4 18 E	23406 01	NEUFCOUR, CHÂTEAU DE	CHAT	50 37 N	5 39 E	23407 01
NERINGE	PPL	50 57 N	4 52 E	23406 03	NEUFKE	FRM	50 43 N	4 07 E	23406 01
NERINGHE SEE NERINGE	PPL	50 57 N	4 52 E	23406 00	NEUFMAISON	ADMD	50 31 N	3 47 E	23405 02
NERM	PPL	50 46 N	4 52 E	23406 03	NEUFMAISON	PPL	50 31 N	3 47 E	23405 01
NERMBEEK	STM	50 47 N	4 54 E	23406 03	NEUF MAISONS SEE LES NEUF MAISONS	PPL	50 03 N	4 22 E	23405 00
NEROM	PPL	50 59 N	4 20 E	23406 03	NEUFMARTÉAU	PPL	50 33 N	5 54 E	23407 01
NESPLIER	PPL	50 43 N	3 40 E	23405 03	NEUFMOULIN	PPL	49 52 N	5 16 E	23409 01
NESSCHESTRAAT SEE NESSESTRAAT	PPL	50 58 N	3 57 E	23402 00	NEUFMOULIN	PPL	50 06 N	5 48 E	23409 01
NESSESTRAAT	PPL	50 58 N	3 57 E	23402 03	NEUFMOULIN, ÉTANG DU (BELGIUM) I	PHD	49 38 N	5 21 E	23400 01
NESSONVAUX	ADMD	50 35 N	5 44 E	23407 02	ÉTANG DE NEUF MOULIN (FRENCH)	PPL	50 41 N	4 38 E	23406 03
NESSONVAUX	PPL	50 35 N	5 44 E	23407 01	NEUF SART	ADMD	50 34 N	4 00 E	23405 02
NETE	STM	51 04 N	4 25 E	23403 01	NEUFVILLES				
NETEKANT	PPL	51 07 N	4 37 E	23403 03	NEUFVILLES	PPL	50 34 N	4 00 E	23405 01
NETELZEEP	PPL	50 54 N	4 58 E	23406 01	NEUFVIVIER	STM	50 33 N	4 15 E	23405 03
NETENSHOEK	PPL	50 56 N	3 35 E	23402 01	NEU HATTLICH	PPL	50 34 N	6 10 E	23407 01
NETHE SEE NETE	STM	51 04 N	4 25 E	23403 00	NEULIMONT	FRST	49 38 N	5 31 E	23409 01
NETHE BLANCHE RUISSEAU SEE WITTE NETE	STM	51 14 N	5 01 E	23403 00	NEU-MORESNET	ADMD	50 43 N	6 01 E	23407 02

NEU-MOESNET	PPL	50 43 N	6 01 E	23407 01	NEVELE	PPL	51 02 N	3 33 E	23402 01
NEUNDORF	PPL	50 16 N	6 06 E	23407 01	NEVERGIES, FERME DE	FRM	50 21 N	3 55 E	23405 00
NEUNDORT SEE NEUNDORF	PPL	50 16 N	6 06 E	23407 00	NEVRAUMONT	PPL	49 50 N	5 21 E	23409 01
NEUPERLÉ	PPL	49 49 N	5 45 E	23409 01	NEYEN SEE NEIJEN	PPL	51 07 N	5 34 E	23404 00
NEUPONT	PPL	50 04 N	5 08 E	23409 01	NEYGHEM SEE NEIGEM	ADMD	50 48 N	4 03 E	23402 00
NEUPRÉS, BOIS DES	FRST	50 02 N	4 58 E	23408 03	NEYGHEM SEE NEIGEM	PPL	50 48 N	4 03 E	23402 00
NEURINGEN	PPL	50 48 N	4 00 E	23402 03	NEYGHEM BOSCH SEE NEIGEMBOS	FRST	50 48 N	4 04 E	23402 00
NEUS	PPL	51 12 N	5 2 E	23404 01	NIASTER SEE NINSTER	PPL	50 27 N	5 40 E	23407 00
NEUSART	PPL	50 36 N	4 01 E	23405 03	NIAU, BOIS DE	FRST	50 06 N	5 11 E	23408 01
NEUVE COUR	PPL	50 40 N	5 46 E	23407 01	NIBERMONT SEE NIMBERMONT	PPL	49 58 N	5 31 E	23409 00
NEUVE COUR	FRM	50 39 N	4 23 E	23406 03	NICOLAS	STM	50 05 N	4 21 E	23405 01
NEUVE COUR	FRM	50 41 N	4 11 E	23406 03	NID DE L'AIGLÉ, CHÂTEAU DU	SEE			
NEUVE COUR, BOIS DE	FRST	50 39 N	4 22 E	23406 01	ARENDMEST	CHAT	51 09 N	4 26 E	23403 00
NEUVE-ÉGLISE SEE NIEUWERKE	ADND	50 45 N	2 49 E	23401 00	NIDÉRAND	PPL	50 41 N	4 14 E	23406 03
NEUVE-ÉGLISE SEE NIEUWERKE	PPL	50 45 N	2 49 E	23401 00	NIDÉRANT SEE NIDÉRAND	PPL	50 41 N	4 14 E	23406 00
NEUVE HAIE	PPL	50 41 N	5 46 E	23407 03	NIDERHAND SEE NIDÉRAND	PPL	50 41 N	4 14 E	23406 00
NEUVE-HAYE SEE NEUVE HAIE	PPL	50 41 N	5 46 E	23407 00	NIDRUM	PPL	50 27 N	6 12 E	23407 01
NEUVILLE	ADMD	50 10 N	4 30 E	23408 02	NIDRUMER HECK	FRST	50 28 N	6 11 E	23407 01
NEUVILLE	PPL	50 07 N	5 02 E	23408 01	NIDS D'AGUESSES, BOIS DES	FRST	50 34 N	5 49 E	23407 01
NEUVILLE	PPL	50 11 N	4 31 E	23408 01	NIEDER ENMELS	PPL	50 18 N	6 05 E	23407 01
NEUVILLE	PPL	50 17 N	5 56 E	23409 01	NIEL	ADMD	51 06 N	4 19 E	23403 02
NEUVILLE	PPL	50 19 N	4 08 E	23405 01	NIEL	PPL	51 07 N	4 20 E	23403 01
NEUVILLE	PPL	50 23 N	5 43 E	23407 03	NIEL	STM	50 45 N	5 09 E	23404 01
NEUVILLE	PPL	50 26 N	5 57 E	23407 01	NIELANDSHOF	FRM	51 09 N	4 17 E	23402 01
NEUVILLE	PPL	50 27 N	3 39 E	23405 01	NIEL-BIJ-AS	ADMD	51 01 N	5 36 E	23404 02
NEUVILLE	PPL	50 37 N	5 54 E	23407 01	NIEL-BIJ-AS	PPL	51 01 N	5 36 E	23404 01
NEUVILLE	PPL	50 41 N	4 22 E	23406 03	NIEL-BIJ-ASCH SEE NIEL-BIJ-AS	ADMD	51 01 N	5 36 E	23404 00
NEUVILLE	PPL	50 46 N	5 34 E	23407 01	NIEL-BIJ-ASCH SEE NIEL-BIJ-AS	PPL	51 01 N	5 36 E	23404 00
NEUVILLE, BOIS DE LA	FRST	50 33 N	5 29 E	23407 01	NIEL-BIJ-SINT-TRUIDEN	ADMD	50 44 N	5 08 E	23404 02
NEUVILLE, RUISSEAU DE LA	STM	50 34 N	5 29 E	23407 01	NIEL-BIJ-SINT-TRUIDEN	PPL	50 44 N	5 08 E	23404 01
NEUVILLE-EN-CONDROZ	ADND	50 32 N	5 27 E	23407 02	NIEL-PRÉS-D'ASCH SEE NIEL-BIJ-AS	ADMD	51 01 N	5 36 E	23404 00
NEUVILLE-EN-CONDROZ	PPL	50 32 N	5 27 E	23407 01	NIEL-PRÉS-D'ASCH SEE NIEL-BIJ-AS	PPL	51 01 N	5 36 E	23404 00
NEUVILLERS	PPL	49 54 N	5 22 E	23409 01	NIEL-SAINT-TROND SEE	ADMD	50 44 N	5 08 E	23404 00
NEUVILLE-SOUS-HUY	PPL	50 32 N	5 17 E	23407 01	NIEL-BIJ-SINT-TRUIDEN	ADMD	50 44 N	5 08 E	23404 00
NEVEGIES	FRM	50 21 N	3 55 E	23405 01	NIEL-SAINT-TROND SEE	PPL	50 44 N	5 08 E	23404 00
NEVELE	ADMD	51 02 N	3 32 E	23402 02	NIEL-BIJ-SINT-TRUIDEN	PPL	51 08 N	4 43 E	23403 01
					NIEMANDSHOEK	PPL	51 13 N	4 45 E	23403 03
					NIEMANDSHOEK				

APPROVED FOR RELEASE: 2007/02/09: CIA-RDP01-00707R000100130007-7

NIEMANSHOEK SEE NIEHANDSHOEK	PPL	51 08 N	4 43 E	23403 00	NIEUWBRUG	PPL	51 23 N	4 37 E	23403 01
NIEINSHOEK SEE NIEHANDSHOEK	PPL	51 08 N	4 43 E	23403 00	NIEUWEGE	PPL	50 54 N	3 49 E	23402 03
NIERLENDERS	PPL	51 11 N	4 36 E	23403 01	NIEUWEGE	PPL	51 13 N	3 08 E	23401 03
NIESPERT SEE NISPÉRT	PPL	50 38 N	6 03 E	23407 00	NIEUWEGHE SEE NIEUWEGE	PPL	51 13 N	3 08 E	23401 00
NIEUCAPPELLE SEE NIEUKAPELLE	ADMD	51 00 N	2 48 E	23401 00	NIEUWE GRACHBEEK	STM	51 02 N	2 39 E	23401 01
NIEUCAPPELLE SEE NIEUKAPELLE	PPL	51 00 N	2 48 E	23401 00	NIEUWE HEIDE	PPL	51 13 N	5 00 E	23403 03
NIEUPOORT SEE NIEUPOORT	PPL	50 46 N	3 47 E	23405 00	NIEUWEHEIDE	PPL	50 57 N	5 23 E	23404 01
NIEUPOORT, CANAL DE SEE					NIEUWEHERBERG	PPL	51 00 N	2 41 E	23401 01
VEURNE NAAR NIEUPOORT, VAART VAN	CNLN	51 04 N	2 40 E	23401 00	NIEUWE HOEVE SEE NIEUWHOEVE	PPL	51 11 N	5 11 E	23403 00
NIEUPOORTE SEE NIEUPOORT	PPL	51 06 N	3 54 E	23402 00	NIEUWE HOF	PPL	51 02 N	5 09 E	23404 01
NIEUPOORT-PLASSENDALE, KANAAL SEE									
NIEUPOORT-PLASSENDAAL, K/NAAL	CNLN	51 08 N	2 45 E	23401 00	NIEUWE KLETS	FRM	51 07 N	4 38 E	23403 03
NIEUPOORT SEE NIEUPOORT	ADMD	51 08 N	2 44 E	23401 00	NIEUWE KOOP SEE DE NIEUWE KOOP	PPL	51 15 N	5 18 E	23404 00
NIEUPOORT SEE NIEUPOORT	PPL	51 08 N	2 45 E	23401 00	NIEUWMOLEN SEE NIEUWMOLEN	PPL	50 53 N	3 00 E	23401 00
NIEUPOORT, BANC-DE SEE					NIEUWE MOTTE SEE GROTE MOTTE	STM	50 59 N	4 50 E	23406 00
NIEUPOORT BANL	SHOL	51 12 N	2 40 E	23401 00	NIEUWENDAM SEE NIEUWDAM	PPL	51 06 N	3 25 E	23402 00
NIEUPOORT À PLASSCHENDAELE, CANAL DE									
SEE NIEUPOORT-PLASSENDAAL, KANAAL	CNLN	51 08 N	2 45 E	23401 00	NIEUWENDAMME, KREEK VAN	STM	51 08 N	2 45 E	23401 01
NIEUPOORT-BAINS SEE NIEUPOORT-BAD	PPL	51 09 N	2 42 E	23401 00	NIEUWENDIJK	PPL	51 03 N	4 30 E	23403 03
NIEUPOORT-DUMKERQUE, CANAL SEE					NIEUWENDORP	PPL	51 11 N	3 32 E	23402 01
NIEUPOORT-DUINKENKE, KANAAL	CNLN	51 03 N	2 22 E	23400 00	NIEUWENDYCK SEE NIEUWENDIJK	PPL	51 03 N	4 30 E	23403 00
NIEUPOORT-LES-BAINS SEE					NIEUWENHOEVE	FRM	50 53 N	4 16 E	23406 03
NIEUPOORT-BAD	PPL	51 09 N	2 42 E	23401 00	NIEUWENHOVE	ADMD	50 47 N	3 59 E	23402 02
NIEUBEEK	STM	51 10 N	5 40 E	23404 01	NIEUWENHOVE	PPL	50 47 N	3 59 E	23402 01
NIEUBROEK	PPL	51 03 N	4 09 E	23402 03	NIEUWENHOVE	PPL	50 52 N	3 24 E	23401 01
NIEUBURG	PPL	51 13 N	3 43 E	23402 01	NIEUWENHOVE	PPL	51 07 N	3 14 E	23401 01
					NIEUWENHOVE SEE NUWENHOVE	CHAT	50 47 N	4 15 E	23406 00
NIEUWDAG SEE NIEUWDAK	PPL	50 58 N	5 29 E	23404 00	NIEUWENHOVE SEE NIEUWENHOEVE	FRM	50 53 N	4 16 E	23406 00
NIEUWDAK	PPL	50 58 N	5 29 E	23404 01	NIEUWENHOVEN	CHAT	50 51 N	5 13 E	23404 01
NIEUWDAM	PPL	51 06 N	3 25 E	23402 01	NIEUWENMOLEH	PPL	50 53 N	3 00 E	23401 01
NIEUW DONCK SEE NIEUW DONK	CHAT	51 12 N	4 27 E	23403 00	NIEUWENRODE	ADMD	51 00 N	4 22 E	23406 02
NIEUW DONK	CHAT	51 12 N	4 27 E	23403 03	NIEUWENRODE	PPL	50 59 N	4 21 E	23406 01
NIEUWDORP	PPL	50 54 N	5 06 E	23406 01	NIEUWENVIJVER	PPL	50 59 N	5 17 E	23404 01
NIEUWDORP	PPL	51 06 N	5 28 E	23404 01	NIEUWERKERKEN	ADMD	50 52 N	5 11 E	23404 02
NIEUWDORP	PPL	51 18 N	3 12 E	23401 01	NIEUWERKERKEN	ADMD	50 55 N	4 00 E	23402 02
NIEUWE AREMBERGPOLDER	PLDR	51 18 N	4 12 E	23403 01	NIEUWERKERKEN	PPL	50 52 N	5 11 E	23404 01
NIEUWEBEEK	STM	51 07 N	3 58 E	23402 03	NIEUWERKERKEN	PPL	50 55 N	4 00 E	23402 01
NIEUWEBEEK SEE NIEUWEBEEK	STM	51 10 N	5 40 E	23404 00	NIEUWERMOLLEN, KASTEEL DE	CHAT	50 53 N	4 12 E	23406 03
NIEUWE BOSSEN	FRST	51 21 N	4 56 E	23403 01					

APPROVED FOR RELEASE: 2007/02/09: CIA-RDP01-00707R000100130007-7

NIEUWERMOLENBEEK	STM	50 53 N	4 11 E	23406 03				
NIEUWE ROODHOEF SEE ROODHOEVE	FRM	50 59 N	4 39 E	23406 00				
NIEUWESTEDE	PPL	50 58 N	2 53 E	23401 01				
NIEUWWINNING	FRM	50 56 N	5 15 E	23404 03				
NIEUWGOED	CHAT	51 01 N	3 42 E	23402 01				
NIEUW HAANTJENS GAT POLDER SEE								
NIEUW HAANTJESGATPOLDER	PLDR	51 16 N	3 32 E	23402 00				
NIEUW HAANTJESGATPOLDER	PLDR	51 16 N	3 32 E	23402 01				
NIEUWHOEVE SEE NIEUWHOEVE	PPL	51 11 N	5 11 E	23403 00				
NIEUWHOEVE	PPL	51 11 N	5 11 E	23403 01				
NIEUWHOEVE	FRM	51 08 N	4 54 E	23403 03				
NIEUWHOF SEE NIEUWHOEVE	FRM	51 08 N	4 54 E	23403 00				
NIEUWHOF	FRM	51 11 N	4 47 E	23403 03				
NIEUWKAPELLE	ADMD	51 00 N	2 40 E	23401 02				
NIEUWKAPELLE	PPL	51 00 N	2 48 E	23401 01				
NIEUWKERKE (FLEMISH)								
NEUVE-ÉGLISE (FRENCH)	ADMD	50 45 N	2 49 E	23401 02				
NIEUWKERKE (FLEMISH)								
NEUVE-ÉGLISE (FRENCH)	PPL	50 45 N	2 49 E	23401 01				
NIEUWKERKEN-WAAS	ADMD	51 12 N	4 11 E	23402 02				
NIEUWKERKEN-WAAS	PPL	51 12 N	4 11 E	23402 01				
NIEUWKERKEN-WARS SEE								
NIEUWKERKEN-WAAS	PPL	51 12 N	4 11 E	23402 00				
NIEUWLAND	PPL	50 59 N	4 48 E	23406 01				
NIEUWLAND	PPL	51 12 N	4 19 E	23403 01				
NIEUWLAND	PPL	51 16 N	5 11 E	23403 01				
NIEUWLAND	CHAT	50 59 N	4 48 E	23406 03				
NIEUW LOBROEKDOK	DCKD	51 14 N	4 26 E	23403 00				
NIEUWMOER	PPL	51 26 N	4 31 E	23403 01				
NIEUWMOERSCHEIDE SEE								
NIEUWMOERSEHEIDE	PPL	51 25 N	4 31 E	23403 00				
NIEUWMOERSEHEIDE	PPL	51 25 N	4 31 E	23403 01				
NIEUWMUNSTER	ADMD	51 16 N	3 05 E	23401 02				
NIEUWMUNSTER	PPL	51 17 N	3 05 E	23401 01				
NIEUWPOORT	ADMD	51 08 N	2 44 E	23401 02				
NIEUWPOORT	PPL	50 46 N	3 47 E	23405 03				
NIEUWPOORT	PPL	51 06 N	3 54 E	23402 03				
NIEUWPOORT	PPL	51 08 N	2 45 E	23401 01				
NIEUWPOORT À PLASSCHENDALE, KANAAL DE								
SEE NIEUWPOORT-PLASSENDAAL, KANAAL	CNLN	51 08 N	2 45 E	23401 00				
NIEUWPOORT-BAD	PPL	51 09 N	2 42 E	23401 01				
NIEUWPOORT-BADEN SEE								
NIEUWPOORT-BAD	PPL	51 09 N	2 42 E	23401 00				
NIEUWPOORT BANK	SHOL	51 12 N	2 40 E	23401 01				
NIEUWPOORT-DUINKERKE, KANAAL	CNLN	51 03 N	2 22 E	23400 00				
NIEUWPOORT-DUNKERQUE, KANAAL SEE								
NIEUWPOORT-DUINKERKE, KANAAL	CNLN	51 03 N	2 22 E	23400 00				
NIEUWPOORT-PLASSENDAAL, KANAAL	CNLN	51 08 N	2 45 E	23401 03				
NIEUWPOORT DUNKERQUE, KANAAL SEE								
NIEUWPOORT-DUINKERKE, KANAAL	CNLN	51 03 N	2 22 E	23400 00				
NIEUWPOORTSCHEBANK SEE								
NIEUWPOORT BANK	SHOL	51 12 N	2 40 E	23401 00				
NIEUWRHODE SEE NIEUWRODE	PPL	50 57 N	4 50 E	23406 00				
NIEUWRODE	ADMD	50 57 N	4 50 E	23406 02				
NIEUWRODE	PPL	50 57 N	4 50 E	23406 01				
NIEUW SINT-TRUIDEN	PPL	50 50 N	5 10 E	23404 01				
NIEUWSTAD	PPL	51 02 N	4 14 E	23402 03				
NIEUWSTRAAT	PPL	51 01 N	5 19 E	23404 03				
NIEUWSTRAAT	PPL	51 07 N	5 03 E	23403 01				
NIEUW-WESTLAND-POLDER	PLDR	51 22 N	4 16 E	23403 00				
NIHÉ HAIE	PPL	50 15 N	5 40 E	23409 01				
NIJKEN	PPL	50 48 N	4 00 E	23402 01				
NIJLEN	ADMD	51 10 N	4 40 E	23403 02				
NIJLEN	PPL	51 10 N	4 39 E	23403 01				
NIJSBLOK SEE NIJSBLOK	PPL	51 07 N	4 49 E	23403 00				
NIJSBLOK	PPL	51 07 N	4 49 E	23403 03				
NIJVEL SEE NIVELLES	ADMD	50 36 N	4 20 E	23406 00				
NIJVEL SEE NIVELLES	PPL	50 36 N	4 20 E	23406 00				
NIJVEL, ARRondissement SEE								
NIVELLES, ARRondissement DE	ADMD	50 36 N	4 19 E	23406 00				
NIJVELOOT	PPL	50 46 N	3 47 E	23405 03				
NIJVEN	PPL	51 03 N	4 15 E	23403 01				
NIJVEROOT SEE NIJVELOOT	PPL	50 46 N	3 47 E	23405 00				
NIJVERZEEL	PPL	50 58 N	4 10 E	23406 01				
NIL	STM	50 38 N	4 38 E	23406 01				
NIL ABESSE	PPL	50 38 N	4 40 E	23406 03				

APPROVED FOR RELEASE: 2007/02/09: CIA-RDP01-00707R000100130007-7

NIL PIERREUX	PPL	50 38 N	4 39 E	23406 01	NIVJEN SEE NIJVEN	PPL	51 03 N	4 15 E	23403 00
NIL SAINT-MARTIN	PPL	50 39 N	4 41 E	23406 01	NOBIPRÉ	PPL	49 49 N	5 37 E	23409 01
NIL-SAINT-VINCENT SEE					NOBLEHAIE	PPL	50 39 N	5 46 E	23407 03
NIL-SAINT-VINCENT-SAINTE-MARTIN	PPL	50 39 N	4 41 E	23406 00	NOBLEHAIE, RUISSEAU-DE	STM	50 40 N	5 45 E	23407 01
NIL-SAINT-VINCENT-SAINTE-MARTIN	ADMD	50 38 N	4 41 E	23406 02	NOBLEHAYE SEE NOBLEHAIE	PPL	50 39 N	5 46 E	23407 00
NIL-SAINT-VINCENT-SAINTE-MARTIN	PPL	50 39 N	4 41 E	23406 01					
					NOBLEHAYE, RUISSEAU DE SEE				
NIMBERMONT	PPL	49 58 N	5 31 E	23409 01	NOBLEHAIE, RUISSEAU DE	STM	50 40 N	5 45 E	23407 00
NIMELETTE SEE HAUTE NIMELETTE	PPL	49 58 N	4 23 E	23405 00	NOBRESSART	ADMD	49 46 N	5 43 E	23409 02
NIMES, BOIS DE	FRST	50 22 N	4 53 E	23408 01	NOBRESSART	PPL	49 45 N	5 43 E	23409 01
NIMY	ADMD	50 28 N	3 57 E	23405 02	NODEBAIS	ADMD	50 46 N	4 44 E	23406 02
NIMY	PPL	50 28 N	3 57 E	23405 01	NODEBAIS	PPL	50 46 N	4 44 E	23406 01
NIMANE	PPL	50 35 N	5 38 E	23407 03	NOBRENGE	PPL	50 42 N	4 56 E	23406 03
NINAVE SEE VINAVE	PPL	50 49 N	4 47 E	23406 00	NODUWEZ	ADMD	50 43 N	4 57 E	23406 02
NINDE	PPL	51 00 N	4 41 E	23406 03	NODUWEZ	PPL	50 44 N	4 58 E	23406 01
NINGLINSPO	STM	50 28 N	5 44 E	23407 03	NOÉ, BOIS	FRST	50 04 N	4 36 E	23408 03
NINOVE	ADMD	50 50 N	4 00 E	23402 02	NOËN	FRM	50 39 N	6 02 E	23407 01
NINOVE	PPL	50 50 N	4 01 E	23402 01	NOEVEREN	PPL	51 06 N	4 21 E	23403 03
NINSTER	PPL	50 27 N	5 40 E	23407 01	NOIDRÉ	PPL	50 31 N	5 40 E	23407 01
NISMES	ADMD	50 04 N	4 33 E	23408 02	NOIR BRAS	PPL	50 06 N	5 29 E	23409 01
NISMES	PPL	50 05 N	4 33 E	23408 01	NOIRCHAIN	ADMD	50 24 N	3 55 E	23405 02
NISMES, FORÊT DE	FRST	50 02 N	4 34 E	23408 01	NOIRCHAIN	PPL	50 24 N	3 55 E	23405 01
NISPERT	PPL	50 38 N	6 03 E	23407 00	NOIRCHAMPS	PPL	50 21 N	4 37 E	23408 01
NISRAMONT	PPL	50 08 N	5 39 E	23409 01	NOIRCHEN	PPL	50 20 N	4 26 E	23405 01
NISTERBEEK	STM	50 50 N	5 20 E	23404 01	NOIRE, EAU	STM	50 05 N	4 34 E	23400 01
NITSEMBEK	STM	50 55 N	5 15 E	23404 01	NOIRE BOUTEILLE SEE				
NIVA	PPL	50 38 N	5 12 E	23407 01	LA NOIRE BOUTEILLE	PPL	50 20 N	4 04 E	23405 00
					NOIREFONTAINE	ADMD	49 48 N	5 08 E	23409 02
NIVELET	PPL	49 48 N	5 31 E	23409 01					
NIVELLE	PPL	50 46 N	5 41 E	23407 01	NOIREFONTAINE	PPL	49 49 N	5 06 E	23409 01
NIVELLES	ADMD	50 36 N	4 20 E	23406 02	NOIRE VOIE	PPL	50 35 N	3 40 E	23405 03
NIVELLES	PPL	50 36 N	4 20 E	23406 01	NOIRFONTAINE	PPL	50 20 N	5 47 E	23409 01
NIVELLES, ARRONDISSEMENT DE	ADMD	50 36 N	4 19 E	23406 02	NOIRHAT	PPL	50 38 N	4 32 E	23406 01
					NOIRMONT	PPL	50 36 N	4 39 E	23406 03
NIVERLÉE	ADMD	50 07 N	4 42 E	23408 02					
NIVERLÉE	PPL	50 07 N	4 42 E	23408 01	NOIR SIMON	FRST	50 08 N	4 35 E	23408 01
NIVES	ADMD	49 55 N	5 36 E	23409 02	NOIRTHIER	PPL	50 26 N	6 05 E	23407 01
NIVES	PPL	49 55 N	5 36 E	23409 01	NOIRTHIER	FRST	50 28 N	6 09 E	23407 01
NIVEZÉ	PPL	50 30 N	5 54 E	23407 01	NOIR TIER SEE NOIRTHIER	PPL	50 26 N	6 05 E	23407 00
					NOISEUZ	ADMD	50 18 N	5 22 E	23408 02
NIVI	PPL	49 45 N	5 09 E	23409 01	NOISEUX	PPL	50 18 N	5 23 E	23408 01

NOKERE	ADMD	50 53 N	3 30 E	23402	02	NOORDSCHOTE	ADMD	50 57 N	2 49 E	23401	02
NOKERE	PPL	50 53 N	3 30 E	23402	01	NOORDSCHOTE	PPL	50 57 N	2 49 E	23401	01
NOL, DUNES DE SEE NOLSE DUINEN	DUNE	51 25 N	4 26 E	23403	00	NOORDSCHOTEBROECK SEE					
NOLAUMONT, BOIS DE	FRST	50 12 N	5 23 E	23409	01	NOORDSCHOTEBROEK	PPL	50 58 N	2 48 E	23401	00
NOLINFAING	PPL	49 49 N	5 26 E	23409	01	NOORDSCHOTEBROEK	PPL	50 58 N	2 48 E	23401	01
						NOORDC.TRAAT	PPL	51 07 N	3 48 E	23402	03
NOLLEVAUX	ADMD	49 52 N	5 06 E	23409	02						
NOLLEVAUX	PPL	49 53 N	5 07 E	23409	01	NOORDSTRAAT	PPL	51 08 N	3 06 E	23401	01
NOLSE DUINEN	DUNE	51 25 N	4 26 E	23403	01	NOORDVELDHOEK	PPL	51 04 N	2 34 E	23401	03
NOM DE FALIZE, BOIS DE	FRST	50 04 N	5 42 E	23409	01	NOORD ZEE SEE NORTH SEA	SEA	55 20 N	3 00 E	23400	00
NOMERANCE SEE NOMERANGE	PPL	50 44 N	5 24 E	23407	00	NOORSCHIEDBEEK	DTCH	51 13 N	4 00 E	23402	01
						NOORTEM	PPL	51 13 N	3 26 E	23402	03
NOMERANGE	PPL	50 44 N	5 24 E	23407	01						
NOMONT	PPL	50 33 N	5 33 E	23407	01	NOORTEM SEE NOORTEM	PPL	51 13 N	3 26 E	23402	00
NOMONT, BOIS DE	FRST	50 34 N	5 34 E	23407	01	NOPHOVE	PPL	50 46 N	3 34 E	23402	03
NONCEVEUX	PPL	50 28 N	5 44 E	23407	01	NOPSTAL	PPL	50 59 N	4 52 E	23406	03
NONNEKERKHOF	PPL	50 54 N	5 12 E	23404	01	NORD, MER DU SEE NORTH SEA	SEA	55 20 N	3 00 E	23400	00
						NORDERMYCK SEE NOORDERWIJK	ADMD	51 08 N	4 50 E	23403	00
NONNENHEIDE	FRM	51 23 N	5 04 E	23403	03						
NONNENHOEF SEE NONNENHOEVE	FRM	51 03 N	4 58 E	23403	00	NORDERMYCK SEE NOORDERWIJK	PPL	51 09 N	4 50 E	23403	00
NONNENHOEVE	FRM	51 03 N	4 58 E	23403	03	NORD SEE SEE NORTH SEA	SEA	55 20 N	3 00 E	23400	00
NOORBEEK	STM	50 45 N	5 46 E	23400	01	NORDSJØEN SEE NORTH SEA	SEA	55 20 N	3 00 E	23400	00
NOORD BRUGES À GAND, CANAL DE SEE						NORD SLYKENS SEE SAS-SLIJKENS	PPL	51 13 N	2 58 E	23401	00
GENT-BRUGGE, KANAAL	CNLN	51 03 N	3 43 E	23400	00	NÖRETH	FRM	50 38 N	6 01 E	23407	01
NOORDDIJK	DIKE	51 16 N	3 40 E	23402	01	NORTH SEA	SEA	55 20 N	3 00 E	23400	01
NOORDEDE	CNLN	51 13 N	2 56 E	23401	01	NOGDORP SEE WIHOGNE	ADMD	50 44 N	5 30 E	23407	00
NOORD EEDE SEE NOORDEDE	CNLN	51 13 N	2 56 E	23401	00	NOSSEGEN	ADMD	50 53 N	4 30 E	23406	02
NOORDEIND	PPL	51 24 N	4 29 E	23403	01	NOSSEGEN	PPL	50 53 N	4 30 E	23406	01
NOORDERWIJK	ADMD	51 08 N	4 50 E	23403	02	NOSSEGEN SEE NOSSEGEN	ADMD	50 53 N	4 30 E	23406	00
NOORDERWIJK	PPL	51 09 N	4 50 E	23403	01	NOSSEGEN SEE NOSSEGEN	PPL	50 53 N	4 30 E	23406	00
NOORDERMYCK SEE NOORDERWIJK	ADMD	51 08 N	4 50 E	23403	00	NOTAX	CHAT	51 04 N	3 47 E	23402	03
NOORDGELEED	DTCH	51 12 N	3 05 E	23401	01	NOTAXS SEE NOTAX	CHAT	51 04 N	3 47 E	23402	00
NOORD HEIKANT	PPL	51 25 N	5 01 E	23403	01	NOTCHAMPS	PPL	50 31 N	5 43 E	23407	01
NOORDHOEK	PPL	50 54 N	2 47 E	23401	01	NOTELAAR	PPL	51 06 N	4 15 E	23403	03
NOORDHOEK	PPL	51 01 N	3 12 E	23401	01	NOTELAAR	PPL	51 15 N	3 42 E	23402	01
NOORDHOEK	PPL	51 13 N	3 01 E	23401	01	NOTELAAR	PPL	51 16 N	4 14 E	23402	01
NOORDHOFWIJK	PPL	50 52 N	2 51 E	23401	01	NOTHOMB	ADMD	49 47 N	5 46 E	23409	02
NOORDKASTEEL	CHAT	51 14 N	4 24 E	23403	01	NOTHOMB	PPL	49 47 N	5 47 E	23409	01
NOORDLANDPOLDER	PLDR	51 22 N	4 18 E	23403	01	NOTHOMB BAACH, RUISSEAU DE SEE					
						NOTHOMERBACH	STM	49 46 N	5 49 E	23400	00
NOORDSCHEIDBEEK SEE						NOTHOMERBACH (BELGIUM);					
NOORSCHIEDBEEK	DTCH	51 13 N	4 00 E	23402	00	HOLZERBACH (LUXEMBOURG)	STM	49 46 N	5 49 E	23400	01

NOTRE DAME	PPL	49 46 N	5 22 E	23409 01	NUNFAL, FERME DE SEE				
NOTRE-DAME, POLDER SEE					NANFAL, FERME DE	FRM	50 08 N	5 06 E	23408 00
ONZE-LIEVE-VROUW POLDER	PLDR	51 16 N	3 20 E	23401 00	NUMÉRO DEUX, DARSE SEE				
NOTRE-DAME AU BOIS	PPL	50 48 N	4 28 E	23406 03	TWEED HAVENOOK	DKCB	51 15 N	4 25 E	23403 00
NOTRE-DAME DE TONGRES	PPL	50 19 N	4 18 E	23405 01					
NOUHAIT	PPL	49 48 N	5 11 E	23409 01					
					NUMÉRO TROIS, DARSE SEE				
NOUVEAU BAN, BOIS DU SEE					DERDE HAVENDOK	DKCB	51 16 N	4 24 E	23403 00
NOUVEAU BAU, BOIS DU	FRST	49 52 N	5 17 E	23409 00	NUMÉRO UN, DARSE				
NOUVEAU BASSIN SEE GROOTDOK	DKCB	51 05 N	3 44 E	23402 00	EERSTE HAVENDOK	DKCB	51 15 N	4 25 E	23403 00
NOUVEAU BAU, BOIS DU	FRST	49 52 N	5 17 E	23409 03	NUMÉRO 1, DARSE SEE				
NOUVELLI-DES-LOUPS SEE					EERSTE HAVENDOK	DKCB	51 15 N	4 25 E	23403 00
NOUVELLY DES LOUPS	PPL	49 50 N	5 17 E	23409 00	NUMÉRO 2, DARSE SEE	TWEED HAVENDOK	DKCB	51 15 N	4 25 E
NOUVELLE COUR, FERME DE LA SEE					NUMÉRO 3, DARSE SEE	DERDE HAVENDOK	DKCB	51 16 N	4 24 E
NEUVE COUR	FRM	50 41 N	4 11 E	23406 00	HUROP	PPL	50 46 N	5 52 E	23407 01
					NUVEL	PPL	51 06 N	4 07 E	23402 01
NOUVELLES	ADMD	50 25 N	3 57 E	23405 02	NUWENHOVE	CHAT	50 47 N	4 15 E	23406 03
NOUVELLES	PPL	50 25 N	3 57 E	23405 01	NY	PPL	50 17 N	5 29 E	23409 01
NOUVELLES	STM	50 26 N	3 58 E	23405 01	NYLEN SEE NIJLEN	ADMD	51 10 N	4 40 E	23403 00
NOUVELLY DES LOUPS	PPL	49 50 N	5 17 E	23409 03					
NOVILLE	ADMD	50 04 N	5 46 E	23409 02	NYLEN SEE NIJLEN	PPL	51 10 N	4 39 E	23403 00
					NYLENBEEK SEE ZELSEBEEK	STM	51 10 N	4 42 E	23403 00
NOVILLE	ADMD	50 41 N	5 22 E	23407 02	NYSEM SEE NEISSEN	PPL	50 47 N	5 09 E	23404 00
NOVILLE	PPL	50 04 N	5 46 E	23409 01					
NOVILLE	PPL	50 40 N	5 23 E	23407 01					
NOVILLE-LES-BOIS	ADMD	50 34 N	4 58 E	23408 02					
NOVILLE-LES-BOIS	PPL	50 33 N	4 58 E	23408 01					
NOVILLE-SUR-MÉHAIGNE	ADMD	50 37 N	4 53 E	23406 02					
NOVILLE-SUR-MÉHAIGNE	PPL	50 37 N	4 54 E	23406 01					
NOWÉCHAMPS SEE NOIRCHAMPS	PPL	50 21 N	4 37 E	23408 00	ODAIX	ADMD	50 32 N	4 21 E	23405 02
NOWER SEE NOWES	PPL	50 14 N	4 41 E	23408 00	OBAIX	PPL	50 32 N	4 21 E	23405 01
NOWES	PPL	50 14 N	4 41 E	23408 01	OBBECK	CHAT	51 01 N	5 16 E	23404 03
					OBÉLIQUE SEE L'OBÉLIQUE	PPL	50 23 N	5 17 E	23408 00
NOYE	STM	50 05 N	4 36 E	23408 01	OBEN STEINE BRÜCK SEE				
NOYELLE	PPL	50 26 N	3 42 E	23405 01	OBENT STEINE BRÜCK	PPL	49 43 N	5 42 E	23409 00
NUCHELENHOF	PPL	51 04 N	5 47 E	23404 01					
NUDORP SEE WIHOGNE	ADMD	50 44 N	5 30 E	23407 00	OBENT STEINE BRÜCK	PPL	49 43 N	5 42 E	23409 03
NUDORP SEE WIHOGNE	PPL	50 44 N	5 30 E	23407 00	OBEN EMMELS	PPL	50 18 N	6 05 E	23407 01
					OBERHAUSEN	PPL	50 09 N	6 09 E	23407 01
					OBERT CROMBACH	PPL	50 17 N	6 02 E	23407 01
					OBERTENBUSCH	FRM	50 41 N	5 59 E	23407 01
NUFFELSTRAAT	PPL	51 03 N	4 24 E	23403 03					
NUKERKE	ADMD	50 48 N	3 35 E	23402 02					
NUKERKE	PPL	50 48 N	3 35 E	23402 01	OBIGIES	ADMD	50 40 N	3 21 E	23405 02
					OBIGIES	PPL	50 40 N	3 21 E	23405 01
					OBLUSTEINE, BOIS D'	FRST	50 35 N	5 37 E	23407 01

APPROVED FOR RELEASE: 2007/02/09: CIA-RDP01-00707R000100130007-7

OBORNE	PPL	50 45 N	4 32 E	23407 01	OEEGEM	PPL	51 13 N	4 35 E	23403 01
OBourg	AUMD	50 28 N	4 00 E	23405 02	OEEGEM, FORT VAN	FT	51 13 N	4 37 E	23403 01
OBourg	PPL	50 28 N	4 00 E	23405 01	OEEGHEM SEE DELEGEM	ADMD	51 12 N	4 35 E	23403 00
OBourg, BOIS D'	FRST	50 29 N	3 59 E	23405 01	OEEGHEM SEE DELEGEM	PPL	51 13 N	4 35 E	23403 00
OBROECHEUIL	STM	50 28 N	4 00 E	23405 01	OEEGHEM, FORT D' SEE				
					OEEGEM, FORT VAN	FT	51 13 N	4 37 E	23403 00
ODROEK	PPL	51 17 N	5 05 E	23403 01					
ODSINNICH	PPL	50 44 N	5 53 E	23407 01	OEELEINDE	PPL	51 00 N	5 35 E	23404 03
OCHAIN	PPL	50 26 N	5 22 E	23407 01	OEELEINDER HEILOS	FRST	50 58 N	5 35 E	23404 01
OCHAIN, BOIS D'	FRST	50 27 N	5 23 E	23407 01	OEELENDE SEE OEELEINDE	PPL	51 00 N	5 35 E	23404 00
OCHAMPS	ADMD	49 56 N	5 17 E	23409 02	OEREN	ADMD	51 02 N	2 42 E	23401 02
					OEREN	PPL	51 02 N	2 42 E	23401 01
OCHAMPS	PPL	49 56 N	5 17 E	23409 01					
OCKEVOORDE SEE OCKEVOORDE	PPL	51 13 N	4 08 E	23402 00	OERLE SEE OREYE	ADMD	50 45 N	5 22 E	23407 00
OCQUIER	AUMD	50 25 N	5 24 E	23407 02	OERLE SEE OREYE	PPL	50 44 N	5 22 E	23407 00
OCQUIER	PPL	50 24 N	5 24 E	23407 01	OESSELGEM	ADMD	50 56 N	3 26 E	23401 02
OCQUIERE	PPL	50 41 N	4 40 E	23406 03	OESSELGEM	PPL	50 56 N	3 26 E	23401 01
					OESSELGHEM SEE OESSELGEM	ADMD	50 56 N	3 26 E	23401 00
OEGHIEN	PPL	50 42 N	4 20 E	23406 03					
OEGIGNE	ADMD	50 16 N	5 41 E	23409 02	OESSELGHEM SEE OESSELGEM	PPL	50 56 N	3 26 E	23401 00
OEGIGNE	PPL	50 16 N	5 41 E	23409 01	OESTERPUT, RIGOLE DE SEE				
OEGIGNE, BOIS D'	FRST	50 14 N	5 41 E	23409 01	OESTERPUTGRACHT	DTCH	51 16 N	3 41 E	23402 00
OEGIGNE, FERME D'	FRM	50 26 N	5 30 E	23407 01	OESTERPUTGRACHT	DTCH	51 16 N	3 41 E	23402 01
					OETINGEN	ADMD	50 46 N	4 04 E	23406 02
ODET	PPL	50 23 N	5 18 E	23407 01	OETINGEN	PPL	50 46 N	4 04 E	23406 01
ODEUR	ADMD	50 42 N	5 25 E	23407 02					
ODEUR	PPL	50 42 N	5 25 E	23407 01	OETINGHEN SEE OETINGEN	ADMD	50 46 N	4 04 E	23406 00
ODOUMONT SEE ANDOUMONT	PPL	50 32 N	4 23 E	23405 00	OETINGHEN SEE OETINGEN	PPL	50 46 N	4 04 E	23406 00
ODOUMONT SEE ANDOUMONT	PPL	50 32 N	4 23 E	23405 00	OEUDEGHIFEN	AUMD	50 40 N	3 43 E	23405 02
					OEUDEGHIFEN	PPL	50 40 N	3 43 E	23405 01
ODRIMONT	PPL	50 19 N	5 48 E	23407 03	OEWEL	ADMD	51 08 N	4 54 E	23403 02
ODRIMONT SEE AUDRIMONT	PPL	50 42 N	4 28 E	23406 00					
ODRU	STM	50 42 N	4 01 E	23405 01	OEWEL	PPL	51 08 N	4 53 E	23403 01
OE	PPL	50 37 N	6 02 E	23407 03	OEWELBERG	PPL	51 15 N	4 49 E	23403 01
OEELEM	ADMD	51 10 N	3 20 E	23401 02	OEWERKANT	PPL	51 12 N	4 20 E	23403 01
					OEWERS	PPL	51 07 N	4 12 E	23402 03
OEELEM	PPL	51 10 N	3 20 E	23401 01	OFFAGNE	ADMD	49 52 N	5 11 E	23409 02
OEISEN BOSSEHEN SEE									
OUISENBOSSEN	FRST	51 03 N	5 04 E	23404 00	OFFAGNE	PPL	49 53 N	5 11 E	23409 01
OEKENE	AUMD	50 54 N	3 10 E	23401 02	OFFAING	PPL	49 50 N	5 29 E	23409 01
OEKENE	PPL	50 55 N	3 10 E	23401 01	OFFANGE SEE OFFAGNE	PPL	49 53 N	5 11 E	23409 00
OEKEVOORDE	PPL	51 13 N	4 08 E	23402 03	OFFELKEN	PPL	50 46 N	5 27 E	23404 01
					OFFENDONCK BEEK SEE				
OEEGEM	ADMD	51 12 N	4 35 E	23403 02	OFFENDONCKBEEK	STM	51 05 N	4 29 E	23403 00

APPROVED FOR RELEASE: 2007/02/09: CIA-RDP01-00707R000100130007-7

OFFENDONKBEEK	STM	51 05 N	4 29 E	23403 01	OLEF	STM	50 34 N	6 30 E	23400 01
OFFIGNIES	PPL	50 23 N	3 48 E	23405 01	OLEF-BACH SEE OLEF	STM	50 34 N	6 30 E	23400 00
OFFOUX, BOIS D*	FRST	50 22 N	5 14 E	23408 01	OLEKENBOS	PPL	50 50 N	3 23 E	23401 01
OFFUS	PPL	50 39 N	4 55 E	23406 03	OLEN	ADMD	51 08 N	4 50 E	23402 02
OELLE, RUISSEAU D*	STM	50 20 N	4 31 E	23405 03	OLEN	PPL	51 09 N	4 51 E	23403 01
OGN*E SEE OGNÉE	PPL	50 31 N	5 39 E	23407 00	OLENDE SEE OLEINDE	PPL	51 00 N	5 35 E	23404 00
OGNÉE	PPL	50 31 N	5 39 E	23407 01	OLENDERHEIBOS SEE				
OGY	ADMD	50 43 N	3 46 E	23405 02	OLEINDER HEIBOS	FRST	50 58 N	5 35 E	23404 00
OGY	PPL	50 43 N	3 46 E	23405 01	OLENTBEEK	STM	51 09 N	3 57 E	23402 01
OHA	PPL	50 32 N	5 12 E	23407 01	OLENTGRACHT SEE OLENTBEEK	STM	5 09 N	3 57 E	23402 00
					OLEYE	ADMD	50 43 N	5 17 E	23407 02
OHAIN	ADMD	50 42 N	4 28 E	23406 02	OLEYE	PPL	50 43 N	5 17 E	23407 01
OHAIN	PPL	50 42 N	4 28 E	23406 01	OLIEHOEK	PPL	50 51 N	3 36 E	23402 01
OHAIN, BOIS D*	FRST	50 42 N	4 27 E	23406 01	OLIEHOEK	STM	50 51 N	4 02 E	23402 03
OHEY	ADMD	50 26 N	5 07 E	23407 02	OLIEMEERSBEEK	STM	50 51 N	4 02 E	23402 00
OHEY	PPL	50 26 N	5 08 E	23408 01	OLIEMEERSCHBEEK SEE OLIEMEERSBEEK	PPL	51 04 N	4 54 E	23403 01
					OLLEMANSHOEK				
OHEY, BOIS D*	FRST	50 27 N	5 06 E	23408 01	OLLIGNIES	ADMD	50 41 N	3 51 E	23405 02
OIGNIES	ADMD	50 01 N	4 38 E	23408 02	OLLIGNIES	PPL	50 41 N	3 51 E	23405 01
OIGNIES	PPL	50 01 N	4 38 E	23408 01	OLLOMONT	PPL	50 09 N	5 41 E	23400 01
OIGNIES	PPL	50 26 N	4 35 E	23405 03	OLLOY SEE OLLOY-SUR-VIROIN	ADMD	50 04 N	4 36 E	23408 00
OIRBEEK SEE OORBEEK	PPL	50 48 N	4 54 E	23406 00	OLLOY SEE OLLOY-SUR-VIROIN	PPL	50 04 N	4 36 E	23408 00
OISE	STM	49 00 N	2 04 E	23400 01	OLLOY-SUR-VIROIN	ADMD	50 04 N	4 36 E	23408 02
OISE, ÉTANG D*	LK	50 00 N	4 15 E	23405 01	OLLOY-SUR-VIRGIN	PPL	50 04 N	4 36 E	23408 01
OISEAU, BOIS L*	FRST	49 56 N	5 04 E	23408 01	OLMEN	ADMD	51 08 N	5 08 E	23403 02
OISEFAGNE	PPL	49 52 N	5 39 E	23409 01	OLMEN	PPL	51 09 N	5 10 E	23403 01
OISQUERCQ	ADMD	50 40 N	4 13 E	23406 02	OLMENHOEK	PPL	50 55 N	4 35 E	23406 01
OISQUERCQ	PPL	50 40 N	4 13 E	23406 01	OLMENWINNING	FRM	50 58 N	5 17 E	23404 03
OISQUERCQ, BOIS D*	FRST	50 40 N	4 14 E	23406 01	OLNE	ADMD	50 35 N	5 45 E	23407 02
OIZY	ADMD	49 54 N	5 01 E	23408 02	OLNE	PPL	50 35 N	5 45 E	23407 01
OIZY	PPL	49 54 N	5 01 E	23408 01	OLSENE	ADMD	50 56 N	3 28 E	23402 02
OKAABEEK	STM	50 53 N	4 07 E	23406 01	OLSENE	PPL	50 56 N	3 28 E	23402 01
OKEGEM	ADMD	50 51 N	4 03 E	23402 02	OMAL	ADMD	50 39 N	5 12 E	23407 02
OKEGEM	PPL	50 51 N	4 03 E	23402 01	OMAL	PPL	50 39 N	5 12 E	23407 01
OKERIJ	PPL	50 46 N	3 35 E	23402 01	OMBERGEN	PPL	51 00 N	3 50 E	23402 01
OKERWIJK	PPL	50 48 N	3 27 E	23401 01	OMBRET-RAUSA SEE				
OKSDONK	PPL	51 00 N	4 22 E	23406 01	OMBRET-RAUSA	PPL	50 33 N	5 20 E	23407 00
					OMBRET-RAUSA	ADMD	50 33 N	5 20 E	23407 02
OKSELAAR	PPL	51 02 N	5 00 E	23406 01	OMBRET-RAUSA	PPL	50 33 N	5 20 E	23407 01

OMBREUCQ	PPL	50 44 N	3 47 E	23405 01	ONKERZELE	PPL	50 47 N	3 54 E	23402 01
OMERIS+ RUISSEAU D'	STM	50 11 N	4 44 E	23408 01	ONLEDEBEEK	STM	50 58 N	3 08 E	23401 01
OMEZÉE	ADMD	50 12 N	4 42 E	23408 02	ONNEZIES	ADMD	50 22 N	3 42 E	23405 02
OMEZÉE	PPL	50 12 N	4 42 E	23408 01	ONNEZIES	PPL	50 22 N	3 42 E	23405 01
OMHEGANG	PPL	50 52 N	3 43 E	23402 01	ONOZ	ADMD	50 30 N	4 40 E	23408 02
OMMER WALD	FRST	50 18 N	6 12 E	23407 01	ONOZ	PPL	50 29 N	4 40 E	23408 01
ON	ADMD	50 10 N	5 17 E	23409 02	ONTHAINES	PPL	50 17 N	5 02 E	23408 01
ON	PPL	50 10 N	5 17 E	23409 01	ONZE-LIEVE-VROUW-LOMBEEK	ADMD	50 49 N	4 06 E	23406 02
ON+ BOIS DE	FRST	50 10 N	5 17 E	23409 01	ONZE-LIEVE-VROUW-LOMBEEK	PPL	50 49 N	4 06 E	23406 01
ONCE	PPL	50 46 N	5 35 E	23407 01	ONZE-LIEVE-VROUWPOLDER	PLDR	51 16 N	3 20 E	23401 01
ONCHES+ BOIS DES	FRST	50 11 N	4 47 E	23408 01	ONZE-LIEVE-VROUW-WAVER	ADMD	51 04 N	4 34 E	23403 02
ONDANK	PPL	51 01 N	3 22 E	23401 01	ONZE-LIEVE-VROUW-WAVER	PPL	51 04 N	4 34 E	23403 01
ONDANK	PPL	51 04 N	3 14 E	23401 01	OOIEVAARMOLEN	PPL	51 07 N	2 57 E	23401 01
ONDENVAL	PPL	50 23 N	6 07 E	23407 01	OOIEVAARSNEST	FRM	50 43 N	4 03 E	23406 03
ONDERDAELE SEE ONDERDALE	PPL	51 08 N	3 28 E	23402 00	OOIGEM	ADMD	50 53 N	3 20 E	23401 02
ONDERDALE	PPL	51 08 N	3 28 E	23402 01	OOIGEM	PPL	50 53 N	3 20 E	23401 01
ONDER DE BERG SEE					OOIJEVAARSNEST SEE OOIJEVAARSNEST	FRM	50 43 N	4 03 E	23406 00
ONDER DEN BERG	PPL	50 57 N	5 39 E	23404 00	OOIKE	ADMD	50 52 N	3 33 E	23402 02
ONDER DE BERG SEE					OOIKE	PPL	50 52 N	3 33 E	23402 01
ONDER DEN BERG	PPL	50 58 N	5 40 E	23404 00	OOTSENBOSSEN	FRST	51 03 N	5 04 E	23404 01
ONDER DEN BERG	PPL	50 57 N	5 39 E	23404 01					
ONDER DEN BERG	PPL	50 58 N	5 40 E	23404 01	OOIVAARTMOLEN SEE OOIJEVAARMOLEN	PPL	51 07 N	2 57 E	23401 00
ONDERDIJK	PPL	51 10 N	3 30 E	23402 01	OOIVAARTMOLEHHOEK SEE				
ONDERDYKE SEE ONDERDIJK	PPL	51 10 N	3 30 E	23402 00	OOIJEVAARMOLEN	PPL	51 07 N	2 57 E	23401 00
ONDERSTE BROEK	PPL	50 56 N	5 26 E	23404 01	OOLEKENBOSCH SEE OLEKENBOS	PPL	50 50 M	3 23 E	23401 00
ONDEUSE+ RUISSEAU D'	STM	50 35 N	4 27 E	23406 03	OOLEN SEE OLEN	ADMD	51 08 N	4 50 E	23403 00
ONEGEM	PPL	50 57 N	4 00 E	23402 01	OOLEN SEE OLEN	PPL	51 09 N	4 51 E	23403 00
ONEUX	PPL	50 24 N	5 26 E	23409 01	OOM	PPL	50 53 N	3 56 E	23402 01
ONEUX	PPL	50 28 N	5 35 E	23407 03	OOMBERGEN	ADMD	50 54 N	3 50 E	23402 02
ONEUX	PPL	50 33 N	5 49 E	23407 01	OOMBERGEN	PPL	50 54 N	3 50 E	23402 01
ONEUX	PPL	50 36 N	5 27 E	23407 03	OOONEGEM SEE ONEGEM	PPL	50 57 N	4 00 E	23402 00
ONGELBERG	PPL	51 10 N	5 12 E	23403 01	OORBEEK	ADMD	50 48 N	4 53 E	23406 02
ONGELBERGH SEE ONGELBERG	PPL	51 10 N	5 12 E	23403 00	OORBEEK	PPL	50 48 N	4 54 E	23406 01
ONHAYE	ADMD	50 14 N	4 50 E	23408 02	OORDEGEM	ADMD	50 58 N	3 54 E	23402 02
ONHAYE	PPL	50 15 N	4 50 E	23408 01	OORDEGEM	PPL	50 57 N	3 54 E	23402 01
ONKERZELE SEE ONKERZELE	ADMD	50 47 N	3 54 E	23402 00	OORDEGEMSCHESTRAAT SEE				
ONKERZELE SEE ONKERZELE	PPL	50 47 N	3 54 E	23402 00	OORDEGEMSCHESTRAAT	PPL	50 56 N	3 54 E	23402 00
ONKERZELE	ADMD	50 47 N	3 54 E	23402 02	OORDEGEMSCHESTRAAT	PPL	50 56 N	3 54 E	23402 03
					OORDEGEN	PPL	51 17 N	4 22 E	23403 01

APPROVED FOR RELEASE: 2007/02/09: CIA-RDP01-00707R000100130007-7

OOSTHOEK	PPL	50 52 N	4 12 E	23406 01	OOSTTAVERNE	PPL	50 47 N	2 54 E	23401 01
OOSTHOEK	PPL	50 55 N	2 39 E	23401 02	OOSTVELD	PPL	51 10 N	3 23 E	23401 01
OOSTHOEK	PPL	50 56 N	2 42 E	23401 03	OOSTVELD	PPL	51 11 N	3 36 E	23402 01
OOSTHOEK	PPL	50 56 N	3 12 E	23401 01	OOST-VLAANDEREN, PROVINCIE	AUMD	51 00 N	3 45 E	23402 00
OOSTHOEK	PPL	51 02 N	3 25 E	23401 01	OOSTVLETEREN	ADMD	50 56 N	2 44 E	23401 02
OOSTHOEK	PPL	51 04 N	2 37 E	23401 01	OOSTVLETEREN	PPL	50 56 N	2 44 E	23401 01
OOSTHOEK	PPL	51 11 N	3 42 E	23402 03	OOSTWINKEL	ADMD	51 09 N	3 31 E	23402 02
OOSTHOEK	PPL	51 12 N	3 39 E	23402 01	OOSTWINKEL	PPL	51 09 N	3 31 E	23402 01
OOSTHOEK	PPL	51 14 N	3 29 E	23402 03	OOSTZIJDE	PPL	51 10 N	3 16 E	23401 01
OOSTHOEK	PPL	51 15 N	3 41 E	23402 01	OOSTZYDE SEE OOSTZIJDE	PPL	51 10 N	3 16 E	23401 00
OOSTHOF	FRM	51 06 N	2 47 E	23401 01	OOTEGEM SEE OTEGEM	ADMD	50 48 N	3 25 E	23401 00
OOSTHOVEN	PPL	51 20 N	4 58 E	23403 01	OOTEGEM SEE OTEGEM	PPL	50 48 N	3 25 E	23401 00
OOSTHUISHEUVEL	PPL	51 26 N	4 36 E	23403 01	OOTEGEM SEE OTEGEM	ADMD	50 48 N	3 25 E	23401 00
OOSTKAMP	AUMD	51 09 N	3 14 E	23401 02	OOTEGEM SEE OTEGEM	PPL	50 48 N	3 25 E	23401 00
OOSTKAMP	PPL	51 09 N	3 14 E	23401 01	OPAAIGEM	PPL	50 53 N	3 55 E	23402 01
OOSTKERK SEE OISQUERCQ	ADMD	50 40 N	4 13 E	23406 00	OP-AYGEM SEE OPAAIGEM	PPL	50 53 N	3 55 E	23402 00
OOSTKERK SEE OISQUERCQ	PPL	50 40 N	4 13 E	23406 00	OPBEEK	FRM	50 48 N	4 13 E	23406 01
OOSTKERKE	ADMD	51 03 N	2 47 E	23401 02	OPBEEK	FRM	50 48 N	4 13 E	23406 03
OOSTKERKE	ADMD	51 17 N	3 17 E	23401 02	OPBRAKEL	ADMD	50 47 N	3 44 E	23402 02
OOSTKERKE	PPL	51 03 N	2 47 E	23401 01	OPBRAKEL	PPL	50 47 N	3 45 E	23402 01
OOSTKERKE	PPL	51 17 N	3 17 E	23401 01	OP DE BAAN DRIES	PPL	51 02 N	5 10 E	23404 03
OOSTHALLE	ADMD	51 18 N	4 44 E	23403 02	OP DE BERG SEE BERG	PPL	50 53 N	5 37 E	23404 00
OOSTHALLE	PPL	51 18 N	4 44 E	23403 01	OP DE DIEKEN	PPL	51 08 N	5 43 E	23404 01
OOSTHEULEN SEE OOSTMOLEN	PPL	51 06 N	3 28 E	23402 00	OP DEN BEEK	PPL	50 47 N	5 19 E	23404 01
OOSTHOER	PPL	51 10 N	3 38 E	23402 01	OP DEN BERG	PPL	51 05 N	5 41 E	23404 01
OOSTMOLEN	PPL	51 06 N	3 28 E	23402 01	OP DE VLUCHT	PPL	51 03 N	5 04 E	23404 03
OOSTNIEUWERKE	ADMD	50 56 N	3 03 E	23401 02	OPDORP	ADMD	51 02 N	4 13 E	23402 02
OOSTNIEUWERKE	PPL	50 56 N	3 03 E	23401 01	OPDORP	PPL	51 02 N	4 13 E	23402 01
OOSTPOLDER-KREEK	PND	51 15 N	3 35 E	23402 01	OPGELDENAKEN SEE				
COSTREM	PPL	51 02 N	3 52 E	23402 03	JODOIGNE-SOUVERAINE	ADMD	50 41 N	4 51 E	23406 00
					OPGELDENAKEN SEE				
					JODOIGNE-SOUVERAINE	PPL	50 42 N	4 51 E	23406 00
OOSTROOSEBEKE SEE OOSTROZEBEKE	ADMD	50 55 N	3 20 E	23401 00	OPGLABBEK	ADMD	51 02 N	5 34 E	23404 02
OOSTROOSEBEKE SEE OOSTROZEBEKE	PPL	50 55 N	3 20 E	23401 00	OPGLABBEK	PPL	51 03 N	5 35 E	23404 01
OOSTROOSEBEKE SEE OOSTROZEBEKE	ADMD	50 55 N	3 20 E	23401 00	OPGLABBEK SEE OPGLABBEK	ADMD	51 02 N	5 34 E	23404 00
OOSTROOSEBEKE SEE OOSTROZEBEKE	PPL	50 55 N	3 20 E	23401 00	OPGRIMBIE	ADMD	50 56 N	5 40 E	23404 02
OOSTROZEBEKE	ADMD	50 55 N	3 20 E	23401 02	OPGRIMBIE	PPL	50 56 N	5 41 E	23404 01
OOSTROZEBEKE	PPL	50 55 N	3 20 E	23401 01	OPGRIMBY SEE OPGRIMBIE	ADMD	50 56 N	5 40 E	23404 00

OPGRIMBY SEE OPGRIMBIE	PPL	50 56 N	5 41 E	23404 00	OPOTEREN	PPL	51 04 N	5 39 E	23404 01
OPHAIN SEE					OPONT	AUMD	49 57 N	5 07 E	23409 02
OPHAIN-BOIS-SEIGNEUR-ISAAC	PPL	50 40 N	4 21 E	23406 00	OPONT	PPL	49 56 N	5 07 E	23409 01
OPHAIN	PPL	50 41 N	4 11 E	23406 01	OPPAGNE	PPL	50 18 N	5 31 E	23409 01
OPHAIN, BOIS D*	FRST	50 41 N	4 20 E	23406 01	OPPAGNE, MAIES D*	FRST	50 19 N	5 32 E	23409 01
OPHAIN-BOIS-SEIGNEUR-ISAAC	AUMD	50 40 N	4 21 E	23406 02					
					OPPEM	PPL	50 50 N	3 56 E	23402 03
OPHAIN-BOIS-SEIGNEUR-ISAAC	PPL	50 40 N	4 21 E	23406 01	OPPEM	PPL	50 50 N	4 29 E	23406 01
OPHALFEN	PPL	50 52 N	4 12 E	23406 01	OPPEM	PPL	50 50 N	4 39 E	23406 01
OPHASSELT	ADMD	50 49 N	3 53 E	23402 02	OPPEM	PPL	50 56 N	4 18 E	23406 00
OPHASSELT	PPL	50 49 N	3 53 E	23402 01	OPPERBUESINGHEN SEE				
OPHASSELTBEEK	STM	50 48 N	3 55 E	23402 01	OPPERBUIZINGEN	PPL	50 49 N	4 08 E	23406 00
					OPPERBUIZINGEN	PPL	50 49 N	4 08 E	23406 03
OPHEERS	ADMD	50 44 N	5 17 E	23404 02	OPPERBUIZINGEN SEE				
OPHEERS	PPL	50 44 N	5 17 E	23404 01	OPPERBUIZINGEN	PPL	50 49 N	4 08 E	23406 00
OPHEM SEE OPPEM	PPL	50 50 N	3 56 E	23402 00	OPPER SCHELDE	STM	51 02 N	3 43 E	23402 01
OPHEM	PPL	50 50 N	4 29 E	23406 00	OPPERSTRAAT	PPL	50 52 N	4 06 E	23406 01
OPHEM	PPL	50 50 N	4 39 E	23406 00	OPPREBAIS	ADMD	50 41 N	4 46 E	23406 02
OPHEM SEE OPPEM	PPL	50 56 N	4 18 E	23406 00	OPPREBAIS	PPL	50 41 N	4 48 E	23406 01
OP HET ROOT SEE ROOT	PPL	50 51 N	5 35 E	23404 00	OPPUERS SEE OPPUURS	ADMD	51 04 N	4 14 E	23403 00
OPHEYLISSEM	ADMD	50 45 N	4 59 E	23406 02	OPPUERS SEE OPPUURS	PPL	51 04 N	4 15 E	23403 00
OPHEYLISSEM	PPL	50 45 N	4 59 E	23406 01	OPPUUM	PPL	50 55 N	5 12 E	23404 01
OPHOVEN	ADMD	51 08 N	5 48 E	23404 02	OPPUURS	AUMD	51 04 N	4 14 E	23403 02
OPHOVEN	PPL	51 02 N	5 34 E	23404 03	OPPUURS	PPL	51 04 N	4 15 E	23403 01
OPHOVEN	PPL	51 05 N	5 34 E	23404 01	OP-RHODE, FERME SEE OPRODE	FRM	50 44 N	4 22 E	23406 00
OPHOVEN	PPL	51 07 N	5 48 E	23404 01	OPRODE	FRM	50 44 N	4 22 E	23406 03
OPHOVENDER HEIDE	FRST	51 04 N	5 33 E	23404 01	OP SINT-ANTONIUS BERG SEE				
OPHOVENERHEIDE SEE					SINT-ANTONIUSBERG	PPL	50 52 N	5 37 E	23404 00
OPHOVENDER HEIDE	FRST	51 04 N	5 33 E	23404 00	OPSMEER	PPL	50 58 N	3 57 E	23402 01
OPHYBEEK SEE KOPHEIBEEK	STM	50 45 N	4 13 E	23406 00	OPSTAL	PPL	50 54 N	3 46 E	23402 03
OPIMONT-LA-GRANDE, BOIS	FRST	49 49 N	4 59 E	23408 01	OPSTAL	PPL	51 00 N	4 11 E	23402 01
OPITTER	ADMD	51 07 N	5 38 E	23404 02	OPSTAL	PPL	51 15 N	4 54 E	23403 03
OPITTER	PPL	51 07 N	5 39 E	23404 01	OPSTAL	PPL	51 15 N	5 00 E	23403 01
OPLEEUW	PPL	50 49 N	5 23 E	23404 03	OPSTALBEEK	DTCH	51 20 N	4 17 E	23403 01
OP LINKEBEEK	PPL	50 46 N	4 21 E	23406 03	OPSTAL DRIES	PPL	51 00 N	4 02 E	23402 03
OPLINTER	ADMD	50 50 N	4 59 E	23406 02	OPSTALDRIES	PPL	50 48 N	3 50 E	23402 03
OPLINTER	PPL	50 50 N	4 59 E	23406 01	OPSTALHOEF SEE OPSTALHOEVE	FRM	51 08 N	4 41 E	23403 00
OPLOMBEEK	PPL	50 48 N	4 07 E	23406 03	OPSTALHOEVE	FRM	51 08 N	4 41 E	23403 03
OP MERLEMONT	PPL	50 53 N	5 24 E	23404 01	OPUURS SEE OPPUURS	ADMD	51 04 N	4 14 E	23403 00
OPOTEREN	ADMD	51 04 N	5 39 E	23404 02					

APPROVED FOR RELEASE: 2007/02/09: CIA-RDP01-00707R000100130007-7

OPVELP	ADMD	50 49 N	4 47 E	23406 02	ORLINCAMP, FERNE D*	FRM	50 41 N	3 44 E	23405 03
OPVELP	PPL	50 49 N	4 48 E	23406 01	ORLITAIN	PPL	50 45 N	3 30 E	23402 01
OPWIJK	ADMD	50 58 N	4 11 E	23406 02	ORMEIGNIES	ADMD	50 36 N	3 45 E	23405 02
OPWIJK	PPL	50 58 N	4 11 E	23406 01	ORMEIGNIES	PPL	50 36 N	3 45 E	23405 01
OPWINKEL	PPL	51 10 N	5 43 E	23404 03	ORMONT	PPL	50 38 N	3 22 E	23405 01
OPWYCK SEE OPWIJK	PPL	50 58 N	4 11 E	23406 00	ORNE	STM	50 39 N	4 34 E	23406 01
OPZULLIK SEE SILLY	ADMD	50 39 N	3 55 E	23405 00	ORNEAU	STM	50 28 N	4 41 E	23408 01
OPZULLIK SEE SILLY	PPL	50 39 N	3 55 E	23405 00	ORP-LE-GRAND	ADMD	50 42 N	5 00 E	23406 02
ORANJE KASTEEL	CHAT	51 00 N	5 00 E	23406 01	ORP-LE-GRAND	PPL	50 42 N	5 00 E	23406 01
ORBAIS	ADMD	50 39 N	4 45 E	23406 02	ORP-LE-PETIT	PPL	50 42 N	4 59 E	23406 03
ORBAIS	PPL	50 38 N	4 46 E	23406 01	ORROIR	ADMD	50 45 N	3 28 E	23402 02
ORBAIS, LE RY D* SEE					ORROIR	PPL	50 45 N	3 28 E	23402 01
ORBAIS, RY D*	STM	50 43 N	4 50 E	23406 00	ORSAINFAING	PPL	49 43 N	5 31 E	23409 01
ORBAIS, RY D*	STM	50 43 N	4 50 E	23406 01	ORSMAAL SEE				
ORBAY, RUISSEAU D* SEE ORBAYE	STM	50 07 N	4 07 E	23400 00	ORSMAAL-GUSSENHOVEN	PPL	50 48 N	5 04 E	23406 00
ORBAYE (BELGIUM);					ORSMAAL-GUSSENHOVEN	ADMD	50 49 N	5 04 E	23406 02
RUISSEAU D*ORBAY (FRANCE)	STM	50 07 N	4 07 E	23400 01					
ORCHIES	PPL	50 39 N	3 15 E	23405 01	ORSMAAL-GUSSENHOVEN	PPL	50 48 N	5 04 E	23406 01
ORCHIMONT	ADMD	49 54 N	4 55 E	23408 02	ORSMAEL-GUSSENHOVEN SEE				
ORCHIMONT	PPL	49 54 N	4 56 E	23408 01	ORSMAAL-GUSSENHOVEN	PPL	50 48 N	5 04 E	23406 00
ORCHIMONT	STM	49 53 N	4 56 E	23408 01	ORTHEUVILLE	PPL	50 05 N	5 32 E	23409 01
ORCQ	ADMD	50 36 N	3 20 E	23405 02	ORTHO	ADMD	50 08 N	5 37 E	23409 02
					ORTHO	PPL	50 08 N	5 37 E	23409 01
ORCQ	PPL	50 36 N	3 20 E	23405 01	ORVAL, FORÊT D*	FRST	49 40 N	5 20 E	23409 01
ORDIN	PPL	50 28 N	4 42 E	23404 03	OSAGE	PPL	50 36 N	4 25 E	23406 03
ORDINGEN	ADMD	50 49 N	5 14 E	23404 02	OSE	PPL	50 52 N	3 40 E	23402 01
ORDINGEN	PPL	50 49 N	5 13 E	23404 01	OSEBEEK	STM	50 53 N	3 40 E	23402 01
OREMONT, BOIS D* SEE					OSSE SEE OSE	PPL	50 52 N	3 40 E	23402 00
CUL D*OREMONT	FRST	49 47 N	5 26 E	23409 00					
ORET	ADMD	50 18 N	4 36 E	23408 02	OSSE	PPL	51 03 N	3 33 E	23402 01
ORET	PPL	50 18 N	4 37 E	23408 01	OSSEGEM	PPL	50 51 N	4 18 E	23406 01
ORET, RUISSEAU D*	STM	50 20 N	4 37 E	23408 01	OSSEGHEM SEE OSSEGEM	PPL	50 51 N	4 18 E	23406 00
OREYE	ADMD	50 45 N	5 22 E	23407 02	OSSEL	PPL	50 55 N	4 17 E	23406 00
OREYE	PPL	50 44 N	5 22 E	23407 01	OSSENBERG	PPL	50 57 N	4 56 E	23406 01
ORCEO	ADMD	49 52 N	5 19 E	23409 02	OSSENBROEK	PPL	50 58 N	3 53 E	23402 03
ORCEO	PPL	49 50 N	5 18 E	23409 01	OSSEN GOOR	PPL	51 14 N	4 58 E	23403 01
ORGOTESLUIBEEK	DTCH	51 07 N	3 58 E	23402 03	OSSENHOEK	PPL	51 11 N	4 06 E	23402 01
ORIENTE KLOOSTER, HOEVE	FRM	50 52 N	5 09 E	23406 01	OSSENWEG	PPL	50 51 N	5 08 E	23406 01
ORIVAL	FRM	50 37 N	4 18 E	23406 03	OSSOGNE	PPL	50 17 N	4 20 E	23405 01
					OSSOGNE	PPL	50 24 N	5 13 E	23408 00

OSSOGNE, BOIS D*	FRST	50 24 N	5 13 E	23408 01	OTTERSHOEK	PPL	51 02 N	4 37 E	23403 01
OSTENERÉE	PPL	50 15 N	4 46 E	23408 03	OTTIGNIES	ADMD	50 40 N	4 32 E	23406 02
OSTEND SEE OOSTENDE	PPL	51 13 N	2 55 E	23401 00	OTTIGNIES	PPL	50 40 N	4 34 E	23406 01
OSTENDE SEE OOSTENDE	ADMD	51 13 N	2 55 E	23401 00	OTTRÉ	PPL	50 15 N	5 50 E	23409 01
OSTENDE SEE OOSTENDE	PPL	51 13 N	2 55 E	23401 00	OUBOURCY	PPL	50 02 N	5 48 E	23409 01
OSTENDE-GAND, KANAAL SEE GENT-BRUGGE, KANAAL	CNLN	51 03 N	3 43 E	23400 00					
OSTENDE, ARRONDISSEMENT D* SEE OOSTENDE, ARRONDISSEMENT	ADMD	51 10 N	2 55 E	23401 00	OUCHENÉE, BOIS DE L*	FRST	50 16 N	4 39 E	23408 01
OSTENNE	STM	50 07 M	4 17 E	23405 01	OUCKENE SEE OEKENE	ADMD	50 54 N	3 10 E	23401 00
OSTER	PPL	50 16 N	5 39 E	23409 01	OUCKENE SEE OEKENE	PPL	50 55 N	3 10 E	23401 00
OSTER	PPL	50 18 N	5 33 E	23409 01	OUDEBAAN	PPL	51 04 N	3 14 E	23401 00
OST-FLANDERN SEE OOST-VLAANDEREN, PROVINCIE	ADMD	51 00 N	3 45 E	23402 00	OUDEBAAN	PPL	50 57 N	3 51 E	23402 00
					OUDE ARENBERGPOLDER	PLDR	51 17 N	4 13 E	23403 01
OSTICHES	ADMD	50 40 N	3 46 E	23405 02	OUDE ARENBERGPOLDER, DIJK VAN DE SEE PELLENDIJK	DIKE	51 18 N	4 12 E	23403 00
OSTICHES	PPL	50 40 N	3 46 E	23405 01	OUDE BAAN	PPL	50 52 N	4 30 E	23406 01
OTAIMONT	PPL	50 25 N	6 01 E	23407 01	OUDE BAAN	PPL	50 52 N	4 38 E	23406 01
OTEGEM	ADMD	50 48 N	3 25 E	23401 02	OUDE BAAN	PPL	51 15 N	4 36 E	23403 01
OTEGEM	PPL	50 48 N	3 25 E	23401 01					
					OUDEBAAN	PPL	51 01 N	4 04 E	23402 03
OTEPPE	ADMD	50 35 N	5 07 E	23407 02	OUDE BARREEL	PPL	51 15 N	4 27 E	23403 01
OTEPPE	PPL	50 35 N	5 08 E	23407 01	OUDE BEEK	STM	50 52 N	4 59 E	23406 01
OTHÉE	ADMD	50 43 N	5 27 E	23407 02	OUDEBEEK	STM	50 53 N	5 23 E	23404 01
OTHÉE	PPL	50 43 N	5 27 E	23407 01	OUDEBEEK	STM	51 00 N	2 49 E	23401 01
OTRANGE	ADMD	50 44 N	5 22 E	23404 02					
					OUDEBEEK	STM	51 02 N	5 12 E	23404 01
OTRANGE	PPL	50 44 N	5 22 E	23404 01	OUDE BIESEN	CHAT	50 51 N	5 31 E	23404 01
OTREPPE	PPL	50 34 N	5 02 E	23408 01	OUDE BROEKPOLDER	PLDR	51 07 N	4 17 E	23403 01
OTTENBOURG SEE OTTENBURG	PPL	50 45 N	4 37 E	23406 00	OUDE BRUG	PPL	51 06 N	4 00 E	23402 03
OTTENBURG	ADMD	50 45 N	4 38 E	23406 02	OUDE CAALE RIVIÈRE SEE OUDE KALE	STM	51 06 N	3 36 E	23402 00
OTTENBURG	PPL	50 45 N	4 37 E	23406 01					
					OUDE CAELE RIVIÈRE SEE OUDE KALE	STM	51 06 N	3 36 E	23402 00
OTTENTOTHOEF SEE OTTENTOTHOÈVE	FRM	51 01 N	4 34 E	23403 00	OUDE CALE SEE OUDE KALE	STM	51 06 N	3 36 E	23402 00
OTTENTOTHOÈVE	FRM	51 01 N	4 34 E	23403 01	OUDECAPPELLE SEE OUDEKAPPELLE	ADMD	51 01 N	2 48 E	23401 00
OTTERGEM	ADMD	50 56 N	3 56 E	23402 02	OUDECAPPELLE SEE OUDEKAPPELLE	PPL	51 01 N	2 48 E	23401 00
OTTERGEM	PPL	50 56 N	3 57 E	23402 01	OUDE DEMER	STM	50 56 N	5 20 E	23404 01
OTTERGEMSCHESTRAAT SEE OTTERGEMSCHESTRAAT	PPL	50 47 N	3 50 E	23402 00					
					OUDE GEET SEE OUDE GETE	STM	50 49 N	5 01 E	23406 00
OTTERGEMSCHESTRAAT	PPL	50 47 N	3 50 E	23402 03	OUDEGEM	ADMD	51 00 N	4 03 E	23402 02
OTTERKANT	PPL	50 53 N	3 54 E	23402 03	OUDEGEM	PPL	51 01 N	4 04 E	23402 01
OTTERSCHEN, FERME SEE OTTERSEM	FRM	51 01 N	3 44 E	23402 00	OUDE GETE	STM	50 49 N	5 01 E	23406 01
OTTERSEM	FRM	51 01 N	3 44 E	23402 01	OUDE GOD	PPL	51 10 N	4 27 E	23403 01
OTTERSHEOK	PPL	51 01 N	4 32 E	23403 01					
					OUDE GRACHT	DTCH	50 48 N	4 10 E	23406 03

APPROVED FOR RELEASE: 2007/02/09: CIA-RDP01-00707R000100130007-7

OUDEGRACHT	PPL	51 19 N	4 28 E	23403 03	OUDEBURG	ADMD	51 12 N	3 00 E	23401 02
OUDE HAZEGRASPOLDER	PLDR	51 21 N	3 20 E	23401 01	OUDEBURG	PPL	51 11 N	3 00 E	23401 01
OUDE HEI	PPL	51 05 N	5 45 E	23404 01	OUDEBURGSCHESLUIS SEE				
OUDE HERCK SEE OUDE HERK	STM	50 56 N	5 11 E	23404 00	OUDEBURGSCHESLUIS	PPL	51 12 N	3 53 E	23402 00
OUDE HERK	STM	50 56 N	5 11 E	23404 01	OUDEBURGSCHESLUIS	PPL	51 12 N	3 53 E	23402 01
					OUDEBURGSCHESLUIS	PPL	51 17 N	4 17 E	23402 01
					OUDEBURGSCHESLUIS				
OUDEHOEF SEE OUDE HOEVE	FRM	50 59 N	4 53 E	23406 00	OUDEBURGSCHESLUIS				
OUDE HOEVE	FRM	50 59 N	4 53 E	23406 03	OUDEBURGSCHESLUIS				
OUDEHOF	FRM	51 06 N	3 50 E	23402 01	OUDEBURGSCHESLUIS				
OUDE HULST SEE D*OUDE HULST	PPL	50 52 N	3 40 E	23402 00	OUDEBURGSCHESLUIS				
OUDE KALE	STM	51 06 N	3 36 E	23402 01	OUDEBURGSCHESLUIS				
					OUDEBURGSCHESLUIS				
					OUDEBURGSCHESLUIS				
OUDEKAPELLE	ADMD	51 01 N	2 48 E	23401 02	OUDEBURGSCHESLUIS				
OUDEKAPELLE	PPL	51 01 N	2 48 E	23401 01	OUDEBURGSCHESLUIS				
OUDE KORSENDONKVIJVER	PND	51 17 N	5 01 E	23403 01	OUDEBURGSCHESLUIS				
OUDE KORSENDONK VYVER SEE					OUDEBURGSCHESLUIS				
OUDE KORSENDONKVIJVER	PND	51 17 N	5 01 E	23403 00	OUDEBURGSCHESLUIS				
OUDE KRUISSCHANS	PPL	51 18 N	4 20 E	23403 01	OUDEBURGSCHESLUIS				
					OUDEBURGSCHESLUIS				
					OUDEBURGSCHESLUIS				
OUDE LAAMBEEK	STM	51 01 N	5 21 E	23404 03	OUDEBURGSCHESLUIS				
OUDE LAEMBEEK SEE OUDE LAAMBEEK	STM	51 01 N	5 21 E	23404 00	OUDEBURGSCHESLUIS				
OUDE LANDSCHEBEEK SEE					OUDEBURGSCHESLUIS				
OUDELANDSEBEEK	STM	51 15 N	4 25 E	23403 00	OUDEBURGSCHESLUIS				
OUDELANDSEBEEK	STM	51 15 N	4 25 E	23403 03	OUDEBURGSCHESLUIS				
OUDE MAAS	STM	51 07 N	5 46 E	23404 01	OUDEBURGSCHESLUIS				
					OUDEBURGSCHESLUIS				
					OUDEBURGSCHESLUIS				
OUDE MANDELBEEK	STM	50 57 N	3 23 E	23400 01	OUDEBURGSCHESLUIS				
OUDE MOERVAART	DTCH	51 27 N	4 25 E	23403 01	OUDEBURGSCHESLUIS				
OUDE MOLEN	FRM	50 55 N	5 03 E	23406 03	OUDEBURGSCHESLUIS				
OUDENAARDE	ADMD	50 51 N	3 36 E	23402 02	OUDEBURGSCHESLUIS				
OUDENAARDE	PPL	50 51 N	3 36 E	23402 01	OUDEBURGSCHESLUIS				
					OUDEBURGSCHESLUIS				
					OUDEBURGSCHESLUIS				
OUDENAARDE+ ARRONDISSEMENT	ADMD	50 51 N	3 36 E	23402 02	OUDEBURGSCHESLUIS				
OUDENAKEN	ADMD	50 47 N	4 12 E	23406 02	OUDEBURGSCHESLUIS				
OUDENAKEN	PPL	50 47 N	4 12 E	23406 01	OUDEBURGSCHESLUIS				
OUDENBORG	PPL	50 46 N	3 53 E	23402 03	OUDEBURGSCHESLUIS				
OUDE N BOS	PPL	50 58 N	4 34 E	23406 01	OUDEBURGSCHESLUIS				
					OUDEBURGSCHESLUIS				
					OUDEBURGSCHESLUIS				
OUDENBOS	PPL	51 06 N	3 55 E	23402 01	OUDEBURGSCHESLUIS				
OUDENBOS	FRST	50 50 N	4 59 E	23406 01	OUDEBURGSCHESLUIS				
OUDENBOSCH SEE OUDE N BOS	PPL	50 58 N	4 54 E	23406 00	OUDEBURGSCHESLUIS				
OUDE N BRIEL	PPL	51 02 N	4 12 E	23402 01	OUDEBURGSCHESLUIS				
OUDE N BROEK POLDER SEE					OUDEBURGSCHESLUIS				
OUDE N BROEK POLDER	PLDR	51 07 N	4 17 E	23403 00	OUDEBURGSCHESLUIS				
					OUDEBURGSCHESLUIS				
					OUDEBURGSCHESLUIS				
OUDENOEL SEE OUDE N DOEL					OUDEBURGSCHESLUIS				
OUDE N SPRINKHAAN	FRM	51 12 N	4 28 E	23403 03	OUDEBURGSCHESLUIS				
OUDE N STOK	PPL	51 00 N	4 54 E	23406 01	OUDEBURGSCHESLUIS				
OUDE N WAEN SEE OUDE N WAAN	FRM	50 56 N	5 00 E	23406 00	OUDEBURGSCHESLUIS				
OUDE N WIPPENDRIES SEE WIPPENDRIES	PPL	50 58 N	4 30 E	23406 00	OUDEBURGSCHESLUIS				
					OUDEBURGSCHESLUIS				
					OUDEBURGSCHESLUIS				
OUDE PASTORIJ	FRM	50 58 N	5 05 E	23404 03	OUDEBURGSCHESLUIS				
OUDE PLAATS	PPL	50 47 N	4 05 E	23406 03	OUDEBURGSCHESLUIS				
OUDE RDOM	PPL	50 49 N	2 47 E	23401 01	OUDEBURGSCHESLUIS				
OUDE R GEM SEE AUDE R GHEM	ADMD	50 49 N	4 26 E	23406 00	OUDEBURGSCHESLUIS				
OUDE R GEM SEE AUDE R GHEM	PPL	50 49 N	4 26 E	23406 00	OUDEBURGSCHESLUIS				
					OUDEBURGSCHESLUIS				
					OUDEBURGSCHESLUIS				
OUDE GRACHT SEE OUDE GRACHT	DTCH	50 48 N	4 18 E	23406 00	OUDEBURGSCHESLUIS				
OUDE R SEEL	PPL	51 22 N	4 30 E	23403 01	OUDEBURGSCHESLUIS				
OUDE RUSSELBEEKEN SEE RUSSELBEEKEN	PPL	50 55 N	5 24 E	23404 00	OUDEBURGSCHESLUIS				
OUDE R ZEEL SEE OUDE R SEEL	PPL	51 22 N	4 30 E	23403 00	OUDEBURGSCHESLUIS				
OUDE SCHELDE	PND	51 06 N	4 12 E	23403 01	OUDEBURGSCHESLUIS				
					OUDEBURGSCHESLUIS				
					OUDEBURGSCHESLUIS				
OUDE SEGGENLOOP	STM	51 12 N	4 54 E	23403 01	OUDEBURGSCHESLUIS				
OUDE SINT ANNA POLDER SEE					OUDEBURGSCHESLUIS				
SINT-ANNAPOLDER	PLDR	51 17 N	4 16 E	23403 00	OUDEBURGSCHESLUIS				
OUDE STEENHOVEN	PPL	51 03 N	4 39 E	23403 03	OUDEBURGSCHESLUIS				
OUDEVELDSTRAAT	PPL	51 07 N	3 53 E	23402 03	OUDEBURGSCHESLUIS				
OUDE N WAAN	FRM	50 56 N	5 00 E	23406 03	OUDEBURGSCHESLUIS				
OUDE FORT BEDHAR	FT	51 16 N	4 07 E	23402 01	OUDEBURGSCHESLUIS				

<p> OUD FORT FREDERIC SEE OUD FORT FREDERIK FT 51 20 N 4 17 E 23403 00 OUD FORT FREDERIK FT 51 20 N 4 17 E 23403 01 OUD FORT SPINOLA SEE SPINOLA, FORT FT 51 17 N 4 09 E 23403 00 OUD FORT VAN BURCHT FT 51 12 N 4 22 E 23403 01 OUD FORT VAN VERREBROEK FT 51 15 N 4 12 E 23402 01 </p>	<p> OUD-HEVERLEE ADMD 50 50 N 4 40 E 23406 02 OUD-HEVERLEE PPL 50 50 N 4 40 E 23406 01 OUD-KRUIS-SCHANS SEE OUDE KRUISSCHANS PPL 51 18 N 4 20 E 23403 00 OUDLER PPL 50 12 N 6 04 E 23407 01 OUD LILLO PPL 51 19 N 4 17 E 23403 01 OUD MOREGEN PPL 50 51 N 3 28 E 23402 01 OUD-NOORDLANDPOLDER PLDR 51 22 N 4 20 E 23403 01 OUDMONT PPL 50 37 N 5 20 E 23407 01 OUD SHETLEDE PPL 50 58 N 3 55 E 23402 01 OUD STUIVEKENSKERKE PPL 51 04 N 2 50 E 23401 01 </p>	<p> OUD STUYVEKENS SEE OUD STUIVEKENSKERKE PPL 51 04 N 2 50 E 23401 00 OUD STUYVEKENSKERKE SEE OUD STUIVEKENSKERKE PPL 51 04 N 2 50 E 23401 00 OUD TERMIEN SEE TERMIEN PPL 50 57 N 5 28 E 23404 00 OUD-TURNHOUT ADMD 51 20 N 4 58 E 23403 02 OUD-TURNHOUT PPL 51 19 N 4 59 E 23403 01 OUD WATERSCHEI PPL 50 59 N 5 32 E 23404 01 OUD WINTERSLAG PPL 50 59 N 5 31 E 23404 01 OUFFET ADMD 50 26 N 5 28 E 23407 02 OUFFET PPL 50 26 N 5 28 E 23407 01 OUFFET, BOIS D* FRST 50 27 N 5 32 E 23407 01 </p>	<p> OUPPEYE PPL 50 42 N 5 39 E 23407 01 OUR PPL 49 58 N 5 08 E 23409 03 OUR STM 49 53 N 6 18 E 23400 01 OUR SEE OUR, EAU D* STM 49 59 N 5 08 E 23409 05 OUR, EAU D* STM 49 59 N 5 08 E 23409 01 </p>	<p> OUREN PPL 50 08 N 6 08 E 23407 01 OURT PPL 49 56 N 5 25 E 23409 01 OURTHE PPL 50 11 N 5 59 E 23409 01 OURTHE SEE OURTHE OCCIDENTALE STM 50 08 N 5 41 E 23409 00 OURTHE SEE ORIENTALE STM 50 08 N 5 41 E 23409 00 </p>	<p> OURTHE STM 50 38 N 5 35 E 23400 01 OURTHE, CANAL DE L* CNLN 50 36 N 5 37 E 23407 00 OURTHE OCCIDENTALE STM 50 08 N 5 41 E 23409 01 OURTHE ORIENTALE STM 50 08 N 5 41 E 23409 01 OUTE PPL 51 02 N 4 01 E 23402 03 </p>	<p> OUTER ADMD 50 50 N 3 59 E 23402 02 OUTER PPL 50 50 N 3 59 E 23402 01 OUTER ROAD SEE GROTE REDE RDST 51 16 N 2 55 E 23401 00 OUTER ROADSTEAD OF OSTEND SEE GROTE REDE RDST 51 16 N 2 55 E 23401 00 OUTGAARDEN ADMD 50 46 N 4 54 E 23406 02 </p>	<p> OUTGAARDEN PPL 50 46 N 4 55 E 23406 01 OUTRE DENDRE PPL 50 40 N 3 48 E 23405 03 OUTRE L'EAU PPL 50 31 N 3 36 E 23405 03 OUTRE L'EAU PPL 50 40 N 3 40 E 23405 03 OUTRELOUXHE ADMD 50 30 N 5 20 E 23407 02 </p>	<p> OUTRELOUXHE PPL 50 30 N 5 20 E 23407 01 OUTRE MEUSE PPL 50 39 N 5 35 E 23407 03 OUTREWARCHE PPL 50 27 N 6 08 E 23407 01 OUTRIJVE ADMD 50 45 N 3 25 E 23401 02 OUTRIJVE PPL 50 45 N 3 25 E 23401 01 </p>	<p> OUTROUGE, BOIS D* SEE AUTROUGE, BOIS D* FRST 49 53 N 5 18 E 23409 00 OUWEGEM ADMD 50 55 N 3 35 E 23402 02 OUWEGEM PPL 50 55 N 3 35 E 23402 01 OUWIJK SEE HAUWIJK PPL 50 53 N 4 08 E 23406 00 OVERBEEK PPL 50 53 N 5 06 E 23406 01 OVERBEEK STM 50 53 N 5 07 E 23406 01 </p>
<p> OULTE SEE OUTER ADMD 50 50 N 3 59 E 23402 00 OULTE SEE OUTER PPL 50 50 N 3 59 E 23402 00 OUNES PPL 50 20 N 5 08 E 23408 01 OUPPEYE ADMD 50 42 N 5 39 E 23407 02 </p>	<p> OULDOUMONT SEE OUDMONT PPL 50 37 N 5 20 E 23407 00 </p>	<p> OUFNY PPL 50 23 N 5 42 E 23407 03 OUGREE ADMD 50 36 N 5 32 E 23407 02 OUGREE PPL 50 36 N 5 32 E 23407 01 OUHAR PPL 50 29 N 5 33 E 23407 01 </p>	<p> OUREN PPL 50 08 N 6 08 E 23407 01 OURT PPL 49 56 N 5 25 E 23409 01 OURTHE PPL 50 11 N 5 59 E 23409 01 OURTHE SEE OURTHE OCCIDENTALE STM 50 08 N 5 41 E 23409 00 OURTHE SEE ORIENTALE STM 50 08 N 5 41 E 23409 00 </p>	<p> OURTHE STM 50 38 N 5 35 E 23400 01 OURTHE, CANAL DE L* CNLN 50 36 N 5 37 E 23407 00 OURTHE OCCIDENTALE STM 50 08 N 5 41 E 23409 01 OURTHE ORIENTALE STM 50 08 N 5 41 E 23409 01 OUTE PPL 51 02 N 4 01 E 23402 03 </p>	<p> OUTER ADMD 50 50 N 3 59 E 23402 02 OUTER PPL 50 50 N 3 59 E 23402 01 OUTER ROAD SEE GROTE REDE RDST 51 16 N 2 55 E 23401 00 OUTER ROADSTEAD OF OSTEND SEE GROTE REDE RDST 51 16 N 2 55 E 23401 00 OUTGAARDEN ADMD 50 46 N 4 54 E 23406 02 </p>	<p> OUTGAARDEN PPL 50 46 N 4 55 E 23406 01 OUTRE DENDRE PPL 50 40 N 3 48 E 23405 03 OUTRE L'EAU PPL 50 31 N 3 36 E 23405 03 OUTRE L'EAU PPL 50 40 N 3 40 E 23405 03 OUTRELOUXHE ADMD 50 30 N 5 20 E 23407 02 </p>	<p> OUTRELOUXHE PPL 50 30 N 5 20 E 23407 01 OUTRE MEUSE PPL 50 39 N 5 35 E 23407 03 OUTREWARCHE PPL 50 27 N 6 08 E 23407 01 OUTRIJVE ADMD 50 45 N 3 25 E 23401 02 OUTRIJVE PPL 50 45 N 3 25 E 23401 01 </p>	<p> OUTROUGE, BOIS D* SEE AUTROUGE, BOIS D* FRST 49 53 N 5 18 E 23409 00 OUWEGEM ADMD 50 55 N 3 35 E 23402 02 OUWEGEM PPL 50 55 N 3 35 E 23402 01 OUWIJK SEE HAUWIJK PPL 50 53 N 4 08 E 23406 00 OVERBEEK PPL 50 53 N 5 06 E 23406 01 OVERBEEK STM 50 53 N 5 07 E 23406 01 </p>	

APPROVED FOR RELEASE: 2007/02/09: CIA-RDP01-00707R000100130007-7

OVERBEKE	PPL	50 55 N	3 38 E	23402 01	OVERHESPEN	PPL	50 48 N	5 02 E	23407 01
OVERBEKE	PPL	51 01 N	3 52 E	23402 03	OVERHEULE	PPL	50 51 N	3 09 E	23401 01
OVERBERG	PPL	50 45 N	3 52 E	23402 03	OVERIJASE SEE OVERIJSE	PPL	50 46 N	4 32 E	23406 00
OVERBOELARE	ADMD	50 45 N	3 51 E	23402 02	OVERIJSCHIE SEE OVERIJSE	ADMD	50 46 N	4 32 E	23406 00
OVERBOELARE	PPL	50 45 N	3 51 E	23402 01	OVERIJSCHIE SEE OVERIJSE	PPL	50 46 N	4 32 E	23406 00
OVERBOULAERE SEE OVERBOELARE	ADMD	50 45 N	3 51 E	23402 00	OVERIJSE	ADMD	50 46 N	4 32 E	23406 02
OVERBOULAERE SEE OVERBOELARE	PPL	50 45 N	3 51 E	23402 00	OVERIJSE	PPL	50 46 N	4 32 E	23406 01
OVERBROECK SEE OVERBROEK	PPL	51 05 N	3 33 E	23402 00	OVERIMPE	PPL	50 57 N	3 58 E	23402 01
OVERBROEK	PPL	50 46 N	5 16 E	23404 03	OVERLAAR SEE GROOT OVERLAAR	PPL	50 47 N	4 55 E	23406 00
OVERBROEK	PPL	51 05 N	3 33 E	23402 01	OVERLAAR SEE GROOT OVERLAAR	PPL	50 47 N	4 55 E	23406 00
OVERBROEK	PPL	51 21 N	4 36 E	23403 03	OVERLEDE 'T FORT	PPL	51 09 N	3 51 E	23402 03
OVERBROEK	PPL	51 27 N	5 04 E	23403 01	OVERLEEDE 'T FORT SEE				
OVERBROEKMEIDE	HTH	51 27 N	5 05 E	23403 01	OVERLEDE 'T FORT	PPL	51 09 N	3 51 E	23402 00
OVERBROUK SEE OVERBROEK	PPL	50 46 N	5 16 E	23404 00	OVERMEIRE SEE OVERMERE	ADMD	51 03 N	3 56 E	23402 00
OVERBROUL SEE OVERBROEK	PPL	50 46 N	5 16 E	23404 00	OVERMEIRE SEE OVERMERE	PPL	51 03 N	3 57 E	23402 00
					OVERMEIRE BROEK SEE OVERMERE BROEK	PND	51 03 N	3 59 E	23402 00
OVERDAM	PPL	51 06 N	3 41 E	23402 01	OVERMERE	ADMD	51 03 N	3 56 E	23402 02
OVER DE BEEK	PPL	50 59 N	4 17 E	23406 03	OVERMERE	PPL	51 03 N	3 57 E	23402 01
OVER DE BEEK	PPL	51 09 N	5 34 E	23404 01	OVERMERE BROEK	PND	51 03 N	3 59 E	23402 01
OVERDEEYE SEE OVERDIJE	PPL	50 57 N	3 16 E	23401 00	OVERNELLE SEE OVERNELLEN	PPL	50 53 N	4 09 E	23406 00
OVER DE HEIBLOEM	PPL	51 17 N	4 59 E	23403 01	OVERNELLEBEEK	STM	50 53 N	4 08 E	23406 01
OVER DEN DEMER	PPL	50 57 N	5 19 E	23404 01	OVERNELLEN	PPL	50 53 N	4 09 E	23406 01
OVER DE VAART	PPL	50 58 N	4 36 E	23406 01	OVEROET SEE OVEROTH	PPL	50 38 N	6 00 E	23407 00
OVER DE VAART	PPL	51 02 N	5 42 E	23404 01	OVEROTH	PPL	50 38 N	6 00 E	23407 01
OVERDIJE	PPL	50 57 N	3 16 E	23401 01	OVERPELT	ADMD	51 13 N	5 25 E	23404 02
OVERDORP	PPL	50 52 N	4 08 E	23406 03	OVERPELT	PPL	51 13 N	5 25 E	23404 01
OVEREINDE SEE OVEREINDEVELD	PPL	51 01 N	5 35 E	23404 00	OVERREPEN	ADMD	50 48 N	5 25 E	23404 02
OVEREINDEVELD	PPL	51 01 N	5 35 E	23404 01	OVERREPEN	PPL	50 49 N	5 25 E	23404 01
OVERES	PPL	51 07 N	5 28 E	23 74 01	OVERSLAG	PPL	51 12 N	3 53 E	23402 01
OVERHEEMBEEK	PPL	50 54 N	4 22 E	23406 03	OVERSLAGPOLDER	PLDR	51 12 N	3 55 E	23400 03
OVERHEET	PPL	51 01 N	4 01 E	23402 03	OVERSLEENSEHOEF SEE				
					OVERSLEENSEHOEVE	FRM	51 07 N	5 08 E	23403 00
OVERHEID SEE OVERHEIDE	PPL	51 04 N	4 16 E	23403 00	OVERSLEENSEHOEVE	FRM	51 07 N	5 08 E	23403 01
OVERHEIDE	PPL	51 04 N	4 16 E	23403 01	OVERSTEENSEHOEVE SEE				
OVERHEIDE	PPL	51 25 N	5 04 E	23403 01	OVERSLEENSEHOEVE	FRM	51 07 N	5 08 E	23403 00
OVERHEIDE SEE OVERHEIDE	HTH	51 18 N	5 01 E	23403 00	OVERSTEINDEL	PPL	50 44 N	5 55 E	23407 01
OVERHEIDELOOP	STM	51 08 N	5 09 E	23403 01	OVERSTRAAT	PPL	50 45 N	3 55 E	23402 03
					OVERWIJS	PPL	51 06 N	4 55 E	23403 01
OVERHESPEN	ADMD	50 48 N	5 01 E	23407 02					

OVERWINDEN	ADMD	50 45 N	5 03 E	23407 02	PADDEBROEKEN	PPL	50 56 N	4 12 E	23406 01
OVERWINDEN	PPL	50 45 N	5 03 E	23407 01	PADDEGAT	PPL	51 12 N	3 03 E	23401 01
OVERYSSCHE SEE OVERIJSE	ADMD	50 46 N	4 32 E	23406 00	PADDEKOTEN	PPL	51 11 N	4 42 E	23403 01
OVERYSSCHE SEE OVERIJSE	PPL	50 46 N	4 32 E	23406 00	PADDEHOEK	PPL	50 51 N	3 50 E	23402 03
OVIFAT	PPL	50 28 N	6 06 E	23407 01	PADDEHOEK	PPL	51 06 N	4 56 E	23403 03
OXDONCK SEE OKSDONK	PPL	51 00 N	4 22 E	23406 00	PADDE POELEN	PPL	51 02 N	4 43 E	23403 01
OXDONK SEE OKSDONK	PPL	51 00 N	4 22 E	23406 00	PADDERSCHEEPHOF SEE PADDESCHOOTHOF	FRM	51 10 N	4 07 E	23402 00
OXELAER SEE OKSELAAR	PPL	51 02 N	5 00 E	23406 00	PADDESCHOPHOF, SEE PADDESCHOOTHOF	FRM	51 10 N	4 07 E	23402 00
OXELLE, RUISSEAU D' SEE	STM	50 20 N	4 31 E	23405 00	PADDESCHOOTBEEK SEE MOLENBEEK	STM	51 11 N	4 02 E	23402 00
OGELLE, RUISSEAU D'	STM	50 34 N	5 20 E	23407 01	PADDESCHOOTHOF	FRM	51 10 N	4 07 E	23402 01
OXHE	STM	50 34 N	5 20 E	23407 01					
OYCKE SEE ODIKE	PPL	50 52 N	3 33 E	23402 00	PADDESTRAAT	PPL	50 53 N	3 46 E	23402 03
OYGHEM SEE OOIIGEM	ADMD	50 53 N	3 20 E	23401 00	PA D'LA L'EAU	PPL	49 59 N	5 04 E	23409 01
OYGHEM SEE OOIIGEM	PPL	50 53 N	3 20 E	23401 00	PADRAYE	PPL	50 44 N	3 41 E	23405 03
OZO	PPL	50 22 N	5 34 E	23409 01	PAEL SEE PAAL	ADMD	51 02 N	5 10 E	23404 00
OZO, BOIS D'	FRST	50 22 N	5 36 E	23409 01	PAEL SEE PAAL	PPL	51 02 N	5 11 E	23404 00
					PAEPENBRAAK SEE PAPEBRAAK	FRM	51 15 N	3 15 E	23401 00
					PAIFVE	ADMD	50 44 N	5 31 E	23407 02
					PAIFVE	PPL	50 44 N	5 31 E	23407 01
					PAILLETTE	FRM	50 35 N	5 38 E	23407 01
					PAILHE	ADMD	50 25 N	5 16 E	23407 02
					PAILHE	PPL	50 25 N	5 16 E	23407 01
PAAL	ADMD	51 02 N	5 10 E	23404 02	PAILHE	STM	50 26 N	5 17 E	23407 01
PAAL	PPL	51 02 N	5 11 E	23404 01	PAILLAART	PPL	50 44 N	3 33 E	23402 01
PAANDERS	PPL	50 56 N	3 20 E	23401 01	PAILLART SEE PAILLAART	PPL	50 44 N	3 33 E	23402 00
PAAPEGEM SEE PAPEGEM	PPL	50 57 N	3 55 E	23402 00	PAINSAMONT SEE PINSAMONT	PPL	50 00 N	5 34 E	23409 00
PAAR	PPL	50 59 N	4 43 E	23406 01					
PAARDENMARKT	SHOL	51 22 N	3 17 E	23400 01	PAIR	PPL	50 26 N	5 24 E	23407 01
PAARDENBEEK SEE LEBEKEBEEK	STM	50 52 N	4 02 E	23402 00	PAIRAIN SEE PAIRIN	PPL	50 18 N	4 26 E	23405 00
PAARDENKOUTER	PPL	50 52 N	3 28 E	23402 01	PAIREUX	PPL	50 13 N	5 01 E	23408 01
PAARDVEEHOF SEE PAARDVEEHOEVE	FRM	51 02 N	4 39 E	23403 00	PAIRIN	PPL	50 18 N	4 26 E	23405 01
PAARDVEEHOEVE	FRM	51 02 N	4 39 E	23403 03	PALANGE	PPL	50 22 N	5 26 E	23409 01
PACHTGOED	PPL	51 10 N	3 49 E	23402 01	PALANGE SEE PALANGE	PPL	50 22 N	5 26 E	23409 00
PACHTGOEDEREN	PPL	51 09 N	3 46 E	23402 03	PALISEUL	ADMD	49 54 N	5 08 E	23409 02
PACHTGOEDHOF	FRM	51 11 N	4 18 E	23402 01	PALISEUL	PPL	49 54 N	5 08 E	23409 01
PACHTGOEDHOF	PPL	50 43 N	4 23 E	23406 01	PALLAARAARD	PPL	51 13 N	4 45 E	23403 03
PACHY	PPL	50 43 N	4 23 E	23406 01	PALLAARAARD SEE PALLAARAARD	PPL	51 13 N	4 45 E	23403 00
PACHY AUBRAINE	PPL	50 19 N	3 53 E	23405 01					
					PALLANDT	PPL	50 38 N	4 31 E	23406 01
PADDEBEEK	STM	51 01 N	4 03 E	23402 01					

APPROVED FOR RELEASE: 2007/02/09: CIA-RDP01-00707R000100130007-7

PALLANDT, CHÂTEAU DE	CHAT	50 39 N	4 31 E	23406 03	PAPEGEM	PPL	50 57 N	3 55 E	23402 03
PALLEMAAT	PPL	51 00 N	2 50 E	23401 01	PAPELANDBEEK	STM	50 51 N	3 06 E	23401 01
PALLEMAET SEE PALLEMAAT	PPL	51 00 N	2 50 E	23401 00	PAPENBRAAK	FRM	51 15 N	3 15 E	23401 01
PALLENBOUR	PPL	49 47 N	5 47 E	23409 01	PAPENBROEK	PPL	50 57 N	5 03 E	23406 01
PALMENHOF SEE PAMLHOF	FRM	51 00 N	5 46 E	23404 00	PAPENBRUG SEE PAPENBRUGGE	PPL	51 18 N	4 56 E	23403 00
PALMHOF SEE PALMHOF	FRM	51 01 N	4 31 E	23406 00	PAPENBRUGGE	PPL	51 18 N	4 56 E	23403 01
PALMHOF	FRM	51 01 N	4 31 E	23406 03	PAPENBRUGGEN SEE PAPENBRUGGE	PPL	51 18 N	4 56 E	23403 00
PAMEL	AUMD	50 50 N	4 04 E	23406 02	PAPENDAAL	PPL	50 57 N	5 34 E	23404 01
PAMEL	PPL	50 50 N	4 04 E	23406 01	PAPENKASTEEL	CHAT	50 47 N	4 20 E	23406 03
PAMELHOF	FRM	51 00 N	5 46 E	23404 01	PAPENMEERSCHBEEK SEE PAPENMEERSENBEK	STM	50 48 N	4 04 E	23400 00
PAMELSCHE SEE PAMELSE	PPL	50 51 N	4 04 E	23406 00	PAPENMEERSCHENBEEK SEE PAPENMEERSENBEK	STM	50 48 N	4 04 E	23400 00
PAMELSE	PPL	50 51 N	4 04 E	23406 03	PAPENMEERSENBEK	STM	50 48 N	4 04 E	23400 01
PANCHERELLE, RUISSEAU DE SEE VILLERS, RUISSEAU DE	STM	50 37 N	5 55 E	23407 00	PAPENMUNT	PPL	50 48 N	3 52 E	23402 03
PANDGATHEIDE	PPL	51 03 N	4 14 E	23403 03	PAPENMUNT, FERME DE SEE PAPENMUNT, HOF TE	FRM	50 48 N	3 52 E	23402 00
PANDOERENHOEK	PPL	51 02 N	4 40 E	23403 01	PAPENMUNT, HOF TE	FRM	50 48 N	3 52 E	23402 03
PANEMOLEN	PPL	50 50 N	3 05 E	23401 01	PAPERODE	PPL	50 57 N	4 03 E	23402 01
PANHOVEN	PPL	51 08 N	5 37 E	23404 01	PAPESTRAAT	PPL	50 47 N	3 24 E	23401 01
PANIER SEE LE PANIER	PPL	50 36 N	4 27 E	23406 00	PAPESTRAAT	PPL	51 00 N	3 58 E	23402 01
PANISBORNE	PPL	50 52 N	5 04 E	23406 01	PAPETERIE	PPL	49 41 N	5 45 E	23409 01
PANNE SEE DE PANNE	PPL	51 06 N	2 35 E	23401 00	PAPEVIJVERS	PPL	51 07 N	3 15 E	23401 01
PANNEBRUGGEBEEK SEE KASTEELBEEK	STM	50 46 N	4 12 E	23406 00	PAPIGNIES	AUMD	50 41 N	3 49 E	23405 02
PANNEKEETHOF	FRM	51 15 N	4 09 E	23402 01	PAPIGNIES	PPL	50 36 N	3 55 E	23405 01
PANNENHOEF SEE PANNENHOEVE	FRM	51 01 N	4 47 E	23406 00	PAPIGNIES	PPL	50 41 N	3 49 E	23405 01
PANNENHOEF SEE PANNENHOEVE	FRM	51 27 N	5 04 E	23403 00	PAPINGLO	FRM	51 10 N	3 26 E	23402 01
PANNENHOEVE	FRM	51 01 N	4 47 E	23406 01	PAPINGLOO SEE PAPINGLO	FRM	51 10 N	3 26 E	23402 00
PANNENHOEVE	FRM	51 27 N	5 04 E	23403 01	PARADIJS	PPL	50 52 N	5 18 E	23404 03
PANNENHUISHOEVE	FRM	51 06 N	4 45 E	23403 03	PARADIJS	PPL	51 09 N	4 06 E	23402 03
PANNENSTERZ	PPL	50 32 N	6 10 E	23407 01	PARADIS	PPL	50 08 N	5 29 E	23409 01
PANNENWINNING	FRM	50 58 N	5 16 E	23404 03	PARADIS	PPL	50 19 N	5 08 E	23408 01
PANNENWINNING	FRM	51 04 N	5 18 E	23404 01	PARADIS	PPL	50 25 N	5 41 E	23407 03
PANNESHEID SEE PANNESHEYDT	PPL	50 43 N	5 58 E	23407 00	PARADIS SEE LE PARADIS	PPL	50 37 N	5 27 E	23407 00
PANNESHEYDT	PPL	50 43 N	5 58 E	23407 03	PARADIS	PPL	50 39 N	3 21 E	23405 01
PANOTTES	PPL	50 36 N	3 57 E	23405 03	PARADIS	PPL	50 41 N	4 22 E	23406 03
PAPEGAAI	CHAT	51 13 N	4 28 E	23403 03	PARADIS	PPL	50 44 N	3 42 E	23405 03
PAPEGEM SEE PAPIGNIES	AUMD	50 41 N	3 49 E	23405 00	PARADYS SEE PARADIJS	PPL	51 09 N	4 06 E	23402 00
PAPEGEM SEE PAPIGNIES	PPL	50 41 N	3 49 E	23405 00					

APPROVED FOR RELEASE: 2007/02/09: CIA-RDP01-00707R000100130007-7

PARBOSCHBEEK SEE PARKBOSBEEK	STM	50 49 M	3 52 E	23402 00				
PARC SEE PARK	PPL	50 52 N	4 42 E	23406 00	PAS À WASMES	PPL	50 40 N	3 20 E 23405 01
PARC, FERME DU	FRM	50 40 M	4 03 E	23405 03	PAS BAYARD	PPL	50 19 N	5 32 E 23409 01
PARC, FERME DU SEE PARKHOEVE	FRM	50 46 N	4 21 E	23406 00	PASBRUG	PPL	51 02 M	4 31 E 23403 01
PARCK SEE PARK	PPL	50 52 M	4 42 E	23406 00	PASBRUGHOF SEE PASBRUGHOEVE	FRM	51 07 M	4 51 E 23403 00
					PASBRUGHOEVE	FRM	51 07 N	5 51 E 23403 03
PARCO SEE PARK	PPL	50 52 M	4 42 E	23406 00	PASSAVANT SEE LEVANT	FRM	50 38 M	4 25 E 23406 00
PARDASSENHOEK	PPL	50 52 N	3 52 E	23402 01	PASSCHENAREGRACHT SEE			
PAR DE LA L'EAU	PPL	50 16 M	4 29 E	23408 01	PASSEHAREBEEK	STM	50 53 N	3 45 E 23402 00
PARDON, BOIS	FRST	50 44 M	4 57 E	23406 01	PASSCHENDAELBEEK SEE			
PAREL, FORT	FT	51 16 N	4 18 E	23402 01	PASSENDALBEEK	STM	50 52 N	3 03 E 23401 00
					PASSCHENDAELE SEE PASSENDALE	ADMD	50 54 N	3 00 E 23401 00
PARELSBERG	PPL	50 58 N	5 03 E	23406 03	PASSCHENDAELE SEE PASSENDALE	PPL	50 54 N	3 01 E 23401 00
PARENSART, FERME DE	FRM	49 44 N	5 13 E	23409 01				
PARETTE	PPL	49 47 N	5 46 E	23409 01	PASSCHENDALE SEE PASSENDALE	ADMD	50 54 N	3 00 E 23401 00
PARFOND BOIS	DPL	50 32 N	5 58 E	23407 01	PASSCHENDALE SEE PASSENDALE	PPL	50 54 N	3 01 E 23401 00
PARFONDURTH	STM	49 48 M	5 12 E	23409 01	PASSÉE DU CERF, LA FORÊT LA			
					LA PASSÉE DU CERF	FRST	49 47 M	5 42 E 23409 00
PARFONDURY	PPL	50 23 N	5 55 E	23407 01	PASSCHAREBEEK	STM	50 53 N	3 45 E 23402 03
PARFONDVAUX	PPL	50 39 N	5 40 E	23407 01	PASSENDALBEEK	STM	50 52 N	3 03 E 23401 01
PARICKE SEE PARIKE	AUMD	50 47 N	3 48 E	23402 00				
PARICKE SEE PARIKE	PPL	50 47 N	3 48 E	23402 00	PASSENDALE	AUMD	50 54 N	3 00 E 23401 02
PARIJS	PPL	50 56 N	4 08 E	23402 03	PASSENDALE	PPL	50 54 N	3 01 E 23401 01
					PASSE TOUT OUTRE	PPL	50 21 N	3 44 E 23405 03
PARIJS	FRM	51 06 N	3 51 E	23402 03	PASTERYGOED SEE PASTORIJGOED	FRM	51 09 N	3 12 E 23401 00
PARIKE	AUMD	50 47 N	3 48 E	23402 02	PASTOORSBOS	FRST	51 15 N	5 30 E 23404 01
PARIKE	PPL	50 47 N	3 48 E	23402 01				
PARIS, BOIS DE	FRST	50 41 N	4 28 E	23406 03	PASTORIJGOED	FRM	51 09 N	3 12 E 23401 01
PARIS, LA VILLE DE SEE PARIJS	FRM	51 06 N	3 51 E	23402 00	PASTURE, CHÂTEAU DE LA	CHAT	50 19 N	4 23 E 23405 01
					PATARD	PPL	50 38 N	3 52 E 23405 03
PARK	PPL	50 52 N	4 42 E	23406 00	PATATERHOEK	PPL	50 57 N	3 47 E 23402 03
PARKBOSBEEK	STM	50 49 N	3 52 E	23402 01	PATATERHOEK	PPL	50 58 N	3 46 E 23402 03
PARKHOEVE	FRM	50 46 N	4 21 E	23406 03				
PARLER BACH SEE SCHWALM	STM	50 33 N	6 14 E	23400 00	PATATESTRAAT	PPL	50 45 N	4 07 E 23406 01
PARMAVAART	DTCH	51 10 N	5 55 E	23402 01	PATERSBERG	PPL	50 47 N	3 33 E 23402 01
					PATERSHOEK	PPL	51 11 N	4 07 E 23402 03
PAROCHIEVELD	PPL	51 05 N	3 22 E	23401 01	PATIGNIES	ADMD	50 00 N	4 57 E 23408 02
PAROCHIEWELD SEE PAROCHIEVELD	PPL	51 05 N	3 22 E	23401 00	PATIGNIES	PPL	50 00 N	4 57 E 23408 01
PARRE SEE DE PARRE	PPL	51 20 N	4 46 E	23403 00				
PART DU PRINCE, BOIS DE LA	FRST	50 09 N	5 26 E	23409 01	PATLOY	PPL	50 42 N	5 56 E 23407 01
PARWIJS	PPL	51 06 N	4 29 E	23403 01	PATOTIERY SEE PATTOTERIJ	PPL	51 08 N	4 05 E 23402 00
					PATROUILLE	PPL	50 39 N	4 03 E 23405 01
PARWIJS BROEK SEE PERWIJSBROEK	PPL	51 05 N	4 30 E	23403 00	PATTOTERIJ	PPL	51 08 N	4 05 E 23402 01
					PÂTURAGE SEE LE PÂTURAGE	PPL	50 32 N	3 40 E 23405 00

APPROVED FOR RELEASE: 2007/02/09: CIA-RDP01-00707R000100130007-7

PÂTURAGES	ADMD	50 24 N	3 52 E	23405 02	PEERDEKEN	PPL	51 05 N	3 51 E	23402 01
PÂTURAGLS	PPL	50 24 N	3 52 E	23405 01	PEERDENHOEK	PPL	51 27 N	4 25 E	23403 01
PÂTURE	FRM	50 37 N	4 01 E	23405 03	PEERDERLOOP	STM	51 10 M	5 26 E	23404 03
PAUDURE	PPL	50 42 N	4 19 E	23406 01	PEERDESTOKBEEK	STM	50 53 N	3 41 E	23402 03
PAULAETHEN SEE PAULATEN	ADMD	50 54 N	3 42 E	23402 00	PEERDS	PPL	50 43 N	5 50 E	23407 03
PAULAETHEN SEE PAULATEN	PPL	50 54 N	3 42 E	23402 00	PEERDSBOS	FRST	51 16 N	4 29 E	23403 01
PAULATEN	ADMD	50 54 N	3 42 E	23402 02	PEERDSBOSCH SEE PEERDSBOS	FRST	51 17 N	4 30 E	23403 00
PAULATEN	PPL	50 54 N	3 42 E	23402 01	PEERDSLOOP	STM	51 01 N	4 52 E	23403 01
PAUVRES, FERME DES	FRM	50 37 N	4 07 E	23405 01	PEERDS ROT SEE PEERDS	PPL	50 43 N	5 50 E	23407 00
PAUWELSBEEK	STM	50 49 N	3 39 E	23402 01	PEEREBOOM SEE PEREBOOM	PPL	51 16 N	3 16 E	23401 00
PAUWELSBOS	PPL	51 06 N	3 31 E	23402 01	PEERENBOOM SEE PERENBOOM	PPL	51 13 N	3 58 E	23402 00
PAUWELSBOSCH SEE PAUWELSBOS	PPL	51 06 N	3 31 E	23402 00	PEERSBOS	FRST	51 17 N	4 30 E	23403 01
PAUWENBERG-HOEF SEE					PEERSTALLE	PPL	51 05 N	3 17 E	23401 01
PAUWENBERGHOEVE	FRM	51 05 N	4 39 E	23403 00	PEERTS SEE PEERDS	PPL	50 43 N	5 50 E	23407 00
PAUWENBERGHOEVE	FRM	51 05 N	4 39 E	23403 01	PEERVENSHOEK	PPL	50 59 N	4 39 E	23406 01
PAUWHOEVEN	FRM	51 07 N	4 28 E	23403 01					
PAUWSTRAAT	PPL	51 13 N	4 17 E	23402 03	PEIENBEEK SEE PEIJENBEEK	PPL	50 47 N	4 00 E	23402 00
PAVÉ	PPL	50 31 N	3 55 E	23405 03	PEIJENBEEK	PPL	50 47 N	4 00 E	23402 03
PAVÉ	PPL	50 33 N	4 29 E	23406 03	PEINWINNING	FRM	50 56 M	4 57 E	23406 03
PAVILJOEN SEE PAVILJOEN	FRM	51 13 N	5 12 E	23403 00	PEISCHWEID	PPL	49 37 N	5 49 E	23409 01
PAVILJOEN	FRM	51 13 N	5 12 E	23403 01	PEISEGEM	PPL	50 59 N	4 14 E	23406 01
PAYAT SEE FAYAT	PPL	50 29 N	4 39 E	23408 00	PEISSANT	ADMD	50 21 N	4 07 E	23405 02
PAYOT	PPL	50 40 N	4 27 E	23406 01	PEISSANT	PPL	50 21 N	4 07 E	23405 01
PAYS, BOIS DU	FRST	50 18 M	5 17 E	23409 01	PEJENSBOS	FRST	50 58 N	5 38 E	23404 01
PEAU	PPL	50 13 N	5 15 E	23409 01	PEKGAT	PPL	51 19 N	4 23 E	23403 01
PÉCHON, RUISSEAU DU SEE PICHOU	STM	49 52 N	5 08 E	23409 00	PELGRIMHOEVE	FRM	51 04 N	4 41 E	23403 03
PECQ	ADMD	50 41 N	3 20 E	23405 02	PELGRIMHOF SEE PELGRIMHOEVE	FRM	51 04 N	4 41 E	23403 00
PECQ	PPL	50 41 N	3 20 E	23405 01	PELICAN SEE PELIKAAN	PPL	51 07 N	2 45 E	23401 00
PECROT	PPL	50 47 N	4 39 E	23406 01	PELIKAAN	PPL	51 07 N	2 45 E	23401 01
PECROT CHAUSSEE	PPL	50 46 N	4 39 E	23406 03	PELIKAAN	PPL	51 18 N	3 16 E	23401 01
PEDE SEE NEERPEDEBEEK	STM	50 50 N	4 19 E	23406 00	PELLAINES	ADMD	50 43 N	5 01 E	23407 02
PEDE-SAINTE-ANNE SEE					PELLAINES	PPL	50 43 N	5 01 E	23407 01
SINT-ANNA PEDE	PPL	50 50 N	4 14 E	23406 00	PELLEN SEE PELLAINES	ADMD	50 43 N	5 01 E	23407 00
PEDE-SAINTE-GERTRUDE SEE					PELLEN SEE PELLAINES	PPL	50 43 N	5 01 E	23407 00
SINT-GERTRUDE PEDE	PPL	50 50 N	4 12 E	23406 00	PELLENBERG	ADMD	50 52 N	4 48 E	23406 02
PEENEN SEE PENEN	PPL	51 10 N	3 53 E	23402 00	PELLENBERG	PPL	50 52 N	4 48 E	23406 01
PEER	ADMD	51 08 N	5 26 E	23404 02					
PEER	PPL	51 08 N	5 28 E	23404 01	PELLENDIJK	DIKE	51 18 N	4 12 E	23403 01

APPROVED FOR RELEASE: 2007/02/09: CIA-RDP01-00707R000100130007-7

PELTHEIDE	PPL	50 59 N	4 38 E	23406 01	PERK	ADMD	50 57 N	4 30 E	23406 02
PENANT	PPL	50 14 N	4 55 E	23408 01	PERK	PPL	50 56 N	4 30 E	23406 01
PENEEL SEE PENNEEL	PPL	50 52 N	5 28 E	23404 00	PERKIETS	PPL	50 36 N	5 59 E	23407 01
PENEN	PPL	51 10 N	3 53 E	23402 03	PERLE, FORT LA SEE PAREL, FORT	FT	51 16 N	4 18 E	23402 00
PENNEEL	PPL	50 52 N	5 28 E	23404 01	PERLINKBEEK SEE PERLINKBEEK	STM	50 51 N	3 43 E	23402 00
PEMMEANS POLDER	PLDR	51 14 N	3 46 E	23402 03	PERLINKBEEK	STM	50 51 N	3 43 E	23402 01
PENNEPOEL	PPL	51 02 N	4 29 E	23403 03	PERMANSTRAAT	PPL	51 13 N	4 14 E	23402 03
PENSEMONT	PPL	50 46 N	3 30 E	23402 01	PÉRONNES	ADMD	50 26 N	4 08 E	23405 02
PEPERBOS	FRST	50 58 N	4 52 E	23406 03	PÉRONNES	ADMD	50 33 N	3 26 E	23405 02
PEPER BOSCH SEE PEPPERBOS	FRST	50 58 N	4 52 E	23406 00	PÉRONNES	PPL	50 26 N	4 08 E	23405 01
PEPERENDAAL	PPL	50 47 N	3 47 E	23405 03	PÉRONNES	PPL	50 33 N	3 26 E	23405 01
PEPERHOL	PPL	51 03 N	3 33 E	23402 01	PÉRONNES, BOIS DE	FRST	50 32 N	3 28 E	23405 01
PEPERSTRAAT	PPL	50 56 N	3 46 E	23402 03	PÉRONNES LEZ-BINCHE SEE PÉRONNES	ADMD	50 26 N	4 08 E	23405 00
PEPERSTRAAT	PPL	51 12 N	3 34 E	23402 01	PÉRONNES-LEZ-BINCHE SEE PÉRONNES	PPL	50 26 N	4 08 E	23405 00
PEPERSTRAAT SEE PEPPERSTRAAT	PPL	50 56 N	3 46 E	23402 00	PERONNEZ SEE PÉRONNES	PPL	50 33 N	3 26 E	23405 00
PEPINGEN	ADMD	50 45 N	4 09 E	23406 02	PERONT	PPL	49 49 N	4 55 E	23409 03
PEPINGEN	PPL	50 45 N	4 09 E	23406 01	PERQUIESSE SEE PERQUIÈSE	PPL	50 41 N	3 47 E	23405 00
PEPINGHEN SEE PEPINGEN	ADMD	50 45 N	4 09 E	23406 00	PERQUIÈS SEE PERQUIÈSE	PPL	50 41 N	3 47 E	23405 00
PEPINGHEN SEE PEPINGEN	PPL	50 45 N	4 09 E	23406 00	PERQUIÈSE	PPL	50 41 N	3 47 E	23405 01
PEPINISFORT SEE PEPINUSFORT	PPL	50 51 N	4 58 E	23406 00	PERRE	PPL	50 53 N	3 52 E	23402 03
PEPINSTER	ADMD	50 34 N	5 49 E	23407 02	PERREUX SOLMEZ SEE				
PEPINSTER	PPL	50 34 N	5 49 E	23407 01	SAINT-PIERRE HEZ	FRST	50 13 N	5 51 E	23409 00
PEPINSTER, EAU DE SEE SPA, EAU DE	STM	50 31 N	5 49 E	23407 00	PERSTALLHOEKBOSS	FRST	51 05 N	3 18 E	23401 01
PEPINSTER, FORT DE	FT	50 33 N	5 47 E	23407 01	PERTENDONCK SEE PERTENDONCK	PPL	51 11 N	4 35 E	23403 00
PEPINUSFORT	PPL	50 51 N	4 58 E	23406 01	PERTENDONCK	PPL	51 11 N	4 35 E	23403 03
PERBAIS	PPL	50 36 N	4 40 E	23406 01	PERTOT, BOIS	FRST	49 35 N	5 44 E	23409 01
PERCHEPET	PPL	49 52 N	5 25 E	23409 01	PERUMELZ	ADMD	50 30 N	3 35 E	23405 02
PERCK SEE PERK	PPL	50 56 N	4 30 E	23406 00	PERUMELZ	PPL	50 31 N	3 35 E	23405 01
PERDSTALLE SEE PEERSTALLE	PPL	51 05 N	3 17 E	23401 00	PERVIJZE	ADMD	51 05 N	2 47 E	23401 02
PEREBOOM	PPL	51 02 N	3 02 E	23401 01	PERVIJZE	PPL	51 05 N	2 47 E	23401 01
PEREBOOM	PPL	51 16 N	3 16 E	23401 01	PERVYSE SEE PERVIJZE	ADMD	51 05 N	2 47 E	23401 00
PEREN	PPL	51 04 N	4 57 E	23403 03	PERVYSE SEE PERVIJZE	PPL	51 05 N	2 47 E	23401 00
PERENBOOM	PPL	51 13 N	3 58 E	23402 03	PERWEZ	ADMD	50 27 N	5 10 E	23408 02
PERENBOOM SEE PEREBOOM	PPL	51 16 N	3 16 E	23401 00	PERWEZ	ADMD	50 37 N	4 49 E	23406 02
PÉRIL, FERME DU	FRM	50 40 N	4 13 E	23406 03	PERWEZ	PPL	50 27 N	5 10 E	23408 01
PERIMONT	PPL	50 06 N	4 51 E	23408 01	PERWEZ	PPL	50 37 N	4 49 E	23406 01
					PERWIJS SEE PERWEZ	ADMD	50 37 N	4 49 E	23406 00
					PERWIJS SEE PERWEZ	PPL	50 37 N	4 49 E	23406 00

APPROVED FOR RELEASE: 2007/02/09: CIA-RDP01-00707R000100130007-7

PERWIJSBROEK	PPL	51 05 N	4 30 E	23403 03					
PERY ROSETTE	PPL	50 15 N	5 11 E	23408 01					
PESCHE	ADMD	50 02 N	4 27 E	23408 02					
PESCHE	PPL	50 03 N	4 27 E	23408 01					
PESELHOEK	PPL	50 52 N	2 44 E	23401 01					
PESSOUX	ADMD	50 17 N	5 10 E	23408 02					
PESSOUX	PPL	50 17 N	5 10 E	23408 01					
PETANENBOSCH SEE POTANENBOS	PPL	50 55 N	5 06 E	23404 00					
PETEGEM	ADMD	50 50 N	3 33 E	23402 02					
PETEGEM	ADMD	50 58 N	3 32 E	23402 02					
PETEGEM	PPL	50 50 N	3 33 E	23402 01					
PETEGEM	PPL	50 58 N	3 32 E	23402 01					
PETEGEMSTRAAT	PPL	50 50 N	3 31 E	23402 01					
PETEGHEM SEE PETEGEM	ADMD	50 58 N	3 32 E	23402 00					
PETERGENSFELD	PPL	50 39 N	6 10 E	23407 01					
PETERSBERG	HLL	50 20 N	6 22 E	23407 00					
PETERSHEIM	PPL	50 54 N	5 40 E	23404 03					
PETERSHEIMBOS	FRST	50 55 N	5 38 E	23404 01					
PETERSKIRCHE	PPL	50 09 N	6 08 E	23407 01					
PETIGNY	ADMD	50 04 N	4 32 E	23408 02					
PETIGNY	PPL	50 04 N	4 32 E	23408 01					
PETIGNY, BOIS DE	FRST	50 02 N	4 33 E	23408 01					
PETIN BOIS, RUISSEAU SEE									
PLATAIN BOIS	STM	50 43 N	4 09 E	23406 00					
PETIT AAZ	PPL	50 43 N	5 38 E	23407 03					
PETIT AVIN	PPL	50 24 N	5 17 E	23407 01					
PETIT AXHE	PPL	50 41 N	5 14 E	23407 01					
PETIT BALSIEUX	PPL	50 23 N	3 40 E	23405 01					
PETIT BARVAUX	PPL	50 21 N	5 30 E	23409 01					
PETIT BERLEUR	PPL	50 31 N	5 29 E	23407 01					
PETIT BIERSAUSAUT	FRST	50 03 N	4 53 E	23408 01					
PETIT-BIGARD SEE KLEIN BIJGAARDEN	PPL	50 48 N	4 17 E	23406 00					
PETIT BOIS	PPL	50 31 N	5 17 E	23407 03					
PETIT BOIS	PPL	50 36 N	3 32 E	23405 01					
PETIT BOIS	FRST	50 06 N	4 29 E	23408 01					
PETIT BOIS	FRST	50 12 N	5 45 E	23409 01					
PETIT-BOIS SEE PETIT FOIS	PPL	49 59 N	5 47 E	23409 00					
PETIT BOIS DE BILANDE SEE									
DILANDE, BOIS DE	FRST	50 46 N	4 35 E	23406 00					
PETIT BOIS DU SART	FRST	50 11 N	5 39 E	23409 01					
PETIT BRIN	PPL	50 25 N	5 20 E	23407 01					
PETIT-BROGEL SEE KLEINE-BROGEL	ADMD	51 10 N	5 26 E	23404 00					
PETIT-BROGEL SEE KLEINE-BROGEL	PPL	51 10 N	5 26 E	23404 00					
PETIT BRUXELLES	PPL	50 41 N	3 56 E	23405 01					
PETIT BRUXELLES	PPL	50 42 N	3 53 E	23405 03					
PETIT CANTON	PPL	49 58 N	4 22 E	23405 01					
PETIT CHENE	PPL	49 48 N	4 56 E	23409 01					
PETIT CHENY	PPL	50 37 N	4 35 E	23406 03					
PETIT COO	PPL	50 23 N	5 53 E	23407 01					
PETIT DOOR	PPL	50 23 N	3 48 E	23405 03					
PETITE-AA SEE PETIT AAZ	PPL	50 43 N	5 38 E	23407 00					
PETITE BILANDE, FERME	FRM	50 45 N	4 36 E	23406 01					
PETITE-CHAPELLE	ADMD	49 57 N	4 30 E	23408 02					
PETITE-CHAPELLE	PPL	49 57 N	4 30 E	23408 01					
PETITE CROIX	PPL	50 43 N	3 30 E	23405 01					
PETITE DE MENIN SEE MENENPOORT	PPL	50 51 N	2 54 E	23401 00					
PETITE DENDRE	STM	50 36 N	3 52 E	23405 01					
PETITE EAU	STM	50 08 N	5 46 E	23409 01					
PETITE ENEILLE	PPL	50 19 N	5 23 E	23409 01					
PETITE ESPIERRES	STM	50 44 N	3 20 E	23401 01					
PETITE ESPINETTE SEE KLEINE HUT	PPL	50 46 N	4 22 E	23406 00					
PETITE FLANDRE	PPL	50 42 N	2 53 E	23401 03					
PETITE GETTE SEE KLEINE GETE	STM	50 52 N	5 06 E	23400 00					
PETITE GUEULE SEE KLEINE GEUL	PND	51 14 N	3 45 E	23402 00					
PETITE HAIE	FRM	50 44 N	2 56 E	23401 01					
PETITE HOLLANDE	PPL	50 32 N	4 06 E	23405 01					
PETITE HOLLANDE	PPL	50 43 N	3 29 E	23405 01					
PETITE HOLLANDE	PPL	50 44 N	3 49 E	23405 03					
PETITE HONNELLE	STM	50 25 N	3 40 E	23405 01					
PETITE HOURSINNE	PPL	50 20 N	5 38 E	23409 01					
PETITE HUNELLE	STM	50 36 N	3 48 E	23405 01					
PETITE LANGLIR	PPL	50 14 N	5 51 E	23409 01					
PETITE MALL SEE KLEIN-MAL	PPL	50 47 N	5 30 E	23404 00					
PETITE MARBAISE	STM	50 47 N	4 39 E	23406 03					

APPROVED FOR RELEASE: 2007/02/09: CIA-RDP01-00707R000100130007-7

PETITE MODAVE SEE PETIT MODAVE	PPL	50 26 N	5 17 E	23407 00	PETIT HUBEAUMEL	PPL	50 36 N	4 03 E	23405 03
PETITE NÈTHE SEE KLEINE NETE	STM	51 08 N	4 34 E	23403 00	PETIT-JAMINE SEE KLEIN-GELMEN	ADMD	50 46 N	5 16 E	23404 00
PETIT-ENGHIEN (FRENCH)					PETIT-JAMINE SEE KLEIN-GELMEN	PPL	50 46 N	5 16 E	23404 00
LETTELINGEN (FLEMISH)	ADMD	50 41 N	4 05 E	23405 02	PETIT-LANAYE	PPL	50 48 N	5 41 E	23404 01
PETIT-ENGHIEN (FRENCH)					PETIT LANNAY SEE PETIT LANNOY	PPL	50 43 N	3 19 E	23405 00
LETTELINGEN (FLEMISH)	PPL	50 41 N	4 05 E	23405 01					
PETITE RADE SEE KLEINE REDE	RDST	51 13 N	2 50 E	23401 00					
					PETIT LANNAY	PPL	50 41 N	3 20 E	23405 01
PETITE ROSIÈRE	PPL	49 55 N	5 35 E	23409 01	PETIT LANNAY	PPL	50 43 N	3 19 E	23405 01
PETITE ROSIÈRE, FERME	FRM	50 35 N	3 42 E	23405 03	PETIT LEEZ	PPL	50 35 N	4 47 E	23408 01
PETITE SILLE	STM	50 40 N	3 55 E	23405 01	PETIT LOUIS	FRM	50 43 N	3 39 E	23405 03
PETITE SOMME	PPL	50 21 N	5 24 E	23409 01	PETIT-MALL SEE KLEIN-JAL	PPL	50 47 N	5 30 E	23404 00
PETITES TAILLES	PPL	50 14 N	5 46 E	23409 01					
					PETIT MARIEMONT	FRM	50 34 N	4 14 E	23405 03
PETITES TOMBALES	PPL	50 29 N	4 45 E	23408 03	PETIT-MEMBRUGGEN SEE				
PETITES TOMBALES SEE					KLEIN-MEMBRUGGEN	PPL	50 49 N	5 32 E	23404 00
PETITES TOMBALES	PPL	50 29 N	4 45 E	23408 00	PETIT MERLY	FRM	50 37 N	4 21 E	23406 03
PETITE THIERACHE	PPL	50 01 N	4 12 E	23405 03	PETIT MESNIL	PPL	50 02 N	4 38 E	23408 03
PETITE TRISSOGNE	PPL	50 14 N	5 03 E	23408 01	PETIT MODAVE	PPL	50 26 N	5 17 E	23407 01
PETITE VIRÉE	FRST	49 46 N	5 09 E	23409 01					
					PETIT-MOINIL, BOIS DU	FRST	49 54 N	4 58 E	23408 01
PETITE-WANZE SEE PETIT WANZE	PPL	50 33 N	5 13 E	23407 00	PETIT MOULIN	PPL	50 34 N	4 15 E	23405 03
PETIT FAAN	PPL	50 05 N	5 48 E	23409 01	PETIT NAZARETH SEE NAZARETH	PPL	51 00 N	3 39 E	23402 00
PETIT-FAYS	ADMD	49 54 N	4 57 E	23408 02	PETIT-OVERLAER SEE KLEIN OVERLAAR	PPL	50 46 N	4 54 E	23406 00
PETIT-FAYS	PPL	49 54 N	4 58 E	23408 01	PETIT PARIS	PPL	50 43 N	4 24 E	23406 03
PETIT FETIGNIES	FRM	50 38 N	3 55 E	23405 03					
					PETIT-PONT	PPL	50 44 N	2 50 E	23401 01
PETIT FOIS	PPL	49 59 N	5 47 E	23409 03	PETIT PREUX	PPL	50 42 N	3 18 E	23405 01
PETIT FRAÎNEUX	PPL	50 31 N	5 25 E	23407 01	PETIT-RECHAIN	ADMD	50 37 N	5 50 E	23407 02
PETIT-FRESIN SEE KLEIN VORSEN	PPL	50 43 N	5 09 E	23404 00	PETIT-RECHAIN	PPL	50 37 N	5 50 E	23407 01
PETIT-GOYER SEE KLEIN JEUK	PPL	50 44 N	5 12 E	23404 00	PETIT RHOSNES	STM	50 40 N	3 37 E	23405 01
PETIT HAININ	PPL	50 24 N	3 47 E	23405 01					
					PETIT ROEULX, BOIS DE	FRST	50 33 N	4 18 E	23405 01
PETIT-MALLET	ADMD	50 41 N	5 01 E	23407 02	PETIT-ROEULX-LEZ-BRAINE	ADMD	50 38 N	4 05 E	23405 02
PETIT-MALLET	PPL	50 41 N	5 01 E	23407 01	PETIT-ROEULX-LEZ-BRAINE	PPL	50 38 N	4 05 E	23405 01
PETIT HALLEUX	PPL	50 11 N	5 31 E	23409 01	PETIT-ROEULX-LEZ-NIVELLES	ADMD	50 33 N	4 18 E	23405 02
PETIT HALLEUX	PPL	50 20 N	5 54 E	23409 01	PETIT-ROEULX-LEZ-NIVELLES	PPL	50 33 N	4 18 E	23405 01
PETIT HAMEAU	PPL	50 42 N	3 40 E	23405 03					
					PETIT ROSIÈRE	PPL	50 39 N	4 52 E	23406 01
PETIT HAN	PPL	50 20 N	5 26 E	23409 01	PETIT ROSIÈRE SEE				
PETIT HAN, BOIS DE	FRST	50 19 N	5 27 E	23409 01	PETITE ROSIÈRE, FERME	FRM	50 35 N	3 42 E	23405 00
PETIT HALLAYE	PPL	50 42 N	3 28 E	23405 01	PETIT ROYAL, FERME	FRM	50 46 N	4 42 E	23406 01
PETIT HORNU	PPL	50 24 N	3 48 E	23405 01	PETIT RUISSEAU	STM	49 58 N	4 32 E	23408 01
PETIT HOWARDRIES	PPL	50 31 N	3 23 E	23405 01	PETIT RUMES	PPL	50 32 N	3 19 E	23405 01
					PETIT SART	PPL	50 16 N	5 51 E	23407 01

APPROVED FOR RELEASE: 2007/02/09: CIA-RDP01-00707R000100130007-7

PETIT SART	PPL	50 33 N	4 52 E	23408 01	PEUTIE	PPL	50 56 N	4 27 E	23406 01
PETIT SCHIJN SEE KLEIN SCHIJN	S M	51 14 N	4 23 E	23403 00	PEVENAGE	PPL	50 46 N	3 46 E	23405 03
PETIT SCHYN SEE KLEIN SCHIJN	SIM	51 14 N	4 23 E	23403 00	PEYEREN SEE PEREN	PPL	51 04 N	4 57 E	23403 00
PETIT SCLEY, FERME	FFM	50 20 N	5 21 E	23408 01	PEYNWINNING SEE PEINWINNING	FRM	50 56 N	4 57 E	23406 00
PETIT SCLEYS SEE					PFAU	PPL	50 40 N	6 06 E	23407 01
PETIT SCLEY, FERME	FRH	50 20 N	5 21 E	23408 00					
PETIT-SPAUNEN SEE KLEINE-SPAUNEN	ADMD	50 50 N	5 32 E	23404 00	PHILIPPEVILLE	ADMD	50 12 N	4 32 E	23408 02
PETIT-SPAUNEN SEE KLEINE-SPAUNEN	PPL	50 50 N	5 33 E	23404 00	PHILIPPEVILLE	PPL	50 12 N	4 32 E	23408 01
PETIT SPINDIS	FRM	50 40 N	4 06 E	23406 03	PHILIPPEVILLE	PPL	50 21 N	5 11 E	23408 01
PETITS SARS SEE PETITS SARTS	PPL	50 01 N	4 18 E	23405 00	PHILIPSTEDE	FRM	51 11 N	4 31 E	23403 01
PETITS SARTS	PPL	50 01 N	4 18 E	23405 03	PHILIPPEVILLE, ARRONDISSEMENT DE	ADMD	50 12 N	4 32 E	23408 02
PETITS SARTS	PPL	50 29 N	4 22 E	23405 03	PHILLIPPEVILLE SEE PHILIPPEVILLE	PPL	50 12 N	4 32 E	23408 00
PETITS VILLAGES, BOIS DES	FRST	49 57 N	4 52 E	23408 03	PHILOSOPHE	FRM	50 37 N	4 13 E	23406 03
PETIT-THIER	ADMD	50 19 N	5 58 E	23409 02	PICARDIEN	PPL	51 13 N	4 35 E	23403 01
PETIT-THIER	PPL	50 19 N	5 58 E	23409 01	PIF-AU-VENT	PPL	50 35 N	3 21 E	23405 01
PETIT TOURCOING	PPL	50 40 N	3 15 E	23405 01	PICHELOTTE	PPL	50 02 N	4 54 E	23408 01
PETIT-TOURCOING SEE					PICHEROTTE, BOIS DE	FRST	50 28 N	5 53 E	23407 01
KLEIN TOURCOING	PPL	50 45 N	3 18 E	23401 00	PICHOU	STM	49 52 N	5 08 E	23409 01
PETIT TRY	PPL	50 33 N	4 41 E	23408 03	PIDEBECQ	PPL	50 40 N	3 47 E	23405 03
PETITVOIR	PPL	49 51 N	5 23 E	23409 01	PIEBROEK	PPL	50 41 N	3 57 E	23405 03
PETIT VOISINAGE	PPL	50 45 N	3 15 E	23401 01	PIED DU MONT	PPL	50 19 N	5 48 E	23409 01
PETIT VORST SEE KLEIN VORST	PPL	51 05 N	5 04 E	23403 00					
PETIT WANZE	PPL	50 33 N	5 13 E	23407 03	PIEMONT SEE PIEMONTHOF	FRM	50 54 N	4 15 E	23406 00
PETIT-WARET	PPL	50 32 N	5 03 E	23407 01	PIEMONTHOF	FRM	50 54 N	4 15 E	23406 03
PETIT WASMES	PPL	50 25 N	3 49 E	23405 01	PIERESSES	PPL	50 36 N	5 58 E	23407 01
PETIT-WILLEBROECK SEE					PIERKENSHOEK	PPL	50 58 N	2 56 E	23401 03
KLEIN WILLEBROECK	PPL	51 05 N	4 22 E	23403 00	PIERKENSSTRAAT SEE PIERKENSTRAAT	PPL	50 54 N	3 47 E	23402 00
PETIT WILLEBROECK SEE									
KLEIN WILLEBROECK	PPL	51 05 N	4 22 E	23403 00	PIERKENSTRAAT	PPL	50 54 N	3 47 E	23402 03
					PIERLAPONTHOEK	PPL	51 08 N	3 11 E	23401 03
PETREM SEE PIETRAIN	ADMD	50 44 N	4 56 E	23406 00	PIERPONT	PPL	50 28 N	5 13 E	23407 01
PETREM SEE PIETRAIN	PPL	50 44 N	4 55 E	23406 00	PIERRE JACQUES	FRM	50 38 N	3 52 E	23405 03
PETRIA	PPL	50 20 N	4 25 E	23405 01	PIERRE QUI TOURNE, BOIS DE LA	FRST	50 09 N	4 14 E	23405 01
PÉTRIEUX	PPL	50 38 N	3 32 E	23405 01					
PETTIGNIES	PPL	50 41 N	3 49 E	23405 03	PIERRESOULX SEE PIERSOULX	PPL	50 29 N	4 27 E	23405 00
					PIERREUSE	PPL	50 20 N	5 49 E	23407 01
PEU D'EAU	PPL	50 29 N	5 05 E	23408 01	PIERREUSE HEID	PPL	50 36 N	5 59 E	23407 01
PEULIS	PPL	51 02 N	4 35 E	23403 01	PIERREUX	PPL	50 39 N	4 07 E	23406 03
PEUTHY SEE PEUTIE	PPL	50 56 N	4 27 E	23406 00	PIERREUX	PPL	50 45 N	5 38 E	23404 01
PEUTIE	ADMD	50 56 N	4 28 E	23406 02					
					PIERREUX RIS	PPL	50 24 N	5 48 E	23407 01

APPROVED FOR RELEASE: 2007/02/09: CIA-RDP01-00707R000100130007-7

PIERROY	PPL	50 40 N	4 55 E	23406 03	PIKKARDIE SEE PICARDIEN	PPL	51 15 N	4 35 E	23403 00
PIERSOULX	PPL	50 29 N	4 27 E	23405 01	PIKKEIGEM SEE PIKKELGEM	PPL	50 47 N	3 50 E	23402 00
PIERSTRAAT	PPL	51 07 M	4 25 E	23403 03	PIKKELGEM	PPL	50 47 N	3 50 E	23402 01
PIESSONSBEEK	DTCH	51 13 N	4 10 E	23402 03	PIKKERIJ	PPL	51 00 N	4 25 E	23403 03
PIETAKKER	PPL	51 03 N	3 25 E	23401 01	PIKLOOP	STM	51 18 N	4 57 E	23403 01
PIETELBEEK	PPL	50 55 N	5 23 E	23404 01	PILATE	FRM	50 36 N	3 56 E	23405 03
PIETERSBERG	PPL	50 52 N	4 44 E	23406 01	PILCKEM	PPL	50 54 N	2 53 E	23401 01
PIETERSSEM SEE PETERSHEIM	PPL	50 54 N	5 40 E	23404 00	PIN	PPL	49 41 N	5 22 E	23409 01
PIETERSHEIMBOS SEE PETERSHEIMBOS	FRST	50 55 N	5 38 E	23404 00	PINCEAUMONT	PPL	49 48 N	4 57 E	23409 01
					PINCEMAILLE, BOIS DE	FRST	50 22 N	4 08 E	23405 01
PIETER VAN ENDENS VAART	DTCH	51 13 N	4 00 E	23402 01	PINCHART	PPL	50 41 N	4 32 E	23406 01
PIETING SEE DE PILING	PPL	51 12 N	4 32 E	23403 00	PINCO	PPL	49 44 N	5 19 E	23409 01
PIËTON	AUMD	50 26 N	4 17 E	23405 02	PINSAMONT	PPL	50 00 N	5 34 E	23409 01
PIËTON	PPL	50 26 N	4 17 E	23405 01	PINSONCHANT, BOIS DE	FRST	50 26 N	5 31 E	23407 01
PIËTON	STM	50 25 N	4 23 E	23405 01	PIPAIX	AUMD	50 39 N	3 34 E	23405 02
PIËTRAIN	AUMD	50 44 N	4 56 E	23406 02	PIPAIX	PPL	50 35 N	3 34 E	23405 01
PIËTRAIN	PPL	50 44 N	4 55 E	23406 01	PIPE DE TABAC SEE PIJP TABAK	PPL	51 14 N	4 21 E	23403 00
PIËTRAIN, RUISSEAU DE	STM	50 44 N	4 58 E	23406 01	PIPOTTE, BOIS	FRST	50 44 N	4 58 E	23406 03
PIËTREBAIS	AUMD	50 45 N	4 45 E	23406 02	PIRANGE SEE PIRINGEN	AUMD	50 47 N	5 24 E	23404 00
PIËTREBAIS	PPL	50 44 N	4 45 E	23406 01	PIRANGE SEE PIRINGEN	PPL	50 47 N	5 24 E	23404 00
PIËTREMAU SEE PIËTRENEAU	PPL	50 44 N	4 56 E	23406 00	PIRAUMONT SEE PIRLAUMONT	PPL	50 33 N	4 28 E	23406 00
PIËTREMEAU	PPL	50 44 N	4 56 E	23406 01	PIRE	PPL	50 39 N	3 34 E	23405 01
PIEUX BOIS	FRST	49 46 N	5 23 E	23409 01	PIRE	STM	50 22 N	4 00 E	23405 01
PIFOSSE	PPL	50 16 N	5 43 E	23409 01	PIREAUMONT	PPL	50 33 N	4 28 E	23406 03
PIJNEGEM	PPL	50 52 N	4 05 E	23406 01	PIRET, BOIS	FRST	49 56 N	5 13 E	23409 01
PIJNVEN	HRSH	51 10 N	5 22 E	23404 01	PIRINGEN	AUMD	50 47 N	5 24 E	23404 02
PIJN VENNE SEE PIJNVEN	HRSH	51 10 N	5 22 E	23404 00	PIRINGEN	PPL	50 47 N	5 24 E	23404 01
PIJPEGALE	PPL	50 55 N	2 49 E	23401 01	PIRLY	PPL	50 13 N	4 59 E	23408 01
PIJPEL	PPL	51 01 N	4 45 E	23403 01	PIROI SEE PIROY	PPL	50 00 N	5 21 E	23409 00
PIJPELHEIDE	PPL	51 02 N	4 45 E	23403 03	PIROMPRÉ SEE PIRONPRÉ	PPL	50 50 N	5 29 E	23409 00
PIJPELBEK	PPL	50 55 N	4 01 E	23402 03	PIRONCHAMPS	AUMD	50 25 N	4 31 E	23405 02
PIJPERZEELE SEE PIJPERZËLE	PPL	50 50 N	3 49 E	23402 00	PIRONCHAMPS	PPL	50 25 N	4 31 E	23405 01
PIJPERZELE	PPL	50 50 N	3 49 E	23402 03	PIRONCHE	PPL	50 41 N	3 40 E	23405 01
PIJPESTRAAT	PPL	50 43 N	3 21 E	23401 01	PIRONCHE, RIEU	STM	50 40 N	3 37 E	23405 01
PIJP TABAK	PPL	51 14 N	4 21 E	23403 01	PIRONPRÉ	PPL	50 00 N	5 29 E	23409 01
PIKANSHOEVE	FRM	50 58 N	5 15 E	23404 03	PIROT	PPL	50 00 N	5 03 E	23409 01

APPROVED FOR RELEASE: 2007/02/09: CIA-RDP01-00707R000100130007-7

PIROY	PPL	50 00 N	5 21 E	23409 03	PLANCHE	PPL	50 45 N	3 43 E	23405 03	
PISSELET	STM	50 45 N	4 39 E	23406 01	PLANCHE À L'AUNE	PPL	50 22 N	3 50 E	23405 03	
PISSELOTTE	PPL	50 14 N	4 25 E	23408 01	PLANCHE AU PÊCHEUR	PPL	50 41 N	4 22 E	23406 03	
PISSEROTTE	PPL	50 13 N	5 47 E	23409 01	PLANCHIPONT • FERME DE	FRM	49 55 N	5 30 E	23409 03	
PITBULKEN	PPL	51 01 N	3 30 E	23402 01	PLANK SEE DE PLANCK	PPL	50 45 N	5 51 E	23407 00	
PITET	PPL	50 36 N	5 11 E	23407 01	PLANKEBEEK	PPL	50 51 N	3 50 E	23402 03	
PITINCKX SEE PITINKS	PPL	51 15 N	4 40 E	23403 00	PLANKEBEEK	STM	50 52 N	3 52 E	23402 01	
PITINKS	PPL	51 15 N	4 40 E	23403 01	PLANKEBRUG	PPL	51 02 N	4 48 E	23406 01	
PITTEM	AUMD	51 00 N	3 16 E	23401 02	PLANKEN	PPL	50 45 N	3 50 E	23402 03	
PITTEM	PPL	51 00 N	3 16 E	23401 01	PLANKEN	PPL	50 51 N	4 12 E	23406 03	
PITTHEM SEE PITTEM	AUMD	51 00 N	3 16 E	23401 00	PLANKENBEEK SEE ZIBBEK	STM	50 51 N	4 13 E	23406 00	
PITTHEM SEE PITTEM	PPL	51 00 N	3 16 E	23401 00	PLANKENDAAL SEE	CHAT	51 00 N	4 31 E	23406 00	
PIXHOS	FRM	50 39 N	5 41 E	23407 01	PLANKENDAL • KASTEEL	CHAT	51 00 N	4 31 E	23406 03	
PLAANSTRAAT	PPL	50 58 N	3 38 E	23402 03	PLANKENDAL • KASTEEL	PPL	50 27 N	6 02 E	23407 01	
PLAAT	PPL	51 05 N	4 11 E	23402 01	PLANNERS	PPL	50 38 N	4 11 E	23405 01	
PLAATSBEEK	STM	50 52 N	3 19 E	23401 01	PLANOIT	PLANUY	PPL	50 20 N	4 37 E	23408 03
PLAATSBEKE	PPL	50 46 N	3 48 E	23405 03	PLANQUE	PPL	50 44 N	3 46 E	23405 01	
PLAATSEBEEK	STM	51 09 N	3 08 E	23401 01	PLANQUETTE	PPL	50 34 N	3 46 E	23405 01	
PLAATSEBEKE SEE PLAATSEBEEK	STM	51 09 N	3 08 E	23401 00	PLANSO	PPL	50 21 N	4 41 E	23408 03	
PLACAIT, FERME DU	FRM	50 37 N	3 50 E	23405 03	PLANTBOS	PPL	50 57 N	5 01 E	23406 03	
PLACE À L'AULNOIT	PPL	50 43 N	3 39 E	23405 01	PLANTBOSCH SEE PLANTBOS	PPL	50 57 N	5 01 E	23406 00	
PLACE À L'AULNOIS SEE	PPL	50 43 N	3 39 E	23405 00	PLANTI DE GEAUVELANT SEE	PPL	50 16 N	5 01 E	23408 00	
PLACE À L'AULNOIT	PNU	49 54 N	5 04 E	23400 01	PLANTIS DE GEAUVELANT	PPL	50 16 N	5 01 E	23408 01	
PLACES, VIVIER DES	PPL	50 45 N	3 44 E	23405 03	PLANTIS DE GEAUVELANT	PPL	50 19 N	5 09 E	23408 01	
PLACHETTE	PPL	50 48 N	3 34 E	23402 01	PLANTIS DU TIGE	FRST	50 57 N	4 39 E	23406 03	
PLADUTSE	PPL	50 48 N	3 34 E	23402 01	PLANTSOEN BOS	FRST	50 53 N	4 35 E	23406 01	
PLAGNEAU	PPL	50 08 N	4 16 E	23405 01	PLANTSOENBOS	FRST	50 53 N	4 35 E	23406 00	
PLAINE DE BODIMONT	PPL	49 48 N	5 07 E	23409 01	PLANTSON BOS SEE PLANTSOENBOS	FRM	50 37 N	3 50 E	23405 00	
PLAINE HAIE	PPL	50 02 N	5 25 E	23409 01	PLAQUART, FERME DU SEE	PPL	50 40 N	3 50 E	23405 03	
PLAINEVAUX	AUMD	50 33 N	5 32 E	23407 02	PLAQUERIE	PPL	51 07 N	4 39 E	23403 01	
PLAINEVAUX	PPL	49 52 N	5 07 E	23409 01	PLAS	PLAS	PPL	51 17 N	5 06 E	23403 01
PLAINEVAUX	PPL	50 33 N	5 32 E	23407 01	PLAS BOS	PPL	50 58 N	4 56 E	23406 03	
PLAINEVAUX, BOIS DE	FRST	50 34 N	5 33 E	23407 01	PLAS BOSCH SEE PLAS BOS	PPL	50 58 N	4 56 E	23406 00	
PLAISON	FRM	50 40 N	4 05 E	23405 03	PLAS NEETHJE SEE PLASNETE	DTCH	51 17 N	5 06 E	23403 00	
PLANCENOIT	AUMD	50 40 N	4 26 E	23406 02	PLAS NEETJE SEE PLASNETE	UTCH	51 17 N	5 06 E	23403 00	
PLANCENOIT	PPL	50 40 N	4 26 E	23406 01						
PLANCHE	PPL	50 23 N	6 00 E	23407 01						

APPROVED FOR RELEASE: 2007/02/09: CIA-RDP01-00707R000100130007-7

PLASNETE	DTCH	51 17 N	5 06 E	23403 01	PLOCKROY SEE PLOKROOI	PPL	51 05 N	5 32 E	23404 00
PLASSCHENDAELE SEE PLASSEDAAL	PPL	51 13 N	3 00 E	23401 00	PLOEG	PPL	51 10 N	4 07 E	23402 03
PLASSCHENDALEE SEE PLASSEDAAL	PPL	51 13 N	3 00 E	23401 00	PLOEGSTEERT	ADMD	50 44 N	2 52 E	23401 02
PLASSCHENDALEE-NIEUWPOORT, KANAAL					PLOEGSTEERT	PPL	50 43 N	2 53 E	23401 01
SEE NIEUWPOORT-PLASSEDAAL, KANAAL	CNLN	51 08 N	2 45 E	23401 00	PLOEGSTEERT, BOIS DE	FRST	50 44 N	2 53 E	23401 01
PLASSEDAAL	PPL	51 13 N	3 00 E	23401 01					
					PLOEG TER-HAAGEN SEE				
PLASSENDONK	PPL	51 09 N	4 50 E	23403 03	PLOEG TER HAGEN	PPL	50 58 N	4 07 E	23402 00
PLASWEG SEE PLAS	PPL	51 17 N	5 06 E	23403 00	PLOEG TER HAGEN	PPL	50 58 N	4 07 E	23402 03
PLATAIN BOIS	STM	50 43 N	4 09 E	23406 03	PLOKHAANBEEK	STM	50 51 N	2 38 E	23401 01
PLAT BOIS	FRST	49 50 N	5 13 E	23409 01	PLOKROI SEE PLOKROOI	PPL	51 05 N	5 32 E	23404 00
PLATEAU	PPL	50 40 N	5 32 E	23407 01	PLOKROOI	PPL	51 05 N	5 32 E	23404 01
					PLOMBIÈRES	PPL	50 44 N	5 57 E	23407 01
PLATE PIERRE	PPL	49 57 N	4 58 E	23408 01	PLOMCOT	PPL	50 29 N	4 34 E	23405 01
PLATHEULE	PPL	51 16 N	3 19 E	23401 01	PLOME MOCHON	PPL	50 18 N	5 27 E	23409 01
PLATTEBEEK SEE SCHAMPERIJBEEK	STM	50 49 N	3 40 E	23402 00	PLOMPAARTBEEK	STM	50 55 N	5 25 E	23404 03
PLATTE HEIDE	PPL	51 16 N	5 26 E	23404 01	PLOUY, FERME DU	FRM	50 37 N	4 06 E	23405 03
PLATTE LINDENBERG SEE									
PLATTEN LENDEN BERG	PPL	51 02 N	5 42 E	23404 00					
					PLOUYS	PPL	50 31 N	3 52 E	23405 01
PLATTEN LENDEN BERG	PPL	51 02 N	5 42 E	23404 01	PLUIMENEST SEE PLUIMENEST	PPL	51 00 N	4 17 E	23406 00
PLATTEPUT	PPL	51 08 N	4 18 E	23402 03	PLUIMENEST	PPL	51 00 N	4 17 E	23406 03
PLATTEWEIDE	PPL	50 55 N	3 46 E	23402 03	PLUISEGEM SEE PLUIZEGEMHOEVE	FRM	51 08 N	4 26 E	23403 00
PLAT WEIERS	PNDS	50 58 N	5 20 E	23404 01	PLUIZEGEMHOEVE	FRM	51 08 N	4 26 E	23403 01
PLAYÉ	PPL	50 30 N	5 42 E	23407 03					
					PLUMAT, FERME	FRM	50 32 N	4 10 E	23405 01
PLEIN	PPL	51 01 N	4 25 E	23403 01	PLUME MOHON SEE PLOME MOCHON	PPL	50 18 N	5 27 E	23409 00
PLEIN DE CHÈNES	PPL	50 23 N	4 16 E	23405 01	PLUTSINGEN	PPL	50 45 N	4 07 E	23406 01
PLEIN DE SAINT-MICHEL	PPL	50 05 N	5 23 E	23409 01	PLYN SEE PLIJN	PPL	51 14 N	4 46 E	23403 00
PLEINE SEE DE PLEINE	PPL	51 09 N	3 09 E	23401 00	PODDEGEMHOEVE	FRM	50 56 N	4 23 E	23406 03
PLEIN FAYS LES AUNAIS, BOIS DE	FRST	50 27 N	5 51 E	23407 01					
					PODDEGHEM SEE PODDEGEMHOEVE	FRM	50 56 N	4 23 E	23406 00
PLEINTJE	PPL	51 15 N	4 54 E	23403 03	POEDERLE SEE POEDERLEE	ADMD	51 14 N	4 50 E	23403 00
PLEINTJEN SEE PLEINTJE	PPL	51 15 N	4 54 E	23403 00	POEDERLE SEE POEDERLEE	PPL	51 14 N	4 49 E	23403 00
PLEISEGEM SEE PLUIZEGEMHOEVE	FRM	51 08 N	4 26 E	23403 00	POEDERLEE	ADMD	51 14 N	4 50 E	23403 02
PLENESSES SEE LES PLENESSES	PPL	50 38 N	5 52 E	23407 00	POEDERLEE	PPL	51 14 N	4 49 E	23403 01
PLEYN SEE DE PLEIN	PPL	50 53 N	4 48 E	23406 00					
					POEKE	ADMD	51 02 N	3 26 E	23402 02
PLEYN SEE DE PLEINE	PPL	51 09 N	3 09 E	23401 00	POEKE	PPL	51 03 N	3 26 E	23402 01
PLÉYNE SEE DE PLEINE	PPL	51 09 N	3 09 E	23401 00	POEKEBEEK	STM	51 02 N	3 33 E	23400 01
PLIJN	PPL	51 14 N	4 46 E	23403 01	POEL	PPL	50 47 N	3 30 E	23402 03
PLINKENBERG	CHAT	51 13 N	4 28 E	23403 03	POEL	PPL	50 54 N	4 14 E	23406 01
PLIT SEE LE PLIT	PPL	50 41 N	3 33 E	23405 00					
					POEL	PPL	51 13 N	3 47 E	23402 01
PLOCKROIJ SEE PLOKROOI	PPL	51 05 N	5 32 E	23404 00					

APPROVED FOR RELEASE: 2007/02/09: CIA-RDP01-00707R000100130007-7

POEL	FRM	51 09 N	3 49 E	23402	01	POIX, BOIS DE	FRST	50 01 N	5 18 E	23409	01
POELBERG	PPL	50 59 N	3 21 E	23401	01	POLANTERIE	FRM	50 38 N	5 55 E	23407	01
POELBOS	FRST	50 56 N	4 10 E	23406	03	POLBROEKSTRAAT SEE POLBROEKSTRAAT	PPL	50 55 N	3 56 E	23402	00
POELCAPELLE SEE POELKAPELLE	AUMD	50 55 N	2 57 E	23401	00	POLDERBEEK	STM	51 06 N	4 02 E	23402	01
POELCAPPALLE SEE POELKAPELLE	AUMD	50 55 N	2 57 E	23401	00	POLDER DE VRACENE, RUISSEAU DA SEE VRASENEBEEK	STM	51 15 N	4 12 E	23402	00
POELCAPELLE SEE POELKAPELLE	PPL	50 55 N	2 57 E	23401	00	POLDERGOED	FRM	51 00 N	3 40 E	23402	01
POELDIJK	DIKE	51 13 N	3 48 E	23402	01	POLDERS WATERLOOP	DTCH	51 20 N	4 17 E	23403	01
POELDRIES	PPL	50 45 N	3 23 E	23401	01	POLDER VAN DOEL, DIJK VAN DEN SEE DOELSE POLDERDIJK	DIKE	51 19 N	4 14 E	23403	00
POELEINDE	PPL	51 06 N	4 59 E	23403	01	POLDER VAN ETTENHOVEN SEE ETTENHOVENSE POLDER	PPL	51 19 N	4 22 E	23403	00
POELEINDE	PPL	51 24 N	4 48 E	23403	03	POLEIND SEE POELEINDE	PPL	51 06 N	4 59 E	23403	00
POELK SEE POULK	PPL	50 50 N	4 05 E	23406	00	POLENAK	PPL	50 49 N	3 50 E	23402	03
POELKAPELLE	AUMD	50 55 N	2 57 E	23401	02	POLFUROEKSTRAAT	PPL	50 55 N	3 52 E	23402	03
POELKAPELLE	PPL	50 55 N	2 57 E	23401	01	POLINGSGAT	PPL	51 14 N	4 15 E	23402	01
POENJAARD SEE POIGNAART	PPL	51 12 N	4 18 E	23402	00	POLKEN	PPL	51 12 N	4 00 E	23402	01
POEPPELBOOM	PPL	50 59 N	3 53 E	23402	01	POLKENBOS	FRST	51 11 N	4 00 E	23402	03
POERMOLEN	PPL	51 18 N	3 12 E	23401	01	POLLAARTMEERS	PPL	50 47 N	3 54 E	23402	01
POESEL	PPL	50 57 N	2 50 E	23401	01	POLLAART MEERSCH SEE POLLAARTMEERS	PPL	50 47 N	3 54 E	23402	00
POESELE	ADMD	51 02 N	3 31 E	23402	02	POLLAERE SEE POLLARE	ADMD	50 49 N	3 59 E	23402	00
POESELE SEE POESEL	PPL	50 57 N	2 50 E	23401	00	POLLAREE SEE POLLARE	PPL	50 49 N	3 59 E	23402	00
POESELE	PPL	51 02 N	3 31 E	23402	01	POLLARE	AUMD	50 49 N	3 59 E	23402	02
POESTEM SEE POESTHEM	PPL	50 47 N	3 39 E	23402	00	POLLARE	PPL	50 49 N	3 59 E	23402	01
POESTHEM	PPL	50 47 N	3 38 E	23402	01	POLLEUR	ADMD	50 32 N	5 53 E	23407	02
POEZELHOEK	PPL	50 51 N	3 00 E	23401	01	POLLEUR	PFL	50 32 N	5 53 E	23407	01
POIJEL SEE POIJEL	PPL	51 09 N	4 57 E	23403	00	POLLINCHOVE SEE POLLINKHOVE	ADMD	50 58 N	2 44 E	23401	00
POIGNAART	PPL	51 12 N	4 18 E	23402	01	POLLINCHOVE SEE POLLINKHOVE	PPL	50 58 N	2 44 E	23401	00
POIGNARD SEE POIGNAART	PPL	51 12 N	4 18 E	23402	00	POLLINKHOVE	ADMD	50 58 N	2 44 E	23401	02
POIJEL	PPL	51 09 N	4 57 E	23403	03	POLLINKHOVE	PPL	50 58 N	2 44 E	23401	01
POINT DU JOUR	PPL	50 14 N	4 17 E	23405	01	POLMHOEVE SEE PALMHOF	FRM	51 01 N	4 31 E	23406	00
POINT DU JOUR	PPL	50 16 N	4 42 E	23408	01	POLSGRACHT SEE BOVENVAART	CNLN	51 01 N	3 59 E	23402	00
POINT DU JOUR	PPL	50 43 N	4 35 E	23406	01	POLYGOON DE ZONNEBEKE SEE POLYGOON VAN ZONNEBEKE	FRST	50 51 N	2 59 E	23401	00
POINT DU JOUR	STM	50 37 N	4 13 E	23405	03	POLYGOON VAN ZONNEBEKE	FRST	50 51 N	2 59 E	23401	01
POINT GERARD SEE PONT GERARD	PPL	50 20 N	5 40 E	23409	00	POMFORT	PPL	51 16 N	5 03 E	23403	01
POIREAU, FERME	FRM	50 19 N	4 16 E	23405	01	POMMEROEUL	ADMD	50 27 N	3 42 E	23405	02
POIRIER	PPL	50 35 N	4 12 E	23405	03	POMMEROEUL	PPL	50 27 N	3 42 E	23405	01
POIX	PPL	50 01 N	5 19 E	23409	03						
POIX	STM	50 01 N	5 18 E	23409	01						

POMMEROEUL, CANAL DE SEE					PONT AUX RIEUX	PPL	50 32 N	4 36 E	23408 01
POMMEROEUL-ANTOING, CANAL	CNLN	50 33 N	3 25 E	23405 00	PONT-BRULÉ SEE VERBRANDE BRUG	PPL	50 57 N	4 25 E	23406 00
POMMEROEUL À ANTOING, CANAL DE SEE					PONT D'ANCRE	PPL	50 43 N	3 50 E	23405 03
POMMEROEUL-ANTOING, CANAL	CNLN	50 33 N	3 25 E	23405 00	PONT D BOESINGHE SEE BOEZINGEBRUG	PPL	50 53 N	2 52 E	23401 00
POMMEROEUL-ANTOING, CANAL	CNLN	50 33 N	3 25 E	23405 03	PONT D'EAU	PPL	50 34 N	3 19 E	23405 01
POMPELAAR	PPL	51 05 N	4 30 E	23403 01					
POMPTJE SEE POMPTJE	PPL	51 12 N	3 02 E	23401 00					
					PONT DE BONNE	PPL	50 27 N	5 17 E	23407 01
POMPTJE	PPL	51 12 N	3 02 E	23401 01	PONT-DE-LOUP	ADMD	50 25 N	4 33 E	23405 02
PONANGE	PPL	50 34 N	3 34 E	23405 01	PONT-DE-LOUP	PPL	50 25 N	4 32 E	23405 01
PONCAY	PPL	50 12 N	5 53 E	23409 01	PONT D'OIE, ÉTANG DU	PND	49 45 N	5 40 E	23409 01
PONCÉ, VIVIER DU SEE					PONT DU DIABLE	PPL	50 16 N	4 28 E	23408 01
PONSAY, VIVIER DE	PND	49 51 N	5 19 E	23409 00					
PONCEAU	PPL	50 37 N	4 46 E	23406 01					
					PONT DU LION SART	PPL	50 21 N	4 11 E	23405 01
PONCEAU COMBERT	PPL	50 12 N	5 50 E	23409 01	PONT DU SART	PPL	50 29 N	4 06 E	23405 01
PONCELLE	PPL	49 40 N	5 32 E	23409 01	PONTENBEEK	PPL	50 43 N	3 56 E	23405 03
PONCHAU	PPL	50 37 N	3 49 E	23405 01	PONT FAVART (BELGIUM);				
PONCIA	PPL	50 21 N	5 15 E	23408 01	RUISSEAU DU PONT FAVART (FRANCE)	STM	50 21 N	3 46 E	23400 00
PONDIRE	PPL	50 17 N	5 07 E	23408 01	PONTFORT SEE POFORT	PPL	51 16 N	5 03 E	23403 00
PONDROME	ADMD	50 06 N	5 00 E	23408 02	PONT GERARD	PPL	50 20 N	5 40 E	23409 03
PONDROME	PPL	50 06 N	5 01 E	23408 01	PONTHIERE	PPL	50 32 N	5 20 E	23401 01
PONET, RI SEE PUNET, RY	STM	50 37 N	5 37 E	23407 00	PONTHOEK	PPL	50 57 N	3 27 E	23401 01
PONET, RY	STM	50 37 N	5 37 E	23407 01	PONTHOZ	PPL	50 25 N	5 24 E	23407 01
PONFORT SEE POFORT	PPL	51 16 N	5 03 E	23403 00	PONTILLAS	ADMD	50 33 N	5 00 E	23400 02
PONSAY, VIVIER DE	PND	49 51 N	5 19 E	23409 03	PONTILLAS	PPL	50 33 N	5 00 E	23408 01
PONSIN	PPL	50 40 N	5 10 E	23407 01	PONTILLAS	STM	50 35 N	4 59 E	23408 01
PONT	PPL	50 22 N	6 02 E	23407 01	PONTISSE	PPL	50 41 N	5 38 E	23407 01
PONT-A-CELLES	ADMD	50 30 N	4 21 E	23405 02	PONTISSE, FORT DE	FT	50 42 N	5 39 E	23407 01
PONT-A-CELLES	PPL	50 30 N	4 21 E	23405 01	PONT LE PRÉTRE	STM	49 50 N	5 09 E	23409 01
PONT À CHIN	PPL	50 38 N	3 20 E	23405 01	PONT PAQUETTE	PPL	50 42 N	3 17 E	23405 01
PONTAILLE, FERME	FRM	50 35 N	4 25 E	23406 03	PONT ROUGE	PPL	50 44 N	2 56 E	23401 01
PONT-A-L'HAYE	PPL	50 45 N	3 25 E	23405 01	PONT SAINT-VAAST	PPL	50 26 N	4 09 E	23405 01
PONT-A-L'HAYE SEE PONT-A-L'HAYE	PPL	50 45 N	3 25 E	23405 00	PONTSLAG	PPL	50 55 N	3 47 E	23402 03
PONT À MIGNELOUX	PPL	50 29 N	4 27 E	23405 01	PONT TORDOIR	PPL	50 38 N	4 05 E	23405 01
PONT À MOUSSON	STM	50 36 N	4 16 E	23400 03	PONT TRUÉ	PPL	50 22 N	3 51 E	23405 01
PONT À MOUSTON, RUISSEAU DU SEE					POORTERHOEK	PPL	51 05 N	3 06 E	23401 03
PONT À MOUSSON	STM	50 36 N	4 16 E	23400 00	POORTERIJ	PPL	50 50 N	3 45 E	23402 03
PONT À RIEU	PPL	50 35 N	3 23 E	23405 01	POORTERSHOEK SEE POORTERHOEK	PPL	51 05 N	3 06 E	23401 00
PONTAURY	PPL	50 20 N	4 39 E	23408 03	POORTERY SEE POORTERIJ	PPL	50 50 N	3 45 E	23402 00
					PEPLIERE SEE DL.. POPULIER	PPL	51 03 N	2 58 E	23401 00

APPROVED FOR RELEASE: 2007/02/09: CIA-RDP01-00707R000100130007-7

POPENDONK	PPL	51 25 N	4 40 E	23403 01	POTEAU	PPL	50 19 N	6 01 E	23407 01
POPERINGE	ADMD	50 51 N	2 43 E	23401 02	POTEAU PRÉ	PPL	49 59 N	4 21 E	23405 01
POPERINGE	PPL	50 51 N	2 43 E	23401 01	POTEGEM	PPL	50 52 N	3 25 E	23401 03
POPERINGHE SEE POPERINGE	ADMD	50 51 N	2 43 E	23401 00	POTEGHEM SEE POTEGEM	PPL	50 52 N	3 25 E	23401 00
POPERINGHE SEE POPERINGE	PPL	50 51 N	2 43 E	23401 00	POTERIES, BOIS DES	FRST	50 29 N	3 45 E	23405 01
POPPEL	ADMD	51 26 N	5 02 E	23403 02	POTERIJ BROEK	PPL	50 57 N	5 09 E	23404 01
POPPEL	PPL	51 27 N	5 02 E	23403 01	POTIES, BOIS DES SEE LES POTIES	FRST	49 45 N	5 40 E	23409 00
POPUELLES	ADMD	50 40 N	3 31 E	23405 02	POTIJZE	PPL	50 51 N	2 54 E	23401 03
POPUELLES	PPL	50 40 N	3 31 E	23405 01	POTIJZER	PPL	50 46 N	3 13 E	23401 01
POGWET	FRM	50 41 N	3 50 E	23405 03	POTISSEAU	PPL	50 24 N	4 52 E	23408 01
PORCHERESSE	ADMD	49 59 N	5 05 E	23409 02	POTRAY	PPL	50 35 N	3 56 E	23405 03
PORCHERESSE	ADMD	50 20 N	5 14 E	23408 02	POTRESSE	SPNG	50 29 N	4 54 E	23408 01
PORCHERESSE	PPL	49 59 N	5 05 E	23409 01	POTSHOEVE	FRM	51 11 N	4 28 E	23403 03
PORCHERESSE	PPL	50 02 N	5 30 E	23409 01	POTTAARDE SEE POTAAARDE	FRM	51 05 N	3 52 E	23402 00
PORCHERESSE	PPL	50 21 N	5 15 E	23408 01	POTTEBESEM SEE POTTEBEZEM	PPL	51 05 N	2 57 E	23401 00
PORCHERESSE, BOIS DE	FRST	49 59 N	5 07 E	23409 01	POTTEBEZEM	PPL	51 05 N	2 57 E	23401 01
PORFAYS	PPL	50 34 N	6 07 E	23407 01	POTTEBEZEMHOEK	PPL	51 04 N	3 07 E	23401 01
PORONT SEE PERONT	PPL	49 49 N	4 55 E	23409 00	POTTENBERG	PPL	50 48 N	3 15 E	23401 01
PORTE AU SART	PPL	50 01 N	5 03 E	23409 01	POTTENBERG, BOIS DE	FRST	50 45 N	3 42 E	23405 01
PORTE AU MEZ	PPL	50 35 N	3 43 E	23405 03	POTTENBERG	PPL	50 50 N	3 44 E	23402 01
PORTUGEEZENHOEK	PPL	51 09 N	4 20 E	23403 01	POTTERIE	PPL	50 45 N	3 45 E	23405 03
POST	PPL	49 46 N	5 46 E	23409 03	POTTERIE, FERME DE LA	FRM	50 44 N	3 52 E	23405 03
POSTEL	PPL	51 17 N	5 12 E	23403 03	POITERSBURG	PPL	51 10 N	3 51 E	23402 01
POSTER BUSCH	FRST	49 45 N	5 44 E	23409 01	POTTES	ADMD	50 44 N	3 24 E	23405 02
POSTERIE	FRM	50 37 N	4 27 E	23406 03	POTTES	PPL	50 44 N	3 24 E	23405 01
POSTHOORN	PPL	51 16 N	3 45 E	23402 01	POTTES, FERME DE	FRM	50 40 N	3 42 E	23405 03
POSTHOORNHOEK	PPL	50 48 N	3 09 E	23401 01	POU	FRM	50 37 N	4 17 E	23406 01
POTAARDBERG	PPL	50 50 N	3 50 E	23402 01	POUCET	ADMD	50 41 N	5 07 E	23407 02
POTAARDE SEE POTAAARDEHOEVE	FRM	50 55 N	4 21 E	23406 00	POUCET	PPL	50 41 N	5 07 E	23407 01
POTAARDE	FRM	51 05 N	3 52 E	23402 01	POUCQUES SEE POEKE	ADMD	51 02 N	3 26 E	23402 00
POTAARDEHOEVE	FRM	50 55 N	4 21 E	23406 01	POUCQUES SEE POEKE	PPL	51 03 N	3 26 E	23402 00
POTAARDEWIJK	PPL	50 59 N	3 48 E	23402 03	POUCQUES SEE POEKEDEEK	STM	51 02 N	3 33 E	23400 00
POTAARDEWYK SEE POTAAARDEWIJK	PPL	50 59 N	3 48 E	23402 00	POUCQUESBEEK SEE POEKEBEEK	STM	51 02 N	3 33 E	23400 00
POTANENBOS	PPL	50 55 N	5 06 E	23404 01	POUHON	PPL	50 25 N	5 39 E	23407 03
POTASSERIE, ÉTANG DE LA	PND	50 02 N	5 23 E	23409 01	POUHON	STM	50 24 N	5 37 E	23407 01
POTEAU	PPL	50 14 N	5 41 E	23409 01	POUHON, BOIS	FRST	50 25 N	5 40 E	23407 01

APPROVED FOR RELEASE: 2007/02/09: CIA-RDP01-00707R000100130007-7

POUILLON FOURNEAU	PPL	50 33 N	5 48 E	23407 01	PRÉ COLOT	PPL	50 05 N	4 22 E	23405 01
POUILLON-FOURNEAU SEE					PRÉ D'AMITE	PPL	50 25 N	5 02 E	23408 03
POUILLON FOURNEAU	PPL	50 33 N	5 48 E	23407 00	PRÉ DE L'OEIE	PPL	50 21 N	5 04 E	23408 01
POULCK SEE POULK	PPL	50 50 N	4 05 E	23406 00	PRÉ DES FORGES SEE				
POULEK SEE POULK	PPL	50 50 N	4 05 E	23406 00	LE PRÉ DES FORGES	PPL	50 04 N	5 15 E	23409 00
POULK	PPL	50 50 N	4 05 E	23406 03	PRÉ DES HUTTES	PPL	49 52 N	5 19 E	23409 01
POULSER	AUMD	50 31 N	5 35 E	23407 02	PRÉ DES ROIS (BELGIUM)				
POULSER	PPL	50 31 N	5 35 E	23407 01	PRÉS DU ROIS, RUISSEAU DES (FRANCE)	STM	50 10 N	4 49 E	23400 01
POUPEHAN	AUMD	50 00 N	5 01 E	23409 02	PRÉ DES SAULES	STM	50 34 N	4 30 E	23406 03
POUPEHAN	PPL	49 49 N	5 00 E	23409 01	PREDIKHERENBERG SEE				
POUQUESBEEK SEE POEKEBEEK	STM	51 02 N	3 33 E	23400 00	PREDIKHERENBERG	PPL	50 52 N	4 44 E	23406 00
					PREDIKHERENBERG	PPL	50 52 N	4 44 E	23406 01
					PRÉ-DU-BOIS	PPL	49 53 N	5 19 E	23409 01
POURRAIN	PPL	50 24 N	5 04 E	23408 01					
POURRI	PPL	50 44 N	3 43 E	23405 03	PRÉE	PPL	50 19 N	4 37 E	23408 01
POURSUMONT, BOIS DE	FRST	49 48 N	5 17 E	23409 01	PREEKBOOM SEE DE PREEKBOOM	PPL	51 15 N	3 21 E	23401 00
POUSSET	AUMD	50 41 N	5 18 E	23407 02	PREEKHEREN MOEVEN SEE				
POUSSET	PPL	50 42 N	5 18 E	23407 01	PREEKHEREHOEVE	FRM	51 06 N	4 23 E	23403 00
					PREEKHEREHOEVE	FRM	51 06 N	4 23 E	23403 03
POUSSET, BOIS	FRST	50 07 N	4 33 E	23408 01	PREEL	PPL	50 11 N	6 07 E	23407 01
POYEL SEE POIJEL	PPL	51 09 N	4 57 E	23403 00					
PRAATBOS	FRST	51 04 N	2 56 E	23401 03	PRÉ ENCLOS, BOIS DU	FRST	49 53 N	5 25 E	23409 01
PRAAT BOSCH SEE PRAATBOS	FRST	51 04 N	2 56 E	23401 00	PRÉ FEUILLET	PPL	50 22 N	3 46 E	23405 01
PRAEGHE SEE PRAGE	PPL	50 49 N	4 41 E	23406 00	PRÉFROID	PPL	50 01 N	5 21 E	23409 01
					PREIS BERG	HLL	50 12 N	6 09 E	23407 01
PRAET BOSCH SEE PRAATBOS	FRST	51 04 N	2 56 E	23401 00	PREKERSHEI	PPL	51 13 N	4 02 E	23402 01
PRAGE	PPL	50 49 N	4 41 E	23406 01					
PRAHY	PPL	50 28 N	4 38 E	23408 01	PRÉ LACROIX	PPL	50 07 N	5 22 E	23409 01
PRAILLE SEE PRAILLE	PPL	50 21 N	4 06 E	23405 00	PRÉ LAGASSE	STM	50 03 N	4 53 E	23408 01
PRAILLE	PPL	50 21 N	4 06 E	23405 03	PRELLE	PPL	50 05 N	5 33 E	23409 01
					PRÉ MARTIN	PPL	49 46 N	5 22 E	23409 01
PRAIRIE	PPL	50 40 N	3 54 E	23405 03	PRÉ MASSIN	PPL	50 21 N	5 47 E	23407 01
PRAIRIES DE GIMBES	PPL	50 05 N	5 20 E	23409 01					
PRALE SEE PRALLE	STM	50 34 N	5 11 E	23407 00	PRENIS, RY DES	STM	50 00 N	4 10 E	23405 01
PRALLE	STM	50 34 N	5 11 E	23407 01	PRÉ PIRET	PPL	49 47 N	5 09 E	23409 01
PRAYON	PPL	50 35 N	5 40 E	23407 01	PRÉS	FRM	50 39 N	4 05 E	23405 01
					PRÉS, RUISSEAU DES	STM	50 32 N	3 25 E	23405 03
PRÉ, FERMÉ DU	FRM	50 39 N	4 18 E	23406 01	PRÉS À RIEUX	STM	50 23 N	3 59 E	23405 01
PRÉAIX	PPL	50 25 N	6 03 E	23407 01					
PRAEU SEE LE PRÉAU	PPL	50 34 N	3 20 E	23405 00	PRÉS DU ROI, RUISSEAU DES SEE				
PRÉ BÉLÈNE	PPL	50 20 N	3 43 E	23405 01	PRÉ DES ROIS	STM	50 10 N	4 49 E	23400 00
PRÉ BRULARD	PPL	50 00 N	4 23 E	23405 01	PRÉS DU TAUREAU	PPL	49 42 N	5 31 E	23409 01
					PRESENDE	PPL	51 02 N	2 40 E	23401 03
PRÉ CARNET	PPL	50 18 N	5 59 E	23409 01					

APPROVED FOR RELEASE: 2007/02/09: CIA-RDP01-00707R000100130007-7

PRESENTE SEE PRESENDE	PPL	51 02 N	4 40 E	23401 00	PRINSE BOS	FRST	51 03 N	4 51 E	23403 01
PRESGAUX	ADMD	50 02 N	4 24 E	23408 04	PRINSEBOS SEE PRINSEBOS	FRST	51 01 N	5 02 E	23400 00
PRESGAUX	PPL	50 02 N	4 25 E	23408 01	PRINSE BOSCH SEE PRINSEBOS	FRST	51 01 N	5 02 E	23400 00
PRESHOEK SEE PRIJSHOEK	PPL	50 47 N	3 12 E	23401 00	PRINSEBOS	FRST	50 58 N	5 01 E	23406 01
PRESLES	ADMD	50 23 N	4 35 E	23405 02	PRINSEBOS	FRST	51 00 N	5 05 E	23406 01
PRESLES	PPL	50 23 N	4 35 E	23405 01	PRINSEBOS	FRST	51 01 N	5 02 E	23400 01
PRESLES, BOIS DE	FRST	50 23 N	4 36 E	23405 03	PRINSENHOF	PPL	51 08 N	3 52 E	23402 01
PRÉS MERCQ, RUISSEAU DES	STM	50 33 N	4 06 E	23405 03	PRINSENHOF	FRM	51 04 N	4 25 E	23403 03
PRESMONT, FERME DU	FRM	50 42 N	4 29 E	23406 03	PRINSENLOOP	STM	51 15 N	5 28 E	23404 01
PRESSEUX	PPL	49 55 N	5 24 E	23409 01	PRINSENSTRAAT	PPL	51 13 N	4 00 E	23402 01
PRESSEUX	PPL	50 30 N	5 38 E	23407 01	PRINTHAGEN	CHAT	50 52 N	5 22 E	23404 01
PRÊTRE, BOIS LE	FRST	49 46 N	5 38 E	23409 01	PRIVOT	PPL	50 40 N	5 48 E	23407 00
PREUSCAMP	PPL	50 39 N	3 52 E	23405 03	PROFONDEVILLE	ADMD	50 23 N	4 52 E	23408 02
PREUSS, BOIS DE SEE PREUSSWALD	FRST	50 44 N	6 01 E	23400 00	PROFONDEVILLE	PPL	50 23 N	4 52 E	23408 01
PREUSSWALD (BELGIUM)					PROFONDEVILLE, BOIS DE	FRST	50 22 N	4 51 E	23408 01
MORESMETER WALD (GERMANY)	FRST	50 44 N	6 01 E	23400 00					
PREYAT	PPL	50 26 N	4 45 E	23408 01	PROFOND RIEU	PPL	50 32 N	4 17 E	23405 01
PRICHE	PPL	50 24 N	4 10 E	23405 01	PROFOND RIEU	PPL	50 34 N	4 07 E	23405 01
PRIEM	PPL	50 46 N	3 48 E	23405 01	PROFONDRIEUX SEE PROFOND RIEU	PPL	50 32 N	4 17 E	23405 00
PRIESMONT	PPL	50 17 N	5 55 E	23409 01	PROFONDRIEUX SEE PROFOND RIEU	PPL	50 34 N	4 07 E	23400 00
PRIESSE, BOIS DE	FRST	50 11 N	4 58 E	23408 01	PROFONDSART SEE PROFONDSART	PPL	50 42 N	4 33 E	23406 00
PRIESSES, BOIS DES	FRST	50 14 N	5 01 E	23408 01	PROFONDVAL	PPL	50 37 N	5 28 E	23407 03
PRIESTEPAGIE	PPL	51 10 N	4 09 E	23402 03	PROFONDSART	PPL	50 42 N	4 33 E	23406 01
PRIEUR, ÉTANG DU	PND	50 02 N	5 22 E	23409 01	PROMELLES	PPL	50 37 N	4 24 E	23406 01
PRIJSHOEK	PPL	50 47 N	3 12 E	23401 01	PROMENADE, FERME DE LA	FRM	50 40 N	4 06 E	23406 03
PRIJSTRAAT	PPL	51 15 N	4 53 E	23403 01	PROOSTDIJKVAART	CNLN	51 04 N	2 43 E	23401 01
PRINCE, BOIS DU	FRST	50 17 N	4 37 E	23400 01	PROOSTHOF SEE PROOSTHOF	FRM	51 13 N	4 48 E	23403 00
PRINCE, BOIS DU	FRST	50 20 N	4 24 E	23405 01	PROOSTHOFVEE	FRM	51 13 N	4 48 E	23403 03
PRINCE, BOIS DU	FRST	50 21 N	4 38 E	23408 01	PROOSTHOF SEE PROOSTHOFVEE	FRM	51 13 N	4 48 E	23403 00
PRINCEBOS SEE PRINSEBOS	FRST	51 01 N	5 02 E	23400 00	PROP	PPL	51 14 N	3 31 E	23402 01
PRINSENHOF SEE PRINSENHOF	PPL	51 08 N	3 52 E	23402 00	PROSPERDORP SEE PROSPERHOFVEE	FRM	51 20 N	4 13 E	23403 00
PRINSEN-LOOP SEE PRINSENLOOP	STM	51 15 N	5 28 E	23404 00	PROSPERHOFVEE	FRM	51 20 N	4 13 E	23403 01
PRINDAAL	PPL	50 48 N	4 04 E	23402 03	PROSPERPOLDER	PLDR	51 19 N	4 13 E	23400 00
PRINDAAL	PPL	50 55 N	3 56 E	23402 03	PROSTDIJ	PPL	51 02 N	3 29 E	23402 01
PRINDAAL SEE PRINDAAL	PPL	50 55 N	3 56 E	23402 00	PROUVY	PPL	49 41 N	5 26 E	23409 01
PRINSBEMDEN	PPL	50 57 N	5 19 E	23404 03	PROVEDROUX	PPL	50 15 N	5 54 E	23407 01
PRINSCHÉ BOSCH SEE PRINSE BOS	FRST	51 03 N	4 51 E	23403 00	PROVEDROUX, HEID DE	FRST	50 15 N	5 53 E	23407 01

APPROVED FOR RELEASE: 2007/02/09: CIA-RDP01-00707R000100130007-7

PROVEN	ADMD	50 54 N	2 39 E	23401 02	PULLAR SEE PULLAAR	PPL	51 04 N	4 20 E	23403 00
PROVEN	PPL	50 53 N	2 39 E	23401 01	PULLE	ADMD	51 12 N	4 42 E	23403 02
PROVENHOF	FRM	51 11 N	3 08 E	23401 01	PULLE	PPL	51 12 N	4 42 E	23403 01
PROVINCIEGELLED	DTCH	51 10 N	2 55 E	23401 01	PULLEWEIDE SEE PULLEWIJDE	PPL	50 54 N	4 08 E	23406 00
PROVISION, BOIS DE LA	FRST	50 36 N	3 55 E	23405 01	PULLEWIJDE	PPL	50 54 N	4 08 E	23406 01
PRY	ADMD	50 16 N	4 26 E	23408 02	PUNONT	PPL	50 13 N	5 56 E	23409 01
PRY	PPL	50 16 N	4 26 E	23408 01	PURNODE	ADMD	50 19 N	4 56 E	23408 02
PRY, RUISSEAU SEE					PURNODE	PPL	50 19 N	4 57 E	23408 01
BOIS DE PRY, RUISSEAU	STM	50 16 N	4 25 E	23408 00	PUSSEMANGE	ADMD	49 49 N	4 53 E	23409 02
PRYRE	FRST	49 36 N	5 42 E	23409 01	PUSSEMANGE	PPL	49 49 N	4 52 E	23409 01
PRYSHOEK SEE PRIJSHOEK	PPL	50 47 N	3 12 E	23401 00					
PRYSSTRAAT SEE PRIJSTRAAT	PPL	51 15 N	4 53 E	23403 00	PUTBEEK	FRM	50 46 N	4 08 E	23406 01
PUAGNE	PPL	50 22 N	4 37 E	23408 03	PUTBEEK	STM	50 46 N	4 09 E	23406 03
PUCE MAIGNE	PPL	50 42 N	3 44 E	23405 03	PUTHOF	FRM	50 55 N	4 43 E	23406 01
PUCES	PPL	50 40 N	4 32 E	23406 01	PUTKAPEL	PPL	50 56 N	4 43 E	23406 01
PUDJEN	FRM	50 43 N	3 58 E	23405 03	PUTSCHE MOER SEE PUTSE MOER	LK	51 23 N	4 26 E	23400 00
PUERS SEE PUURS	ADMD	51 05 N	4 16 E	23403 00	PUTSE MOER	LK	51 23 N	4 26 E	23400 01
PUERS SEE PUURS	PPL	51 05 N	4 17 E	23403 00	PUTTE	ADMD	51 04 N	4 37 E	23404 02
PUERS, REDOUBTE DE SEE					PUTTE	PPL	51 04 N	4 38 E	23404 01
PUURS, SCHANS VAN	FT	51 04 N	4 16 E	23403 00	PUTTE	PPL	51 21 N	4 23 E	23403 01
PUURS-HEIDE SEE PUURSHIDE	PPL	51 04 N	4 17 E	23403 00	PUTTE	FRM	50 56 N	4 09 E	23402 03
PUHAIN	PPL	50 39 N	4 08 E	23406 03					
PUIDT	PPL	50 42 N	3 57 E	23405 01	PUTTEHOF	FRM	50 56 N	4 48 E	23406 03
PUIEN SEE PUIENBRUG	CHAT	51 09 N	3 52 E	23402 00	PUTTEKOMHEIDE	PPL	50 59 N	4 37 E	23406 01
PUIENBRUG	PPL	51 09 N	3 52 E	23402 03	PUTTEKOMHEIDE	STM	50 58 N	4 13 E	23406 00
PUIENBRUG	CHAT	51 09 N	3 52 E	23402 01	PUTTENBEEK SEE WERSBEEK	PPL	50 50 N	4 04 E	23406 01
PUIPUT	PPL	51 12 N	4 16 E	23402 01	PUTTENBERG	PPL	50 59 N	4 46 E	23406 01
PUIHOEK	PPL	50 52 N	3 38 E	23402 03					
PUIITSARMOEDE	PPL	51 05 N	2 55 E	23401 01	PUTTENBERG, KASTEEL	CHAT	50 45 N	4 10 E	23406 01
PUIVELDE	PPL	51 10 N	4 05 E	23402 01	PUTTENEN	PPL	51 07 N	3 58 E	23402 03
PULDERBOS	ADMD	51 13 N	4 41 E	23403 02	PUTTENHOVE	CHAT	51 01 N	3 41 E	23402 01
PULDERBOS	PPL	51 13 N	4 41 E	23403 01	PUTTENLOOP	STM	51 06 N	4 52 E	23403 01
PULDERBOSCH SEE PULDERBOS	ADMD	51 13 N	4 41 E	23403 00	PUTTESTRAAT	PPL	50 54 N	3 47 E	23402 03
PULDERBOSCH SEE PULDERBOS	PPL	51 13 N	4 41 E	23403 00					
PULLAAR	PPL	51 04 N	4 20 E	23403 03	PUTTEVELD	PPL	51 08 N	3 48 E	23402 01
PULLAAR	PPL	51 07 N	4 31 E	23403 03	PUTTING	PPL	51 09 N	4 37 E	23403 01
PULLAARPOLDER	PLDR	51 04 N	4 20 E	23403 01	PUTZHAG	PPL	50 41 N	6 08 E	23407 01
PULLAER SEE PULLAAR	PPL	51 04 N	4 20 E	23403 00	PUURS	ADMD	51 05 N	4 16 E	23403 02
					PUURS	PPL	51 05 N	4 17 E	23403 01
					PUURS, SCHANS VAN	FT	51 04 N	4 16 E	23403 01

APPROVED FOR RELEASE: 2007/02/09: CIA-RDP01-00707R000100130007-7

PULRSHEIDE	PPL	51 04 N	4 17 E	23403 03				
PUIPAGE	PPL	50 45 N	3 42 E	23405 01	QUARTIER CENTRAL	PPL	50 34 N	4 10 E 23405 03
PUIITTE	FRM	51 05 N	3 17 E	23401 01	QUARTIERS	PPL	50 21 N	5 53 E 23409 01
PUYEN SEE PUJENBRUG	CHAT	51 09 N	3 52 E	23402 00	QUATRE, DARSE SEE VIERDE HAVENUOK	DKCd	51 15 N	4 22 E 23403 00
PUYENBRUG SEE PUJENBRUG	PPL	51 09 N	3 52 E	23402 00	QUATRE-ARBRES SEE			
					LES QUATRE ARBRES	PPL	49 42 N	5 14 E 23409 00
					QUATRE-BRAS	PPL	50 34 N	4 41 E 23408 01
PUYT SEE PUIDT	PPL	50 42 N	3 57 E	23405 00				
PUYSARMOEDE SEE PUITSARMOEDE	PPL	51 05 N	2 55 E	23401 00	QUATRE CHEMINS	PPL	50 30 N	3 31 E 23405 01
PUYVELDE SEE PUIVELDE	PPL	51 10 N	4 05 E	23402 00	QUATRE CHEMINS	PPL	50 39 N	5 54 E 23407 01
PYNEGEM SEE PIJNEGEM	PPL	50 52 N	4 05 E	23406 00	QUATRE CHEMINS	PPL	50 43 N	3 44 E 23405 03
PYPEGALE SEE PIJPEGALE	PPL	50 55 N	2 49 E	23401 00	QUATRE CHINS	PPL	50 35 N	3 17 E 23405 01
					QUATRECHT SEE KWATRECHT	PPL	50 59 N	3 50 E 23402 00
PYPELHEIDE SEE PIJPELHEIDE	PPL	51 02 N	4 45 E	23403 00				
					QUATRE QUARTS, FERME DES	FRM	50 05 N	5 00 E 23408 01
					QUATRE ROIS	PPL	50 46 N	2 55 E 23401 00
					QUATRE SAPINS, CHATEAU DES	CHAT	50 31 N	4 08 E 23405 01
					QUATRE VENTS	PPL	49 42 N	5 48 E 23409 01
					QUATRE VENTS	PPL	50 12 N	4 11 E 23405 01
QUAEDMECHELEN SEE KWAADMECHELEN	ADMD	51 06 N	5 08 E	23404 00	QUATRE VENTS	PPL	50 40 N	3 23 E 23405 03
QUAEDMECHELEN SEE KWAADMECHELEN	PPL	51 06 N	5 08 E	23404 00	QUATRE VENTS	PPL	50 42 N	3 50 E 23405 01
QUAIRELLES SEE LES QUAIRELLES	PPL	50 15 N	4 26 E	23408 00	QUATRE VENTS	PPL	50 44 N	3 45 E 23405 03
QUAKENBEEK SEE KWAKENBEEK	PPL	50 48 N	4 07 E	23406 00	QUATRE VENTS	PPL	50 46 N	3 40 E 23405 01
					QUATRE VERGES	PPL	50 20 N	5 13 E 23408 01
QUALESTRAAT SEE KWALESTRAAT	PPL	50 55 N	3 55 E	23402 00				
QUAMOL SEE KWAMOL	PPL	51 05 N	5 11 E	23404 00	QUEMANNE D'ATRIN	PPL	50 23 N	5 27 E 23409 01
QUARANTE BONNIERS	PPL	50 42 N	4 17 E	23406 01	QUENAST, RUISSEAU DE			
QUAREGNON	ADMD	50 26 N	3 51 E	23405 02	FAVARGE, RUISSEAU DE LA	STM	50 33 N	4 07 E 23405 00
QUAREGNON	PPL	50 26 N	3 51 E	23405 01	QUENAST	ADMD	50 40 N	4 09 E 23406 02
					QUENAST	PPL	50 40 N	4 09 E 23406 01
QUAREMONT SEE KWAREMONT	PPL	50 46 N	3 31 E	23402 00	QUENAU SEE QUENEAU	PPL	50 45 N	3 42 E 23405 00
QUAREUX	PPL	50 27 N	5 44 E	23407 01				
QUAREUX, BOIS DE	FRST	50 26 N	5 45 E	23407 01	QUENEAU	PPL	50 45 N	3 42 E 23405 03
QUAREUX, FONDS DE	GRGE	50 27 N	5 43 E	23407 00	QUENENBOSCH SEE KWENENBOS	PPL	50 59 N	3 44 E 23402 00
QUARIES	STM	50 13 N	5 32 E	23409 01	QUENESTINE	PPL	50 41 N	4 09 E 23406 01
					QUENESTINE, FERME DE	FRM	50 41 N	4 09 E 23406 03
QUARREUX, BOIS DE SEE					QUENEULLE	PPL	50 41 N	3 18 E 23405 01
QUAREUX, BOIS DE	FRST	50 26 N	5 45 E	23407 00				
QUARTE-BRAS SEE QUATRE-BRAS	PPL	50 34 N	4 41 E	23408 00	QUENEZI SEE QUENZEZI	PPL	50 34 N	3 31 E 23405 00
QUARTES	ADMD	50 39 N	3 30 E	23405 02	QUENIAU	PPL	50 34 N	3 58 E 23405 01
QUARTES	PPL	50 39 N	3 30 E	23405 01	QUENNEZI	PPL	50 34 N	3 31 E 23405 01
QUARTIER AU DORE	PPL	50 04 N	5 07 E	23409 01	QUENOY	PPL	50 35 N	3 40 E 23405 03
					QUENOY SEE QUESNOY	PPL	50 43 N	3 34 E 23405 00
QUARTIER BLANCPAIN	PPL	49 52 N	5 21 E	23409 01	QUERTON, FERME DE SEE			
					QUERTON, FERME	FRM	50 41 N	4 05 E 23405 00

APPROVED FOR RELEASE: 2007/02/09: CIA-RDP01-00707R000100130007-7

QUERTON, FERME	FRM	50 41 N	4 05 E	23405 03	RAAK	PPL	51 11 N	5 32 E	23404 01
QUESNOY	PPL	50 30 N	3 24 E	23405 01	RAAM	PPL	51 08 N	5 45 E	23404 01
QUESNOY	PPL	50 33 N	3 34 E	23405 01	RAAMBEEK	STM	51 01 N	4 41 E	23400 01
QUESNOY SEE QUENOY	PPL	50 35 N	3 40 E	23405 00	RAAMBROEKSCHÉ BOSSCHEN SEE				
QUESNOY	PPL	50 36 N	4 13 E	23405 03	RAAMBROEKSE BOSSEN	FRST	51 03 N	4 50 E	23403 00
					RAAMBROEKSE BOSSEN	FRST	51 03 N	4 50 E	23403 03
QUESNOY	PPL	50 43 N	3 34 E	23405 03					
QUESNOY	PPL	50 43 N	3 45 E	23405 03	RAAMLOOP	STM	51 26 N	4 44 E	23403 01
QUESNOY	PPL	50 44 N	3 25 E	23405 01	RAAPTORF	PPL	50 46 N	3 25 E	23401 01
QUEUE DE LERCHE SEE					RAASBEEK	STM	50 53 N	5 09 E	23400 01
LA QUEUE DE LERCHE	PPL	50 05 N	4 23 E	23405 00	RAASBOS	PPL	50 52 N	3 41 E	23402 03
QUEUE DE L'HERZÉ	PPL	50 10 N	4 22 E	23405 01	RAASBOSCH SEE RAASBOS	PPL	50 52 N	3 41 E	23402 00
QUEUE DE RANCE	PPL	50 08 N	4 20 E	23405 01	RAATSHOVEN SEE RACOUR	ADMD	50 44 N	5 02 E	23407 00
QUEUE-DU-BOIS	ADMD	50 38 N	5 41 E	23407 02	RAATSHOVEN SEE RACOUR	PPL	50 44 N	5 02 E	23407 00
QUEUE-DU-BOIS	PPL	50 38 N	5 41 E	23407 01	RABANET, BOIS	FRST	50 03 N	5 06 E	23409 01
QUEUE LA VEAU	PPL	50 13 N	5 36 E	23409 01	RABÈQUES, RUISSEAU DES	STM	50 42 N	2 53 E	23400 01
QUEVAUCAMP SEE QUEVAUCAMPS	PPL	50 43 N	3 16 E	23401 00	RABEZÉE SEE RABOSÉE	PPL	50 40 N	5 40 E	23407 00
QUEVAUCAMPS	ADMD	50 31 N	3 40 E	23405 02	RABION	STM	50 21 N	4 15 E	23405 01
QUEVAUCAMPS	PPL	50 31 N	3 40 E	23405 01	RABOSÉE	PPL	50 17 N	5 21 E	23408 01
QUEVAUCAMPS	PPL	50 43 N	3 16 E	23401 01	RABOSÉE	PPL	50 40 N	5 40 E	23407 03
QUÉVY-LE-GRAND	ADMD	50 21 N	3 57 E	23405 02	RABOT	PPL	51 05 N	3 40 E	23402 03
QUÉVY-LE-GRAND	PPL	50 21 N	3 57 E	23405 01	RABOTHRATH SEE RABOTRATH	PPL	50 40 N	6 01 E	23407 00
QUÉVY-LE-PETIT	ADMD	50 22 N	3 56 E	23405 02	RABOTRATH	PPL	50 40 N	6 01 E	23407 01
QUÉVY-LE-PETIT	PPL	50 22 N	3 56 E	23405 01	RABOZÉE SEE RABOSÉE	PPL	50 40 N	5 40 E	23407 00
QUIÉVRAIN	ADMD	50 24 N	3 41 E	23405 02	RABUMONT, BOIS DE	FRST	49 52 N	4 55 E	23408 01
QUIÉVRAIN	PPL	50 24 N	3 41 E	23405 01	RACCORDÉMENT, CANAL DE SEE				
QUIÉVREMONT	PPL	53 N	3 48 E	23405 03	VERBINDINGSKANAAL	CNLN	51 04 N	3 42 E	23402 00
					RACÈLLES	PPL	50 11 N	5 30 E	23409 01
QUIÉVREMONT	PPL	50 40 N	3 27 E	23405 01					
QUILLIES	PPL	50 33 N	3 55 E	23405 01	RACHAMPS	PPL	50 05 N	5 47 E	23409 01
QUINTEN	PPL	50 45 N	5 49 E	23407 03	RACHECOURT	ADMD	49 36 N	5 44 E	23409 02
QUI VIVE	FRM	50 36 N	3 46 E	23405 03	RACHECOURT	PPL	49 36 N	5 44 E	23409 01
QUOTE SEE OUTE	PPL	51 02 N	4 01 E	23402 00	RACHELS	PPL	51 00 N	5 43 E	23404 01
					RACHELSBEEK	STM	51 01 N	5 45 E	23404 01
					RACHET SEE RAHET	PPL	50 19 N	5 25 E	23409 00
					RACOUR	ADMD	50 44 N	5 02 E	23407 02
					RACOUR	PPL	50 44 N	5 02 E	23407 01
					ROCOURT	PPL	50 41 N	5 33 E	23407 01
					RACUELS EELS SEE VOOREEL	PPL	51 23 N	5 01 E	23403 00
					RADELANGE	PPL	49 51 N	5 43 E	23409 01
RAAF SEE DE RAAF	PPL	51 06 N	4 22 E	23403 00					

APPROVED FOR RELEASE: 2007/02/09: CIA-RDP01-00707R000100130007-7

RADOUX	PPL	50 42 N	4 07 E	23406 03	RAMÉLOT	PPL	50 28 N	5 20 E	23407 01
RAEMBEEK SEE RAAMBEEK	STM	51 01 N	4 41 E	23400 00	RAMERSCHLEID HAU	PPL	49 38 N	5 52 E	23409 01
RAEPERTINGEN SEE RAPERTINGEN	PPL	50 54 N	5 22 E	23404 00	RAMET	ADMD	50 35 N	5 26 E	23407 02
RAER	PPL	50 42 N	5 53 E	23407 01	RAMET	PPL	50 35 N	5 26 E	23407 01
RAEREN	ADMD	50 39 N	6 10 E	23407 02	RAMILLIES-OFFUS	ADMD	50 38 N	4 54 E	23406 02
RAEREN	PPL	50 41 N	6 07 E	23407 01	RAMILLIES-OFFUS	PPL	50 38 N	4 55 E	23406 01
RAERENER WALD	FRST	50 39 N	6 07 E	23407 01	RAMIOUL SEE RAMIOULLE	PPL	50 35 N	5 26 E	23407 00
RAEVELS SEE RAVELS	AUMD	51 22 N	4 59 E	23403 00	RAMIOULLE	PPL	50 35 N	5 26 E	23407 01
RAEVELS SEE RAVELS	PPL	51 22 N	5 00 E	23403 00	RAMKIN	PPL	50 44 N	5 20 E	23407 01
RAEVELSCHENHOEK SEE RAVELSEHOEK	PPL	51 21 N	5 06 E	23403 00	RAMON+ BOIS	FRST	49 52 N	5 32 E	23409 01
RAEVELSENHOEK SEE RAVELSEHOEK	PPL	51 21 N	5 06 E	23403 00	RAMONSHOEK	PPL	51 11 N	3 53 E	23402 01
RAFELBERG	PPL	50 50 N	4 36 E	23406 03	RAMONT SEE TULTAY RAMONT	PPL	50 06 N	5 31 E	23409 00
RAFFELBERG SEE RAFELBERG	PPL	50 50 N	4 36 E	23406 00	RAMONTSHOEK SEE RAMONSHOEK	PPL	51 11 N	3 53 E	23402 00
RAFFENDONCK SEE RAFFENDONK	PPL	51 16 N	4 44 E	23403 00	RAMPE	STM	50 30 N	4 23 E	23405 01
RAFFENDONK	PPL	51 16 N	4 44 E	23403 03	RAMPEMONT	PPL	50 21 N	3 45 E	23405 01
RAGNIES	ADMD	50 18 N	4 16 E	23405 02	RAMPEMONT+ BOIS DE	FRST	50 21 N	3 45 E	23405 01
RAGNIES	PPL	50 18 N	4 16 E	23405 01	RAMQUIN	PPL	50 20 N	4 08 E	23405 01
RAGNIES+ BOIS DE	FRST	50 18 N	4 15 E	23405 01	RAMSCAPELLE SEE RAMSKAPELLE	ADMD	51 19 N	3 14 E	23401 00
RAHET	PPL	50 19 N	5 25 E	23409 01	RAMSCAPELLE SEE RAMSKAPELLE	ADMD	51 07 N	2 46 E	23401 00
RAHIER	ADMD	50 23 N	5 47 E	23407 02	RAMSCAPELLE SEE RAMSKAPELLE	ADMD	51 19 N	3 14 E	23401 00
RAHIER	PPL	50 23 N	5 47 E	23407 01	RAMSCAPELLE SEE RAMSKAPELLE	ADMD	51 19 N	3 14 E	23401 00
RAHIER+ BOIS DE	FRST	50 23 N	5 48 E	23407 01	RAMSCAPELLE SEE RAMSKAPELLE	PPL	51 07 N	2 46 E	23401 00
RAHIMONT	STM	50 06 N	5 38 E	23409 01	RAMSCAPELLE SEE RAMSKAPELLE	PPL	51 19 N	3 15 E	23401 00
RAHY	PPL	50 14 N	5 56 E	23409 01	RAMSCAPELLELEED SEE				
RAIDIT	PPL	50 31 N	4 45 E	23408 03	RAMSCAPELLELEED	STM	51 06 N	2 47 E	23401 00
RAIDIT+ BOIS DE	FRST	50 31 N	4 45 E	23408 01	RAMSCHOUW	PPL	50 58 N	3 56 E	23402 01
RAINWEZ	PPL	50 17 N	4 15 E	23405 01	RAMSDONCK SEE RAMSDONK	PPL	51 01 N	4 20 E	23406 00
RAKSKE	PPL	51 04 N	3 18 E	23401 01	RAMSDONK	ADMD	51 01 N	4 20 E	23406 02
RAMBOUCHY	PPL	50 06 N	5 36 E	23409 01	RAMSDONK	PPL	51 01 N	4 20 E	23406 01
RAMECROIX	PPL	50 35 N	3 28 E	23405 01	RAMSEL	ADMD	51 02 N	4 50 E	23403 02
RAMÉE SEE LA RAMÉE	PPL	50 33 N	4 02 E	23405 00	RAMSEL	PPL	51 02 N	4 49 E	23403 01
RAMÉLOT	ADMD	50 28 N	5 20 E	23407 02	RAMSKAPELLE	ADMD	51 07 N	2 46 E	23401 02
RAMEGNIES	ADMD	50 33 N	3 38 E	23405 02	RAMSKAPELLE	ADMD	51 19 N	3 14 E	23401 02
RAMEGNIES	PPL	50 33 N	3 38 E	23405 01	RAMSKAPELLE	PPL	51 07 N	2 46 E	23401 01
RAMEGNIES-CHIN	ADMD	50 39 N	3 19 E	23405 02	RAMSKAPELLE	PPL	51 19 N	3 15 E	23401 01
RAMEGNIES-CHIN	PPL	50 39 N	3 19 E	23405 01	RAMSKAPELLELEED	STM	51 06 N	2 47 E	23401 01
RAMEIGNIES SEE RAMEGNIES	PPL	50 33 N	3 38 E	23405 00	RANCE	ADMD	50 09 N	4 16 E	23405 02
RAMÉLOT	ADMD	50 28 N	5 20 E	23407 02	RANCE	PPL	50 09 N	4 16 E	23405 01

APPROVED FOR RELEASE: 2007/02/09: CIA-RDP01-00707R000100130007-7

RANCE, FORÊT DE	FRST	50 08 N	4 15 E	23405 01	RATTENBERG	PPL	50 48 N	4 35 E	23406 01
RANCIMONT	PPL	49 48 N	5 33 E	23409 03	RATTENBERG	PPL	50 52 N	4 02 E	23402 03
RANCIMONT	PPL	49 56 N	5 11 E	23409 01	RATTENDAAL	PPL	50 48 N	4 15 E	23406 01
RANDICAMP	PPL	50 34 N	3 29 E	23405 01	RATTENDAEL SEE RATTENDAAL	PPL	50 48 N	4 12 E	23406 00
RANDOUR SEE RANDOURE	PPL	50 00 N	5 17 E	23409 00	RATTENDRIES	PPL	50 51 N	4 07 E	23406 01
RANDOURE	PPL	50 00 N	5 17 E	23409 03	RATTENDRIESCH SEE RATTENDRIES	PPL	50 51 N	4 07 E	23406 00
RANHISSART, BOIS DE	FRST	49 51 N	4 55 E	23409 01	RATTENEST	CHAT	51 10 N	4 28 E	23403 01
RANSART	ADMD	50 28 N	4 28 E	23405 02	RATTENHOEK	PPL	51 15 N	4 08 E	23402 03
RANSART	PPL	50 28 N	4 28 E	23405 01	RATTEN KASTEEL	FRM	51 09 N	3 42 E	23402 01
RANSART, RUISSEAU DE SEE									
RONSART, RUISSEAU DE	STM	50 43 N	3 45 E	23405 00	RATTENPOEL SEE RATTEPOELMEERS	PPL	50 48 N	3 39 E	23402 00
RANSBÊCHE SEE HAUT RANSBEEK	PPL	50 42 N	4 26 E	23406 00	RATTENTOET SEE RATTENHOEK	PPL	51 15 N	4 08 E	23402 00
RANSBEKE, HOF TER SEE					RATTEPOELMEERS	PPL	50 48 N	3 39 E	23402 03
RANSBEKEHOEVE	FRM	50 51 N	3 55 E	23402 00	RATTEPOELMEERSCH SEE				
RANSBEKEHOEVE	FRM	50 51 N	3 55 E	23402 03	RATTEPOELMEERS	PPL	50 48 N	3 39 E	23402 00
RANSBERG	ADMD	50 53 N	5 02 E	23406 02	RATTEVAL SEE RATTEVALLE	PPL	51 09 N	2 48 E	23401 00
RANSBERG	PPL	50 53 N	5 03 E	23406 01					
RANST	ADMD	51 12 N	4 33 E	23403 02	RATTEVALLE	PPL	51 09 N	2 48 E	23401 01
RANST	PPL	51 12 N	4 33 E	23403 01	RAUCHENBUSCH SEE RAUHENBUSCH	FRST	50 19 N	6 16 E	23407 00
RANSY	PPL	50 37 N	5 38 E	23407 01	RAUFAYS	PPL	50 14 N	5 12 E	23408 01
RAPENBERG	PPL	51 08 N	4 18 E	23402 03	RAUHENBUSCH	FRST	50 19 N	6 16 E	23407 01
RAPENBERG	FRM	51 08 N	3 35 E	23402 01	RAUHISSE	PPL	50 07 N	5 06 E	23408 01
RAPENBURG	PPL	51 19 N	4 13 E	23402 01	RAUMONT	PPL	50 04 N	5 04 E	23409 01
RAPERTINGEN	PPL	50 54 N	5 22 E	23404 01	RAUW	PPL	51 13 N	5 12 E	23403 01
RAPERTINGENBEEK	STM	50 55 N	5 22 E	23404 03	RAUWELKOVEN	PPL	51 10 N	4 57 E	23403 01
RAPUIS, BOIS DU	FRST	50 27 N	4 03 E	23405 01	RAVELS	ADMD	51 22 N	4 59 E	23403 02
RASBEEK	PPL	50 42 N	3 59 E	23405 03	RAVELS	PPL	51 22 N	5 00 E	23403 01
RASOUSTER, BOIS DE	FRST	50 32 N	5 56 E	23407 01	RAVELSEHOEK	PPL	51 21 N	5 06 E	23403 01
RASPAILLE	PPL	50 18 N	5 54 E	23409 01	RAVENSHOUT	PPL	51 12 N	5 10 E	23404 01
RASPAILLEBOS	FRST	50 46 N	3 56 E	23402 03	RAVENSTEIN	FRM	50 49 N	4 29 E	23406 01
RASSELHOEK	PPL	50 54 N	4 17 E	23406 01	RAVENSTEINHOF	FRM	51 08 N	4 35 E	23403 03
RASTAATVEN	PPL	51 16 N	4 51 E	23403 01	RAVERSCHOOT	PPL	51 11 N	3 32 E	23402 01
RASTADT	PPL	50 05 N	5 42 E	23409 01	RAVERSCHOOT	FRM	51 04 N	3 54 E	23402 01
RASTELEURS	PPL	50 32 N	3 56 E	23405 01	RAVERS IJDE	PPL	51 04 N	5 10 E	23401 01
RATELBERG SEE RAFELBERG	PPL	50 50 N	4 36 E	23404 00	RAVERS IJDE-BAD	PPL	51 12 N	2 51 E	23401 01
RATELING	PPL	51 03 N	3 18 E	23401 01	RAVERS IJDE-BAD SEE				
RATENTOUT	PPL	50 35 N	4 42 E	23408 01	RAVERS IJDE-BAD	PPL	51 12 N	2 51 E	23401 00
RATTEKOT	PPL	50 56 N	2 37 E	23401 01	RAVERS IJDE-BAINS SEE				
					RAVERS IJDE-BAD	PPL	51 12 N	2 51 E	23401 00

APPROVED FOR RELEASE: 2007/02/09: CIA-RDP01-00707R000100130007-7

RAVERSTHOOT SEE RAVERSCHOOT	FRM	51 04 N	3 54 E	23402 00	REDU	PPL	50 00 N	5 10 E	23409 01
RAVERSYDE SEE RAVERSIJDE	PPL	51 12 N	2 50 E	23401 00	RÉE, BOIS DE	FRST	49 57 N	5 03 E	23408 01
REBAIS (BELGIUM)					RÉE, BOIS DE	FRST	50 34 N	5 08 E	23407 01
RUISSEAU DE REBAIX (FRANCE)	STM	49 51 N	4 56 E	23400 01	REEKE SEE REKE	PPL	50 45 N	3 49 E	23402 00
REBAIX	ADMD	50 39 N	3 47 E	23405 02	REEKE SEE REKE	PPL	50 47 N	3 03 E	23401 00
REBAIX	PPL	50 39 N	3 47 E	23405 01					
					REEKHOVEN SEE REKHOVEN	PPL	51 00 N	5 14 E	23404 00
REBAIX, RUISSEAU DE SEE REBAIS	STM	49 51 N	4 56 E	23400 00	REENHEIDE	MRSN	51 20 N	5 03 E	23403 01
REBAUMONT, BOIS DE SEE					REET	ADMD	51 06 N	4 24 E	23403 02
ROBAUMONT, BOIS DE	FRST	50 33 N	5 12 E	23407 00	REET	PPL	51 06 N	4 25 E	23403 01
REBECQ-ROGNON	ADMD	50 40 N	4 08 E	23406 02	REET, KASTEEL VAN	CHAT	51 06 N	4 25 E	23403 01
REBECQ-ROGNON	PPL	50 40 N	4 08 E	23406 01					
RECHAUVAUX	PPL	49 36 N	5 45 E	23409 03					
					REETH SEE REET	ADMD	51 06 N	4 24 E	23403 00
RECHIMONT	PPL	50 01 N	5 35 E	23409 01	REETH SEE REET	PPL	51 06 N	4 25 E	23403 00
RECHIRVAL SEE RECHRIVAL	PPL	50 00 N	5 35 E	23409 00	REETH, CHÂTEAU DE SEE				
RECHIVAL SEE RECHRIVAL	PPL	50 00 N	5 35 E	23409 00	REET, KASTEEL VAN	CHAT	51 06 N	4 25 E	23403 00
RECHRIVAL	PPL	50 00 N	5 35 E	23409 01	REEZINGHE, CHÂTEAU DE SEE REZINGE	CHAT	51 13 N	3 26 E	23402 00
RECHRIVAL	STM	50 01 N	5 34 E	23409 01	REGAHOEVE	FRM	50 58 N	4 44 E	23406 03
RECHT	ADMD	50 20 N	6 03 E	23407 02	REGAHOF SEE REGAHOEVE	FRM	50 58 N	4 44 E	23406 00
RECHT	PPL	50 20 N	6 03 E	23407 01	REGELSBRUGGE	CHAT	50 56 N	4 01 E	23402 01
RECHT	STM	50 22 N	6 02 E	23407 01	REGENBEEK	STM	51 04 N	3 09 E	23401 01
RECHTSTRAAT	PPL	51 06 N	4 30 E	23403 03	REGENBOOG	PPL	51 04 N	3 40 E	23402 03
RECHTSTRAAT	PPL	51 07 N	3 47 E	23402 03	REGENBOOG	PPL	51 13 N	4 28 E	23403 03
RECHTSTRAAT	PPL	51 07 N	3 50 E	23402 03	REGENWORTEL	PPL	51 23 N	4 49 E	03 01
RECHTSTRAAT	PPL	51 07 N	3 59 E	23402 03	RÉGISSA	PPL	50 29 N	5 15 E	23407 03
RECKLÉCR	PPL	50 11 N	6 00 E	23409 01	RÉGISSA-WALDOR SEE RÉGISSA	PPL	50 29 N	5 15 E	23407 00
RECKEM SEE REKKEM	ADMD	50 47 N	3 09 E	23401 00	REGNÉ	PPL	50 15 N	5 47 E	23409 01
RECKEM SEE REKKEM	PPL	50 47 N	3 09 E	23401 00	REGNE, BOIS	FRST	50 04 N	5 51 E	23409 01
RECKHEIM SEE REKEM	ADMD	50 56 N	5 42 E	23404 00	RÉGNÉMONT, BOIS DE	FRST	50 38 N	3 40 E	23405 03
RECKHEIM SEE REKEM	PPL	50 55 N	5 42 E	23404 00	REGNIER, BOIS	FRST	50 24 N	5 42 E	23407 01
RECKHOVEN SEE REKHOVEN	PPL	51 00 N	5 14 E	23404 00	RÉGNISSART	PPL	50 01 N	4 35 E	23408 03
RECOGNE	ADMD	49 55 N	5 22 E	23409 02	REGNISSART SEE RÉGNISSART	PPL	50 01 N	4 35 E	23408 00
RECOGNE	PPL	49 55 N	5 22 E	23409 01	REGRENY CHAMPS	PPL	50 29 N	6 01 E	23407 01
RECOGNE	PPL	50 03 N	5 44 E	23409 01	REGTSTRAAT SEE RECHTSTRAAT	PPL	51 07 N	3 50 E	23402 00
RECC	PPL	50 40 N	3 44 E	23405 03	REGUIGIES	PPL	50 27 N	4 22 E	23405 01
RECC	PPL	50 42 N	3 47 E	23405 03	REGULAAR	PPL	51 01 N	4 26 E	23403 03
REDIA	PPL	50 14 N	5 04 E	23408 01	REHAEGENBEEK SEE REHAGENBEEK	STM	51 02 N	4 36 E	23403 00
REDINGEN	PPL	50 49 N	4 50 E	23406 01	REHAGENBEEK	STM	51 02 N	4 36 E	23403 01
REDU	ADMD	50 00 N	5 09 E	23409 02	REHARMONT	PPL	50 20 N	5 49 E	23407 01

APPROVED FOR RELEASE: 2007/02/09: CIA-RDP01-00707R000100130007-7

REI	PPL	50 58 N	5 12 E	23404 01	REKKEM	PPL	50 47 N	3 09 E	23401 01
REIBROEK SEE RIJNBROEK	PPL	51 04 N	3 30 E	23402 00	REKKEM	PPL	50 50 N	3 37 E	23402 01
REIDMEERS	PPL	50 52 N	3 38 E	23402 03	RELEGEN	AUMD	50 54 N	4 17 E	23406 02
REIGER	PPL	51 05 N	3 02 E	23401 01	RELEGEN	PPL	50 54 N	4 17 E	23406 01
REIGERIE	PPL	50 57 N	3 05 E	23401 01	RELEGEMSHOF	CHAT	51 00 N	4 27 E	23406 01
REIGERLO	PPL	51 07 N	3 19 E	23401 01	RELEGHEM SEE RELEGEN	AUMD	50 54 N	4 17 E	23406 00
REIGERS VLIET	STM	51 04 N	2 46 E	23401 01	RELEGHEM SEE RELEGEN	PPL	50 54 N	4 17 E	23406 00
REIGERLOO SEE REIGERLO	PPL	51 07 N	3 19 E	23401 00	RELEGHEM, CHATEAU DE SEE				
REIGERSVLIET	STM	51 03 N	2 51 E	23401 01	RELEGEMSHOF	CHAT	51 00 N	4 27 E	23406 00
REIGERSVLIET	STM	51 08 N	2 50 E	23401 01	RELIGIEUSES	PPL	50 44 N	3 45 E	23405 03
REIJ SEE REI	PPL	50 58 N	5 12 E	23404 00	RELLEN STROOM SEE BELLENSTROOM	STM	51 10 N	3 44 E	23402 00
REIJGAARTS VLIET SEE REIGERSVLIET	STM	51 08 N	2 50 E	23401 00	RELST	PPL	50 57 N	4 35 E	23406 01
REIJT SEE REITJE	PPL	50 54 N	5 27 E	23404 00	RELUNE	STM	49 44 N	5 38 E	23409 01
REIJTJE SEE REITJE	PPL	50 54 N	5 27 E	23404 00	REMAGNE	AUMD	49 58 N	5 31 E	23409 02
REINARTZHOF	PPL	50 37 N	6 10 E	23407 01	REMAGNE	PPL	49 59 N	5 30 E	23409 01
REINERS BERG	HLL	50 14 N	6 08 E	23407 01	REMAKSHOEVE	FRM	51 01 N	5 01 E	23406 03
REINKENS HEIDE	PPL	51 01 N	5 41 E	23404 01	REMAKSHOF SEE REMAKSHOEVE	FRM	51 01 N	5 01 E	23406 00
REISBEEK SEE RIJSBEEK	PPL	50 56 N	5 12 E	23404 00	REMALIPONT	PPL	50 43 N	3 46 E	23405 03
REISBERGEN SEE RIJSBERG	FRM	51 11 N	5 11 E	23403 00	REMANPONT SEE REMALIPONT	PPL	50 43 N	3 46 E	23405 00
REISERENVOENTE	PPL	50 54 N	5 02 E	23406 01	REMAXHOEF SEE REMAKSHOEVE	FRM	51 01 N	5 01 E	23406 00
REIT	PPL	51 10 N	5 10 E	23403 03	REMERSDAAL	AUMD	50 44 N	5 53 E	23407 02
REITH SEE REIT	PPL	51 10 N	5 10 E	23403 00	REMERSDAAL	PPL	50 44 N	5 53 E	23407 01
REITJE	PPL	50 54 N	5 27 E	23404 01	REMERSDAEL SEE REMERSDAAL	PPL	50 44 N	5 53 E	23407 00
REJET A RHOSNES	PPL	50 44 N	3 31 E	23405 01	REMICHAMPAGNE	PPL	49 56 N	5 38 E	23409 01
REJET DE SEBLE	PPL	50 43 N	3 23 E	23405 01	REMICOURT	AUMD	50 41 N	5 20 E	23407 02
REJET DU SART	PPL	50 39 N	3 26 E	23405 01	REMICOURT	PPL	50 41 N	5 20 E	23407 01
REJET MAQUET	PPL	50 44 N	3 26 E	23405 03	REMIENCE	PPL	49 57 N	5 34 E	23409 01
REJET MOULEUX	PPL	50 43 N	3 23 E	23405 01	REMIENS SEE REMIENCE	PPL	49 57 N	5 34 E	23409 00
REKE	PPL	50 45 N	3 49 E	23402 01	REMINONT, BOIS DE	FRST	50 01 N	5 16 E	23409 03
REKE	PPL	50 47 N	3 03 E	23401 01	REMINONT, PAGNE SEE REMICHAMPAGNE	PPL	49 56 N	5 38 E	23409 00
REKEGEM	PPL	50 52 N	3 44 E	23402 01	REMISTEBEEK	STM	50 48 N	3 49 E	23402 03
REKEM	AUMD	50 56 N	5 42 E	23404 02	REMMONT, BOIS	FRST	50 25 N	5 39 E	23407 01
REKEM	PPL	50 55 N	5 42 E	23404 01	REMOIFOSSE SEE REMONFOSSE	PPL	49 58 N	5 43 E	23409 00
REKHOVEN	PPL	51 00 N	5 14 E	23404 01	REMOIVILLE	PPL	49 45 N	5 38 E	23409 01
REKKELINGE	PPL	51 00 N	3 32 E	23402 01	REMONDSHOF SEE REMONSHOF	FRM	51 09 N	3 34 E	23402 00
REKKELINGEN SEE REKKELINGE	PPL	51 00 N	3 32 E	23402 00	REMONFOSSE	PPL	49 58 N	5 43 E	23409 01
REKKEM	AUMD	50 47 N	3 09 E	23401 02	REMON QUESNOY	PPL	50 39 N	3 44 E	23405 01

APPROVED FOR RELEASE: 2007/02/09: CIA-RDP01-00707R000100130007-7

REMONSHOF	FRM	51 09 N	3 34 E	23402 01				
REMONT	PPL	50 20 N	5 14 E	23408 01	RENOUPRÉ	PPL	50 36 N	5 54 E 23407 01
REMONT, BOIS DE	FRST	50 19 N	5 13 E	23408 01	RENOUPRÉ SEE RENOUPREZ	PPL	50 40 N	5 49 E 23407 00
REMONVAL	PPL	50 24 N	6 07 E	23407 01	RENOUPREZ	PPL	50 40 N	5 49 E 23407 03
REMY, BOIS DE	FRST	49 44 N	5 13 E	23409 01	RENOWELZ	PPL	50 39 N	3 42 E 23405 01
					RENAUX FOSSE	PPL	50 41 N	4 57 E 23406 03
RENACHENET	PPL	50 00 N	5 27 E	23409 01				
RENA FONTAINE	PPL	50 08 N	5 42 E	23409 01	RENCEUX	PPL	50 17 N	5 54 E 23409 01
RENAIX SEE RONSE	AUMD	50 45 N	3 36 E	23402 00	RENDELBECK-HOEF SEE RENDELBECKHOF	FRM	51 02 M	4 23 E 23403 00
RENAIX SEE RONSE	PPL	50 45 N	3 36 E	23402 00	RENDELBECKHOF	FRM	51 02 M	4 23 E 23403 03
RENARD SEE LE RENARD	PPL	50 40 N	4 11 E	23406 00	RENDERSHOEK	PPL	51 06 N	5 00 E 23403 01
					RENDESTEDE	PPL	50 48 N	4 01 E 23402 03
RENARD, BOIS DU	FRST	50 38 N	3 49 E	23405 03				
RENARDMONI	PPL	50 24 N	5 55 E	23407 01	RENDEUX	AUMD	50 14 N	5 30 E 23409 02
RENARDS, BOIS DES	FRST	50 08 N	5 04 E	23408 01	RENDEUX	PPL	50 14 N	5 30 E 23409 01
RENAUMONT	PPL	49 56 N	5 27 E	23409 01	RENDEUX BAS	PPL	50 15 N	5 30 E 23409 03
RENDEPEINE, FERME DE	FRM	50 05 N	5 01 E	23408 01	RENDRIES	PPL	50 43 N	4 01 E 23406 03
					RENEAU-FOSSE SEE RENAUX FOSSE	PPL	50 41 N	4 57 E 23406 00
RENGISSART	PPL	50 38 N	5 26 E	23407 03				
RENGLEZ	PPL	50 10 N	5 53 E	23409 01	RENGIES	PPL	50 30 N	3 33 E 23405 01
RENMONT, BOIS DE SEE					RENGISART SEE RENGISSART	PPL	50 38 N	5 26 E 23407 00
RENMONT, BOIS DE	FRST	50 01 N	5 16 E	23409 00	RENISSART	STM	50 33 N	4 16 E 23405 01
RENINGE	AUMD	50 57 N	2 47 E	23401 02	RENIVAL	PPL	50 41 N	4 29 E 23406 03
RENINGE	PPL	50 57 N	2 47 E	23401 01	RENIVAL SEE KELLE, CHATEAU DE LA	CHAT	50 41 N	4 29 E 23406 00
RENINGELST	ADMD	50 49 N	2 45 E	23401 02				
RENINGELST	PPL	50 49 N	2 45 E	23401 01	RENUAMONT	PPL	50 01 N	5 35 E 23409 01
RENINGHE SEE RENINGE	ADMD	50 57 N	2 47 E	23401 00	REPPE	PPL	50 26 N	5 05 E 23408 03
RENINGHE SEE RENINGE	PPL	50 57 N	2 47 E	23401 00	REPPE	PPL	50 30 N	5 06 E 23407 03
RENINGHELST SEE RENGELST	AUMD	50 49 N	2 45 E	23401 00	REPPPEL	ADMD	51 09 N	5 33 E 23404 02
					REPPPEL	PPL	51 09 N	5 34 E 23404 01
RENINGHELST SEE RENGELST	PPL	50 49 N	2 45 E	23401 00				
RENIPONT	PPL	50 42 N	4 30 E	23406 03	REPSTRAAT	PPL	50 46 N	3 51 E 23402 03
RENISE	PPL	50 36 N	4 52 E	23408 01	RÉSIMONT	PPL	50 24 N	5 11 E 23408 03
RENISSART	PPL	50 33 N	4 16 E	23405 03	RESPAILLE	PPL	50 36 N	4 48 E 23408 01
RENIVAUX SEE RENIVAL	PPL	50 41 N	4 29 E	23406 00	RESPELLE	PPL	49 53 N	5 28 E 23409 01
					RESP:LT SEE RESPELLE	PPL	49 53 N	5 28 E 23409 00
RENLIÉS	AUMD	50 11 N	4 17 E	23405 02				
RENLIÉS	PPL	50 12 N	4 16 E	23405 01	RESSAIX	ADMD	50 25 N	4 11 E 23405 02
RENNÉS	CHAT	50 26 N	5 31 E	23407 01	RESSAIX	PPL	50 25 N	4 11 E 23405 01
RENOCHAMP	PPL	50 02 N	5 05 E	23409 01	RESSCHEBEEK SEE RESSEBEEK	PPL	50 54 N	4 04 E 23402 00
RENONCEAU, BOIS DE	FRST	50 13 N	4 38 E	23408 01	RESSEBEEK	PPL	50 54 N	4 04 E 23402 01
					RESSEGEN	ADMD	50 54 N	3 54 E 23402 02
RENORY	PPL	50 36 N	5 33 E	23407 01	RESSEGEN	PPL	50 53 N	3 54 E 23402 01

APPROVED FOR RELEASE: 2007/02/09: CIA-RDP01-00707R000100130007-7

REST	PPL	50 57 N	4 55 E	23406 01	RÈVES	PPL	5 N	4 24 E	23405 01
REST	PPL	51 07 N	5 23 E	23404 01	REVIJOUX	PPL	50 32 N	4 23 E	23405 01
RESTAUMONT	PPL	50 34 N	4 08 E	23405 01	REVISE	CHAT	51 01 N	3 42 E	23402 01
RESTEIGNE	AUMD	50 05 N	5 11 E	23408 02	REVISSCHE SEE REVISE	CHAT	51 01 N	3 42 E	23402 00
RESTEIGNE	PPL	50 05 N	5 11 E	23408 01	REVLEUMONT, BOIS DE	FRST	50 08 N	4 26 E	23408 01
RESTEIGNE, CHÂTEAU DE	CHAT	50 05 N	5 11 E	23409 01	REVOGNE	PPL	50 06 N	5 03 E	23408 01
RESTERT	PPL	50 55 N	4 01 E	23402 01	REY SEE REI	PPL	50 58 N	5 12 E	23404 00
RESTINS, BOIS DES	FRST	50 14 N	4 28 E	23408 01	REYBROECK SEE RIJROEK	PPL	51 04 N	3 30 E	23402 00
RESTINTS, BOIS DES SEE					REYGAERTS VLIET SEE REIGERSVLIET	STM	51 08 N	2 50 E	23401 00
RESTINS, BOIS DES	FRST	50 14 N	4 28 E	23408 00	REYGERIE SEE REIGERIE	PPL	50 57 N	3 05 E	23401 00
RETHY SEE RETIE	AUMD	51 16 N	5 04 E	23403 00					
RETHY SEE RETIE	PPL	51 16 N	5 04 E	23403 00	REYNKENS HEIDE SEE REINKENS HEIDE	PPL	51 01 N	5 41 E	23404 00
RETHYSCH GOOR BOSCH SEE RETIESGOOR	FRST	51 17 N	5 08 E	23403 00	REYSEL SEE RIJSSEL	PPL	51 03 N	5 09 E	23404 00
RETHYS GOOR BOS SEE RETIESGOOR	FRST	51 17 N	5 08 E	23403 00	REYSERENVROENTE SEE				
RETIE	AUMD	51 16 N	5 04 E	23403 02	REISERENVROENTE	PPL	50 54 N	5 02 E	23406 00
RETIE	PPL	51 16 N	5 04 E	23403 01	REYTJE SEE REITJE	PPL	50 54 N	5 27 E	23404 00
					REZINGE	CHAT	51 13 N	3 26 E	23402 01
RETIESGOOR	FRST	51 17 N	5 08 E	23403 01					
RETIES-GOORDOMEIN SEE RTIESGOOR	FRST	51 17 N	5 08 E	23403 00	RHÉE, RUISSEAU DE	STM	50 37 N	5 01 E	23407 01
RETINNE	AUMD	50 38 N	5 42 E	23407 02	RHÉES	PPL	50 41 N	5 37 E	23407 01
RETINNE	PPL	50 38 N	5 42 E	23407 01	RHION	PPL	50 33 N	4 54 E	23408 01
RETTIGNY	PPL	50 10 N	5 53 E	23409 01	RHISNES	AUMD	50 30 N	4 48 E	23408 02
					RHISNES	PPL	50 30 N	4 48 E	23408 01
RETTIGNY	STM	50 09 N	5 52 E	23409 01					
REULAND	AUMD	50 12 N	6 09 E	23407 02	RHO SEE RO	PPL	51 04 N	3 32 E	23402 00
REULAND	PPL	50 12 N	6 09 E	23407 01	RHODE SEE RODE	PPL	50 53 N	4 56 E	23406 00
REULAND, BOIS DE	FRST	50 20 N	6 00 E	23407 01	RHODE SEE RODE	PPL	50 53 N	5 06 E	23406 00
REUMONT	PPL	50 19 N	4 19 E	23405 03	RHODES, MONT DE	HLL	50 46 N	3 43 E	23405 03
					RHODE-SAINT-BRICE SEE				
REUMONT, BOIS DE	FRST	50 19 N	4 19 E	23405 01	SINT-BRIXUIS-RODE	PPL	50 58 N	4 20 E	23406 00
REUSELSBOS	FRST	51 19 N	5 11 E	23403 01					
REUSELS BOSCH SEE REUSELSBOS	FRST	51 19 N	5 11 E	23403 00	RHODE-SAINT-BRIXHE SEE				
REUTEL	PPL	50 51 N	3 00 E	23401 01	SINT-BRIXUIS-RODE	PPL	50 58 N	4 20 E	23406 00
REUTELBEEK	STM	50 48 N	3 05 E	23401 01	RHODE-SAINT-AGATHE				
					SINT-AGATHA-RODE	PPL	50 47 N	4 38 E	23406 00
REUTELHOEK SEE REUTEL	PPL	50 51 N	3 00 E	23401 00	RHODE-SAINT-GENÈSE SEE				
REUTENBEEK	PPL	50 45 N	4 32 E	23406 01	SINT-GENESIUS-RODE	AUMD	50 45 N	4 23 E	23406 00
REUX	PPL	50 15 N	5 06 E	23408 01	RHODE-SAINT-GENÈSE SEE				
REUZELS BOS SEE REUSELSBOS	FRST	51 19 N	5 11 E	23403 00	SINT-GENESIUS-RODE	PPL	50 45 N	4 21 E	23406 00
REVEAU SEE ERVEAU	PPL	50 35 N	3 39 E	23405 00	RHODE-SAINT-PIERRE SEE				
					SINT-PIETERS-RODE	PPL	50 56 N	4 49 E	23406 00
RÈVES	AUMD	50 32 N	4 24 E	23405 02					
					RHÔNE	PPL	50 38 N	3 40 E	23405 01

APPROVED FOR RELEASE: 2007/02/09: CIA-RDP01-00707R000100130007-7

RHÔNE, FERME DU	FRM	50 38 N	3 40 E	23405 03	RIET	PPL	51 13 N	5 28 E	23404 01
RHOSNES	STM	50 46 N	3 27 E	23400 01	RIETBEEK	STM	51 12 N	5 38 E	23404 01
RIANWELZ	PPL	50 27 N	4 21 E	23405 01	RIETDOLFBEEK SEE RIETHOFBEEK	STM	51 11 N	3 01 E	23401 00
RIBEKE	PPL	50 48 N	3 45 E	23402 03	RIETGRACHT	DTCH	50 50 N	3 36 E	23402 01
RICHARDS	STM	50 31 N	3 53 E	23405 01	RIETHOF	PPL	51 13 N	3 58 E	23402 01
RICHELETTE	PPL	50 41 N	5 43 E	23407 01	RIETHOF	FRM	51 12 N	3 58 E	23402 03
RICHELLE	ADMD	50 43 N	5 41 E	23407 02	RIETHOFBEEK	STM	51 11 N	3 01 E	23401 01
RICHELLE	PPL	50 43 N	5 41 E	23407 01	RIETHOFBEEK	STM	51 12 N	3 57 E	23402 03
RICHELVENN	NRSH	50 29 N	6 13 E	23407 01	RIETHUL SEE RIETHUL	FRM	51 15 N	3 35 E	23402 00
RICHEMONT	PPL	50 34 N	5 19 E	23407 01	RIETHUL	FRM	51 15 N	3 35 E	23402 01
RICHERCHA SEE CERISEAU	STM	50 37 N	4 07 E	23405 00	RIETMEERS SEE REIDMEERS	PPL	50 52 N	3 38 E	23402 00
RICHTENBERG	PPL	50 11 N	6 07 E	23407 01	RIEU DOTTE	PPL	50 30 N	5 08 E	23408 03
RICHTERICHMOEF SEE RICHTERICHMOEVE	FRM	51 03 N	4 32 E	23403 00	RIÈZES	ADMD	49 58 N	4 4 E	23405 02
RICHTERICHMOEVE	FRM	51 03 N	4 32 E	23403 03	RIÈZES	PPL	49 58 N	4 22 E	23405 01
RICK SEE RIEK	PPL	51 03 N	3 11 E	23401 00	RIFRAFBEK	STM	50 43 N	4 03 E	23406 01
RICONVERT	PPL	50 15 N	4 17 E	23408 01	RIGAUDRYE	PPL	50 45 N	3 41 E	23405 03
RIDEAU	FRM	50 34 N	4 09 E	23405 03	RIGEL	PPL	50 55 N	5 04 E	23406 01
RI D'HEZ SEE RIZ D' HEZ	PPL	50 35 N	4 30 E	23406 00	RIGENE SEE RIGENÉE	PPL	50 34 N	4 31 E	23406 00
RIEBOSCH HEIDE SEE RIEBOSSERHEIDE	DUNE	51 16 N	5 14 E	23404 00	RIGENÉE	PPL	50 34 N	4 31 E	23406 01
RIEBOS HEIDE SEE RIEBOSSERHEIDE	DUNE	51 16 N	5 14 E	23404 00	RIGONVERT SEE RICONVERT	PPL	50 15 N	4 17 E	23408 00
RIEBOSSERHEIDE	DUNE	51 16 N	5 14 E	23404 01	RIJBROEK	PPL	51 04 N	3 30 E	23402 03
RIEDEKENSBEK	STM	50 51 N	3 38 E	23402 03	RIJDRACHT	DTCH	50 53 N	3 39 E	23402 01
RIEDE POLDER	PLDR	51 14 N	3 59 E	23402 03	RIJOSTRAAT	PPL	50 52 N	3 39 E	23402 03
RIEK	PPL	51 03 N	3 11 E	23401 01	RIJGER	PPL	50 57 N	4 05 E	23402 03
RIEME	PPL	51 10 N	3 47 E	23402 01	RIJK	PPL	50 51 N	5 31 E	23404 01
RIEMPST SEE RIEMST	ADMD	50 48 N	5 36 E	23404 00	RIJKBOS	PPL	50 53 N	3 49 E	23402 03
RIEMPST SEE RIEMST	PPL	50 48 N	5 36 E	23404 00	RIJKE KLEI	PPL	50 51 N	3 43 E	23402 03
RIEMST	ADMD	50 48 N	5 36 E	23404 02	RIJKEL	ADMD	50 48 N	5 15 E	23404 02
RIEMST	PPL	50 48 N	5 36 E	23404 01	RIJKEL	PPL	50 48 N	5 15 E	23404 01
RIENNE	ADMD	50 00 N	4 52 E	23408 02	RIJKELSTRAAT	PPL	51 02 N	4 03 E	23402 03
RIENNE	PPL	49 59 N	4 53 E	23408 01	RIJKEN	PPL	51 02 N	3 10 E	23401 01
RIENNE, BOIS DE	FRST	49 58 N	4 52 E	23408 01	RIJKEN	PPL	51 15 N	3 43 E	23402 01
RIESSONSART SEE RIESSONSART	PPL	50 36 N	5 42 E	23407 00	RIJKEN/JEK	PPL	50 58 N	4 26 E	23406 03
RIESSONSART	PPL	50 36 N	5 42 E	23407 01	RIJKENHOEK	PPL	51 06 N	4 13 E	23403 03
R'ET	PPL	51 11 N	5 32 E	23404 03	RIJKESTRAAT	PPL	51 12 N	3 41 E	23402 03
RIET SEE DE RIET	PPL	51 12 N	5 25 E	23404 00	RIJKEVORSEL	ADMD	51 21 N	4 45 E	23403 02

APPROVED FOR RELEASE: 2007/02/09: CIA-RDP01-00707R000100130007-7

RIJKEVORSEL	PPL	51 21 N	4 46 E	23403 01	RIMIÈRE	PPL	50 32 N	5 27 E	23407 01
RIJKHOVEN	AUMD	50 50 N	5 31 E	23404 02	RINCKHOUT SEE RINCKHOUT	PPL	51 04 N	4 03 E	23402 00
RIJKHOVEN	PPL	50 50 N	5 31 E	23404 01	RINGAARTBEEK	STM	51 02 N	3 06 E	23401 01
RIJMELGEM	PPL	50 53 N	4 27 E	23406 01	RINGAERTBEEK SEE RINGAARTBEEK	STM	51 02 N	3 06 E	23401 00
RIJMENAM	AUMD	51 00 N	4 34 E	23403 02	RINGBEEK SEE RINGEBEEK	STM	51 02 N	3 18 E	23401 00
RIJMENAM	PPL	51 00 N	4 34 E	23403 01	RINGEBEEK	STM	51 02 N	3 18 E	23401 01
RIJNRODE	PPL	50 56 N	5 02 E	23406 01	RINGENHOF	FRM	51 07 N	4 33 E	23403 03
RIJNRODEBERG	MLL	50 56 N	5 03 E	23404 01	RINKBEEK	STM	51 05 N	3 11 E	23401 01
RIJSBEEK	PPL	50 56 N	5 12 E	23404 03	RINKHOUT	PPL	51 04 N	4 03 E	23402 03
RIJSBEEK	STM	50 56 N	5 12 E	23404 01	RINVAUX, BOIS DE	FRST	50 11 N	4 39 E	23408 01
RIJSBERG	PPL	51 11 N	5 11 E	23403 01	RIOOLBEEK	STM	51 16 N	5 32 E	23404 01
RIJSBERGE	PPL	51 05 N	3 15 E	23401 01	RIPAIN	PPL	50 41 N	4 11 E	23406 01
RIJSBRUGGE	PPL	51 01 N	3 39 E	23402 03	RIPSTRAAT	PPL	51 13 N	4 07 E	23402 03
RIJSCHOOTBEEK	STM	51 12 N	3 46 E	23402 01	RISCOTERIE	PPL	50 45 N	3 40 E	23405 03
RIJSEL	PPL	51 11 N	3 56 E	23402 01	RISCOTRIE SEE RISCOTERIE	PPL	50 45 N	3 40 E	23405 00
RIJSSEL	PPL	51 03 N	5 09 E	23404 03	RISQ*À-TOUT SEE RISQUONS TOUT	PPL	50 29 N	3 40 E	23405 00
RIJSSEL SEE RIJSEL	PPL	51 11 N	3 56 E	23402 00	RISQUONS TOUT	PPL	50 29 N	3 40 E	23405 01
RIJSSELHOF	FRM	51 13 N	3 37 E	23402 01	RISQUONS TOUT	PPL	50 45 N	3 11 E	23401 01
RIJSSELS SEE RIJSEL	PPL	51 03 N	5 09 E	23404 00	RIVAGE	PPL	50 25 N	5 58 E	23407 01
RIJSTRAAT	PPL	50 47 N	4 01 E	23402 03	RIVAGE	PPL	50 27 N	3 51 E	23405 01
RIJTGRACHT SEE RIJDGRACHT	DICH	50 53 N	3 39 E	23402 00	RIVAGE	PPL	50 28 N	3 41 E	23405 01
RIJVERS	PPL	51 08 N	3 32 E	23402 01	RIVAGE	PPL	50 29 N	5 36 E	23407 03
RIJVIS SEE RIJVERS	PPL	51 08 N	3 32 E	23402 00	RIVAGE	PPL	50 30 N	3 32 E	23405 01
RIJWEG	PPL	51 03 N	4 20 E	23403 03	RIVAGE	PPL	50 33 N	3 54 E	23405 01
RIKSINGEN	ADMD	50 49 N	5 27 E	23404 02	RIVERS, BOIS DE	FRST	50 18 N	4 35 E	23408 01
RIKSINGEN	PPL	50 48 N	5 28 E	23404 01	RIVES	STM	49 58 N	5 03 E	23408 01
RILLAAR	ADMD	50 58 N	4 54 E	23406 02	RIVIERBEEK	STM	51 09 N	3 15 E	23401 01
RILLAAR	PPL	50 58 N	4 54 E	23406 01	RIVIERBEKE SEE RIVIERBEEK	STM	51 09 N	3 15 E	23401 00
RILLAER SEE RILLAAR	PPL	50 58 N	4 54 E	23406 00	RIVIÈRE	ADMD	50 22 N	4 52 E	23408 02
RILLE	PPL	50 59 N	2 51 E	23401 01	RIVIÈRE	PPL	50 21 N	4 52 E	23408 01
RILROEIDE	PPL	50 43 N	4 18 E	23406 03	RIVIÈRE	PPL	50 43 N	3 46 E	23405 03
RIMANVAU SEE RIMANVAUX	PPL	49 49 N	5 36 E	23409 00	RIVIÈRE, CHÂTEAU DE	CHAT	50 37 N	3 48 E	23405 03
RIMANVAUX	PPL	49 49 N	5 36 E	23409 03	RIVIEREM	PPL	50 45 N	3 45 E	23405 01
RIMBECQ	FRM	50 41 N	3 56 E	23405 03	RIVIEREN	CHAT	50 59 N	4 47 E	23406 01
RIMEIR	PPL	50 59 N	4 00 E	23402 03	RIVIEREN, CHÂTEAU DE	CHAT	50 52 N	4 19 E	23406 01
RIMESTÈRE, BOIS DE SEE					RIVIERENHOF	PPL	51 13 N	4 28 E	23403 01
RIMESTER, BOIS DE	FRST	50 20 N	5 57 E	23409 00					

APPROVED FOR RELEASE: 2007/02/09: CIA-RDP01-00707R000100130007-7

RIVIERSTRAAT	PPL	51 03 N	3 53 E	23402 03	ROBIERCY	PPL	50 15 N	6 00 E	23409 01
RIVREULLE	PPL	50 21 N	4 07 E	23405 01	ROBIEWEZ	PPL	50 34 N	5 10 E	23407 01
RIXENSART	ADMD	43 N	4 32 E	23406 02	ROBIGSKNOPP SEE ROBICHSKNOPP	FRST	50 22 N	6 16 E	23407 00
RIXENSART	PPL	50 43 N	4 32 E	23406 01	ROBORST	ADMD	50 52 N	3 45 E	23402 02
RIXENSART, BOIS DE	FRST	50 43 N	4 33 E	23406 01	ROBORST	PPL	50 52 N	3 45 E	23402 01
RIXHALLE	PPL	50 26 N	5 36 E	23407 01	ROBOSHOOVE	FRM	51 00 N	4 58 E	23406 01
RIXINGEN SEE RIKSINGEN	ADMD	50 49 N	5 27 E	23404 00	ROBRECHTEGEM	PPL	50 59 N	3 18 E	23401 01
RIXINGEN SEE RIKSINGEN	PPL	50 48 N	5 28 E	23404 00	ROBRECHTEGEM SEE ROBRECHTEGEM	PPL	50 59 N	3 18 E	23401 00
RIZ D'HEZ	PPL	50 35 N	4 30 E	23406 01	ROCHE À BAYARD	PPL	50 15 N	4 56 E	23408 01
RIZOI	PPL	50 47 N	3 42 E	23402 03	ROCHE À FRÈNE	PPL	50 21 N	5 36 E	23409 01
R*MESTER, BOIS DE	FRST	50 20 N	5 57 E	23409 01	ROCHE-A-FRESNE SEE ROCHE-À-FRÈNE	PPL	50 21 N	5 36 E	23409 00
RO	PPL	51 04 N	3 32 E	23402 01	ROCHE À L'HOMME	PPL	50 05 N	4 34 E	23408 01
RO	PPL	51 06 N	3 32 E	23402 01	ROCHE DU CHAT	PPL	49 45 N	5 16 E	23409 01
ROANNE	PPL	50 25 N	5 52 E	23407 01	ROCHEFORT	ADMD	50 10 N	5 13 E	23408 02
ROAYN	STM	50 41 N	4 01 E	23405 01	ROCHEFORT	PPL	50 10 N	5 13 E	23408 01
ROHAARTBEEK	STM	50 52 N	2 45 E	23401 01	ROCHEHAUT	ADMD	49 51 N	5 00 E	23409 02
ROBAUMONT, BOIS DE	FRST	50 33 N	5 12 E	23407 01	ROCHEHAUT	PPL	49 51 N	5 00 E	23409 01
ROBERT	PPL	51 15 N	5 33 E	23404 01	ROCHELINVAL SEE ROGLINYAL	PPL	50 20 N	5 54 E	23407 00
ROBESRODE	PPL	50 56 N	4 57 E	23406 03	ROCHE-MADOUX SEE LA ROCHE MADOUX	PPL	50 05 N	4 38 E	23408 00
ROBBROEK	PPL	51 02 N	4 27 E	23403 03	ROCHERATH	ADMD	50 27 N	6 18 E	23407 02
ROBECHIES	ADMD	50 04 N	4 17 E	23405 02	ROCHERATH	PPL	50 26 N	6 18 E	23407 01
ROBECHIES	PPL	50 04 N	4 17 E	23405 01	ROCHERATHER WALD	FRST	50 27 N	6 19 E	23407 01
ROBECHIES, BOIS DE	FRST	50 05 N	4 17 E	23405 01	ROCHETTE SEE LA ROCHETTE	PPL	50 35 N	5 40 E	23407 00
ROBELMONT	ADMD	49 37 N	5 31 E	23409 02	ROCHETTE, BOIS DE LA	FRST	50 13 N	5 23 E	23409 01
ROBELMONT	PPL	49 36 N	5 31 E	23409 01	ROCHEUX	PPL	50 33 N	5 50 E	23407 01
ROBELMONT, BOIS DE	FRST	49 36 N	5 31 E	23409 01	ROCLAARDSTRAAT SEE ROETAARDSTRAAT	PPL	51 07 N	4 30 E	23403 00
ROBERMONT	PPL	50 38 N	5 37 E	23407 01	ROCLENGE SEE ROLLENGE-SUR-GEER	ADMD	50 46 N	5 35 E	23404 00
ROBERSART SEE ROBERTSART	PPL	50 33 N	3 43 E	23405 00	ROCLENGE-LOOZ SEE				
ROBERSART, FERME DE	FRM	50 44 N	4 47 E	23405 03	RUY'KELINGEN-LOON	ADMD	50 44 N	5 15 E	23404 00
ROBERT, BOIS	FRST	50 07 N	4 18 E	23405 01	ROCLENGE-LOOZ SEE				
ROBERT, BOIS	FRST	50 44 N	5 30 E	23407 03	RUKKELINGEN-LOON	PPL	50 43 N	5 15 E	23404 00
ROBERTSART	PPL	50 33 N	3 43 E	23405 01	ROCLENGE-SUR-GEER	ADMD	50 46 N	5 35 E	23404 02
ROBERTVILLE	ADMD	50 27 N	6 07 E	23407 02	ROCLENGE-SUR-GEER	PPL	50 45 N	5 36 E	23404 01
ROBERTVILLE	PPL	50 27 N	6 07 E	23407 01	ROCOURT	ADMD	50 41 N	5 33 E	23407 02
ROBESSE	PPL	50 29 N	4 27 E	23405 01	ROCU, CHÂTEAU DE LA	CHAT	50 35 N	4 15 E	23405 03
ROBICHSKNOPP	FRST	50 22 N	6 16 E	23407 01	ROCQUETTE	PPL	50 34 N	4 16 E	23405 03
					RODE	PPL	50 44 N	3 57 E	23406 01
					RODE	PPL	50 53 N	4 56 E	23406 03
					RODE	PPL	50 53 N	5 06 E	23406 03

RODE, MONT DE SEE RHODES, MONT DE	HLL	50 46 N	3 43 E	23405 00	ROE	PPL	50 49 N	4 00 E	23402 03
RODEBEEK	PPL	50 51 N	4 26 E	23406 01	ROEBEEK	STM	50 50 N	3 43 E	23402 00
RODEBEEK	STM	50 50 N	4 26 E	23406 03	ROEDESTERKTE	FRM	51 07 N	2 47 E	23401 01
RODEBEEK	STM	50 56 N	3 10 E	23401 01	ROEKSHOEVEN	FRM	51 06 N	4 30 E	23403 01
RODE BERG	HLL	50 47 N	2 45 E	23401 01	ROEL	PPL	50 52 N	5 05 E	23406 01
RODEBERG	PPL	51 01 N	4 57 E	23406 03	ROELAARDSTRAAT SEE ROETAARDSTRAAT	PPL	51 07 N	4 30 E	23403 00
RODEBORN SEE RODENBOOM	PPL	51 09 N	5 17 E	23404 00	ROELBEEK	STM	50 53 N	5 07 E	23406 01
RODEGOS	FKST	50 44 N	5 52 E	23407 01	ROELEINDE	PPL	51 23 N	4 45 E	23403 01
RODEGOOR	MRSR	51 19 N	5 03 E	23403 01	ROELÉN	PPL	50 54 N	5 36 E	23404 01
RODEGRACHT	STM	50 44 N	3 57 E	23400 03	ROELENEINDE SEE ROELEINDE	PPL	51 23 N	4 45 E	23403 00
RODEHOEVE	FRM	50 49 N	4 38 E	23406 01	ROELLER HEI SEE ROELLERHEIDE	PPL	50 55 N	5 35 E	23404 00
RODEHOEVE	FRM	51 07 N	4 40 E	23403 03	ROELLERHEIDE	PPL	50 55 N	5 35 E	23404 01
RODEHOF SEE RODEHOEVE	FRM	50 49 N	4 38 E	23406 00	ROEM SEE ROON	PPL	50 51 N	3 57 E	23402 00
RODE KAPEL HOF	FRM	50 49 N	4 43 E	23406 01	ROÉR (BELGIUM, NETHERLANDS); RUR (GERMANY)	STM	51 12 N	5 59 E	23400 00
RODELAAK	STM	51 05 N	4 55 E	23403 01	ROELBERG	PPL	50 44 N	5 58 E	23407 01
RODE MAAR SEE DE RODE MAAR	FRM	51 08 N	4 24 E	23403 00	ROESBEKE	PPL	50 49 N	4 04 E	23402 01
RODE MOERPOLDER	PLDR	51 15 N	4 06 E	23402 01	ROESBRUGGE SEE ROESBRUGGE-HARINGE	PPL	50 55 N	2 37 E	23401 00
RODENBERG	HLL	51 02 N	5 04 E	23404 01	ROESBRUGGE-HARINGE	AUMD	50 55 N	2 37 E	23401 02
RODEN-BOM SEE RODENBOOM	PPL	51 09 N	5 17 E	23404 00	ROESBRUGGE-HARINGE	PPL	50 55 N	2 37 E	23401 01
RODENBOOM	PPL	51 09 N	5 17 E	23404 01	ROESDAMME SEE ROUSDAMME	PPL	51 04 N	2 46 E	23401 00
RODENDRIES	PPL	51 06 N	4 05 E	23402 01	ROESELARE	ADMD	50 57 N	3 08 E	23401 02
RODENEM	PPL	50 43 N	4 14 E	23406 01	ROESELARE	PPL	50 51 N	3 56 E	23402 03
RODENHOFF	PPL	49 47 N	5 46 E	23409 01	ROESELARE	PPL	50 57 N	3 08 E	23401 01
RODENHUIS	PPL	51 08 N	3 47 E	23402 01	ROESELARE, ARRONDISSEMENT	ADMD	50 57 N	3 08 E	23401 02
RODENHUIS, ARM VAN	STMA	51 09 N	3 47 E	23402 01	ROESELARE KREEK	PND	51 16 N	3 33 E	23402 01
RODENHUIJZE, ARM VAN SEE RODENHUIS, ARM VAN	STMA	51 09 N	3 47 E	23402 00	ROESELARE NAAR DE LEIE, KAMAAL VAN	CNLN	50 57 N	3 07 E	23401 00
RODENLOOP	STM	51 15 N	5 00 E	23403 01	ROESELAVE SEE ROESELARE	PPL	50 57 N	3 08 E	23401 00
RODENRIJT	PPL	51 16 N	5 28 E	23404 03	ROESSELAERE SEE ROESELARE	PPL	50 51 N	3 56 E	23402 00
RODENRYT SEE RODENRIJT	PPL	51 16 N	5 28 E	23404 00	ROESSELBERG	PPL	50 55 N	4 51 E	23406 01
RODEPOORT	FRM	51 08 N	2 47 E	23401 01	ROESSELBERGH SEE ROESSELBERG	PPL	50 55 N	4 51 E	23406 00
RODE POORTHOF	PPL	51 11 N	4 17 E	23402 01	ROEST	PPL	51 20 N	5 07 E	23403 01
RODER HARDT	FRST	50 14 N	6 08 E	23407 01	ROESTERBERG	PPL	51 05 N	5 40 E	23404 01
RODERHÛHE	HLL	50 27 N	6 15 E	23407 01	ROETAARDSHOEK	PPL	51 07 N	4 30 E	23403 03
RODE SLUIS	PPL	51 13 N	3 55 E	23402 01	ROETAARDSTRAAT	PPL	51 07 N	4 30 E	23403 01
RODSCHENHEIRWEG SEE ROTSCHENHEIRWEG	PPL	51 01 N	3 47 E	23402 00	ROETERSHOEK	PPL	51 08 N	4 48 E	23403 01
RODT SEE SART LEZ SAINT-VITH	PPL	50 17 N	6 04 E	23407 00	ROEULX	AUMD	50 30 N	4 06 E	23405 02

APPROVED FOR RELEASE: 2007/02/09: CIA-RDP01-00707R000100130007-7

ROEULX	PPL	50 30 N	4 06 E	23405 01	ROISIN	ADMD	50 20 N	3 41 E	23405 02
ROFESSART	PPL	50 41 N	4 33 E	23406 03	ROISIN	PPL	50 20 N	3 41 E	23405 01
ROGENÉ SEE ROGERÉE	PPL	50 35 N	5 19 E	23407 00	ROISSEAU, BOIS DE	FRST	49 59 N	4 54 E	23408 01
ROGERÉE	PPL	50 35 N	5 19 E	23407 01	ROISSELEUX	PPL	50 40 N	5 50 E	23407 03
ROGERY	PPL	50 15 N	5 57 E	23409 01	ROKALSEIDE	PPL	51 14 N	3 26 E	23402 01
ROGEMAN	PPL	51 04 N	4 08 E	23402 01	ROKEGEM	PPL	50 51 N	3 41 E	23402 03
ROGGEVELD	PPL	51 01 N	2 55 E	23401 01	ROKERSHOEK	PPL	50 44 N	3 23 E	23401 01
ROGISSART	PPL	50 41 N	4 14 E	23406 03	ROKSEM	ADMD	51 10 N	3 02 E	23401 02
ROGIVAUX	PPL	50 40 N	5 36 E	23407 00	ROKSEM	PPL	51 10 N	3 02 E	23401 01
ROGLINVAL	PPL	50 20 N	5 54 E	23407 03	ROLÉ SEE ROLLÉ	PPL	49 54 N	5 15 E	23409 00
ROGNAC	PPL	50 34 N	5 28 E	23407 01	ROLEINDE SEE ROLEINDE	PPL	51 23 N	4 45 E	23403 00
ROGNAC	PPL	50 37 N	5 28 E	23407 01	RÖLI BUCHI SEE ROLIBUCHY	PPL	49 58 N	5 16 E	23409 00
ROGNAC, BOIS DE	FRST	50 35 N	5 28 E	23407 01	ROLIBUCHY	PPL	49 58 N	5 16 E	23409 03
ROGHAUX, RIEU DES	STM	50 25 N	3 56 E	23405 01	ROLLÉ	PPL	49 54 N	5 15 E	23409 03
ROGNÉE	ADMD	50 16 N	4 23 E	23408 02	ROLLÉ	PPL	50 02 N	5 41 E	23409 01
ROGNÉE	PPL	50 16 N	4 23 E	23408 01	ROL: SM: EK	STM	51 13 N	4 30 E	23403 01
ROGNON	FRM	50 35 N	4 20 E	23406 03	ROLLEGEM	ADMD	50 46 N	3 15 E	23401 02
ROHAIMONT, BOIS DE	FRST	50 30 N	5 49 E	23407 01	ROLLEGEM	PPL	50 46 N	3 15 E	23401 01
ROHR BUSCH SEE RUHR BUSCH	FRST	50 23 N	6 09 E	23407 00	ROLLEGEM-KAPELLE	ADMD	50 52 N	3 08 E	23401 02
ROI, BOIS DU	FRST	50 06 N	4 31 E	23408 01	ROLLEGEM-KAPELLE	PPL	50 52 N	3 08 E	23401 01
ROI, BOIS DU	FRST	50 09 N	5 00 E	23408 01	ROLLEGHEINCAPPELLE SEE				
ROI, BOIS DU	FRST	50 13 N	4 45 E	23408 01	ROLLEGEM-KAPELLE	ADMD	50 52 N	3 08 E	23401 00
ROI, BOIS DU	FRST	50 22 N	4 35 E	23408 01	ROLLEGHEM SEE ROLLEGEM	ADMD	50 46 N	3 15 E	23401 00
ROI, BOIS DU	FRST	50 28 N	4 46 E	23408 01	ROLLEGHEM SEE ROLLEGEM	PPL	50 46 N	3 15 E	23401 00
ROI, BOIS DU	FRST	50 36 N	3 46 E	23405 03	ROLLEGHEM-KAPELLE SEE	ADMD	50 52 N	3 08 E	23401 00
ROI, BOIS DU	FRST	50 44 N	5 47 E	23407 01	ROLLEGHEM-KAPELLE	PPL	50 52 N	3 08 E	23401 00
ROI ALBERT, FORÉT DU	FRST	50 03 N	5 22 E	23409 01	ROLLEGHEM-KAPELLE SEE				
ROIE, KASTEEL VAN SEE					ROLLEGHEM-KAPELLE SEE				
ROOIE, KASTEEL VAN	CHAT	50 48 N	5 77 E	23404 00	ROLLEGHEM-KAPELLE	ADMD	50 52 N	3 08 E	23401 00
ROIEN SEE ROOIJEN	PPL	50 59 N	4 07 E	23402 00	ROLLEGHEM-KAPELLE	PPL	51 09 N	3 10 E	23401 01
ROIEN BROEK	PPL	50 57 N	5 08 E	23404 03	ROLLEWEG	ADMD	50 39 N	5 24 E	23407 02
ROIGEM SEE ROOIGEM	PPL	50 50 N	3 40 E	23402 00	ROLOUX	PPL	50 39 N	5 24 E	23407 01
ROIJGEM SEE ROOIGEM	PPL	50 53 N	3 35 E	23402 00	ROLY	ADMD	50 08 N	4 32 E	23408 02
ROIJVELD SEE ROOIJVELD	PPL	51 07 N	3 14 E	23401 00	ROLY	PPL	50 08 N	4 32 E	23408 01
ROIS, BOIS DES	FRST	50 05 N	4 52 E	23408 01	ROLY, BOIS	FRST	50 26 N	4 42 E	23408 01
ROISELEUX SEE ROISSELEUX	PPL	50 40 N	5 50 E	23407 00	ROLY, BOIS DE	FRST	50 08 N	4 31 E	23408 01
					ROMANE, FERME	FRM	50 42 N	3 41 E	23405 03

APPROVED FOR RELEASE: 2007/02/09: CIA-RDP01-00707R000100130007-7

ROMARIN	PPL	50 43 N	2 50 E	23401 01	RONDE-HAIE SEE RONDE HAYE	PPL	50 33 N	5 47 E	23407 00
ROME	PPL	50 42 N	3 42 E	23405 01	RONDE HAIE, BOIS DE	FRST	50 22 N	5 59 E	23407 01
ROME	STM	50 01 N	4 32 E	23408 01	RONDE HAYE SEE RONDE HAYE	PPL	50 33 N	5 47 E	23407 00
ROME, HOF TE	FRM	50 50 N	4 13 E	23406 03	RONDE HAYE	PPL	50 33 N	5 47 E	23407 01
ROME, HOF TER SEE ROME, HOF TE	FRM	50 50 N	4 13 E	23406 00	RONDE HEIDE	PPL	51 17 N	4 47 E	23403 01
ROMEJENNE	ADND	50 10 N	4 42 E	23408 02	RONDENBOS	FRST	50 51 N	4 14 E	23406 01
ROMEJENNE	PPL	50 10 N	4 42 E	23408 01	RONDENBOSCH SEE RONDENBOSHOEVE	FRM	50 51 N	4 14 E	23406 00
ROMEJNSKAMP	FT	51 05 N	2 34 E	23401 01	RONDENBOSHOEVE	FRM	50 51 N	4 14 E	23406 03
ROMERÉE	ADND	50 08 N	4 41 E	23408 02	RONDEPUT	MRSH	51 17 N	5 10 E	23403 01
ROMERÉE	PPL	50 08 N	4 41 E	23408 01	RONDFAHAY, BOIS DE	FRST	50 32 N	5 59 E	23407 01
ROMERÉE	PPL	50 17 N	5 00 E	23408 01	ROND LE DUC	PPL	49 46 N	5 06 E	23409 01
ROMERSHOVEN	ADND	50 52 N	5 27 E	23404 02	ROND LE DUC, BOIS DU	FRST	49 47 N	5 07 E	23409 01
ROMERSHOVEN	PPL	50 51 N	5 28 E	23404 01	ROND PERY	PPL	50 37 N	5 26 E	23407 01
ROMMELAAR	PPL	50 59 N	4 54 E	23406 03	ROND PONCEL SEE ROMPONCEL	PPL	49 42 N	5 25 E	23409 00
ROMMELAER SEE ROMMELAAR	PPL	50 59 N	4 54 E	23406 00	ROND PUNT	PPL	51 23 N	4 53 E	23403 01
ROMMEN, ÉTANG DE SEE THOMMEN, ÉTANG DE	PHD	50 13 N	6 04 E	23407 00	ROND-TIENNE SEE LE ROND TIENNE	PPL	50 08 N	5 11 E	23408 00
ROMMERSHEIDE	HM	51 20 N	4 33 E	23403 01	RONDU	PPL	49 58 N	5 31 E	23409 01
ROMMERSHOVEN SEE ROMERSHOVEN	ADND	50 52 N	5 27 E	23404 00	RONEBEEK	STM	50 59 N	2 52 E	23401 01
ROMMERSOM	PPL	50 47 N	4 55 E	23406 01	RONEMOEK	PPL	50 59 N	2 52 E	23401 01
ROMMERSOM SEE ROMMERSOM	PPL	50 47 N	4 55 E	23406 00	RONET	PPL	50 27 N	4 50 E	23408 01
ROMONT	PPL	50 41 N	3 56 E	23405 01	RONGY	ADND	50 30 N	3 23 E	23405 02
ROMONT	PPL	50 47 N	5 38 E	23404 01	RONGY	PPL	50 30 N	3 23 E	23405 01
ROMONT, BOIS	FRST	50 19 N	5 46 E	23407 01	RONGY, BOIS DE	FRST	50 30 N	3 22 E	23405 01
ROMPCAMP	PPL	50 31 N	3 45 E	23405 01	RONHIEUX	PPL	50 41 N	5 27 E	23407 01
ROMPONCEL	PPL	49 42 N	5 25 E	23409 03	RONQUIÈRE, BOIS DE	FRST	50 19 N	4 48 E	23408 01
ROMSÉE	ADND	50 37 N	5 39 E	23407 02	RONQUIÈRES	ADND	50 36 N	4 13 E	23405 02
ROMSÉE	PPL	50 37 N	5 39 E	23407 01	RONQUIÈRES	PPL	50 36 N	4 13 E	23405 01
RONCE	PPL	50 10 N	4 18 E	23405 01	RONSART	PPL	50 42 N	3 41 E	23405 01
RONCE	PPL	50 32 N	4 17 E	23405 01	RONSART, RUISSEAU DE	STM	50 43 N	3 45 E	23405 01
RONCE	STM	50 15 N	5 55 E	23400 01	RONSDONCK SEE RONSDONK	PPL	50 59 N	4 35 E	23406 00
RONCE, BOIS DE	FRST	50 14 N	5 53 E	23409 01	RONSDONK	PPL	50 59 N	4 35 E	23406 01
RONCHAMPAY	PPL	50 09 N	5 32 E	23409 01	RONSE	ADND	50 45 N	3 36 E	23402 02
RONCHAMPS	PPL	50 09 N	5 31 E	23409 01	RONSE	PPL	50 45 N	3 36 E	23402 01
RONCHINNE, BOIS DE	FRST	50 21 N	4 56 E	23408 01	RONSELE	ADND	51 08 N	3 33 E	23402 02
ROND BONNET	PPL	50 37 N	4 10 E	23405 01	RONSELE	PPL	51 08 N	3 33 E	23402 01
ROND BUISSON	PPL	50 33 N	6 06 E	23407 01	RONSEVAL	PPL	50 56 N	4 04 E	23402 01

APPROVED FOR RELEASE: 2007/02/09: CIA-RDP01-00707R000100130007-7

ROMSSTRAAT	PPL	50 47 N	3 43 E	23402 03	ROOI	PPL	51 11 N	4 26 E	23403 01
ROMTSAARTBEEK	STM	51 16 N	3 16 E	23401 01	ROOI	PPL	51 18 N	5 02 E	23403 01
ROMTSAERTBEKE RUISSLAU SEE					ROOIAARDE	PPL	51 08 N	5 06 E	23403 03
ROMTSAARTBEEK	STM	51 16 N	3 16 E	23401 00	ROOIE	PPL	50 53 N	5 30 E	23404 03
ROMVAUX	PPL	50 14 N	5 05 E	23408 03	ROOIE	PPL	50 55 N	5 24 E	23404 01
ROMXHY	PPL	50 24 N	6 01 E	23407 01					
					ROOIE	PPL	51 00 N	5 03 E	23406 03
RONZON	PPL	50 14 N	5 31 E	23409 01	ROOIE, KASTEEL VAN	CHAT	50 48 N	5 27 E	23404 01
ROO SEE RO	PPL	51 06 N	3 32 E	23402 00	ROOIE	PPL	50 59 N	4 07 E	23402 03
ROOBAARTBEEK SEE ROBAARTBEEK	STM	50 52 N	2 45 E	23401 00	ROOIE	PPL	51 17 N	4 53 E	23403 01
ROOBAERT SEE ROODBAARD	PPL	50 53 N	3 09 E	23401 00	ROOIJENBERGHOF	FRM	51 05 N	4 29 E	23403 00
ROOBORST SEE ROBORST	ADMD	50 52 N	3 45 E	23402 00					
					ROOIJENBERGHOF	FRM	51 05 N	4 29 E	23403 03
ROOBORST SEE ROBORST	PPL	50 52 N	3 45 E	23402 00	ROOIJER BROEK SEE ROIJER BROEK	PPL	50 57 N	5 08 E	23404 00
ROOBOSCHHOEF SEE ROBOSHOF	FRM	51 00 N	4 58 E	23406 00	ROOIJERHEIDE	PPL	50 56 N	5 25 E	23404 03
ROOCALSEYDE SEE ROKALSEIDE	PPL	51 14 N	3 26 E	23402 00	ROOIGAARDEN	PPL	51 01 N	4 47 E	23406 03
ROODBAARD	PPL	50 53 N	3 09 E	23401 03	ROOIGEM	PPL	50 50 N	3 40 E	23402 01
ROODBAART SEE ROODBAARD	PPL	50 53 N	3 09 E	23401 00					
					ROOIGEM	PPL	50 53 N	3 35 E	23402 01
ROODEBEEK SEE RODEBEEK	PPL	50 51 N	4 26 E	23406 00	ROOIGEM	PPL	50 56 N	3 42 E	23402 03
ROODEBEEK SEE RODEBEEK	STM	50 50 N	4 26 E	23406 00	ROOIGEM	PPL	51 04 N	3 42 E	23402 03
ROODEBEEK SEE RODEBEEK	STM	50 56 N	3 10 E	23401 00	ROOIGENDRIES	PPL	50 55 N	3 48 E	23402 01
ROODEBEEK	STM	51 01 N	5 22 E	23404 03	ROOIJ SEE ROOI	PPL	51 11 N	4 26 E	23403 00
ROODEBERG SEE RODEBERG	PPL	51 01 N	4 57 E	23406 00					
					ROOIVELD	PPL	51 07 N	3 14 E	23401 03
ROODE GOOR SEE RODEGOOR	MRSH	51 19 N	5 03 E	23403 00	ROOKERSHOEK SEE ROKERSHOEK	PPL	50 44 N	3 23 E	23401 00
ROODEHOEF SEE RODEHOEVE	FRM	51 07 N	4 40 E	23403 00	ROOMENBEEK	STM	50 53 N	5 09 E	23400 01
ROODEHOF SEE RODEHOEVE	FRM	50 49 N	4 38 E	23406 00	ROON	PPL	50 51 N	3 57 E	23402 03
ROODE LAAK SEE RODELAAK	STM	51 05 N	4 55 E	23403 00	ROONEBEEK RUISSEAU SEE RONEBEEK	STM	50 59 N	2 52 E	23401 00
ROODE MOER POLDER SEE									
RODE MOERPOLDER	PLDR	51 15 N	4 06 E	23402 00					
					ROONEHOEK SEE RONEHOEK	PPL	50 59 N	2 52 E	23401 00
ROODENBERG SEE RODENBERG	HLL	51 02 N	5 04 E	23404 00	ROOREN SEE ROREN	PPL	51 05 N	5 40 E	23404 00
ROODEN-BOM SEE RODENBOOM	PPL	51 09 N	5 17 E	23404 00	ROOSBEEK SEE REBECQ-ROGNON	ADMD	50 40 N	4 08 E	23406 00
ROODENDRIES SEE RODENDRIES	PPL	51 06 N	4 05 E	23402 00	ROOSBEEK	ADMD	50 50 N	4 52 E	23406 02
ROODENDRIESCH SEE ROUENDRIES	PPL	51 06 N	4 05 E	23402 00	ROOSBEEK SEE REBECQ-ROGNON	PPL	50 40 N	4 08 E	23406 00
ROODENLOOP SEE RODENLOOP	STM	51 15 N	5 00 E	23403 00					
					ROOSBEEK	PPL	50 50 N	4 52 E	23406 01
ROODE PIER	FRM	51 12 N	5 29 E	23404 01	ROOSBEEK	PPL	50 50 N	5 16 E	23404 01
ROODEPOORT SEE RODEPOORT	FRM	51 08 N	2 47 E	23401 00	ROOSBEEK	STM	50 50 N	5 15 E	23404 01
ROODE POORTHOF SEE RODE POORTHOF	PPL	51 11 N	4 17 E	23402 00	ROOSEBEKE SEE ROZEBEKE	ADMD	50 51 N	3 45 E	23402 00
ROODHOEVE	FRM	50 59 N	4 39 E	23406 03	ROOSEBEKE SEE ROZEBEKE	PPL	50 51 N	3 45 E	23402 00
ROOGAARDEN SEE ROOIGAARDEN	PPL	51 01 N	4 47 E	23406 00					
ROOI SEE ROOIE	PPL	50 53 N	5 30 E	23404 00	ROOSEBLOEM SEE ROSEBLOEM	PPL	50 57 N	3 50 E	23402 00

APPROVED FOR RELEASE: 2007/02/09: CIA-RDP01-00707R000100130007-7

ROOSEN SEE ROZEN	PPL	51 06 N	4 01 E	23402 00	ROSBEEK	STM	50 45 N	4 07 E	23406 01
ROOSENDAAL, CHATEAU DE SEE					ROSDAM	PPL	51 01 N	3 39 E	23402 03
ROZENDAAL	CHAT	51 15 N	4 26 E	23403 00	ROSDANBEEK	STM	51 02 N	3 40 E	23402 01
ROOSENDAAL, FERME SEE ROZENDAAL	FRM	51 09 N	3 46 E	23402 00	ROSEBLOEM	PPL	50 57 N	3 50 E	23402 03
ROOSENDAAL, KANAL VAN SEE					ROSÉE	ADMD	50 14 N	4 40 E	23408 02
ROOSENDAALSE VAART	CNLN	51 32 N	4 28 E	23400 00					
ROOSENDAALSCHÉ VAART SEE					ROSÉE	PPL	50 14 N	4 41 E	23400 01
ROOSENDAALSE VAART	CNLN	51 32 N	4 28 E	23400 00	ROSÉE, BOIS DE	FRST	50 14 N	4 43 E	23408 01
					ROSELGOED	FRM	51 08 N	3 50 E	23402 03
ROOSENDAALSE VAART	CNLN	51 32 N	4 28 E	23400 01	ROSELIES	AUMD	50 25 N	4 35 E	23405 02
ROOSLINTER SEE BOESLINTER	PPL	50 51 N	4 58 E	23406 00	ROSELIES	PPL	50 26 N	4 35 E	23405 01
ROOSMARIJN SEE ROZEMARIJN	PPL	50 52 N	4 50 E	23406 00					
ROOSMEERSBEEK	STM	50 48 N	3 45 E	23402 03	ROSENONT, FERME	FRM	50 39 N	4 15 E	23406 03
ROOST	PPL	50 48 N	3 59 E	23402 03	ROSENDAAL SEE ROZENDAAL	CHAT	51 15 N	4 26 E	23403 00
					ROSENDAAL, CANAL DE SEE				
ROOSTERBEEK	STM	50 57 N	5 18 E	23404 01	ROSENDAALSE VAART	CNLN	51 32 N	4 28 E	23400 00
ROOSTERBERG SEE ROESTERBERG	PPL	51 05 N	5 40 E	23404 00	ROSENHÜGEL	PPL	50 17 N	6 08 E	23407 01
ROOST-KRENWIK SEE ROSOUX-CRENWICK	AUMD	50 41 N	5 11 E	23407 00	ROSES, FERME DES	FRM	49 42 N	5 21 E	23409 01
ROOST-KRENWIK SEE ROSOUX-CRENWICK	PPL	50 42 N	5 12 E	23407 00					
ROOSWEGBRUG	PPL	51 16 N	4 25 E	23403 03					
					ROSETTE, BOIS DE	FRST	50 13 N	4 29 E	23408 01
ROOT	PPL	50 51 N	5 35 E	23406 01	ROSIÈRE	STM	49 49 N	5 21 E	23409 01
ROOVORST SEE ROVCRST	PPL	50 48 N	3 43 E	23402 00	ROSIÈRES	ADMD	50 44 N	4 33 E	23406 02
ROOY SEE RODI	PPL	51 11 N	4 26 E	23401 00	ROSIÈRES	PPL	50 44 N	4 33 E	23406 01
ROOZEBECK SEE ROZEBEEK	STM	50 47 N	2 57 E	23401 00	ROSIÈRES SEE ROSIÈRE	STM	49 49 N	5 21 E	23409 00
ROOZEBEKE SEE ROZEBEKE	PPL	50 51 N	3 45 E	23402 00					
					ROSIËRES				
ROOZEBOOM SEE ROZEBOOM	PPL	51 06 N	3 07 E	23401 00	ROSOIR				
ROOZENBROECK SEE ROZENBROEK	PPL	50 48 N	4 06 E	23406 00					
ROOZENHOEK SEE ROZENHOEK	PPL	50 49 N	3 47 E	23402 00	ROSOIR				
ROOZVELDHOEK SEE ROZEVELDHOEK	PPL	51 05 N	3 09 E	23401 00					
ROPETE, BOIS DE	FRST	49 56 N	5 09 E	23409 01	ROSOIR	FRM	50 40 N	4 19 E	23406 03
					ROSOIR	STM	50 32 N	3 27 E	23405 01
ROPTAL SEE ROPETE, BOIS DE	FRST	49 56 N	5 09 E	23409 00	ROSOUX-CRENWICK	AUMD	50 41 N	5 11 E	23407 02
ROPTAL, BOIS	FRST	50 07 N	3 08 E	23408 01	ROSOUX-CRENWICK	PPL	50 42 N	5 12 E	23407 01
ROPTAY, BOIS DE SEE					ROSOUX-CRENWICK SEE				
ROPETE, BOIS DE	FRST	49 56 N	5 09 E	23409 00	ROSOUX-CRENWICK	PPL	50 42 N	5 12 E	23407 00
ROQUE, FERME DEL	FRM	50 33 N	3 56 E	23405 03					
ROQUETTE	PPL	50 24 N	4 20 E	23405 01					
					ROSSART	PPL	49 51 N	5 20 E	23409 01
ROQUETTE SEE ROLOQUETTE	PPL	50 34 N	4 16 E	23405 00	ROSSEIGNIES	PPL	50 32 N	4 19 E	23405 01
ROQUETTE	PPL	50 42 N	3 41 E	23405 03	ROSSELAAR	PPL	51 11 N	5 08 E	23403 01
ROREN	PPL	51 05 N	5 40 E	23404 03	ROSSELAAR LOOP SEE ROSSELAARSLLOOP	STM	51 09 N	5 04 E	23403 00
ROSAIS	PPL	49 53 N	5 16 E	23409 03	ROSSELAARSLLOOP	STM	51 09 N	5 04 E	23403 01
					ROSSELAAR SEE ROSSELAAR	PPL	51 10 N	5 08 E	23403 00

APPROVED FOR RELEASE: 2007/02/09: CIA-RDP01-00707R000100130007-7

ROSSELARE SEE ROSSELAAR	PPL	51 10 N	5 08 E	23403 00	ROTHEM SEE ROTEM	PPL	50 56 N	5 09 E	23404 00
ROSSEM	PPL	50 58 N	4 17 E	23406 01	ROTHEM SEE ROTEM	PPL	51 03 N	5 44 E	23404 00
ROSSENHOEK	PPL	50 58 N	4 17 E	23406 03	ROTUEUX SEE ROTHEUX-RIMIÈRE	PPL	50 32 N	5 28 E	23407 00
ROSSEWALE	FRM	51 19 N	3 10 E	23401 01	ROTUEUX-RIMIÈRE	ADMD	50 32 N	5 28 E	23407 02
ROSSIGNOL	ADMD	49 44 N	5 28 E	23409 02	ROTUEUX-RIMIÈRE	PPL	50 32 N	5 28 E	23407 01
ROSSIGNOL	PPL	49 43 N	5 29 E	23409 01	ROTSCLAAR	ADMD	50 57 N	4 43 E	23406 02
ROSSIGNOL SEE I.E. ROSSIGNOL	PPL	50 39 N	4 12 E	23406 00	ROTSCLAAR	PPL	50 57 N	4 43 E	23406 01
ROSSIGNOL	PPL	50 41 N	4 22 E	23406 03	ROTSCLAAR SEE ROTSCLAAR	PPL	50 57 N	4 43 E	23406 00
ROSSOM	PPL	51 09 N	4 49 E	23403 03	ROTSSENHEIRWEG	PPL	51 01 N	3 47 E	23402 03
ROSSUM SEE ROSSOM	PPL	51 09 N	4 49 E	23403 00	ROTSPOEL	PPL	50 51 N	4 40 E	23406 01
ROSTAL	PPL	51 10 N	4 45 E	23403 03	ROTSTRAAT	PPL	51 07 N	4 09 E	23402 03
ROSTEINESTRAAT	PPL	51 06 N	3 47 E	23402 03	ROTT	PPL	50 40 N	6 06 E	23407 03
ROSTENNE	PPL	50 16 N	4 52 E	23408 01	ROTTELEUR	PPL	50 41 N	3 40 E	23405 03
ROSTIJNE	PPL	51 10 N	3 49 E	23402 01	ROTTEUX, BOIS DES	FRST	50 22 N	5 24 E	23409 01
ROSTIJNEGELEED	STM	51 10 N	3 48 E	23402 01	ROUA	PPL	50 34 N	5 12 E	23407 01
ROSTUINE	FRM	51 12 N	3 20 E	23401 01	ROUAGE SEE RUAGE	PPL	50 38 N	3 19 E	23405 00
ROSTUYNE SEE ROSTUINE	FRM	51 12 N	3 20 E	23401 00	ROUBAIX, CANAL DE SEE				
ROSTUYNE SEE ROSTIJNE	PPL	51 10 N	3 49 E	23402 00	ESPIERRES, CANAL DE L'	CNLN	50 43 N	3 22 E	23400 00
ROSTYNEBEEK SEE ROSTIJNEGELEED	STM	51 10 N	3 48 E	23402 00	ROUBENNE, FERME DE LA	FRM	50 30 N	5 27 E	23407 01
ROSTYNESTRAAT SEE ROSTEINESTRAAT	PPL	51 06 N	3 47 E	23402 00	ROUBROUCK	PPL	50 34 N	6 02 E	23407 01
					ROUCHAT	PPL	50 21 N	4 48 E	23408 01
ROT	PPL	50 43 N	5 51 E	23407 01					
ROT	PPL	50 55 N	4 50 E	23406 01	ROUCOURT	ADMD	50 32 N	3 31 E	23405 02
ROT	PPL	50 58 N	3 54 E	23402 03	ROUCOURT	PPL	50 32 N	3 35 E	23405 01
ROT	PPL	50 59 N	4 53 E	23406 01	ROUETTE	PPL	50 03 N	5 39 E	23409 01
ROT	PPL	51 02 N	5 08 E	23406 03	ROUGE SEE ROOI	PPL	51 11 N	4 26 E	23403 00
					ROUGE, BOIS SEE RODEBOS	FRST	50 44 N	5 52 E	23407 00
ROTBEEK	STM	51 06 N	4 37 E	23403 01					
ROTBEEK	STM	51 14 N	4 20 E	23403 03	ROUGE, CENSE	FRM	50 35 N	5 34 E	23407 01
ROT BOS	FRST	50 57 N	4 32 E	23406 03	ROUGE, EAU	STM	50 27 N	5 49 E	23407 03
ROTEINDE	PPL	51 02 N	4 50 E	23403 03	ROUGE, EAU	STM	50 27 N	5 58 E	23407 01
ROTEM	ADMD	51 03 N	5 44 E	23404 02	ROUGE, FERME	FRM	50 45 N	4 27 E	23406 01
					ROUGE, MONT SEE RODE BERG	HLL	50 47 N	2 45 E	23421 00
ROTEM	PPL	50 56 N	5 05 E	23404 01					
ROTEM	PPL	51 03 N	5 44 E	23404 01	ROUGE MINIÈRE	PPL	50 25 N	5 37 E	23407 03
ROTH SEE ROT	PPL	50 59 N	4 53 E	23406 00	ROUGES FOSSES	PPL	50 00 N	5 23 E	23409 03
ROTH SEE ROT	PPL	51 02 N	5 08 E	23406 00	ROUGES TERRES	PPL	50 31 N	4 05 E	23405 03
ROTHEINDE SEE ROTEINDE	PPL	51 02 N	4 50 E	23403 00	ROUGE THIER	PPL	50 31 N	5 44 E	23407 01
					ROUGETHIER	PPL	50 24 N	5 45 E	23407 01
ROTHEM SEE ROTEM	ADMD	51 03 N	5 44 E	23404 00					
					ROULERS SEE ROESELARE	ADMD	50 57 N	3 08 E	23401 00

APPROVED FOR RELEASE: 2007/02/09: CIA-RDP01-00707R000100130007-7

ROULERS SEE RUESELARE	PPL	50 57 N	3 08 E	23401 00	ROUVROY SEE ROUVEROY	PPL	50 37 N	5 24 E	23407 00
ROULERS, ARRONDISSEMENT DE SEE					ROUVROY, BOIS DE	FRST	50 07 N	5 55 E	23409 01
ROESELARE, ARRONDISSEMENT	AUMD	50 57 N	3 08 E	23401 00	ROUWLEEGD	PPL	51 19 N	4 46 E	23403 01
ROULERS A LA LYS, CANAL DE SEE	CNLN	50 57 N	3 07 E	23401 00	ROUWMORTELSHEIDE	PPL	51 01 N	5 38 E	23404 01
ROESELARE NAAR DE LEIE, KANAAL VAN	PPL	50 09 N	4 37 E	23408 01	ROUX	ADMD	50 26 N	4 23 E	23405 02
ROULOTTE	PPL	50 26 N	5 54 E	23407 01					
ROUMEZ					ROUX	PPL	50 26 N	4 23 E	23405 01
					ROUX-MIROIR	ADMD	50 43 N	4 46 E	23406 02
ROUMONT	PPL	50 04 N	5 34 E	23409 01	ROUX-MIROIR	PPL	50 43 N	4 47 E	23406 01
ROUMONT	PPL	50 33 N	3 47 E	23405 01	ROVERT	PPL	50 41 N	6 05 E	23407 01
ROUMONT, BOIS DE	FRST	49 57 N	5 17 E	23409 01	ROVERT	FRM	50 41 N	6 06 E	23407 01
ROUMONT, CHATEAU DE	CHAT	49 57 N	5 17 E	23409 01					
ROUPASE	PPL	50 09 N	5 37 E	23409 01					
					ROVRST	PPL	50 48 N	3 43 E	23402 01
ROURIVET SEE TOURIVET	PPL	50 16 N	4 17 E	23405 00	ROVELET, BOIS	FRST	50 11 N	4 26 E	23408 01
ROUSBRUGGE-HARINGHE SEE					ROXEM SEE ROKSEM	ADMD	51 10 N	3 02 E	23401 00
ROESBRUGGE-HARINGE	AUMD	50 55 N	2 37 E	23401 00	ROXEM SEE ROKSEM	PPL	51 10 N	3 02 E	23401 00
ROUSBRUGGE-HARINGHE SEE					ROY	ADMD	50 12 N	5 25 E	23409 02
ROESBRUGGE-HARINGE	PPL	50 55 N	2 37 E	23401 00					
ROUSCHEWEID SEE ROUSCHEWEIDE	PPL	50 43 N	5 57 E	23407 00	ROY	PPL	50 11 N	5 25 E	23409 01
ROUSCHEWEIDE	PPL	50 43 N	5 57 E	23407 03	ROYAL, BOIS SEE				
					COLFONTAINE, BOIS DE	FRST	50 23 N	3 51 E	23405 00
ROUSDAMME	PPL	51 04 N	2 46 E	23401 01	ROYAL, BOIS SEE KONINKLIJKBOS	FRST	51 14 N	4 05 E	23402 00
ROUSELARE SEE					ROYAL, CHATEAU	CHAT	50 10 N	5 07 E	23408 01
ROESELARE, ARRONDISSEMENT	ADMD	50 57 N	3 08 E	23401 00	ROYAL D'ARDENNE, CHATEAU	CHAT	50 12 N	5 01 E	23408 01
ROUSELARE SEE ROESELARE	ADMD	50 57 N	3 08 E	23401 00					
ROUSELARE SEE ROESELARE	PPL	50 57 N	3 08 E	23401 00	ROYAL DE CIERGNON, CHATEAU SEE				
ROUSELGOED SEE ROSELGOED	FRM	51 08 N	3 50 E	23402 00	ROYAL, CHATEAU	CHAT	50 10 N	5 07 E	23408 00
					ROYALE, FERME	FRM	50 11 N	4 58 E	23408 01
ROUSSART	PPL	50 42 N	4 25 E	23406 03	ROYAUME	PPL	50 37 N	3 30 E	23405 03
ROUSSELAARE KREEK SEE					ROYE SEE ROOIE	PPL	50 53 N	5 30 E	23404 00
ROESELARE KREEK	PND	51 16 N	3 33 E	23402 00	ROYE SEE ROOIE	PPL	50 55 N	5 24 E	23404 00
ROUSSY	PPL	49 44 N	5 20 E	23409 01					
ROUTCHEWEIDE SEE ROUSCHEWEIDE	PPL	50 43 N	5 57 E	23407 00	ROYE SEE ROOIE	PPL	51 00 N	5 03 E	23406 00
ROUTISBAS	STM	49 37 N	5 20 E	23409 01	ROYE SEE FONTEINBEEK	STM	50 48 N	5 25 E	23404 00
					ROYE, CHATEAU DE SEE				
ROUVEROY	ADMD	50 21 N	4 03 E	23405 02	ROOIE, KASTEEL VAN	CHAT	50 48 N	5 27 E	23404 00
ROUVEROY	PPL	50 21 N	4 03 E	23405 01	ROYEN	PPL	50 12 N	5 34 E	23409 01
ROUVEROY	PPL	50 37 N	5 24 E	23407 03	ROYEN SEE ROOIE	PPL	51 17 N	4 53 E	23403 00
ROUVREUX	ADMD	50 29 N	5 39 E	23407 02					
ROUVREUX	PPL	50 29 N	5 39 E	23407 01	ROYEN	STM	50 11 N	5 34 E	23409 01
					ROYERE	PPL	50 41 N	3 16 E	23405 01
ROUVROY	PPL	49 32 N	5 30 E	23409 01	ROYERHEIDE SEE ROOIERHEIDE	PPL	50 56 N	5 25 E	23404 00
ROUVROY	PPL	50 29 N	5 03 E	23408 01	ROYGEM SEE ROOIGEM	PPL	50 53 N	3 35 E	23402 00
					ROYGEM SEE ROOIGEM	PPL	50 56 N	3 42 E	23402 00

APPROVED FOR RELEASE: 2007/02/09: CIA-RDP01-00707R000100130007-7

ROYGEMDRIES SEE ROOIGEMDRIES	PPL	50 55 N	3 48 E	23402 00	RUE-AU-BOIS SEE BOSSTRAAT	PPL	50 43 N	4 06 E	23406 00
ROYGHEM SEE ROOIGEM	PPL	51 04 N	3 47 E	23402 00	RUE D'ENFER	PPL	50 42 N	4 54 E	23406 01
ROYMONT	PPL	50 13 N	5 06 E	23408 01	RUE D'EM HAUT	PPL	50 11 N	4 11 E	23405 01
ROYOMPRÉ	PPL	50 32 N	5 55 E	23407 01	RUE DE VIANE	PPL	50 44 N	3 54 E	23405 03
ROYSEUX	PPL	50 28 N	5 16 E	23407 01	RUE HAUTE	PPL	50 39 N	4 08 E	23406 03
ROYVAUX	FRM	49 51 N	5 24 E	23409 01	RUETTE	ADMD	49 32 N	5 35 E	23409 02
ROYVELD SEE ROOIVELD	PPL	51 07 N	3 14 E	23401 00	RUETTE	PPL	49 32 N	5 35 E	23409 01
ROZEBEEK	STM	50 47 N	2 57 E	23401 01	RUET'E, BOIS DE	FRST	49 32 N	5 35 E	23409 01
ROZEBEKE	ADMD	50 51 N	3 45 E	23402 02	RUGGE	PPL	50 47 N	3 26 E	23401 03
ROZEBEKE	PPL	50 51 N	3 45 E	23402 01	RUGGEVELD	PPL	51 13 N	4 29 E	23403 01
ROZEBGOM	PPL	51 06 N	3 07 E	23401 01	RJHR BUSCH	FRST	50 23 N	6 09 E	23407 01
ROZEMARIJN	PPL	50 52 N	4 50 E	23406 01	RUHR BUSCH	FRST	50 30 N	6 09 E	23407 01
ROZEN SEE ROREN	PPL	51 05 N	5 40 E	23404 00	RUIDENBERG	PPL	51 04 N	3 00 E	23401 01
ROZEN	PPL	51 06 N	4 07 E	23402 03	RUIEN	ADMD	50 46 N	3 29 E	23402 02
ROZEN	PPL	51 13 N	5 27 E	23404 01	RUIEN	PPL	50 46 N	3 29 E	23402 01
ROZENAKEN SEE RUSSEIGNIES	ADMD	50 44 N	3 32 E	23402 00	RJIF SEE RUYFF	PPL	50 37 N	5 56 E	23407 00
ROZENAKEN SEE RUSSEIGNIES	PPL	50 44 N	3 32 E	23402 00	RUIF, RUISSEAU DE SEE				
ROZENBROEK	PPL	50 48 N	4 06 E	23406 03	RUYFF, RUISSEAU DE	STM	50 37 N	5 56 E	23407 00
ROZENDAAL	CHAT	51 15 N	4 26 E	23403 03	RUILARE	PPL	51 07 N	3 52 E	23402 01
ROZENDAAL	FRM	51 09 N	3 46 E	23402 03	RUINSETTE	PPL	50 21 N	3 50 E	23405 03
					RUIPEN BROEK POLDER	PLDR	51 07 N	4 18 E	23403 01
ROZENHILBEEK	STM	50 50 N	2 48 E	23401 01					
ROZENHOEK	PPL	50 48 N	3 04 E	23401 01	RUISBEEK	PPL	50 57 N	4 34 E	23406 03
ROZENHOEK	PPL	50 49 N	3 47 E	23402 01	RUISBROEK	ADMD	50 47 N	4 18 E	23406 02
ROZENHOF SEE ROSELGOED	FRM	51 08 N	3 50 E	23402 00	RUISBROEK	ADMD	51 06 N	4 20 E	23403 02
ROZEVLDHOEK	PPL	51 05 N	3 09 E	23401 01	RUISBROEK	PPL	50 47 N	4 18 E	23406 01
					RUISBROEK	PPL	50 52 N	3 35 E	23402 03
RUAGE	PPL	50 38 N	3 19 E	23405 01					
RUALETTE	PPL	50 33 N	4 30 E	23406 03	RUISBROEK	PPL	51 05 N	4 20 E	23403 01
RUART	FRM	50 38 N	4 29 E	23406 03	RUISBROEK SEE RUISBROEKHOEVE	FRM	50 51 N	4 01 E	23402 00
RUBENSGOED	FRM	51 04 N	4 42 E	23404 01	RUISBROEKHOEVE	FRM	50 51 N	4 01 E	23402 01
RUBIESTÉ	PPL	50 13 N	5 34 E	23409 01	RUISELEDE	ADMD	51 03 N	3 24 E	23401 02
					RUISELEDE	PPL	51 03 N	3 24 E	23401 01
RUBIGNIES	PPL	50 20 N	4 13 E	23405 01					
RUCHAUX	PPL	50 39 N	4 36 E	23406 03	RUISTRAAT	PPL	51 08 N	4 10 E	23402 03
RUCHELET, BOIS	FRST	50 06 N	5 08 E	23408 01	RUILEGEM	PPL	50 47 N	3 36 E	23402 01
RUDDERSHOVE	PPL	50 53 N	3 45 E	23402 03	RUITER	PPL	51 07 N	4 03 E	23402 01
RUDDERVOORDE	ADMD	51 06 N	3 12 E	23401 02	RUITERHOEK	PPL	51 00 N	2 57 E	23401 01
					RUITERSDRIES	PPL	51 03 N	4 17 E	23403 03
RUDDERVOORDE	PPL	51 06 N	3 12 E	23401 01					
					RUKKELINGEN	PPL	50 46 N	4 13 E	23406 01

APPROVED FOR RELEASE: 2007/02/09: CIA-RDP01-00707R000100130007-7

RUKKELINGEN-AAN-DE-JEKER SEE					RUNKELEN	PPL	50 51 N	5 08 E	23404 01
ROCLENGE-SUR-GEER	ADMD	50 46 N	5 35 E	23404 00	RUNKST	PPL	50 55 N	5 18 E	23404 01
RUKKELINGEN-LOON	ADMD	50 44 N	5 15 E	23404 02	RUNSCHEN	PPL	50 37 N	5 58 E	23407 01
RUKKELINGEN-LOON	PPL	50 43 N	5 15 E	23404 01	RUNXT SEE RUNKST	PPL	50 55 N	5 18 E	23404 00
RUKKELINGEN-OP-DEN-JEKER SEE					RUPEL	STM	51 07 N	4 19 E	23403 01
ROCLENGE-SUR-GEER	ADMD	50 46 N	5 35 E	23404 00					
RUKKELINGEN-OP-DEN-JEKER SEE					RUPELMONDE	ADMD	51 08 N	4 18 E	23402 02
ROCLENGE-SUR-GEER	PPL	50 45 N	5 36 E	23404 00	RUPELMONDE	PPL	51 08 N	4 18 E	23402 01
					RUPELMONDE KREEK	PND	51 08 N	4 19 E	23402 01
RULAND SEE RULLEN	PPL	50 43 N	5 49 E	23407 00	RUR SEE ROER	STM	51 12 N	5 59 E	23400 00
RULEN RULLEN	PPL	50 43 N	5 49 E	23407 00	RURHOF	CHAT	50 29 N	6 10 E	23407 01
RULLEN	PPL	50 43 N	5 49 E	23407 01					
RULLES	ADMD	49 45 N	5 34 E	23409 02					
RULLES	PPL	49 43 N	5 34 E	23409 01					
					RUSSENDORP SEE RUSSENDORP	PPL	51 15 N	5 13 E	23403 00
RULLES	STM	49 41 N	5 32 E	23409 01	RUSSEIGNIES	ADMD	50 44 N	3 32 E	23402 02
RULLES, FORÉT DE	FRST	49 45 N	5 35 E	23409 01	RUSSEIGNIES	PPL	50 44 N	3 32 E	23402 01
RUMBEKE	ADMD	50 55 N	3 08 E	23401 02	RUSSELBEKEN	PPL	50 55 N	5 24 E	23404 01
RUMBEKE	PPL	50 56 N	3 10 E	23401 01	RUSSELSCHESTRAATVLIET SEE				
RUMES	ADMD	50 33 N	3 18 E	23405 02	KLEINEBEEK	STM	51 01 N	5 02 E	23404 00
RUMES	PPL	50 33 N	3 18 E	23405 01	RUSSELT	PPL	50 51 N	5 19 E	23404 01
RUMEZ	PPL	50 39 N	3 19 E	23405 03	RUSSENDORP	PPL	51 15 N	5 13 E	23403 01
RUMILLIES	ADMD	50 37 N	3 26 E	23405 02	RUSSON SEE RUITEN	ADMD	50 45 N	5 26 E	23404 00
RUMILLIES	PPL	50 37 N	3 26 E	23405 01	RUSSON SEE RUITEN	PPL	50 45 N	5 26 E	23404 00
RUMMEN	ADMD	50 53 N	5 09 E	23406 02	RUSTOORD	PPL	51 18 N	4 28 E	23403 03
RUMMEN	PPL	50 53 N	5 10 E	23406 01	RUTHIER	PPL	50 25 N	6 09 E	23407 01
RUMPST SEE RUMST	ADMD	51 04 N	4 25 E	23403 00	RÜTIER SEE RUTHIER	PPL	50 25 N	6 09 E	23407 00
RUMPST SEE RUMST	PPL	51 05 N	4 25 E	23403 00	RUITEN	ADMD	50 45 N	5 26 E	23404 02
RUMPSTSCHE BEEK SEE RUMSTSE BEEK	STM	51 04 N	4 28 E	23403 00	RUITEN	PPL	50 45 N	5 26 E	23404 01
RUMSDORP	ADMD	50 46 N	5 04 E	23407 02	RUMMORTELSHEIDE SEE				
					ROUMMORTELSHEIDE	PPL	51 01 N	5 38 E	23404 00
RUMSDORP	PPL	50 46 N	5 05 E	23407 01					
RUMST	ADMD	51 04 N	4 25 E	23403 02	RUX DU MOULIN, RUISSEAU DU SEE				
RUMST	PPL	51 05 N	4 25 E	23403 01	MOULIN, RUISSEAU DU	STM	49 53 N	4 57 E	23408 00
RUMSTSE BEEK	STM	51 04 N	4 28 E	23403 01	RUY	PPL	50 26 N	5 53 E	23407 03
RUN SEE AA	STM	51 38 N	5 20 E	23400 00	RUY	PPL	50 38 N	5 28 E	23407 01
					RUYBROEK SEE RUISBROEK	PPL	50 52 N	3 35 E	23402 00
					RUYEN SEE RUIEN	PPL	50 46 N	3 29 E	23402 00
RUNCKELEN SEE RUNKELEN	ADMD	50 51 N	5 08 E	23404 00	RUYFF	PPL	50 37 N	5 56 E	23407 03
RUNCKELEN SEE RUNKELEN	PPL	50 51 N	5 08 E	23404 00	RUYFF	PPL	50 41 N	5 57 E	23407 03
RUNDERSHOEK SEE RENDERSHOEK	PPL	51 06 N	5 00 E	23403 00	RUYFF, RUISSEAU DE	STM	50 37 N	5 56 E	23407 01
RUNDSVOORT	PPL	51 12 N	4 58 E	23403 01	RUYFT SEE RUYFF	PPL	50 41 N	5 57 E	23407 00
RUNKELEN	ADMD	50 51 N	5 08 E	23404 02	RUYLAARE SEE RUIJLARE	PPL	51 07 N	3 52 E	23402 00

APPROVED FOR RELEASE: 2007/02/09: CIA-RDP01-00707R000100130007-7

RUylaERE SEE RUILARE	PPL	51 07 N	3 52 E	23402 00	SABLON	PPL	50 44 N	3 42 E	23405 03
RUYLARE SEE RUILARE	PPL	51 07 N	3 52 E	23402 00	SABLONNIERE	PPL	50 31 N	4 44 E	23408 03
RUYSBROECK SEE RUISBROEK	ADMD	50 47 N	4 18 E	23406 00	SABLONNIERE, BOIS DE LA	FRST	49 40 N	5 24 E	23409 01
RUYSBROECK SEE RUISBROEK	ADMD	51 06 N	4 20 E	23403 00					
RUYSBROECK SEE RUISBROEK	PPL	50 47 N	4 18 E	23406 00					
					SABLONNIERE, FERME DE LA	FRM	49 40 N	5 23 E	23409 03
RUYSBROECK SEE RUISBROEK	PPL	51 05 N	4 20 E	23403 00	SABOT	PPL	50 37 N	3 28 E	23405 01
RUYSSLEDE SEE RUISELEDE	ADMD	51 03 N	3 24 E	23401 00	SACRAMENTSBERG	HLL	50 59 N	5 16 E	23404 01
RUYSSLEDE SEE RUISELEDE	PPL	51 03 N	3 24 E	23401 00	SACREMONT SEE LE SACREMONT	PPL	50 40 N	4 18 E	23406 00
RUYTER SEE RUITER	PPL	51 07 N	4 03 E	23402 00	SACREMONT SEE SARÉMONT	PPL	50 39 N	5 46 E	23407 00
RUYTERHOEK SEE RUITERHOEK	PPL	51 00 N	2 57 E	23401 00					
					SADSOT SEE SADZOT	PPL	50 17 N	5 35 E	23409 00
					SADZOT	PPL	50 17 N	5 35 E	23409 03
RYCK SEE RIJK	PPL	50 51 N	5 31 E	23404 00	SAFFELAERE SEE ZAFFELARE	ADMD	51 08 N	3 51 E	23402 00
RYCKEL SEE RIJKEL	ADMD	50 48 N	5 15 E	23404 00	SAFFELAERE SEE ZAFFELARE	PPL	51 08 N	3 52 E	23402 00
RYCKEL SEE RIJKEL	PPL	50 48 N	5 15 E	23404 00	SAFFELBERG, KASTEEL	CHAT	50 48 N	4 07 E	23406 01
RYCKEVORSEL SEE RIJKEVORSEL	ADMD	51 21 N	4 45 E	23403 00					
RYCKEVORSEL SEE RIJKEVORSEL	PPL	51 21 N	4 46 E	23403 00					
					SAFFRAANBERG	PPL	50 47 N	5 15 E	23404 00
RYCKHOVEN SEE RIJKHOVEN	ADMD	50 50 N	5 31 E	23404 00	SAFFRAANBERG	HLL	50 47 N	5 15 E	23404 01
RYCKHOVEN SEE RIJKHOVEN	PPL	50 50 N	5 31 E	23404 00	SAFFRAENBERG SEE SAFFRAANBERG	PPL	50 47 N	5 15 E	23404 00
RYDGRACHT SEE RIJGGRACHT	DTCH	50 53 N	3 39 E	23402 00	SAFFRAENBERG SEE SAFFRAANBERG	HLL	50 47 N	5 15 E	23404 00
RYD-MEERSCH SEE REIDMEERS	PPL	50 52 N	3 38 E	23402 00	SAFRAANBERG	PPL	50 59 N	5 02 E	23406 03
RYDSTRAAT SEE RIJSTRAAT	PPL	50 52 N	3 39 E	23402 00					
					SAFTINGEN	PPL	51 18 N	4 13 E	23403 01
RYKEN SEE RIJKEN	PPL	51 02 N	3 10 E	23401 00	SAHUT, BOIS	FRST	49 51 N	4 54 E	23408 01
RYKEN SEE RIJKEN	PPL	51 15 N	3 43 E	23402 00	SAINLEZ	PPL	49 55 N	5 43 E	23409 01
RYKENHOEK SEE RIJKENHOEK	PPL	51 06 N	4 13 E	23403 00	SAINVAL	PPL	50 35 N	5 36 E	23407 03
RY MASSART	PPL	50 17 N	4 35 E	23408 01	SAINVAL, CHATEAU DE	CHAT	50 35 N	5 37 E	23407 01
RYMELGHEM SEE RIJMELGEM	PPL	50 53 N	4 27 E	23406 00					
					SAINT-ALBERT, POLDER SEE				
RYMENAM SEE RIJMENAM	ADMD	51 00 N	4 34 E	23403 00	SINT-ALBRECHTSPOLDER	PLDR	51 15 N	3 46 E	23402 00
RYMENAM SEE RIJMENAM	PPL	51 00 N	4 34 E	23403 00	SAINT-AMAND	ADMD	50 30 N	4 33 E	23405 02
RYNRODE SEE RIJNRODE	PPL	50 56 N	5 02 E	23406 00	SAINT-AMAND SEE SINT-AMANDS	ADMD	51 04 N	4 12 E	23403 00
RYSCHOOT WATERGANG SEE					SAINT-AMAND	PPL	50 30 N	4 32 E	23405 01
RIJSCHOOTBEEK	STM	51 12 N	3 46 E	23402 00	SAINT-AMAND SEE SINT-AMANDS	PPL	51 03 N	4 12 E	23403 00
RYSD DE MOSBEUX	PPL	50 33 N	5 41 E	23407 01					
					SAINT-ANDRE	ADMD	50 42 N	5 45 E	23407 02
RYGSELHOF SEE RIJSSELHOF	FRM	51 13 N	3 37 E	23402 00	SAINT-ANDRE SEE SINT-ANDRIES	ADMD	51 12 N	3 10 E	23401 00
RYVERS SEE RIJVERS	PPL	51 08 N	3 32 E	23402 00	SAINT-ANDRE	PPL	50 42 N	5 45 E	23407 01
RYWEG SEE RIJWEG	PPL	51 03 N	4 20 E	23403 00	SAINT-ANDRE SEE SINT-ANDRIES	PPL	51 12 N	3 10 E	23401 00
					SAINT-ANTELINCKX SEE				
					SINT-ANTELINKS	ADMD	50 51 N	3 55 E	23402 00
					SINT-ANTELINCKX SEE				
					SINT-ANTELINKS	PPL	50 51 N	3 55 E	23402 00

APPROVED FOR RELEASE: 2007/02/09: CIA-RDP01-00707R000100130007-7

SAINT-ANTELINKX SEE						SAINTE-CÉCILE	ADMD	49 45 N	5 13 E	23409 02
SINT-ANTELINKS	PPL	50 51 N	3 55 E	23402 00		SAINTE-CÉCILE	PPL	49 44 N	5 14 E	23409 01
SAINT-ANTOINE	PPL	50 22 N	5 38 E	23409 03		SAINTE-CÉCILE, BOIS DE	FRST	49 45 N	5 14 E	23409 01
SAINT-ANTOINE	PPL	50 27 N	4 02 E	23405 01		SAINTE-CROIX SEE SINT-KRUIS	ADMD	51 13 N	3 15 E	23401 00
SAINT-ANTOINE	PPL	50 38 N	3 43 E	23405 03		SAINTE-CROIX SEE SINT-KRUIS	PPL	51 13 N	3 15 E	23401 00
SAINT-ANTOINE SEE SINT-ANTONIUS	PPL	51 16 N	4 38 E	23403 00						
						SAINTE DYPHNE SEE SINT-DIMFNA	PPL	51 10 N	5 00 E	23403 00
SAINT-ANTOINE	FRM	50 44 N	3 52 E	23405 01		SAINTE-FONTAINE SEE SAINT-FONTAINE	PPL	50 25 N	5 15 E	23407 00
SAINT-ANTOINE, BOIS DE	FRST	50 22 N	5 39 E	23409 01		SAINTE-FONTAINE, ÉTANG DE	PND	50 02 N	5 14 E	23409 01
SAINT-AUBIN	ADMD	50 15 N	4 34 E	23400 02		SAINTE-GENEVIÈVE	FRM	50 09 N	4 56 E	23408 01
SAINT-AUBIN	PPL	50 15 N	4 35 E	23408 01		SAINTE-GERTRUDE	PPL	50 33 N	5 11 E	23407 01
SAINT-BERNARD SEE SINT-BERNARD	PPL	51 08 N	4 20 E	23403 00						
						SAINTE-GERTRUDE, BOIS DE	FRST	50 07 N	5 25 E	23409 01
SAINT-CROIX SEE SINT-KRUIS	ADMD	51 13 N	3 15 E	23401 00		SAINTE-GERTRUIDENDRIES SEE				
SAINT-DENIS	ADMD	50 29 N	4 01 E	23405 02		SINT-GEERTRUIDENDRIES	PPL	50 53 N	4 51 E	23406 00
SAINT-DENIS	ADMD	50 32 N	4 46 E	23408 02		SAINT-JEAN-GEEST SEE				
SAINT-DENIS	PPL	50 29 N	4 01 E	23405 01		SAINT-JEAN-GEEST	PPL	50 44 N	4 54 E	23406 00
SAINT-DENIS	PPL	50 32 N	4 47 E	23408 01		SAINTE-JULIENNE, RUISSEAU DE	GTM	50 42 N	5 41 E	23407 01
						SAINT-ÉLOI	PPL	49 53 N	5 06 E	23409 01
SAINT-DENIS-WESTREM SEE										
SINT-DENIJS-WESTREM	ADMD	51 01 N	3 40 E	23402 00		SAINT-ELOI, FERME SEE SINT-ELOOIS	FRM	50 48 N	4 08 E	23406 00
SAINT DENIS-WESTREM SEE						SAINT-ELOOI SEE SINT-ELOOIS	FRM	50 48 N	4 08 E	23406 00
SINT-DENIJS-WESTREM	PPL	51 01 N	3 40 E	23402 00		SAINTE-MARGUERITE SEE				
SAINTE-ALENE, CHÂTEAU DE SEE						SINT-MARGRIETE	ADMD	51 17 N	3 32 E	23402 00
SINT-ALENKASTEEL	CHAT	50 51 N	4 16 E	23406 00		SAINTE-MARGUERITE	PPL	50 39 N	5 34 E	23407 03
SAINTE ANNA-DRIES SEE SINT-ANNA	PPL	51 06 N	4 05 E	23402 00		SAINTE-MARGUERITE SEE				
SAINTE-ANNE	PPL	50 17 N	4 12 E	23405 01		SINT-MARGRIETE	PPL	51 17 N	3 32 E	23402 00
SAINTE-ANNE	PPL	50 33 N	3 41 E	23405 03		SAINTE-MARIABURG SEE				
SAINTE-ANNE	PPL	50 35 N	3 55 E	23405 01		SINT-MARIABURG	PPL	51 18 N	4 26 E	23403 00
SAINTE-ANNE	PPL	50 39 N	5 14 E	23407 01		SAINTE-MARIE	ADMD	49 39 N	5 34 E	23409 02
SAINTE-ANNE	PPL	50 42 N	4 37 E	23406 03		SAINTE-MARIE	ADMD	49 54 N	5 28 E	23409 02
SAINTE-ANNE	PPL	50 46 N	3 44 E	23405 03		SAINTE-MARIE	PPL	49 41 N	5 34 E	23409 01
						SAINTE-MARIE	PPL	49 55 N	5 27 E	23409 01
SAINTE-ANNE SEE SINT-ANNA	PPL	50 47 N	3 14 E	23401 00						
SAINTE-ANNE SEE SINT-ANNA	PPL	51 13 N	4 23 E	23403 00		SAINTE-MARIE	PPL	50 40 N	4 48 E	23406 03
SAINTE-BARBE	PPL	50 21 N	4 24 E	23405 03		SAINTE-MARIE, BOIS DE	FRST	49 39 N	5 33 E	23409 01
SAINTE-BARBE	PPL	50 33 N	5 25 E	23407 01		SAINTE-MARIE, FERME	FRM	50 05 N	4 56 E	23408 01
SAINTE-BRIGITTE	PPL	50 32 N	3 37 E	23405 01		SAINTE-MARIABURG SEE				
						SINT-MARIABURG	PPL	51 18 N	4 26 E	23403 00
SAINTE-CATHERINE SEE						SAINTE-MARIE EN ARDENNE SEE				
SINT-KATELIJNE	PPL	51 15 N	3 18 E	23401 00		SAINTE-MARIE	ADMD	49 54 N	5 28 E	23409 00
SAINTE-CATHERINE, BOIS	FRST	50 36 N	4 33 E	23406 01						
SAINTE-CATHERINE, FERME	FRM	50 39 N	4 06 E	23406 03		SAINTE-MARIE-GEEST	PPL	50 45 N	4 53 E	23406 01

APPROVED FOR RELEASE: 2007/02/09: CIA-RDP01-00707R000100130007-7

SAINTE-ODE	PPL	50 05 N	5 32 E	23409 01					
SAINTE-ODE, BOIS DE	FRST	50 06 N	5 37 E	23409 01					
SAINTE	ADMD	50 42 N	4 10 E	23406 02					
SAINTE	PPL	50 42 N	4 10 E	23406 01					
SAINT-ESPRIT, FERME DU	FRM	50 42 N	4 02 E	23406 03					
SAINT-ETHON	PPL	50 33 N	4 15 E	23405 03					
SAINTE-VERONE SEE SINT-VERONE	PPL	50 51 N	4 37 E	23406 00					
SAINTE VERONIQUE SEE SINT-VERONE	PPL	50 51 N	4 37 E	23406 00					
SAINTE-WALBURGE	PPL	50 40 N	5 34 E	23407 01					
SAINT-FIACRE	PPL	50 30 N	4 29 E	23405 01					
SAINT-FONTAINE	PPL	50 25 N	5 15 E	23407 01					
SAINT-FRANÇOIS, POLDER SEE									
SINT-FRANSISKUSPOLDER	PLDR	51 12 N	3 49 E	23402 00					
SAINT-GENOIS SEE SINT-DENIJS	ADMD	50 45 N	3 22 E	23401 00					
SAINT-GENOIS SEE SINT-DENIJS	PPL	50 45 N	3 22 E	23401 00					
SAINT GEORGES SEE SINT-JORIS	ADMD	51 08 N	2 47 E	23401 00					
SAINT GEORGES SEE									
WALEFFE SAINT-GEORGES	PPL	50 39 N	5 13 E	23407 00					
SAINT-GEORGES	ADMD	50 36 N	5 22 E	23407 02					
SAINT-GEORGES SEE SINT-JORIS	ADMD	51 08 N	3 22 E	23401 00					
SAINT-GEORGES	PPL	50 36 N	5 22 E	23407 01					
SAINT-GEORGES SEE SINT-JORIS	PPL	51 08 N	2 47 E	23401 00					
SAINT-GEORGES SEE SINT-JORIS	PPL	51 08 N	3 22 E	23401 00					
SAINT-GÉRARD	ADMD	50 21 N	4 44 E	23408 02					
SAINT-GÉRARD	PPL	50 21 N	4 45 E	23408 01					
SAINT-GERMAIN	ADMD	50 34 N	4 50 E	23408 02					
SAINT-GERMAIN	PPL	50 34 N	4 50 E	23408 01					
SAINT-GERMAIN	PPL	50 35 N	5 47 E	23407 03					
SAINT-GÉRY	ADMD	50 35 N	4 37 E	23406 02					
SAINT-GÉRY	PPL	50 35 N	4 37 E	23406 01					
SAINT-GHISLAIN	ADMD	50 27 N	3 49 E	23405 02					
SAINT-GHISLAIN	PPL	50 27 N	3 49 E	23405 01					
SAINT-GILLES (FRENCH);									
SINT-GILLIS (FLEMISH)	ADMD	50 49 N	4 20 E	23406 02					
SAINT-GILLES	PPL	50 38 N	5 32 E	23407 03					
SAINT-GILLES (FRENCH);									
SINT-GILLIS (FLEMISH)	PPL	50 49 N	4 20 E	23406 01					
SAINT-GILLES-LEZ-TERMONDE SEE									
SINT-GILLIS-BIJ-DENDERMONDE	ADMD	51 01 N	4 06 E	23402 00					
SAINT-GILLES-LEZ-TERMONDE SEE									
SINT-GILLIS-BIJ-DENDERMONDE	PPL	51 01 N	4 07 E	23402 00					
SAINT-GILLES-WAAS SEE									
SINT-GILLIS-WAAS	ADMD	51 14 N	4 07 E	23402 00					
SAINT-GILLES-WAAS SEE									
SINT-GILLIS-WAAS	PPL	51 13 N	4 08 E	23402 00					
SAINT-GILLES-WAAS SEE									
SINT-GILLIS-WAAS	PPL	51 13 N	4 08 E	23402 00					
SAINT-HADELIN	PPL	50 36 N	5 43 E	23407 03					
SAINT-HÉRIBERT, FORT DE	FT	50 25 N	4 49 E	23408 01					
SAINT-HOMME	PPL	50 25 N	3 44 E	23405 03					
SAINT-HUBERT	ADMD	50 03 N	5 23 E	23409 02					
SAINT-HUBERT	PPL	50 01 N	5 23 E	23409 01					
SAINT-HUBERT SEE SINT-HUBERTUS	PPL	50 58 N	3 32 E	23402 00					
SAINT-HUBERT SEE SINT-HUBERTUS	PPL	51 05 N	3 13 E	23401 00					
SAINT-HUBERT	FRM	50 46 N	4 23 E	23406 01					
SAINT-HUBERT, BOIS	FRST	50 02 N	5 06 E	23409 01					
SAINT-HUBERT, BOIS DE	FRST	49 52 N	5 11 E	23409 01					
SAINT-HUBERT, BOIS DE	FRST	50 03 N	5 17 E	23409 01					
SAINT-HUBERT, BOIS DE	FRST	50 04 N	5 22 E	23409 01					
SAINT-HUBERT, RUISSEAU DE	STM	49 59 N	4 08 E	23400 03					
SAINT IDESBALDE SEE SINT-IDESBALD	PPL	51 07 N	2 37 E	23401 00					
SAINT IVON SEE SAINT-YVON	PPL	50 44 N	2 54 E	23401 00					
SAINT-JACQUES	PPL	50 21 N	5 51 E	23407 03					
SAINT-JACQUES, BOIS DE	FRST	50 36 N	5 35 E	23407 01					
SAINT-JACQUES-CAPPELLE SEE									
SINT-JACOBS-KAPPELLE	ADMD	51 01 N	2 50 E	23401 00					
SAINT-JACQUES-CAPPELLE SEE									
SINT-JACOBS-KAPPELLE	PPL	51 01 N	2 50 E	23401 00					
SAINT-JEAN SEE SINT-JAN	ADMD	50 52 N	2 54 E	23401 00					
SAINT-JEAN SEE SINT-JAN	PPL	50 52 N	2 54 E	23401 00					
SAINT-JEAN SEE SINT-JAN	PPL	50 56 N	2 52 E	23401 00					
SAINT-JEAN, BOIS	FRST	49 56 N	4 52 E	23408 01					
SAINT-JEAN, BOIS DE	FRST	50 11 N	5 44 E	23409 01					
SAINT-JEAN, BOIS DE	FRST	50 13 N	5 41 E	23409 01					
SAINT-JEAN, BOIS DE	FRST	50 35 N	5 33 E	23407 01					
SAINT JEAN, RUISSEAU SEE									
SINT-JANSBEEK	STM	50 57 N	2 52 E	23401 00					

APPROVED FOR RELEASE: 2007/02/09: CIA-RDP01-00707R000100130007-7

SAINT-JEAN CHAMOINE, BOIS DE	FRST	50 12 N	5 41 E	23409	01	SAINT-LÉGER, BOIS DE	FRST	49 37 N	5 37 E	23409	01
SAINT-JEAN-GEEST	ADMD	50 44 N	4 53 E	23406	02	SAINT-LÉONARD SEE SINT-LENAARTS	ADMD	51 21 N	4 40 E	23403	00
SAINT-JEAN-GEEST	PPL	50 44 N	4 54 E	23406	01	SAINT-LÉONARD	PPL	50 39 N	5 36 E	23407	03
SAINT-JEAN-IN-EREMO SEE						SAINT-LÉONARD SEE SINT-LEONARDUS	PPL	50 45 N	3 59 E	23406	00
SINT-JAN-IN-EREMO	ADMD	51 16 N	3 35 E	23402	00	SAINT-LÉONARD SEE SINT-LENAARTS	PPL	51 21 N	4 41 E	23403	00
SAINT-JEAN-IN-EREMO SEE											
SINT-JAN-IN-EREMO	PPL	51 16 N	3 35 E	23402	00						
						SAINT LOUIS SEE SINT-LODEWIJK	PPL	50 49 N	3 22 E	23401	00
SAINT-JEAN SART	PPL	50 42 N	5 49 E	23407	01	SAINT-MARC	ADMD	50 30 N	4 50 E	23408	02
SAINT-JOB (FRENCH)						SAINT-MARC	PPL	50 30 N	4 50 E	23408	01
SINT-JOB (FLEMISH)	PPL	50 48 N	4 21 E	23406	01	SAINT-MARCOULT	PPL	50 38 N	3 58 E	23405	01
SAINT-JOB SEE SINT-JOB	PPL	50 56 N	4 02 E	23402	00	SAINT-MARD	ADMD	49 32 N	5 32 E	23409	02
SAINT-JOB IN 'T GOOR SEE											
SINT-JOB-IN-'T-GOOR	ADMD	51 18 N	4 34 E	23403	00	SAINT-MARD	PPL	49 33 N	5 32 E	23409	01
SAINT-JOB-IN-'T-GOOR SEE						SAINT-MARIE, FORT SEE					
SINT-JOB-IN-'T-GOOR	PPL	51 18 N	4 35 E	23403	00	SINT-MARIA, FORT	FT	51 15 N	4 18 E	23403	00
						SAINT-MARTIN SEE NIL SAINT-MARTIN	PPL	50 39 N	4 41 E	23406	00
SAINT-JOSEPH	PPL	50 04 N	4 33 E	23408	01	SAINT-MARTIN	ADMD	50 30 N	4 38 E	23408	02
SAINT-JOSEPH	PPL	50 39 N	5 00 E	23407	01	SAINT-MARTIN SEE					
SAINT-JOSEPH SEE GEITE	PPL	51 00 N	3 02 E	23401	00	FORRIÈRES-SAINT-MARTIN	PPL	50 07 N	5 16 E	23409	00
SAINT-JOSEPH SEE SINT-JOZEF	PPL	51 02 N	4 18 E	23406	00						
SAINT-JOSSE-TEN-NODE (FRENCH)						SAINT-MARTIN	PPL	50 30 N	4 38 E	23408	01
SINT-JOOST-TEN-NODE (FLEMISH)	ADMD	50 51 N	4 21 E	23406	02	SAINT-MARTIN	STM	50 43 N	3 34 E	23400	01
						SAINT-MARTIN, BOIS	FRST	50 38 N	3 38 E	23405	01
SAINT-JOSSE-TEN-NODE (FRENCH)						SAINT-MARTIN, BOIS DE	FRST	50 38 N	3 27 E	23405	01
SINT-JOOST-TEN-NODE (FLEMISH)	PPL	50 51 N	4 21 E	23406	01	SAINT-MARTIN, FERME	FRM	50 42 N	5 35 E	23407	01
SAINT-JULIEN SEE SINT-JULIAAN	PPL	50 53 N	2 56 E	23401	00						
SAINT-LAMBERT	PPL	50 14 N	4 31 E	23408	01	SAINT-MARTIN, L'EAU	STM	50 15 N	5 55 E	23409	01
SAINT-LAMBERT	PPL	50 38 N	4 42 E	23406	01	SAINT-MARTINUS SEE SINT-MARTENS	PPL	50 50 N	4 56 E	23406	00
SAINT-LAMBERT	PPL	50 43 N	4 51 E	23406	01	SAINT-MAUR	ADMD	50 34 N	3 23 E	23405	02
						SAINT-MAUR	PPL	50 34 N	3 23 E	23405	01
SAINT-LAMBERT, CHÂTEAU DE	CHAT	50 24 N	5 15 E	23407	01	SAINT-NÉDARD	ADMD	49 48 N	5 19 E	23409	02
SAINT-LAURENT SEE SINT-LAUREINS	ADMD	51 14 N	3 31 E	23402	00						
SAINT-LAURENT	PPL	50 38 N	5 34 E	23407	03	SAINT-NÉDARD	PPL	49 49 N	5 20 E	23409	01
SAINT-LAURENT SEE						SAINT-MICHEL SEE SINT-MICHIELS	ADMD	51 11 N	3 12 E	23401	00
CHAPELLE-SAINT-LAURENT	PPL	50 44 N	4 45 E	23406	00	SAINT-MICHEL SEE SINT-MICHIELS	PPL	51 11 N	3 12 E	23401	00
SAINT-LAURENT SEE SINT-LAUREINS	PPL	51 15 N	3 31 E	23402	00	SAINT-MICHEL, BOIS DE	FRST	50 05 N	5 22 E	23407	01
						SAINT-NICAISE POLDER SEE					
SAINT-LAURENT, BOIS DE	FRST	50 36 N	5 34 E	23407	01	SINT-NICAISEPOLDER	PLDR	51 14 N	3 45 E	23402	00
SAINT-LAURENT, POLDER SEE											
LAUREINENPOLDER	PLDR	51 16 N	3 42 E	23402	00	SAINT NICOLAS SEE SINT-NIKLAAS	PPL	51 10 N	4 08 E	23402	00
SAINT-LÉGER	ADMD	49 37 N	5 39 E	23409	02	SAINT-NICOLAS	ADMD	50 38 N	5 32 E	23407	02
SAINT-LÉGER	ADMD	50 42 N	3 18 E	23405	02	SAINT-NICOLAS SEE SINT-NIKLAAS	ADMD	51 10 N	4 08 E	23402	00
SAINT-LÉGER	PPL	49 37 N	5 39 E	23409	01	SAINT-NICOLAS SEE					
SAINT-LÉGER	PPL	50 42 N	3 18 E	23405	01	SART SAINT-NICOLAS	PPL	50 22 N	4 25 E	23405	00

APPROVED FOR RELEASE: 2007/02/09: CIA-RDP01-00707R000100130007-7

SAINT-NICOLAS	PPL	50 38 N	5 32 E	23407 01	SAINT-REMY	ADMD	50 42 N	5 42 E	23407 02
SAINT-NICOLAS, ARRONDISSEMENT DE					SAINT-REMY	PPL	49 33 N	5 37 E	23409 01
SEE SINT-NIKLAAS, ARRONDISSEMENT	ADMD	51 10 N	4 08 E	23402 00	SAINT-REMY	PPL	50 03 N	4 18 E	23405 01
SAINT-ODE SEE SAINTE-ODE	PPL	50 05 N	5 32 E	23409 00	SAINT-REMY	PPL	50 42 N	5 42 E	23407 01
SAINT-PAUL	PPL	50 38 N	4 42 E	23406 01	SAINT-REMY	STM	49 43 N	5 11 E	23409 01
SAINT-PAUL SEE SINT-PAULUS	PPL	50 45 N	3 57 E	23406 00					
SAINT-PAUL SEE SINT-PAUMELS	PPL	51 12 N	4 06 E	23402 00	SAINT-REMY, BOIS DE	FRST	50 01 N	4 17 E	23405 01
SAINT-PAUL, BOIS DE	FRST	50 35 N	5 27 E	23407 01	SAINT-REMY, BOIS DE	FRST	50 12 N	5 13 E	23408 01
SAINT-PAUL, CHATEAU SEE					SAINT-REMY-GEEEST	ADMD	50 45 N	4 51 E	23406 02
SINT-PAULUS	CHAT	50 59 N	5 13 E	23404 00	SAINT-REMY-GEEEST	PPL	50 45 N	4 52 E	23406 01
SAINT-PHILIPPE, FORT SEE					SAINT-REMY-LEZ-CHIMAY SEE				
SINT-PHILIPUS FORT	FT	51 16 N	4 19 E	23403 00	SAINT-REMY	PPL	50 03 N	4 18 E	23405 00
SAINT PIERRE SEE									
WALEFFE SAINT-PIERRE	PPL	50 38 N	5 14 E	23407 00	SAINT-RICQUIERS SEE SINT-RIJKERS	ADMD	51 00 N	2 42 E	23401 00
SAINT PIERRE SEE					SAINT-RICQUIERS SEE SINT-RIJKERS	PPL	51 00 N	2 42 E	23401 00
SINT-PIETERS OP DE DIJK	PPL	51 14 N	3 12 E	23401 00	SAINT-ROCH	PPL	50 36 N	4 19 E	23400 03
SAINT-PIERRE	ADMD	49 54 N	5 24 E	23409 02	SAINT-ROCH, BOIS	FRST	50 28 N	5 28 E	23407 01
SAINT-PIERRE	PPL	49 54 N	5 23 E	23409 01	SAINT-SAUVEUR	ADMD	50 42 N	3 36 E	23405 02
SAINT-PIERRE	PPL	50 19 N	4 11 E	23405 01					
SAINT-PIERRE	PPL	50 26 N	4 44 E	23408 03	SAINT-SAUVEUR	PPL	50 42 N	3 36 E	23405 01
					SAINT-SERVAIS	ADMD	50 28 N	4 50 E	23408 02
SAINT-PIERRE	STM	50 22 N	3 41 E	23405 01	SAINT-SERVAIS	PPL	50 28 N	4 50 E	23408 01
SAINT-PIERRE	STM	50 37 N	4 18 E	23406 03	SAINT-SÉVERIN	ADMD	50 32 N	5 25 E	23407 02
SAINT-PIERRE, BOIS DE	FRST	50 42 N	4 52 E	23406 01	SAINT-SÉVERIN	PPL	50 32 N	5 25 E	23407 01
SAINT-PIERRE, CHATEAU	CHAT	50 28 N	4 06 E	23405 01					
SAINT-PIERRE, RUISSEAU DE	STM	50 28 N	4 06 E	23405 01	SAINT-SÉVERIN, BOIS	FRST	50 33 N	5 23 E	23407 01
					SAINT-SYMPHORIEN	ADMD	50 26 N	4 00 E	23405 02
SAINT-PIERRE-CAPELLE SEE					SAINT-SYMPHORIEN	PPL	50 26 N	4 00 E	23405 01
SINT-PIETERS-KAPELLE					SAINT-THIBAUT, BOIS DE	FRST	50 13 N	5 30 E	23409 01
SAINT-PIERRE-CAPELLE SEE	ADMD	50 42 N	3 59 E	23405 00	SAINT-TROMD SEE SINT-TRUIDEN	ADMD	50 49 N	5 10 E	23404 00
SINT-PIETERS-KAPELLE									
SAINT-PIERRE-CAPELLE SEE	ADMD	51 08 N	2 52 E	23401 00	SAINT-TROND SEE SINT-TRUIDEN	PPL	50 48 N	5 12 E	23404 00
SINT-PIETERS-KAPELLE					SAINT-VAAST	ADMD	50 27 N	4 09 E	23405 02
SAINT-PIERRE-CAPELLE SEE	PPL	50 42 N	3 59 E	23405 00	SAINT-VAAST	PPL	50 27 N	4 09 E	23405 01
SINT-PIETERS-KAPELLE					SAINT-VINCENT	ADMD	49 40 N	5 28 E	23409 02
SAINT-PIERRE-CAPELLE SEE	PPL	51 08 N	2 52 E	23401 00	SAINT-VINCENT	PPL	49 41 N	5 29 E	23409 01
SINT-PIETERS-KAPELLE									
SAINT-PIERRE HEZ	FRST	50 13 N	5 51 E	23409 01					
					SAINT-VITH	ADMD	50 15 N	6 05 E	23407 02
SAINT PIERRE-SUR-LA-DIGUE SEE					SAINT-VITH	PPL	50 17 N	6 08 E	23407 01
SINT-PIETERS OP DE DIJK	PPL	51 14 N	3 12 E	23401 00	SAINT-VITH, BOIS DE SEE				
SAINT PIETERS-TEN-BERGEN SEE					SANKT VITHER WALD	FRST	50 17 N	6 11 E	23407 00
SINT-PIETERS-TEN-BERGE	PPL	50 53 N	3 44 E	23402 00	SAINT-VITU	PPL	50 29 N	5 21 E	23407 01
SAINT-REMACLE, BOIS DE	FRST	50 02 N	5 02 E	23409 01	SAINT-YVON	PPL	50 44 N	2 54 E	23401 01
SAINT-REMY	ADMD	50 03 N	4 17 E	23405 02	SAIRUE	PPL	50 26 N	3 43 E	23405 03

APPROVED FOR RELEASE: 2007/02/09: CIA-RDP01-00707R000100130007-7

SAISINNE	PPL	50 31 N	4 02 E	23405 01	SAMRÉE	ADMD	50 13 N	5 38 E	23409 02
SAIVE	ADMD	50 39 N	5 41 E	23407 02	SAMRÉE	PPL	50 13 N	5 38 E	23409 01
SAIVE	PPL	50 39 N	5 41 E	23407 01	SAMSON	PPL	50 28 N	4 59 E	23408 03
SAIVES	PPL	50 40 N	5 15 E	23407 01	SAMSON	STM	50 28 N	5 00 E	23408 01
SAIWET	PPL	49 59 N	5 44 E	23409 03	SANDEKEN SEE ZANDEKEN	PPL	51 09 N	3 45 E	23402 00
SAIWIAT	PLDR	50 36 N	4 54 E	23408 01	SANDHOEVEN-HEIDEN SEE				
SALAZINNE, FERME DE	FRM	50 18 N	5 00 E	23408 01	ZANDHOVEN HEIDE	PPL	51 15 N	4 51 E	23403 00
SALCHETTE	PPL	49 50 N	5 40 E	23409 01	SANDRON, BOIS	FRST	50 29 N	5 15 E	23407 01
SALET	PPL	50 19 N	4 48 E	23408 03	SANLETTE, RUISSEAU SEE SAMILTE	STM	50 36 N	4 19 E	23406 00
SALIEGEM	PPL	51 14 N	4 09 E	23402 03	SANKT-VITH SEE SAINT-VITH	ADMD	50 15 N	6 05 E	23407 00
					SANKT-VITH SEE SAINT-VITH	PPL	50 17 N	6 08 E	23407 00
SALIEGEM, POLDER	PLDR	51 14 N	4 08 E	23402 03	SANKT VITHEW WALD	FRST	50 17 N	6 11 E	23407 01
SALINNES	PPL	50 40 N	3 16 E	23405 01	SANS FOND, RUISSEAU	STM	50 37 N	4 08 E	23405 03
SALINUS	PPL	50 50 N	3 12 E	23401 01	SANTBERGEN SEE ZANDBERGEN	ADMD	50 48 N	3 57 E	23402 00
SALLE	PPL	50 03 N	5 36 E	23409 01	SANTBERGEN SEE ZANDBERGEN	PPL	50 48 N	3 58 E	23402 00
SALLES	ADMD	50 03 N	4 15 E	23405 02	SANTHOVEN SEE ZANDHOVEN	ADMD	51 13 N	4 39 E	23403 00
SALLES	PPL	50 03 N	4 15 E	23405 01	SANTHOVEN SEE ZANDHOVEN	PPL	51 13 N	4 39 E	23403 00
SALLES, BOIS DE	FRST	50 05 N	4 16 E	23405 01	SANTVLIET SEE ZANDVLIET	PPL	51 22 N	4 18 E	23403 00
SALM	STM	50 22 N	5 52 E	23400 01	SANZINNE, BOIS DE	FRST	50 12 N	5 02 E	23408 01
SALMCHATEAU	PPL	50 16 N	5 54 E	23409 01	SAPPAARTSVAARDEKEN	DTCH	51 14 N	3 25 E	23402 01
SALMONSART	CHAT	50 35 N	4 06 E	23405 03	SAPPAERTS VAERDEKEN SEE				
					SAPPAARTSVAARDEKEN	DTCH	51 14 N	3 25 E	23402 00
SALMONSART, BOIS DE	FRST	50 35 N	4 06 E	23405 01	SARDON	PPL	50 26 N	3 44 E	23405 01
SALTE SEE LA SALTE	PPL	50 32 N	5 33 E	23407 00	SARÉHONT	PPL	50 39 N	5 46 E	23407 01
SALVACOURT	PPL	49 57 N	5 42 E	23409 01	SARLARDINGE SEE ZARLARDINGE	ADMD	50 46 N	3 49 E	23402 00
SALVATOR	PPL	51 08 N	4 36 E	23403 01	SARLARDINGE SEE ZARLARDINGE	PPL	50 45 N	3 49 E	23402 00
SALZINESS SEE SALZINNES	PPL	50 21 N	5 26 E	23409 00	SAROLAY	PPL	50 42 N	5 41 E	23407 01
SALZINNES	PPL	50 21 N	5 26 E	23409 01	SARRAZIN	PPL	50 37 N	3 53 E	23405 03
SALZINNES	PPL	50 28 N	4 49 E	23408 01	SARREWÉ	PPL	50 01 N	5 25 E	23409 03
SALZINNES, BOIS DE	FRST	50 20 N	4 51 E	23408 01	SARS-LA-BRUYÈRE	ADMD	50 22 N	3 52 E	23405 02
SAMART	ADMD	50 10 N	4 32 E	23403 02	SARS-LA-BRUYÈRE	PPL	50 22 N	3 52 E	23405 01
SAMART	PPL	50 11 N	4 32 E	23408 01	SARS-LA-BRUYÈRE, BOIS DE	FRST	50 22 N	3 50 E	23405 01
SAMBRE	STM	50 28 N	4 52 E	23400 01	SARS-LA-BRUISSIÈRE	ADMD	50 20 N	4 12 E	23405 02
SAMLETTE	STM	50 36 N	4 19 E	23406 03	SARS-LA-BRUISSIÈRE	PPL	50 20 N	4 12 E	23405 01
SAMME	PPL	50 39 N	4 13 E	23406 03	SARS LONGCHAMPS	PPL	50 28 N	4 11 E	23405 01
SAMME	STM	50 26 N	4 08 E	23405 01	SART	ADMD	50 31 N	5 56 E	23407 02
SAMME	STM	50 36 N	4 13 E	23405 01	SART SEE LE SART	PPL	49 49 N	5 26 E	23409 00
SAMPONT	PPL	49 41 N	5 42 E	23409 01	SART	PPL	49 55 N	5 12 E	23409 03

APPROVED FOR RELEASE: 2007/02/09: CIA-RDP01-00707R000100130007-7

SART SEE LE SART	PPL	50 30 N	5 34 E	23407 00	SARTIAU	PPL	50 41 N	3 47 E	23405 03
SART	PPL	50 31 N	5 56 E	23407 01	SARTIAU	PPL	50 41 N	4 07 E	23406 03
SART SEE SART LEZ WALHAIN	PPL	50 37 N	4 44 E	23406 00	SARTIAU, RUISSEAU DE	STM	50 17 N	4 11 E	23405 01
SART SEE LE SART	PPL	50 39 N	3 30 E	23405 00	SARTIAUX SEE SARTIAU	PPL	50 41 N	4 07 E	23406 00
SART SEE LE SART	PPL	50 39 N	4 14 E	23406 00	SARTINE	PPL	50 33 N	3 16 E	23405 01
SART	PPL	50 44 N	4 44 E	23406 03	SARTIS	PPL	50 27 N	4 22 E	23405 03
SART	STM	50 29 N	4 08 E	23405 01	SART LES MOINES	PPL	50 27 N	4 25 E	23405 01
SART, BOIS DU	FRST	50 09 N	4 38 E	23408 01	SART LEZ SAINT-VITH	PPL	50 17 N	6 04 E	23407 01
SART, BOIS DU	FRST	50 30 N	4 09 E	23405 01	SART LEZ WALHAIN	PPL	50 37 N	4 44 E	23406 01
SART, FERME DE	FRM	50 39 N	4 14 E	23406 03	SART MËLIN	PPL	50 44 N	4 48 E	23406 01
SART, FERME DE SEE					SART MESSIRE GUILLAUME	PPL	50 37 N	4 34 E	23406 03
FROIDMONT, FERME DE	FRM	50 40 N	4 08 E	23406 00	SART MOULIN	FRM	50 34 N	4 03 E	23405 03
SART, FERME DU	FRM	50 37 N	3 55 E	23405 03	SART RISBART	PPL	50 41 N	4 46 E	23406 01
SART, FERME DU	FRM	50 43 N	5 48 E	23407 01	SARTS	PPL	50 42 N	3 47 E	23405 03
SART À RÈVES	PPL	50 33 N	4 23 E	23405 03	SARTS, FERME DES	FRM	50 36 N	3 58 E	23405 03
SART-À-RÈVES	STM	50 31 N	4 24 E	23405 01					
SARTAY	PPL	50 04 N	5 18 E	23409 01	SART-SAINT-LAURENT	ADMD	50 24 N	4 44 E	23408 02
SART-BERNARD	ADMD	50 24 N	4 56 E	23408 02	SART-SAINT-LAURENT	PPL	50 24 N	4 45 E	23408 01
SART-BERNARD	PPL	50 24 N	4 57 E	23408 01	SART SAINT-NICOLAS	PPL	50 22 N	4 25 E	23405 03
SART COLIN	PPL	50 31 N	3 27 E	23405 01	SART TILMAN	PPL	50 36 N	5 34 E	23407 01
SART CULPART	PPL	50 25 N	4 30 E	23405 01	SART WESMAEL	PPL	50 34 N	5 18 E	23407 03
SART-CUSTINNE	ADMD	50 00 N	4 55 E	23408 02	SAR WÉ SEE SARREWÉ	PPL	50 01 N	5 25 E	23409 00
SART-CUSTINNE	PPL	50 00 N	4 55 E	23408 01	SAS SEE HET SAS	PPL	50 59 N	4 24 E	23406 00
SART-CUSTINNE, BOIS DE	FRST	50 01 N	4 56 E	23408 01	SAS	PPL	51 07 N	4 13 E	23403 03
SART-DAMES-AVELINES	ADMD	50 34 N	4 29 E	23406 02	SASSEGEHBEEK	STM	50 47 N	3 43 E	23402 03
SART-DAMES-AVELINES	PPL	50 34 N	4 29 E	23406 01	SASSEGEHBEEK SEE SASSEGEHBEEK	STM	50 47 N	3 43 E	23402 00
SART D'AVRIL	PPL	50 33 N	4 59 E	23408 01	SASSENHOUT	PPL	51 13 N	4 49 E	23403 01
SART DES DAMES, BOIS DE	FRST	50 39 N	4 30 E	23406 01	SASSENRODE	PPL	50 54 N	5 09 E	23406 01
SART D'HAINAUT	PPL	50 26 N	4 21 E	23405 03	SAS-SLIJKENS	PPL	51 13 N	2 58 E	23401 01
SARTE	STM	50 41 N	4 51 E	23406 01	SAS SLYKENS SEE SAS-SLIJKENS	PPL	51 13 N	2 58 E	23401 00
SART-EN-FAGNE	ADMD	50 10 N	4 37 E	23408 02	SASSOR	PPL	50 32 N	5 50 E	23407 01
SART-EN-FAGNE	PPL	50 10 N	4 27 E	23408 01	SAS VAN GENT WIJK	PPL	51 04 N	3 44 E	23402 01
SART-EUSTACHE	ADMD	50 22 N	4 36 E	23408 02	SAUCHOIR, FERME	FRM	50 40 N	3 38 E	23405 03
SART-EUSTACHE	PPL	50 23 N	4 36 E	23408 01	SAUCY, BOIS DU	FRST	50 18 N	4 24 E	23408 01
SART HENNARD	PPL	50 18 N	5 58 E	23409 01	SAUER SEE SÛRE	STM	49 44 N	6 31 E	23400 00
SARTIAU	PPL	50 16 N	4 12 E	23405 01	SAUHEID	PPL	50 36 N	5 36 E	23407 03
SARTIAU	PPL	50 41 N	3 41 E	23405 03	SAULE FRANCHOMME	PPL	50 41 N	5 29 E	23407 01

APPROVED FOR RELEASE: 2007/02/09: CIA-RDP01-00707R000100130007-7

SAULE GAILLARD	PPL	50 34 N	5 19 E	23407 03	SCAUBECQ	PPL	50 36 N	4 05 E	23405 01
SAULE PENDU	PPL	50 39 N	3 40 E	23405 03	SCAUBECQ	PPL	50 42 N	3 46 E	23405 01
SAULE PENDUE SEE SAULE PENDU	PPL	50 39 N	3 40 E	23405 00	SCHAACTERZIJP SEE SCHAAGTERZIEP	STM	51 07 N	5 45 E	23404 00
SAUMONT, BOIS DE	FRST	50 18 N	5 17 E	23408 01	SCHAAFSTRAAT	PPL	51 03 N	4 19 E	23403 03
SAUPONT	PPL	49 51 N	5 17 E	23409 01	SCHAAGTERZIEP	STM	51 07 N	5 45 E	23404 01
SAUPONT	STM	49 50 N	5 19 E	23409 01	SCHAAKSE	PPL	51 03 N	3 05 E	23401 01
SAUSSE GOOR HEIDE	HTM	51 16 N	5 01 E	23403 01	SCHAAKSKE SEE SCHAAKSE	PPL	51 03 N	3 05 E	23401 00
SAUSSOIS	PPL	50 40 N	4 22 E	23406 03	SCHAAP-BALIE SEE SCHAAP BALIR	PPL	50 56 N	2 58 E	23401 00
SAUSSOIS	STM	50 34 N	4 05 E	23405 01	SCHAAP BALIR	PPL	50 56 N	2 58 E	23401 01
SAUTIN	ADMD	50 09 N	4 13 E	23405 02	SCHAAPEN-VONDERT SEE SCHAAPENVONDERT	PPL	51 11 N	4 33 E	23403 00
SAUTIN	PPL	50 10 N	4 14 E	23405 01	SCHAAPERVE	PPL	51 10 N	3 35 E	23402 01
SAUTOUR	ADMD	50 10 N	4 35 E	23408 02	SCHAAPHUIZEL	PPL	50 56 N	4 10 E	23406 01
SAUTOUR	PPL	50 10 N	4 34 E	23408 01	SCHAAPSCOORBRUG	PPL	51 15 N	5 02 E	23403 01
SAUTOUR, BOIS DE	FRST	50 09 N	4 34 E	23408 01	SCHAAPSVIJVER	PPL	50 58 N	4 49 E	23406 01
SAUT PICQUET	PPL	49 58 N	4 15 E	23405 01	SCHAAR	PPL	51 15 N	3 41 E	23402 03
SAUT PIQUET SEE SAUT PICQUET	PPL	49 58 N	4 15 E	23405 00	SCHAARBEEK SEE SCHAARBEEK	ADMD	50 51 N	4 23 E	23406 00
SAUVAGEMONT	PPL	50 35 N	4 28 E	23406 01	SCHAARBEEK SEE SCHAARBEEK	PPL	50 51 N	4 23 E	23406 00
SAUVEGARDE	PPL	51 05 N	4 20 E	23403 03	SCHAARBEEK	PPL	50 57 N	4 01 E	23402 01
SAUVENIERE	ADMD	50 35 N	4 43 E	23408 02	SCHAARBEEK;HOEK	PPL	51 12 N	4 19 E	23403 03
SAUVENIERE SEE LA SAUVENIERE	PPL	50 28 N	4 42 E	23408 00	SCHAARE SEE SCHAARE	PPL	51 06 N	3 14 E	23401 00
SAUVENIERE	PPL	50 35 N	4 43 E	23408 01	SCHAARE SEE SCHAAR	PPL	51 15 N	3 41 E	23402 00
SAUVENIERE	PPL	50 40 N	5 48 E	23407 03	SCHAATSBERGEN	PPL	51 09 N	4 52 E	23403 01
SAVATTE	PPL	50 44 N	5 28 E	23407 01	SCHAATSPUTTE SEE SCHATSPUTTE	PPL	50 48 N	3 34 E	23402 00
SAVELON	PPL	49 44 N	5 30 E	23409 01	SCHAARWEGE SEE SCHAEWEGE	PPL	51 14 N	3 21 E	23401 00
SAVENEL, CHATEAU DE	CHAT	50 48 N	4 41 E	23406 01	SCHACPEN BRUG SEE SCHAAPENBRUG	PPL	51 19 N	3 20 E	23401 00
SAVENELLE, CHATEAU DE SEE SAVENEL, CHATEAU DE	CHAT	50 48 N	4 41 E	23406 00	SCHADECK	PPL	49 45 N	5 47 E	23409 03
SAVENTHEM SEE ZAVENTEM	ADMD	50 53 N	4 28 E	23406 00	SCHADEK SEE SCHADECK	PPL	49 45 N	5 47 E	23409 00
SAVENTHEM SEE ZAVENTEM	PPL	50 53 N	4 28 E	23406 00	SCHAEFSTRAAT SEE SCHAAPSTRAAT	PPL	51 03 N	4 19 E	23403 00
SAVLON SEE SAVELON	PPL	49 44 N	5 30 E	23409 00	SCHAEKSKE SEE SCHAAKSE	PPL	51 03 N	3 05 E	23401 00
SAVOIE	PPL	50 29 N	4 06 E	23405 01	SCHAEKSKE SEE SCHAAKSE	PPL	51 03 N	3 05 E	23401 00
SAVY	PPL	50 01 N	5 42 E	23409 01	SCHAEHELWEEZEZWIJN SEE SCHAEHELWEEZEZWIJN	DTCH	51 16 N	3 04 E	23401 00
SAYETTE, BOIS DE	FRST	50 16 N	4 40 E	23408 01	SCHAEPE BAILLIJE SEE SCHAAP BALIR	PPL	50 56 N	2 58 E	23401 00
S'BERCHAMP	PPL	49 54 N	5 25 E	23409 01	SCHAAPEN-VONDERT SEE SCHAAPENVONDERT	PPL	51 11 N	4 33 E	23403 00
SBERCHAMPS SEE S'BERCHAMP	PPL	49 54 N	5 25 E	23409 00	SCHAAPENVONDERT SEE SCHAAPENVONDERT	PPL	51 11 N	4 33 E	23403 00
SCAILMONT	PPL	50 30 N	4 14 E	23405 01	SCHAARBEEK (FRENCH); SCHAARBEEK (FLEMISH)	ADMD	50 51 N	4 23 E	23406 02
SCARBOTTE	PPL	50 34 N	4 16 E	23405 03					

APPROVED FOR RELEASE: 2007/02/09: CIA-RDP01-00707R000100130007-7

SCHAERBEEK (FRENCH)									
SCHAARBEEK (FLEMISH)	PPL	50 51 N	4 23 E	23406 01	SCHALKOVEN SEE SCHALKHOVEN	ADMD	50 50 N	5 26 E	23404 00
SCHAERE SEE SCHARE	PPL	51 06 N	3 14 E	23401 00	SCHALVIN	ADMD	50 22 N	5 07 E	23408 02
SCHAFFEN	ADMD	51 00 N	5 06 E	23406 02	SCHALVIN	PPL	50 21 N	5 07 E	23408 01
SCHAFFEN	PPL	51 00 N	5 05 E	23406 01	SCHALUIN	PPL	51 00 N	4 44 E	23406 01
SCHAGGELBEEK	STM	51 15 N	4 41 E	23403 01	SCHALUYN SEE SCHALUIN	PPL	51 00 N	4 44 E	23406 00
SCHAMUN SEE SCHALUIN	PPL	51 00 N	4 44 E	23406 00	SCHANELBECK SEE SCHANELBEEK	PPL	50 46 N	4 11 E	23406 00
SCHAKKEBROEK	PPL	50 55 N	5 13 E	23404 01	SCHANELBEEK	PPL	50 46 N	4 11 E	23406 01
SCHAKKENBROEK SEE SCHAKKEBROEK	PPL	50 55 N	5 13 E	23404 00	SCHANELWEZEWIJN	DTCH	51 16 N	3 04 E	23401 01
SCHAKKERBROEK SEE SCHAKKEBROEK	PPL	50 55 N	5 13 E	23404 00	SCHANPERIJBEEK	STM	50 49 N	3 40 E	23402 00
SCHALBROEK	PPL	50 59 N	5 10 E	23404 03	SCHANKER	PPL	51 27 N	4 29 E	23403 01
SCHALECKEHOEF SEE SCHALKHOEVE	FRM	51 01 N	4 41 E	23406 00	SCHANS	PPL	50 58 N	5 06 E	23404 03
SCHALESKE SEE SCHAAKSE	PPL	51 03 N	3 05 E	23401 00	SCHANS	PPL	51 04 N	5 16 E	23404 01
SCHALIE-DAK SEE SCHALIENDAK	PPL	50 55 N	4 36 E	23406 00	SCHANS	FRM	50 57 N	5 18 E	23404 03
SCHALIE-HOEF SEE SCHALIENHOEVE	FRM	51 04 N	4 33 E	23403 00	SCHANSBEEK	STM	51 03 N	5 24 E	23404 03
SCHALIEHOEF SEE SCHALIENHOEVE	FRM	51 13 N	4 41 E	23403 00	SCHANSBEEK	STM	51 04 N	5 15 E	23404 03
SCHALIENHOEVE	FRM	51 04 N	4 33 E	23403 01	SCHANSBEEMDEBEEK	STM	51 02 N	5 19 E	23404 03
SCHALIENHOF	FRM	51 06 N	4 31 E	23403 03	SCHANSHEIDE	FRST	51 13 N	5 10 E	23403 01
SCHALIENDAK	PPL	50 55 N	4 36 E	23406 03	SCHAPENBRUG	PPL	51 19 N	3 20 E	23401 01
SCHALIENDAK	FRM	50 56 N	4 35 E	23406 03	SCHAPENDRIES	PPL	50 49 N	3 36 E	23402 01
SCHALIENDAKHOF SEE SCHALIENDAK	FRM	50 56 N	4 35 E	23406 00	SCHAPENHOF	FRM	51 13 N	3 06 E	23401 01
SCHALIENHOEF SEE SCHALIENHOEVE	FRM	51 02 N	4 17 E	23406 00	SCHAPENVONCIRT	PPL	51 11 N	4 33 E	23403 01
SCHALIENHOEVE	FRM	51 02 N	4 17 E	23406 03	SCHAPERVEE SEE SCHAA-ERVE	PPL	51 10 N	3 35 E	23402 00
SCHALIENHOEVE	FRM	51 13 N	4 41 E	23403 03	SCHARE	PPL	51 06 N	3 14 E	23401 03
SCHALIENHOF	FRM	50 44 N	4 11 E	23406 01	SCHAREBRUG	PPL	51 17 N	3 07 E	23401 01
SCHALIENHOF SEE CROKAART	FRM	50 54 N	4 15 E	23406 00	SCHARENT	PPL	50 59 N	4 39 E	23406 01
SCHALIENHOF SEE SCHALIENHOEVE	FRM	51 02 N	4 17 E	23406 00	SCHARERIJBERG	PPL	51 00 N	4 53 E	23406 03
SCHALIENHUIS	PPL	51 12 N	4 11 E	23402 03	SCHARTENKNOPF	HLL	50 20 N	6 24 E	23407 00
SCHALIENHUIS	FRM	51 13 N	4 41 E	23402 03	SCHARTENKNOPF SEE SCHARTENKNOPF	HLL	50 20 N	6 24 E	23407 00
SCHALIENHUISHOF SEE SCHALIENHUIS	FRM	51 13 N	4 17 E	23402 00	SCHATSPUTTE	PPL	50 48 N	3 34 E	23402 01
SCHALIENPLEIN	PPL	50 59 N	4 54 E	23406 03	SCHAUSELHOEK SEE SCHOUSELHOEK	PPL	51 08 N	4 14 E	23402 00
SCHALIENVELD	FRM	51 03 N	3 50 E	23402 03	SCHAVELLE, HOF VAN SEE				
SCHALKEBEEK	STM	50 48 N	3 50 E	23402 03	SCHAVIJHOEVE	FRM	50 46 N	4 20 E	23406 00
SCHALKENFÜRTH	PPL	50 11 N	6 02 E	23407 01	SCHAVIJHOEVE SEE SCHAVIJHOEVE	FRM	50 46 N	4 20 E	23406 00
SCHALKHOEVE	FRM	51 01 N	4 41 E	23406 03	SCHAVIJHOEVE	FRM	50 46 N	4 20 E	23406 03
SCHALKHOVEN	ADMD	50 50 N	5 26 E	23404 02	SCHAVIJK	PPL	51 12 N	4 33 E	23403 01
SCHALKHOVEN	PPL	50 50 N	5 26 E	23404 01	SCHAVOLIENDRIES	PPL	50 45 N	4 03 E	23406 03

SCHAVOLLENDRIES SEE									
SCHAVOLIENDRIES	PPL	50 45 N	4 03 E	23406	00				
SCHAVOLLENDRIESCH SEE									
SCHAVOLIENDRIES	PPL	50 45 N	4 03 E	23406	00				
SCHAVVE, FERME DE SEE									
SCHAVIJHOEVE	FRM	50 46 N	4 20 E	23406	00				
SCHAVIJK SEE SCHAVIJK	PPL	51 12 N	4 33 E	23403	00				
SCHAEBEEK SEE SCHIEBEEK	STM	50 44 N	4 01 E	23406	00				
SCHAEBEEK	STM	50 47 N	3 29 E	23401	01				
SCHAEPBEEK	STM	51 05 N	3 54 E	23402	01				
SCHAEPKEN SEE SCHEPKEN	PPL	51 08 N	3 54 E	23402	00				
SCHEEPSLAALLE SEE SCHEEPSDALE	PPL	51 13 N	3 12 E	23401	00				
SCHEEPSDALE	PPL	51 13 N	3 12 E	23401	03				
SCHEEWEGE	PPL	51 04 N	3 15 E	23401	01				
SCHEEWEGE	PPL	51 14 N	3 21 E	23401	01				
SCHEEWEGHE SEE SCHEEWEGE	PPL	51 14 N	3 21 E	23401	00				
SCHIED SEE SCHLEID	FRST	50 24 N	6 11 E	23407	00				
SCHIEDHOEK	PPL	50 49 N	3 26 E	23401	01				
SCHIEDINGBEEK	DTCH	51 14 N	3 16 E	23401	01				
SCHIELJENSEINDE SEE									
SCHIELTJENSEINDE	PPL	51 19 N	4 52 E	23403	00				
SCHIELLOOP SEE DODEBEEK	STM	51 06 N	5 07 E	23400	00				
SCHIELTJENSEINDE	PPL	51 19 N	4 52 E	23403	01				
SCHIESSLUERGHOF SEE									
SCHIESSLUERGHOEVE	FRM	51 02 N	4 17 E	23406	00				
SCHIESSLUERGHOEVE	FRM	51 02 N	4 17 E	23406	03				
SCHIESSLUERGHOF SEE									
SCHIESSLUERGHOEVE	FRM	51 02 N	4 17 E	23406	00				
SCHIELD SEE SCHELDE	STM	51 22 N	4 15 E	23400	00				
SCHELDE	PPL	51 02 N	3 47 E	23402	01				
SCHELDE (FLEMISH); ESCAUT (FRENCH)	STM	51 22 N	4 15 E	23400	01				
SCHELDEDIJK SEE AUSTRUEELEN DIJK	DIKE	51 15 N	4 21 E	23403	00				
SCHELDEDIJK	DIKE	51 19 N	4 16 E	23403	01				
SCHELDEKANT	PPL	50 49 N	3 33 E	23401	01				
SCHELDE-MAAS KANAAL SEE									
KEMPISCH KANAAL	CNLN	51 10 N	4 49 E	23400	00				
SCHELDERODE	ADMD	50 58 N	3 42 E	23402	02				
SCHELDERODE	PPL	50 58 N	3 43 E	23402	01				
SCHELDEVELD	PPL	51 00 N	3 40 E	23402	01				
SCHELDEVELDE SEE SCHELDEVELD	PPL	51 00 N	3 40 E	23402	00				
SCHELDEWINDEKE	ADMD	50 56 N	3 46 E	23402	02				
SCHELDEWINDEKE	PPL	50 56 N	3 47 E	23402	01				
SCHELDT SEE SCHELDE	STM	51 22 N	4 15 E	23400	00				
SCHELDT MAAS, KANAAL SEE									
KEMPISCH KANAAL	CNLN	51 10 N	4 49 E	23400	00				
SCHELFHEIDE	PPL	50 52 N	5 11 E	23404	03				
SCHELLANDPOLDER	PLDR	51 06 N	4 16 E	23403	03				
SCHELLE	ADMD	51 08 N	4 20 E	23403	02				
SCHELLE	PPL	51 08 N	4 20 E	23403	01				
SCHELLE, POLDER DE	PLDR	51 07 N	4 18 E	23403	03				
SCHELLEBELLE	ADMD	51 01 N	3 55 E	23402	02				
SCHELLEBELLE	PPL	51 01 N	3 56 E	23402	01				
SCHELOUPE (BELGIUM)									
SCHLOUP (FRANCE)	STM	50 08 N	4 51 E	23400	01				
SCHEMELBERTHOF SEE SEMELBERTHOF	FRM	51 03 N	4 18 E	23403	00				
SCHEMERSBERG	PPL	50 59 N	5 27 E	23404	01				
SCHEMERSBERG	HLL	50 59 N	5 27 E	23404	01				
SCHEMERSBERG SEE SCHEMERSBERG									
SCHEMERSBERG	ADMD	50 48 N	3 53 E	23402	02				
SCHEMERSBERG	PPL	50 48 N	3 53 E	23402	01				
SCHEPDAAL	ADMD	50 50 N	4 11 E	23406	02				
SCHEPDAAL	PPL	50 50 N	4 11 E	23406	01				
SCHEPDAEL SEE SCHEPDAAL	ADMD	50 50 N	4 11 E	23406	00				
SCHEPDAEL SEE SCHEPDAAL	PPL	50 50 N	4 11 E	23406	00				
SCHPENIJSEL	PPL	50 52 N	4 08 E	23406	01				
SCHEPKEN	PPL	51 08 N	3 54 E	23402	03				
SCHEPPELEIKSE NETE SEE									
SCHEPPELIJKE NETE	STM	51 12 N	5 08 E	23403	00				
SCHEPPELIJKE NETE	STM	51 12 N	5 08 E	23403	01				
SCHEPPELIJKE NETHE SEE									
SCHEPPELIJKE NETE	STM	51 12 N	5 08 E	23403	00				
SCHEPPERSHOF	FRM	51 03 N	4 28 E	23403	03				
SCHEPS	PPL	51 09 N	5 11 E	23403	01				
SCHERMERSHOEK	PPL	50 56 N	4 13 E	23406	03				
SCHERMINKELMOLEN	PPL	50 58 N	3 02 E	23401	01				
SCHERPENBERG	PPL	50 53 N	5 35 E	23404	01				

APPROVED FOR RELEASE: 2007/02/09: CIA-RDP01-00707R000100130007-7

SCHERPENBERG	PPL	51 18 N	4 41 E	23403 01	SCHIPBRJEK	PPL	50 55 N	5 01 E	23406 03
SCHERPENHEUVEL	ADMD	50 59 N	4 58 E	23406 02	SCHIPDONCK, CANAL DE SEE				
SCHERPENHEUVEL	PPL	50 59 N	4 59 E	23406 01	LEIE, AFLEIDINGSKANAAL VAN DE	CNLN	50 59 N	3 31 E	23400 00
SCHERPENSTEEN SEE SCHERPENSTEIN	CHAT	51 08 N	4 20 E	23403 00	SCHIPHOEK	PPL	51 11 N	4 19 E	23402 01
SCHERPENSTEENWINNING	FRM	50 55 N	5 22 E	23404 03	SCHIPLAAKEN SEE SCHIPLAKEN	PPL	50 59 N	4 32 E	23406 00
					SCHIPLAEEKEN SEE SCHIPLAKEN	PPL	50 59 N	4 32 E	23406 00
SCHERPENSTEIN	CHAT	51 08 N	4 20 E	23403 03	SCHIPLAKEN	PPL	50 59 N	4 32 E	23406 01
SCHERPHEI BEEK SEE SCHEEPBEEK	STM	51 05 N	3 54 E	23402 00	SCHIPLAKEN	CHAT	50 56 N	4 25 E	23406 03
SCHERP STUKHOEF SEE					SCHIPLAKFN, KASTEEL VAN	CHAT	50 58 N	4 32 E	23406 01
SCHERPSTUKHOEVE	FRM	51 02 N	4 34 E	23403 00	SCHIPSUROEK SEE SCHIPBROEK	PPL	50 55 N	5 01 E	23406 00
SCHERPSTUKHOEVE	FRM	51 02 N	4 34 E	23403 03	SCHIRLBERG	PPL	50 21 N	6 10 E	23407 01
SCHOUTBOS	FRST	51 11 N	3 37 E	23402 01					
SCHEUT BOSCH SEE SCHEUTBOS	FRST	51 11 N	3 37 E	23402 00	SCHIRM	PPL	50 14 N	6 05 E	23407 01
SCHEUTENBEEK	STM	51 06 N	5 14 E	23404 01	SCHLEID	FRST	50 24 N	6 11 E	23407 01
SCHENEGE SEE SCHEEWEGE	PPL	51 14 N	3 21 E	23401 00	SCHLIERBACH	PPL	50 16 N	6 11 E	23407 01
SCHEYLJTJENSEINDE SEE					SCHLOUP SEE SCHELOUPE	STM	50 08 N	4 51 E	23400 00
SCHEILTJENSEINDE	PPL	51 19 N	4 52 E	23403 00	SCHMALGRAF	PPL	50 42 N	6 00 E	23407 01
SCHIBECH RUISSEAU SEE SCHIEBACH	STM	50 09 N	6 09 E	23400 00					
SCHIEBACH	STM	50 09 N	6 09 E	23400 01	SCHOCK BUSCH	FRST	49 52 N	5 44 E	23409 01
SCHIEBEEK	STM	50 44 N	4 01 E	23406 03	SCHOCKVILLE	PPL	49 46 N	5 46 E	23409 01
SCHIEPSBOS	FRST	50 57 N	5 31 E	23404 01	SCHOEIERSWIJK SEE SCHOOIERSWIJK	PPL	50 58 N	3 47 E	23402 00
SCHIEPSE BOSCH SEE SCHIEPSBOS	FRST	50 57 N	5 31 E	23404 00	SCHOEMHOEVE	FRM	51 16 N	4 24 E	23403 01
SCHIE RIVIERE SEE SCHIEBACH	STM	50 09 N	6 09 E	23400 00	SCHOENBERG	ADMD	50 17 N	6 16 E	23407 02
SCHIETHOEK	PPL	50 58 N	3 06 E	23401 01	SCHOENBERG	PPL	50 17 N	6 16 E	23407 01
SCHIJTERSHOEK	PPL	51 04 N	3 50 E	23402 03	SCHOENSTRAAT	PPL	51 08 N	4 13 E	23402 01
SCHILBEKE SEE SCHILLEBEEK	PPL	50 45 N	3 54 E	23402 00	SCHOERINGBRUG	PPL	51 16 N	3 08 E	23401 01
SCHILBEKE LOKTE SEE					SCHOETEL PUT	MRSN	51 09 N	5 18 E	23404 01
SCHILLEBEEKLOKTE	STM	50 44 N	3 53 E	23402 00	SCHOEVENDRIES	PPL	50 50 N	3 52 E	23402 03
SCHILDE	ADMD	51 14 N	4 34 E	23403 02					
SCHILDE	PPL	51 14 N	4 34 E	23403 01	SCHOLLEBEEK	STM	51 07 N	4 34 E	23403 01
SCHILDEKEN	PPL	50 58 N	3 56 E	23402 03	SCHOLSGOED	FRM	51 08 N	3 17 E	23401 01
SCHILDEKEN	PPL	51 10 N	3 43 E	23402 01	SCHONHOEVE SEE SCHOEMHOEVE	FRM	51 16 N	4 24 E	23403 00
SCHILDEKENS SEE SCHILDEKEN	PPL	50 58 N	3 56 E	23402 00	SCHONME	PPL	51 05 N	4 23 E	23403 03
SCHILLEBEEK	PPL	50 45 N	3 54 E	23402 03	SCHONBERG SEE SCHOENBERG	PPL	50 17 N	6 16 E	23407 00
SCHILLEBEEKLOKTE	STM	50 44 N	3 53 E	23402 01	SCHONBURG SEE SCHOENBERG	PPL	50 17 N	6 16 E	23407 00
SCHILLEBEKE SEE SCHILLEBEEK	PPL	50 45 N	3 54 E	23402 00	SCHONDSHUFFEL	PPL	50 56 N	3 52 E	23402 03
SCHILLEKENSBERG	PPL	50 57 N	4 57 E	23406 01	SCHONEAUSSICHT	PPL	50 38 N	6 03 E	23407 01
SCHIMPEN	PPL	50 56 N	5 17 E	23404 01	SCHONENBERG	PPL	51 02 N	4 28 E	23403 03
SCHIMPERBOS	FRST	50 45 N	6 00 E	23407 01	SCHONENBERG, HOF TEN	FRM	50 48 N	4 34 E	23406 01
					SCHONENBERGHOEVE	FRM	50 59 N	4 36 E	23406 03

SCHONENBERG HOF SEE					SCHOONSTRAAT	PPL	51 06 N	3 41 E	23402 03
SCHONENBERGHOEVE	FRM	50 59 N	4 36 E	23406 00	SCHONVELD	FRM	50 47 N	2 59 E	23401 01
SCHONSHOEF SEE SCHONSHOEVE	FRM	51 13 N	4 37 E	23403 00	SCHOONWATER	PPL	50 50 N	3 11 E	23401 01
SCHONSHOEVE	FRM	51 13 N	4 37 E	23403 03	SCHOOR	PPL	51 03 M	4 11 E	23402 03
SCHONVEN DRIESCH SEE SCHOEVENWRIES	PPL	50 50 N	3 52 E	23402 00	SCHOOR	PPL	51 10 N	5 11 E	23403 01
SCHOOFLAND	PPL	51 13 N	4 15 E	23402 03					
					SCHOORBAKKE	PPL	51 06 N	2 49 E	23401 01
SCHOOIERSWIJK	PPL	50 58 N	3 47 E	23402 01	SCHOORBROEK	PPL	50 47 N	5 08 E	23404 01
SCHOONAAARDE	ADMD	51 00 N	4 00 E	23402 02	SCHOORBROEKBEEK SEE ÉCLUSE	STM	50 46 N	4 51 E	23406 00
SCHOONAAARDE	PPL	50 54 N	4 35 E	23406 01	SCHOORE SEE SCHORE	ADMD	51 07 N	2 50 E	23401 00
SCHOONAAARDE	PPL	51 00 N	4 01 E	23402 01	SCHOORE SEE SCHORE	PPL	51 07 N	2 50 E	23401 00
SCHOONAAARDE	PPL	51 00 N	5 04 E	23406 03					
					SCHOORISSE SEE SCHORISSE	ADMD	50 48 N	3 40 E	23402 00
SCHOONAAERDE SEE SCHOONAAARDE	ADMD	51 00 N	4 00 E	23402 00	SCHOORISSE SEE SCHORISSE	PPL	50 48 N	3 40 E	23402 00
SCHOONAAERDE SEE SCHOONAAARDE	PPL	50 54 N	4 35 E	23406 00	SCHOORSCHHE HEIDE SEE SCHOORSEHEIDE	PPL	51 27 N	4 48 E	23403 00
SCHOONAAERDE SEE SCHOONAAARDE	PPL	51 00 N	4 01 E	23402 00	SCHOORSEHEIDE	PPL	51 27 N	4 48 E	23403 01
SCHOONAAERDE SEE SCHOONAAARDE	PPL	51 00 N	5 04 E	23406 00	SCHOOT	PPL	50 58 N	3 54 E	23402 03
SCHOONBEEK	PPL	50 54 N	5 29 E	23404 01					
					SCHOOT	PPL	51 02 N	5 18 E	23404 01
SCHOONBEKE	PPL	50 45 N	3 39 E	23402 03	SCHOOT	PPL	51 04 N	5 02 E	23404 01
SCHOONBERG SEE					SCHOOT	PPL	51 10 N	5 35 E	23404 01
SCHOONBERG, HOF TEN	FRM	50 48 N	4 34 E	23406 00	SCHOOT	PPL	51 25 N	5 03 E	23403 01
SCHOONBERGENHOF	FRM	50 53 N	4 52 E	23406 01	SCHOOT, FERME SEE SCOTE	FRM	50 39 N	4 17 E	23406 00
SCHOONBOEKE SEE SCHOONBEKE	PPL	50 45 N	3 39 E	23402 00					
SCHOONBROEK	PPL	51 17 N	5 04 E	23403 01					
					SCHOOTEN SEE SCHOTEN	ADMD	51 15 N	4 29 E	23403 00
SCHOONDERBUKEN SEE SCHOONDERBUKEN	PPL	50 58 N	4 57 E	23406 00	SCHOOTEN SEE SCHOTEN	PPL	51 15 N	4 30 E	23403 00
SCHOONDERBUKEN	PPL	50 58 N	4 57 E	23406 01	SCHOOTEN, CHÂTEAU DE SEE				
SCHOONDERHAAG SEE SCHOONDERHAGE	PPL	50 52 N	3 52 E	23402 00	SCHOTEN, KASTEEL VAN	CHAT	51 14 N	4 29 E	23403 00
SCHOONDERHAGE SEE SCHOONDERHAGE	PPL	50 52 N	3 52 E	23402 00	SCHOOTEN, FORT DE SEE				
SCHOONDERHAGE	PPL	50 52 N	3 52 E	23402 01	SCHOTEN, FORT VAN	FT	51 17 N	4 30 E	23403 00
					SCHOOTERHEIDE SEE SCHOTERHEIDE	PPL	51 03 N	5 01 E	23404 00
SCHOONENBERG SEE SCHONENBERG	PPL	51 02 N	4 28 E	23403 00					
SCHOONENBERG-HOEF SEE					SCHOOTERSCHHE BOSSCHEN SEE				
SCHONENBERGHOEVE	FRM	50 59 N	4 36 E	23406 00	SCHOTERSEBOSSEN	FRST	51 04 N	5 04 E	23404 00
SCHOONHEES	PPL	51 03 N	5 06 E	23404 01	SCHOOTHOEF SEE SCHOOTHOEVE	FRM	51 04 N	4 13 E	23403 00
SCHOONHOEK SEE SCHROONHOEK	PPL	51 08 N	3 39 E	23402 00	SCHOOTHOEVE	FRM	51 04 N	4 13 E	23403 03
SCHOONHOF	FRM	50 58 N	4 35 E	23406 03	SCHOOTKAUTER SEE SCHOOTKOUTER	PPL	51 05 N	3 45 E	23402 00
					SCHOOTKOUTER	PPL	51 05 N	3 45 E	23402 03
SCHOONHOVEN	PPL	50 59 N	4 51 E	23406 03					
SCHOONHOVEN	CHAT	50 59 N	4 52 E	23406 01	SCHOOTLAND	PPL	50 51 N	3 41 E	23402 03
SCHOONSCHYM RIVIERE SEE					SCHOOTSHEI	PPL	51 03 N	5 41 E	23404 01
GROTE SCHONE SCHIJN	STM	51 17 N	4 19 E	23403 00	SCHOOTSHEIDE	PPL	51 05 N	5 44 E	23404 01
SCHOONSELHOF	CHAT	51 10 N	4 22 E	23403 01	SCHOPEM SEE SCHOPPEM	PPL	50 45 N	5 47 E	23407 00
					SCHOPPEMERHEIDE SEE				
					SCHOPPEMERHEIDE	PPL	50 46 N	5 47 E	23407 00

APPROVED FOR RELEASE: 2007/02/09: CIA-RDP01-00707R000100130007-7

SCHOPEN SEE SCHOPPEM	PPL	50 45 N	5 47 E	23407 00	SCHRANS SEE SCHRANSHOEVE	FRM	51 08 N	4 49 E	23403 00
SCHOPHEM SEE SCHOPPEM	PPL	50 45 N	5 47 E	23407 00	SCHRANSHOEF SEE SCHRANSHOEVE	FRM	51 10 N	4 34 E	23403 00
SCHOPPEMERHEIDE SEE					SCHRANSHOEF SEE SCHRANSHOEVE	FRM	51 12 N	4 31 E	23403 00
SCHOPPEMERHEIDE	PPL	50 46 N	5 47 E	23407 00	SCHRANSHOEVE	FRM	51 06 N	4 25 E	23403 03
SCHOPPEMERHEID SLE SCHOPPEMERHEIDE	PPL	50 46 N	5 47 E	23407 00	SCHRANSHOEVE	FRM	51 08 N	4 49 E	23403 03
SCHOPPACH	PPL	49 41 N	5 47 E	23409 01					
					SCHRANSHOEVE	FRM	51 10 N	4 34 E	23403 03
SCHOPPEN	PPL	50 45 N	5 47 E	23407 03	SCHRANSHOEVE	FRM	51 12 N	4 31 E	23403 01
SCHOPPEMERHEIDE	PPL	50 46 N	5 47 E	23407 03	SCHRANSHOEVE	FRM	51 12 N	4 47 E	23403 03
SCHOPPEN	PPL	50 24 N	6 11 E	23407 01	SCHRANSL00P	STM	51 08 N	4 48 E	23403 01
SCHORE	ADMD	51 07 N	2 50 E	23401 02	SCHRAVENHAGE	PPL	51 09 N	4 50 E	23403 01
SCHORE	PPL	51 07 N	2 50 E	23401 01					
					SCHREIBERG	PPL	50 50 N	4 35 E	23406 01
SCHORISSE	ADMD	50 48 N	3 40 E	23402 02	SCHREIBROEKEN	PPL	51 04 N	5 01 E	23404 01
SCHORISSE	PPL	50 48 N	3 40 E	23402 01	SCHREIKELSGAT	PPL	51 05 N	4 33 E	23403 01
SCHORVOIRT SEE SCHORVORST	PPL	51 18 N	4 58 E	23403 00	SCHREYBROEKEN SEE SCHREIBROEKEN	PPL	51 04 N	5 01 E	23404 00
SCHORVORST	PPL	51 18 N	4 58 E	23403 01	SCHRIECK SEE SCHRIEK	ADMD	51 02 N	4 41 E	23403 00
SCHOSSENT	PPL	50 40 N	6 08 E	23407 01					
					SCHRIECK SEE SCHRIEK	PPL	51 02 N	4 41 E	23403 00
SCHOTELPUTTEN SEE					SCHRIEK	ADMD	51 02 N	4 41 E	23403 02
SCHOTEL PUT	MRSH	51 09 N	5 18 E	23404 00	SCHRIEK	PPL	51 02 N	4 41 E	23403 01
SCHOTELVEN	PPL	51 19 N	5 03 E	23403 01	SCHRIEK	PPL	51 03 N	3 55 E	23402 01
SCHOTEN	ADMD	51 15 N	4 29 E	23403 02	SCHRIEK	PPL	51 17 N	4 26 E	23403 01
SCHOTEN	PPL	51 15 N	4 30 E	23403 01					
SCHOTEN+ FORT VAN	FT	51 17 N	4 30 E	23403 01	SCHRIEK	PPL	51 27 N	4 30 E	23403 01
					SCHRIEK BOS	FRST	51 16 N	4 41 E	23403 01
SCHOTEN+ KASTEEL VAN	CHAT	51 14 N	4 29 E	23403 03	SCHRIEKHEIDE	PPL	51 16 N	4 40 E	23403 03
SCHOTENHEIDE SEE					SCHRIJBERG	PPL	51 08 N	4 04 E	23402 01
SCHOTEN-HEIDE-BAD	PPL	51 18 N	4 52 E	23403 00	SCHRIJNEBROEKBEEK	STM	50 57 N	5 21 E	23404 03
SCHOTEN-HEIDE-BAD	PPL	51 18 N	4 32 E	23403 01					
SCHOTENHOF	PPL	51 15 N	4 31 E	23403 01	SCHRIKHEIDE	HTH	50 08 N	5 16 E	23404 01
SCHOTERHEIDE	PPL	51 03 N	5 01 E	23404 01	SCHRIKH0EK	PPL	51 03 N	5 00 E	23404 03
					SCHROENHOEK SEE SCHROONHOEK	PPL	51 08 N	3 39 E	23402 00
SCHOTERSEBOSSEN	FRST	51 04 N	5 04 E	23404 01	SCHROONHOEK	PPL	51 08 N	3 39 E	23402 03
SCHOUDEMONTHOEK	PPL	50 50 N	2 41 E	23401 01	SCHROVERSS00T	PPL	50 58 N	4 05 E	23402 03
SCHOUSELBOEK	PPL	51 07 N	4 15 E	23402 01					
SCHOUSELHOEK	PPL	51 08 N	4 14 E	23402 01	SCHROVERSTRAAT SEE SCHROVERSS00T	PPL	50 58 N	4 05 E	23402 00
SCHOUTENHOEVE	FRM	51 12 N	4 52 E	23403 03	SCHRYBERG SEE SCHRIJBERG	PPL	51 08 N	4 04 E	23402 00
					SCHRYNEBROEK0EEK SEE				
SCHOUTENHOF	PPL	51 08 N	5 31 E	23404 01	SCHRIJNEBROEKBEEK	STM	50 57 N	5 21 E	23404 00
SCHOUTSELHOEK SEE SCHOUSELHOEK	PPL	51 08 N	4 14 E	23402 00	SCHUBBEEK	PPL	50 54 N	4 51 E	23406 01
SCHRAEENHAGE SEE SCHRAVENHAGE	PPL	51 09 N	4 50 E	23403 00	SCHUJDEBEURS	PPL	51 03 N	3 00 E	23401 01
SCHRANS	PPL	50 58 N	4 56 E	23406 03					
SCHRANS	PPL	51 07 N	4 25 E	23403 03	SCHUJDEBEURS SEE SCHUJDEBEURZE	PPL	51 09 N	2 46 E	23401 00

APPROVED FOR RELEASE: 2007/02/09: CIA-RDP01-00707R000100130007-7

SCHUDEBEURZE SEE SCHUDEBEURS	PPL	51 03 N	3 00 E	23401 00	SCLASSIN	PPL	50 00 N	5 03 E	23409 01
SCHUDEBEURZE	PPL	51 09 N	2 46 E	23401 01	SCLASSIN, CHATEAU DE	CHAT	50 35 N	5 48 E	23407 01
SCHUDEWE	PPL	50 47 N	3 46 E	23405 03	SCLAYN	ADMD	50 30 N	5 02 E	23408 02
SCHUDEWEE SEE SCHUDEWE	PPL	50 47 N	3 46 E	23405 00	SCLAYN	PPL	50 29 N	5 02 E	23408 01
SCHUELEN SEE SCHULEN	ADMD	50 58 N	5 10 E	23404 00	SCLESSIN	PPL	50 37 N	5 33 E	23407 01
SCHUELEN SEE SCHULEN	PPL	50 57 N	5 10 E	23404 00	SCLESSIN, BOIS DE	FRST	50 34 N	5 34 E	23407 01
SCHUELENS BROEK SEE SCHUELENSBROEK	PPL	50 58 N	5 10 E	23404 00	SCLEYS SEE GRAND SCLEY, FERME	FRM	50 21 N	5 21 E	23408 00
SCHUERMANSHOEF SEE SCHUERMANSHOEVE	FRM	51 02 N	4 39 E	23403 00	SCLIMPRE	PPL	50 46 N	4 49 E	23406 01
SCHUIFFERSKAPELLE	ADMD	51 02 N	3 20 E	23401 02	SCOTE	FRM	50 39 N	4 17 E	23406 03
SCHUIFFERSKAPELLE	PPL	51 02 N	3 20 E	23401 01	SCOTTIN, FERME DA	FRM	50 37 N	4 08 E	23405 03
SCHUILENBROEK	PPL	51 01 N	5 10 E	23404 01	SCOUNGNT	PPL	50 33 N	4 18 E	23405 01
SCHUIJLHOEK	PPL	51 13 N	4 09 E	23402 03	SCOUPIGNIES	PPL	50 42 N	3 44 E	23405 03
SCHUIJLHOEKBEEK	DTCH	51 12 N	4 08 E	23402 03	SCOURMONT	PPL	49 59 N	4 21 E	23405 01
SCHUITBROEK	PPL	51 05 N	5 01 E	23403 01	SCOURSEAU	PPL	50 20 N	4 53 E	23408 01
SCHUIJTEPLAS	PPL	51 00 N	4 01 E	23402 03	SCOVILLE	PPL	50 19 N	5 11 E	23408 01
SCHUIJTERSTRAAT	PPL	51 03 N	3 39 E	23402 03	SCRAMELLE, CHATEAU DE	CHAT	50 32 N	4 15 E	23405 01
SCHULEN	ADMD	50 58 N	5 10 E	23404 02	SCRY	PPL	50 20 N	4 38 E	23408 03
SCHULEN	PPL	50 57 N	5 10 E	23404 01	SCRY	PPL	50 30 N	5 22 E	23407 03
SCHULENSBROEK	PPL	50 58 N	5 10 E	23404 01	SCY	ADMD	50 18 N	5 12 E	23408 02
SCHUR BUSCH	FRST	50 22 N	6 17 E	23407 01	SCY	PPL	50 18 N	5 13 E	23408 01
SCHUTTERVELD	PPL	50 59 N	4 56 E	23406 03	SÉCHEFAUX, BOIS DE	FRST	49 55 N	4 59 E	23408 03
SCHUURBROEK	PPL	50 56 N	3 50 E	23402 01	SECHERY	PPL	50 01 N	5 09 E	23409 03
SCHUURHOVEN	PPL	51 19 N	4 41 E	23403 01	SÉCHEVAL	PPL	50 29 N	5 43 E	23407 01
SCHUURKENSBEK SEE STEENBEEK	STM	51 01 N	4 06 E	23402 00	SECRÉE	PPL	50 36 N	4 00 E	23405 01
SCHUURMANSHOEVE	FRM	51 02 N	4 39 E	23403 01	SEDOZ	PPL	50 28 N	5 44 E	23407 03
SCHUIFFERSKAPELLE SEE					SEEVERGEM SEE ZEVEERGEM	ADMD	50 59 N	3 41 E	23402 00
SCHUIFFERSKAPELLE	ADMD	51 02 N	3 20 E	23401 00	SEEVERGEM SEE ZEVEERGEM	PPL	50 59 N	3 42 E	23402 00
SCHUIFFERSKAPELLE SEE					SEGELPLAS SEE EGELPLAS	PPL	50 54 N	5 14 E	23404 00
SCHUIFFERSKAPELLE	PPL	51 02 N	3 20 E	23401 00	SEGELSEM SEE ZEGELSEM	ADMD	50 49 N	3 43 E	23402 00
SCHUILENBROEK SEE SCHUILENBROEK	PPL	51 01 N	5 10 E	23404 00	SEGELSEM SEE ZEGELSEM	PPL	50 49 N	3 43 E	23402 00
SCHWALM	STM	50 33 N	6 14 E	23400 00					
SCHWARZENBERG	PPL	50 43 N	5 57 E	23407 03	SEGGEN	PPL	51 12 N	4 56 E	23403 03
SCHWARZENFEIM SEE SCHWARZENVENN	PPL	50 21 N	6 07 E	23407 00	SEGGENLOOP	STM	51 12 N	4 58 E	23403 01
SCHWARZENVENN	PPL	50 21 N	6 07 E	23407 01	SEIGNEUR, BOIS DU	FRST	50 08 N	4 24 E	23400 01
SCIÉRIE, FANGE DE LA	MRSH	50 04 N	5 28 E	23409 01	SEIGNEUR, RUISSEAU DU SEE				
SCIÉRIE, TAILLE DE LA	FRST	50 11 N	4 19 E	23405 01	MANAGE, RUISSEAU DE	STM	50 19 N	4 10 E	23405 00
SCLAGE	PPL	50 38 N	4 30 E	23406 01	SEILLES	ADMD	50 30 N	5 04 E	23407 02
SCLAIGNEAUX	PPL	50 30 N	5 00 E	23408 03	SEILLES	PPL	50 30 N	5 04 E	23407 01

APPROVED FOR RELEASE: 2007/02/09: CIA-RDP01-00707R000100130007-7

SEISMDEK	PPL	51 02 N	3 28 E	23402 01	SENNETTE	STM	50 42 N	4 12 E	23400 01
SÉLANGE	ADMD	49 37 N	5 51 E	23409 02	SENONCHAMPS	PPL	50 00 N	5 40 E	23409 01
SÉLANGE	PPL	49 37 N	5 51 E	23409 01	SENSELBERG	PPL	50 51 N	5 13 E	23404 01
SÉLOIGNES	ADMD	50 00 N	4 14 E	23405 02	SENSENRUTH	ADMD	49 50 N	5 05 E	23409 02
SELOIGNES	PPL	50 01 N	4 15 E	23405 01	SENSENRUTH	PPL	49 50 N	5 05 E	23409 01
SELOIGNES, BOIS DE	FRST	50 00 N	4 17 E	23405 01	SENTIER	PPL	50 33 N	3 17 E	23405 01
SÉLOIGNES, ÉTANG DE	LK	50 01 N	4 17 E	23405 01	SÉNY	ADMD	50 28 N	5 24 E	23407 02
SELZAET SEE ZELZATE	PPL	51 12 N	3 49 E	23402 00	SÉNY	PPL	50 28 N	5 24 E	23407 01
SELZAETE SEE ZELZATE	ADMD	51 12 N	3 48 E	23402 00	SÉNY, BOIS	FRST	50 28 N	5 30 E	23407 01
SELZAETE SEE ZELZATE	PPL	51 12 N	3 49 E	23402 00	SENZEILLE	ADMD	50 11 N	4 27 E	23408 02
SELZAETEMOEF SEE ZELZATENHOF	FRM	51 12 N	4 32 E	23403 00	SENZEILLE	PPL	50 11 N	4 28 E	23408 01
SEMEL	PPL	49 52 N	5 26 E	23409 01	SENZEILLE, BOIS DE	FRST	50 08 N	4 26 E	23408 01
SEMELBERTHOF	FRM	51 03 N	4 18 E	23403 03	SEPT	PPL	51 16 N	4 47 E	23403 01
SEMENIL	PPL	50 43 N	3 39 E	23405 03	SEPT ÂNES, FERME DES	FRM	50 13 N	4 20 E	23405 01
SEMÉRIES, FERME DE	FRM	50 39 N	3 50 E	23405 03	SEPT FONTAINES	PPL	50 43 N	4 19 E	23406 01
SEMÉT SEE SÈMÈL	PPL	49 52 N	5 26 E	23409 00	SEPT FONTAINES, CHÂTEAU DES	CHAT	50 43 N	4 19 E	23406 03
SEMÉT	FRM	50 33 N	3 56 E	23405 03	SEPT HÈTRES, FANGÉ DES	MRSR	50 02 N	5 28 E	23409 01
SEMINAIRE, BOIS DU	FRST	50 14 N	4 58 E	23408 01	SEPTON	ADMD	50 21 N	5 25 E	23409 02
SEMERSAEKE SEE SEMERZAKE	ADMD	50 56 N	3 39 E	23402 00	SEPTON	PPL	50 21 N	5 25 E	23409 01
SEMERSAEKE SEE SEMERZAKE	PPL	50 57 N	3 40 E	23402 00	SEPTROUX	PPL	50 28 N	5 39 E	23407 01
SEMERZAKE	ADMD	50 56 N	3 39 E	23402 02	SÉPULCRE, BOIS DU	FRST	50 37 N	4 18 E	23406 01
SEMERZAKE	PPL	50 57 N	3 40 E	23402 01	SEQUISE	STM	50 26 N	3 44 E	23405 01
SEMOIS (BELGIUM); SEMOY (FRANCE)	STM	49 53 N	4 45 E	23400 01	SÉRAING	ADMD	50 35 N	5 30 E	23407 02
SÉMOISE SEE SEMOIS	STM	49 53 N	4 45 E	23400 00	SÉRAING	PPL	50 36 N	5 29 E	23407 01
SEMOY SEE SEMOIS	STM	49 53 N	4 45 E	23400 00	SÉRAING-LE-CHÂTEAU	ADMD	50 37 N	5 17 E	23407 02
SEMPST	PPL	50 52 N	4 10 E	23406 01	SÉRAING-LE-CHÂTEAU	PPL	50 37 N	5 18 E	23407 01
SÈMPST SEE ZEMST	PPL	50 59 N	4 28 E	23406 00	SÉRESSIA	PPL	50 35 N	5 01 E	23408 01
SENDROGNE	PPL	50 31 N	5 41 E	23407 01	SÉREZÉ	PPL	50 38 N	5 52 E	23407 01
SENEFFE	ADMD	50 31 N	4 15 E	23405 02	SERGEANTENS, HOF VAN	FRM	50 44 N	4 07 E	23406 03
SENEFFE	PPL	50 31 N	4 15 E	23405 01	SERGEANTENS, HOF SEE	FRM	50 44 N	4 07 E	23406 00
SENEFFE, CHÂTEAU DE	CHAT	50 31 N	4 16 E	23405 01	SERGEANTENS, HOF VAN	FRM	50 44 N	4 07 E	23406 00
SENEFFE	PPL	50 18 N	5 02 E	23408 01	SERINCHAMPS	ADMD	50 14 N	5 14 E	23408 02
SENNES	PPL	50 18 N	4 53 E	23408 01	SERINCHAMPS	PPL	50 14 N	5 14 E	23408 01
SENETTE SEE SENNETTE	STM	50 42 N	4 12 E	23400 00	SÉROM	PPL	50 35 N	5 00 E	23408 01
SENNE SEE ZENNE	STM	51 04 N	4 26 E	23400 00	SÉROUX, BOIS	FRST	50 41 N	4 15 E	23406 03
SENNEGAT	PPL	51 04 N	4 26 E	23403 01	SÉROZÉ SEE SÉREZÉ	PPL	50 38 N	5 52 E	23407 00
					SERPENTHOEK	PPL	51 00 N	2 52 E	23401 01

SERPONT	PPL	49 56	5 21 E	23409 01	*S-GRAVENVOEREN SEE				
SERPONT	STM	49 58 N	5 20 E	23409 01	FOURON-LE-COMTE	ADND	50 46 N	5 46 E	23407 00
SERRESSIA SEE SERESSIA	PPL	50 35 N	5 01 E	23408 00	*S-GRAVENVOEREN SEE				
SERSKAMP	ADND	50 59 N	3 55 E	23402 02	FOURON-LE-COMTE	PPL	50 46 N	5 46 E	23407 00
SERSKAMP	PPL	50 59 N	3 55 E	23402 01	*S-GRAVENWEZEL	ADND	51 16 N	4 33 E	23403 02
					*S-GRAVENWEZEL	PPL	51 16 N	4 33 E	23403 01
					*S-HAZENGOORHEIDE SEE				
SERSKAMPSEBEEK	STM	51 01 N	3 55 E	23402 01	SAUSSE GOOR HEIDE	HTH	51 16 N	5 01 E	23403 00
SERVILLE	ADND	50 15 N	4 46 E	23408 02					
SERVILLE	PPL	50 15 N	4 46 E	23408 01					
SERVOIR	STM	50 37 N	4 13 E	23405 03	*S HEEREN BOSCH SEE *S HERENBOS	FRST	51 17 N	4 44 E	21 03 00
SESELICH	PPL	49 40 N	5 48 E	23409 01	*S-HEERENELDEREN SEE				
					*S-HEERENELDEREN	ADND	50 48 N	5 30 E	23404 00
					*S-HEERENELDEREN SEE				
SESELIG SEE SESSELICH	PPL	49 40 N	5 48 E	23409 00	*S-HEERENELDEREN	PPL	50 48 N	5 30 E	23404 00
SÊTCH VAU, BOIS DE SEE					S HEERENHEI SEE *S HERENHEI	FRST	51 13 N	5 04 E	23403 00
SÊCHEFAUX, BOIS DE	FRST	49 55 M	4 59 E	23408 00	*S HEERWILLEMS-CAPPELLE SEE				
SETZ	PPL	50 17 N	6 13 E	23407 01	*S HEERWILLEMSKAPELLE	PPL	51 05 N	2 45 E	23401 00
SEURY, BOIS DE	FRST	50 13 N	4 26 E	23408 01					
SEVENEKEN SEE ZEVENEKEN	ADND	51 06 N	3 55 E	23402 00					
					*S HEERWILLEMSKAPELLE	PPL	51 05 N	2 45 E	23401 01
SEVENEIKEN	PPL	50 36 N	6 05 E	23407 01	*S HERENBOS	FRST	51 17 N	4 44 E	23403 01
SEVENHEIKEN SEE SEVENEIKEN	PPL	50 36 N	6 05 E	23407 00	*S-HEERENELDEREN	ADND	50 48 N	5 30 E	23404 02
SEVERDONCK SEE ZEVEDONK	PPL	51 18 N	4 57 E	23403 00	*S-HEERENELDEREN	PPL	50 48 N	5 30 E	23404 01
SEVESECOUR SEE SÉVISICOURT	PPL	49 58 N	5 25 E	23409 00	*S HERENHEI	FRST	51 13 N	5 04 E	23403 03
SÉVISICOURT	PPL	49 58 N	5 25 E	23409 01					
					SHERPENSTEIJN SEE SCHERPENSTEIN	CHAT	51 08 N	4 20 E	23403 00
SÉVISICOURT, BOIS DE	FRST	49 57 N	5 24 E	23409 01	*S HERTOGENBOS	FRST	50 58 N	4 49 E	23406 03
SEVILY	PPL	50 06 N	4 56 E	23408 01	*S HERTOGENDIJKSEBEEK	DTCH	51 18 N	4 19 E	23403 01
SÊWÊ SEE SAIWET	PPL	49 59 N	5 44 E	23409 00	*S HERTOGENDIJKSEBEEK SEE				
SEYSHOEK SEE SEISHOEK	PPL	51 02 N	3 28 E	23402 00	*S HERTOGENDIJKSEBEEK	DTCH	51 18 N	4 19 E	23403 00
*S-GRAVENBRAKEL SEE					SHIPDONK, KANAAL VAN SEE				
BRAINE-LE-COMTE	ADND	50 36 N	4 08 E	23405 00	LEIE, AFLEIDINGSKANAAL VAN DE	CNLW	50 59 N	3 31 E	23400 00
*S-GRAVENBRAKEL SEE					SHONBERG SEE SCHOENBERG	PPL	50 17 N	6 16 E	23407 00
BRAINE-LE-COMTE	PPL	50 36 N	4 08 E	23405 00	S'HONDSHUFFEL SEE SCHONDSHUFFEL	PPL	50 56 N	3 52 E	23402 00
*S GRAVENMUIS	CHAT	50 51 N	4 15 E	23406 03	SIBERG	PPL	50 49 N	5 35 E	23404 01
*S GRAVENJANSDIJK	PPL	51 15 N	3 38 E	23402 03	IBRET	ADND	49 59 M	5 38 E	23409 02
*S GRAVENJANSDIJK	DIKE	51 15 N	3 37 E	23402 01	SIBRET	PPL	49 58 N	5 38 E	23409 01
*S GRAVENJANSDIJK SEE									
*S GRAVENJANSDIJK	PPL	51 15 N	3 38 E	23402 00	SICHEM SEE ZICHEM	PPL	51 00 N	4 59 E	23406 00
					SICHEMS VELD SEE ZICHEMSVELD	PPL	51 02 M	4 59 E	23406 00
*S GRAVEN KERSLAAR	PPL	50 54 N	3 59 E	23402 03	SICHEM SEE ZICHEN-ZUSSEN-BOLDER	ADND	50 48 N	5 37 E	23404 00
*S GRAVENSTAFEL	PPL	50 53 N	2 59 E	23401 01	SICHEM-SUSSEN-BOLRE SEE				
*S GRAVENSTAFFEL SEE					ZICHEN-ZUSSEN-BOLDER	ADND	50 48 N	5 37 E	23404 00
*S GRAVENSTAFEL	PPL	50 53 N	2 59 E	23401 00	SICHEM-SUSSEN-ET-BOLRÉ SEE				
					ZICHEN-ZUSSEN-BOLDER	ADND	50 48 N	5 37 E	23404 00

SICHEM-SUSSEN-ET-BOLRÉ SEE					SINT-AGATHA-BERCHEM SEE				
ZICHEM-ZUSSEN-BOLDER	PPL	50 47 N	5 37 E	23404 00	BERCHEM-SAINTE-AGATHE	PPL	50 52 N	4 17 E	23406 00
SIERFA	STM	50 15 N	5 55 E	23409 01	SINT-AGATHA-RODE	ADMD	50 47 N	4 37 E	23406 02
SIESEGEH	PPL	50 56 N	4 01 E	23402 01	SINT-AGATHA-RODE	PPL	50 47 N	4 38 E	23406 01
SIGNEULX	PPL	49 33 N	5 38 E	23409 01	SINT-ALBRECHTSPOLDER	PLDR	51 15 N	3 46 E	23402 01
SIJNGEL SEE SINGEL	PPL	51 10 N	3 40 E	23402 00	SINT-ALENKASTEEL	CHAT	50 51 N	4 16 E	23406 03
SIJSELE	ADMD	51 12 N	3 19 E	23401 02	SINT-AMANDS	ADMD	51 04 N	4 12 E	23403 02
SIJSELE	PPL	51 12 N	3 19 E	23401 01	SINT-AMANDS	PPL	51 03 N	4 12 E	23403 01
SIJSELEVELD	PPL	51 13 N	3 19 E	23401 03	SINT-AMANDSBEEK	STM	50 57 N	3 07 E	23401 01
SIJSLO	PPL	51 06 N	3 11 E	23401 01	SINT-AMANDSBERG	ADMD	51 04 N	3 44 E	23402 02
SIJSLOO SEE SIJSLO	PPL	51 06 N	3 11 E	23401 00	SINT-AMANDSBERG	PPL	51 04 N	3 45 E	23402 01
SILENRIEUX	ADMD	50 14 N	4 24 E	23408 02	SINT-AMANDS WIJK	PPL	50 56 N	3 11 E	23402 03
SILENRIEUX	PPL	50 14 N	4 24 E	23408 01	SINT-AMELBERGABEEK	STM	50 51 N	3 40 E	23402 03
SILLE	STM	50 40 N	3 48 E	23405 01	SINT-ANDRIES	ADMD	51 12 N	3 10 E	23401 02
SILLEBOS	FRST	50 57 N	5 31 E	23404 01	SINT-ANDRIES	PPL	51 12 N	3 10 E	23401 01
SILLY	ADMD	50 39 N	3 55 E	23405 02	SINT-ANDRIES-BIJ-DALHEM SEE				
SILLY	PPL	50 39 N	3 55 E	23405 01	SAINT-ANDRÉ	ADMD	50 42 N	5 45 E	23407 00
SILLY, BOIS DE	FRST	50 38 N	3 57 E	23405 01	SINT-ANDRIES POLDER	PLDR	51 13 N	3 46 E	23402 03
SILSBURG	PPL	51 12 N	4 28 E	23403 03	SINT-ANNA	PPL	50 47 N	3 14 E	23401 01
SIMOENHOEK	PPL	50 49 N	3 55 E	23402 03	SINT-ANNA	PPL	51 06 N	4 05 E	23402 01
SIMSEBEEK	STM	50 53 N	5 18 E	23404 01	SINT-ANNA	PPL	51 13 N	4 23 E	23403 03
					SINT-ANNABEEK	STM	50 49 N	5 24 E	23404 01
SIN	PPL	50 31 N	3 25 E	23405 03	SINT-ANNA PEDE	PPL	50 50 N	4 14 E	23406 01
SINAAI	ADMD	51 09 N	4 02 E	23402 02	SINT-ANNAPOLDER	PLDR	51 17 N	4 16 E	23403 01
SINAAI	PPL	51 09 N	4 03 E	23402 01	SINT-ANNAPOLDER	PLDR	51 19 N	3 21 E	23401 01
SINAY SEE SINAAI	PPL	51 09 N	4 03 E	23402 00	SINT-ANTELINCKX SEE SINT-ANTELINKS	ADMD	50 51 N	3 55 E	23402 00
SINCE JEAN GERDT	PPL	49 58 N	5 08 E	23409 03	SINT-ANTELINKS	ADMD	50 51 N	3 55 E	23402 02
SINGEL	PPL	51 10 N	3 40 E	23402 01	SINT-ANTELINKS	PPL	50 51 N	3 55 E	23402 01
SINGELBEEK	PPL	50 55 N	5 22 E	23404 03	SINT-ANTELINCKX SEE SINT-ANTELINKS	ADMD	50 51 N	3 55 E	23402 00
SINGELBEEK	STM	51 07 N	3 54 E	23402 01	SINT-ANTONIUS	PPL	51 16 N	4 38 E	23403 01
SINGELBERG	PPL	51 14 N	4 15 E	23402 03	SINT-ANTONIUSBERG	PPL	50 52 N	5 37 E	23404 01
SINSIN	ADMD	50 16 N	5 15 E	23408 02	SINT-ANTONIUSHOEK	PPL	51 17 N	4 15 E	23403 01
SINSIN	PPL	50 17 N	5 15 E	23408 01	SINT-ASNELBERGEBEEK SEE				
SINSIN LA GRANDE	PPL	50 16 N	5 15 E	23408 01	SINT-AMELBERGABEEK	STM	50 51 N	3 40 E	23402 00
SINSIN LA PETITE	PPL	50 17 N	5 16 E	23408 01	SINT-BAAFS-VIJVE	ADMD	50 54 N	3 23 E	23401 02
SINT-ADRIAAN	PPL	50 59 N	4 37 E	23406 03	SINT-BAAFS-VIJVE	PPL	50 54 N	3 23 E	23401 01
SINT-ADRIAEN SEE SINT-ADRIAAN	PPL	50 59 N	4 37 E	23406 00	SINT-BARBARAPOLDER	PLDR	51 17 N	3 40 E	23402 01
SINT-AGATHA-BERCHEM SEE					SINT-BERNARD	PPL	51 08 N	4 20 E	23403 01
BERCHEM-SAINTE-AGATHE	ADMD	50 52 N	4 17 E	23406 00					

APPROVED FOR RELEASE: 2007/02/09: CIA-RDP01-00707R000100130007-7

SINT-BERNARDUS SEE SINT-BERNARD	PPL	51 08 N	4 20 E	23403 00	SINT-GILLIS SEE SAINT-GILLES	ADND	50 49 M	4 20 E	23406 00
SINT-BLASIUS-BOEKEL	ADND	50 51 N	3 43 E	23402 02	SINT-GILLIS SEE SAINT-GILLES	PPL	50 49 M	4 20 E	23406 00
SINT-BLASIUS-BOEKEL	PPL	50 51 N	3 43 E	23402 01	SINT GILLIS SEE				
SINT-BRIXUIS-RODE	PPL	50 58 N	4 20 E	23406 01	SINT-GILLIS-BIJ-DENDERMONDE	PPL	51 01 M	4 07 E	23402 00
SINT-DENIJS	ADND	50 45 N	3 22 E	23401 02	SINT-GILLIS-BIJ-DENDERMONDE	ADND	51 01 M	4 06 E	23402 02
					SINT-GILLIS-BIJ-DENDERMONDE	PPL	51 01 M	4 07 E	23402 01
SINT-DENIJS	PPL	50 45 N	3 22 E	23401 01					
SINT-DENIJS-BOEKEL	ADND	50 52 N	3 43 E	23402 02	SINT-GILLIS BROEKPOLDER	PLDR	51 14 M	4 07 E	23402 03
SINT-DENIJS-BOEKEL	PPL	50 52 N	3 43 E	23402 01	SINT-GILLIS-WAAS	ADND	51 14 M	4 07 E	23402 02
SINT-DENIJS-WESTREM	ADND	51 01 N	3 40 E	23402 02	SINT-GILLIS-WAAS	PPL	51 13 M	4 08 E	23402 01
SINT-DENIJS-WESTREM	PPL	51 01 N	3 40 E	23402 01	SINT-GORIKS-AUDENHOVE SEE				
					SINT-GORIKS-ODENHOVE	ADND	50 51 M	3 46 E	23402 00
SINT-DENYS SEE SINT-DENIJS	ADND	50 45 N	3 22 E	23401 00	SINT-GORIKS-ODENHOVE SEE				
SINT-DIMFNA	PPL	51 10 N	5 00 E	23403 01	SINT-GORIKS-ODENHOVE	PPL	50 51 M	3 47 E	23402 00
SINT-DIMFNAKAPEL SEE SINT-DIMFNA	PPL	51 10 N	5 00 E	23403 00					
SINT-DYMPHNA SEE SINT-DIMFNA	PPL	51 10 N	5 00 E	23403 00	SINT-GORIKS-ODENHOVE	ADND	50 51 M	3 46 E	23402 02
SINT-ELOI, POLDER	PLDR	51 13 N	3 52 E	23402 03	SINT-GORIKS-ODENHOVE	PPL	50 51 M	3 47 E	23402 01
					SINT-HUBERTUS	PPL	50 58 M	3 32 E	23402 01
SINT-ELOOIS	PPL	50 48 N	2 53 E	23401 01	SINT-HUBERTUS	PPL	51 05 M	3 13 E	23401 01
SINT-ELOOIS	FRM	50 48 N	4 08 E	23406 03	SINT-HUBERTUS SEE SAINT-HUBERT	FRM	50 46 M	4 23 E	23406 00
SINT-ELOOIS-VIJVE	ADND	50 54 N	3 24 E	23401 02					
SINT-ELOOIS-VIJVE	PPL	50 54 N	3 24 E	23401 01					
SINT-ELOOIS-WINKEL	ADND	50 52 N	3 10 E	23401 02	SINT-HUBERTUSHOEK	PPL	50 49 M	2 48 E	23401 01
					SINT-HUBRECHTS-HERN	ADND	50 50 M	5 26 E	23404 02
SINT-ELOOIS-WINKEL	PPL	50 52 N	3 10 E	23401 01	SINT-HUBRECHTS-HERN	PPL	50 50 M	5 26 E	23404 01
SINT-EUCHAIRE SEE SINT-EUCHARIS	PPL	50 51 N	4 07 E	23406 00	SINT-HUBRECHTS-LILLE	ADND	51 14 M	5 28 E	23404 02
SINT-EUCHARIS	PPL	50 51 M	4 07 E	23406 03	SINT-HUBRECHTS-LILLE	PPL	51 14 M	5 29 E	23404 01
SINT-EUCHARIUS SEE SINT-EUCHARIS	PPL	50 51 N	4 07 E	23406 00					
SINTE-VRONE SEE SINT-VERONE	PPL	50 51 N	4 37 E	23406 00	SINT-IDESBALD	PPL	51 07 M	2 37 E	23401 01
					SINT-JACOBS GAT	PND	51 14 M	4 08 E	23402 01
SINT-FRANSISKUSPOLDER	PLDR	51 12 M	3 49 E	23402 01	SINT-JACOBS-KAPELLE	ADND	51 01 M	2 50 E	23401 02
SINT-GEERTRUIDENDRIES	PPL	50 53 N	4 51 E	23406 01	SINT-JACOBS-KAPELLE	PPL	51 01 M	2 50 E	23401 01
SINT-GEERTRUIDENDRIES SEE					SINT-JAN	ADND	50 52 M	2 54 E	23401 02
SINT-GEERTRUIDENDRIES	PPL	50 53 N	4 51 E	23406 00					
SINT-GENESIUS-RODE	ADND	50 45 N	4 23 E	23406 02	SINT-JAN	PPL	50 52 N	2 54 E	23401 01
SINT-GENESIUS-RODE	PPL	50 45 N	4 21 E	23406 01	SINT-JAN	PPL	50 56 M	2 52 E	23401 01
					SINT-JAN HAGEBAART	PPL	50 51 N	2 44 E	23401 01
SINT-GERTRUIS-PEDE SEE					SINT-JAN-IN-EREMO	ADND	51 16 N	3 35 E	23402 02
SINT-GERTRUIDE PEDE	PPL	50 50 N	4 12 E	23406 00	SINT-JAN-IN-EREMO	PPL	51 16 N	3 35 E	23402 01
SINT-GERTRUIDENDRIES SEE									
SINT-GERTRUIDENDRIES	PPL	50 53 M	4 51 E	23406 00	SINT-JAN-OP-DEN-DIJK	PPL	51 17 M	3 08 E	23401 01
SINT-GERTRUIDE PEDE	PPL	50 50 N	4 12 E	23406 01	SINT-JANSADER	DTCH	51 19 N	3 10 E	23401 01
SINT-GILLES BROEK POLDER SEE					SINT-JANS BEEK	STM	50 56 M	5 22 E	23404 01
SINT-GILLIS BROEKPOLDER	PLDR	51 14 M	4 07 E	23402 00	SINT-JANSBEEK	STM	50 46 M	3 03 E	23401 01
					SINT-JANSBEEK	STM	50 57 M	2 52 E	23401 01

SINT-JANS-GEEST SEE					SINT-JORIS-TEN-DISTEL SEE				
SAINT-JEAN-GEEST	ADMD	50 44 N	4 53 E	23406 00	SINT-JORIS	PPL	51 08 N	3 22 E	23401 00
SINT-JANS-GEEST SEE					SINT-JORIS-WEERT	ADMD	50 48 N	4 39 E	23406 02
SAINT-JEAN-GEEST	PPL	50 44 N	4 54 E	23406 00	SINT-JORIS-WEERT	PPL	50 48 N	4 39 E	23406 01
SINT-JANS GOED	PPL	51 12 N	3 33 E	23402 01	SINT-JORIS-WINGE	ADMD	50 55 N	4 52 E	23406 02
SINT-JANS HARDT	FRST	50 11 N	6 02 E	23407 01	SINT-JORIS-WINGE	PPL	50 55 N	4 52 E	23406 01
SINT-JANSHOEF SEE SINT-JANSHOEVE	FRM	51 10 N	4 50 E	23403 00					
					SINT-JOZEF	PPL	51 02 N	4 18 E	23406 01
SINT-JANSHOEVE	FRM	51 10 N	4 50 E	23403 03	SINT-JOZEF-OLEN	PPL	51 11 N	4 54 E	23403 01
SINT-JANSLOOP	STM	51 10 N	4 46 E	23403 01	SINT-JOZEF-OLEN SEE				
SINT-JANS-MOLENBEEK SEE					SINT-JOZEF-OLEN	PPL	51 11 N	4 54 E	23403 00
MOLENBEEK-SAINT-JEAN	ADMD	50 51 N	4 19 E	23406 00	SINT-JULIAAN	PPL	50 53 N	2 56 E	23401 01
SINT-JANS-MOLENBEEK SEE					SINT-KATARINA KAPEL	PPL	50 52 N	3 14 E	23401 01
MOLENBEEK-SAINT-JEAN	PPL	50 51 N	4 19 E	23406 00					
SINT-JANS OP DEN DIJK SEE					SINT-KATELIJME	PPL	51 15 N	3 18 E	23401 01
SINT-JAN-OP-DEN-DIJK	PPL	51 17 N	3 08 E	23401 00	SINT-KATELIJME HOUTEN	PPL	50 47 N	4 52 E	23406 01
					SINT-KATELIJME-KAPELLE SEE				
SINT-JANS POLDER	PLDR	51 15 N	3 44 E	23402 03	SINT-KATARINA KAPEL	PPL	50 52 N	3 14 E	23401 00
SINT-JANS TER BIEZEN SEE					SINT-KATELIJME-WAVER	ADMD	51 04 N	4 32 E	23403 02
SINT-JAN TER BIEZEN	PPL	50 52 N	2 39 E	23401 00	SINT-KATELIJME-WAVER	PPL	51 04 N	4 32 E	23403 01
SINT-JANS VIJVER	PND	51 00 N	5 20 E	23404 01					
SINT-JANSWIJK	PPL	50 56 N	3 38 E	23402 01	SINT-KATELIJME-WAVER, FORT VAN	FT	51 04 N	4 31 E	23403 01
SINT JANSWYK SEE SINT-JANSWIJK	PPL	50 56 N	3 38 E	23402 00	SINT-KATHERINA-LOMBEEK	ADMD	50 52 N	4 09 E	23406 02
					SINT-KATHERINA-LOMBEEK	PPL	50 52 N	4 09 E	23406 01
SINT-JAN TER BIEZEN	PPL	50 52 N	2 39 E	23401 01	SINT-KORNELIS-HOREBEKE	ADMD	50 50 N	3 41 E	23402 02
SINT-JOB SEE SAINT-JOB	PPL	50 48 N	4 21 E	23406 00	SINT-KORNELIS-HOREBEKE	PPL	50 50 N	3 42 E	23402 01
SINT-JOB	PPL	50 56 N	4 02 E	23402 03					
SINT-JOB-IN-IT-GOOR	ADMD	51 16 N	4 34 E	23403 02	SINT-KRUIS	ADMD	51 13 N	3 15 E	23402 02
SINT-JOB-IN-IT-GOOR	PPL	51 18 N	4 35 E	23403 01	SINT-KRUIS	PPL	51 13 N	3 15 E	23401 01
					SINT-KRUIS-WINKEL	ADMD	51 09 N	3 49 E	23402 02
SINT-JOORIS SEE SINT-JORIS	PPL	51 08 N	2 47 E	23401 00	SINT-KRUIS-WINKEL	PPL	51 09 N	3 49 E	23402 01
SINT-JOORIS POLDER SEE					SINT-KWINTENS-LENNIK	ADMD	50 48 N	4 09 E	23406 02
SINT-JOORIS POLDER	PLDR	51 15 N	3 40 E	23402 00					
SINT-JOOST-TEN-NOEDE SEE					SINT-KWINTENS-LENNIK	PPL	50 48 N	4 09 E	23406 01
SAINT-JOSSE-TEN-NOEDE	ADMD	50 51 N	4 21 E	23406 00	SINT-LAMBRECHTS-HERK	ADMD	50 54 N	5 18 E	23404 02
SINT-JOOST-TEN-NOEDE					SINT-LAMBRECHTS-HERK	PPL	50 54 N	5 18 E	23404 01
SAINT-JOSSE-TEN-NOEDE	PPL	50 51 N	4 21 E	23406 00	SINT-LAMBRECHTS-WOLUWE SEE				
SINT-JORIS	ADMD	51 08 N	2 47 E	23401 02	WOLUWE-SAINT-LAMBERT	ADMD	50 50 N	4 24 E	23406 00
					SINT-LAMBRECHTS-WOLUWE SEE				
SINT-JORIS	ADMD	51 08 N	3 22 E	23401 02	WOLUWE-SAINT-LAMBERT	PPL	50 51 N	4 24 E	23406 00
SINT-JORIS	PPL	51 08 N	2 47 E	23401 01					
SINT-JORIS	PPL	51 08 N	3 22 E	23401 01	SINT-LAUREINS	ADMD	51 14 N	3 31 E	23402 02
SINT-JORIS POLDER	PLDR	51 08 N	2 47 E	23401 01	SINT-LAUREINS	PPL	51 15 N	3 31 E	23402 01
SINT-JORIS POLDER	PLDR	51 15 N	3 40 E	23402 00	SINT-LAUREINS-BERCHEM	ADMD	50 47 N	4 12 E	23406 02
SINT-JORIS TEN DISTEL SEE									
SINT-JORIS	ADMD	51 08 N	3 22 E	23401 00					

SINT-LAUREINS-BERCHEM	PPL	50 47 N	4 12 E	23406 01	SINT-HARTENS	PPL	50 50 N	4 56 E	23406 01
SINT-LAUREIS SEE SINT-LAUREINS	ADMD	51 14 N	3 31 E	23402 00	SINT-HARTENSBERG	PPL	50 52 N	4 45 E	23406 01
SINT-LEENAART SEE SINT-LEONARDUS	PPL	50 45 N	3 59 E	23406 00	SINT-HARTENSBERG	PPL	50 52 N	4 50 E	23406 03
SINT-LENAARTS	ADMD	51 21 N	4 40 E	23403 02	SINT-HARTENS-BODEGEM	ADMD	50 52 N	4 12 E	23406 02
SINT-LENAARTS	PPL	51 21 N	4 41 E	23403 01	SINT-HARTENS-BODEGEM	PPL	50 52 N	4 12 E	23406 01
SINT-LEONARDUS	PPL	50 45 N	3 59 E	23406 01	SINT-HARTENSGRACHT	STM	50 54 N	5 29 E	23407 01
SINT-LEONARDUS LINT	PPL	51 07 N	4 24 E	23403 01	SINT-HARTENS-HEIDE	FRST	51 10 N	5 40 E	23404 01
SINT-LIEVENS-ESSCHE SEE					SINT-HARTENS-LAETHEM SEE				
SINT-LIEVENS-ESSE	ADMD	50 52 N	3 52 E	23402 00	SINT-HARTENS-LATEM	ADMD	51 01 N	3 38 E	23402 00
SINT-LIEVENS-ESSCHE SEE					SINT-HARTENS-LATEM	ADMD	51 01 N	3 38 E	23402 02
SINT-LIEVENS-ESSE	PPL	50 51 N	3 52 E	23402 00	SINT-HARTENS-LATEM	PPL	51 01 N	3 38 E	23402 01
SINT-LIEVENS-ESSE	ADMD	50 52 N	3 52 E	23402 02					
SINT-LIEVENS-ESSE	PPL	50 51 N	3 52 E	23402 01	SINT-HARTENS-LEERNE	ADMD	51 01 N	3 35 E	23402 02
SINT-LIEVENS-HAUTEM SEE					SINT-HARTENS-LEERNE	PPL	51 01 N	3 35 E	23402 01
SINT-LIEVENS-HOUTEM	ADMD	50 55 N	3 51 E	23402 00	SINT-HARTENS-LENNIK	ADMD	50 48 N	4 01 E	23406 02
SINT-LIEVENS-HOUTEM	ADMD	50 55 N	3 51 E	23402 02	SINT-HARTENS-LENNIK	PPL	50 48 N	4 09 E	23406 01
SINT-LIEVENS-HOUTEM	PPL	50 55 N	3 51 E	23402 01	SINT-HARTENS-LIERDE	ADMD	50 48 N	3 49 E	23402 02
SINT-LODEWIJK	PPL	50 49 N	3 22 E	23401 00					
SINT MARGRIET SEE SINT-MARGRIETE	PPL	51 17 N	3 32 E	23402 00	SINT-HARTENS-LIERDE	PPL	50 48 N	3 49 E	23402 01
SINT-MARGRIETE	ADMD	51 17 N	3 32 E	23402 02	SINT-HARTENS-VOEREM (FLEMISH)				
SINT-MARGRIETE	PPL	51 17 N	3 32 E	23402 01	FOURON-SAINT-MARTIN (FRENCH)	ADMD	50 45 N	5 50 E	23407 02
SINT-MARGRIETE-HOUTEM	ADMD	50 50 N	4 58 E	23406 02	SINT-HARTENS-VOEREM (FLEMISH)				
SINT-MARGRIETE-HOUTEM	PPL	50 50 N	4 58 E	23406 01	FOURON-SAINT-MARTIN (FRENCH)	PPL	50 45 N	5 49 E	23407 01
					SINT-MARTIN SEE SINT-MARTEN	PPL	50 56 N	4 54 E	23406 00
					SINT-MARTIN+ RIEU SEE SAINT-MARTIN	STM	50 43 N	3 34 E	23405 00
SINT-MARIA, FORT	FT	51 15 N	4 18 E	23403 01					
SINT-MARIA-AUDENHOVE SEE					SINT-MARTINUSBERG SEE				
SINT-MARIA-ODENHOVE	ADMD	50 50 N	3 47 E	23402 00	SINT-MARTINUSBERG	PPL	50 52 N	4 45 E	23406 00
SINT-MARIABURG	PPL	51 18 N	4 26 E	23403 01	SINT-MARTINUSBERG SEE				
SINT-MARIA-MOREBEKE	ADMD	50 50 N	3 42 E	23402 02	SINT-MARTENSBERG	PPL	50 52 N	4 50 E	23406 00
SINT-MARIA-MOREBEKE	PPL	50 50 N	3 42 E	23402 01	SINT-NICHIELS	ADMD	51 11 N	3 12 E	23401 02
					SINT-NICHIELS	PPL	51 11 N	3 12 E	23401 01
SINT-MARIA-LATEM	ADMD	50 53 N	3 42 E	23402 02	SINT-NICLAASPOLDER	PLDR	51 14 N	3 45 E	23402 01
SINT-MARIA-LATEM	PPL	50 53 N	3 42 E	23402 01					
SINT-MARIA-LIERDE	ADMD	50 49 N	3 51 E	23402 02	SINT-NICOLAS, POLDER SEE				
SINT-MARIA-LIERDE	PPL	50 49 N	3 51 E	23402 01	SINT-NIKLAAS POLDER	PLDR	51 16 N	4 14 E	23402 00
SINT-MARIA-LOMEEK SEE					SINT-NIKLAAS SEE SAINT-NICOLAS	ADMD	50 38 N	5 32 E	23407 00
ONZE-LIEVE-VROUW-LOMBEK	PPL	50 49 N	4 06 E	23406 00	SINT-NIKLAAS	ADMD	51 10 N	4 08 E	23402 02
					SINT-NIKLAAS SEE SAINT-NICOLAS	PPL	50 38 N	5 32 E	23407 00
SINT-MARIA-ODENHOVE	ADMD	50 50 N	3 47 E	23402 02	SINT-NIKLAAS	PPL	51 10 N	4 08 E	23402 01
SINT-MARIA-ODENHOVE	PPL	50 50 N	3 47 E	23402 01					
SINT-MARTEN	PPL	50 56 N	4 54 E	23406 01	SINT-NIKLAAS, ARRONDISSEMENT	ADMD	51 10 N	4 08 E	23402 02
					SINT-NIKLAAS POLDER	PLDR	51 16 N	4 14 E	23402 03

APPROVED FOR RELEASE: 2007/02/09: CIA-RDP01-00707R000100130007-7

SINT-ONOLFS SEE SINT-ONOLF-DIJK	PPL	51 03 N	4 04 E	23402 00	SINT-PIETER; VELD	PPL	51 05 N	3 21 E	23401 01
SINT-ONOLFS-DIJK	PPL	51 03 N	4 04 E	23402 03	SINT-PIETERS-VOEREN SEE				
SINT-ONOLFSPOLDER	PLDR	51 03 N	4 04 E	23402 01	FOURON-SAINT-PIERRE	ADMD	50 44 N	5 49 E	23407 00
SINT-PAULUS	PPL	50 45 N	3 57 E	23406 01	SINT-PIETERS-VOEREN SEE				
SINT-PAULUS	CHAT	50 59 N	5 13 E	23404 01	FOURON-SAINT-PIERRE	PPL	50 44 N	5 49 E	23407 00
					SINT-PIETERS-WOLUWE SEE				
					WOLUWE-SAINT-PIERRE	ADMD	50 49 N	4 25 E	23406 00
SINT-PAUWELS	ADMD	51 12 N	4 06 E	23402 02	SINT-PIETERS-WOLUWE SEE				
SINT-PAUWELS SEE SINT-PAULUS	PPL	50 45 N	3 57 E	23406 00	WOLUWE-SAINT-PIERRE	PPL	50 50 N	4 25 E	23406 00
SINT-PAUWELS	PPL	51 12 N	4 06 E	23402 01					
SINT-PEETERS BERG SEE PIETERSBERG	PPL	50 52 N	4 44 E	23406 00	SINT-REMIGIUS SEE SAINT-REMY	ADMD	50 42 N	5 42 E	23407 00
SINT-PEETERSKAPEL SEE					SINT-REMIGIUS-GEEST SEE				
SINT-PIETERSKAPEL	PPL	51 16 N	5 05 E	23403 00	SAINT-REMY-GEEST	ADMD	50 45 N	4 51 E	23406 00
					SINT-REMIGIUS-GEEST SEE				
SINT-PETERSKAPEL SEE					SAINT-REMY-GEEST	PPL	50 45 N	4 52 E	23406 00
SINT-PIETERSKAPEL	PPL	51 16 N	5 05 E	23403 00	SINT-RENELDE SEE SAINTES	ADMD	50 42 N	4 10 E	23406 00
SINT-PHILIPUS FORT	FT	51 16 N	4 19 E	23403 01	SINT-RENELDE SEE SAINTES	PPL	50 42 N	4 10 E	23406 00
SINT-PIETER	PPL	50 52 N	3 06 E	23401 01					
SINT-PIETERS	PPL	51 00 N	2 54 E	23401 01	SINT-RIJKERS	ADMD	51 00 N	2 42 E	23401 02
SINT-PIETERS SEE					SINT-RIJKERS	PPL	51 00 N	2 42 E	23401 01
SINT-PIETERS OP DE DIJK	PPL	51 14 N	3 12 E	23401 00	SINT-ROCH SEE SINT-ROCHUS	PPL	50 53 N	3 53 E	23402 00
					SINT-ROCHUS	PPL	50 53 N	3 53 E	23402 01
					SINT SIXTE SEE SINT-SIXTUS	PPL	50 53 N	2 43 E	23401 00
SINT-PIETERS-AALST SEE									
AALST SINT-PIETER	PPL	51 02 N	3 42 E	23402 00	SINT-SIXTUS	PPL	50 53 N	2 43 E	23401 01
SINT-PIETERSBERG SEE PIETERSBERG	PPL	50 52 N	4 44 E	23406 00	SINT-STEVENS-WOLUWE	ADMD	50 52 N	4 27 E	23406 02
SINT-PIETERS-CAPPELLE SEE					SINT-STEVENS-WOLUWE	PPL	50 52 N	4 27 E	23406 01
SINT-PIETERS	PPL	51 00 N	2 54 E	23401 00	SINT-TRUDDLEDEKEN	STM	51 11 N	3 14 E	23401 01
SINT-PIETERS-DYK SEE					SINT-TRUIDEN	ADMD	50 49 N	5 10 E	23404 02
SINT-PIETERS OP DE DIJK	PPL	51 14 N	3 12 E	23401 00					
SINT-PIETERSKAPEL	PPL	51 16 N	5 05 E	23403 01	SINT-TRUIDEN	PPL	50 48 N	5 12 E	23404 01
					SINT-TRIJEN SEE SINT-TRUIDEN	PPL	50 48 N	5 12 E	23404 00
SINT-PIETERS-KAPELLE	ADMD	50 42 N	3 59 E	23405 02	SINT-ULRIKS-KAPELLE	ADMD	50 53 N	4 13 E	23406 02
SINT-PIETERS-KAPELLE	ADMD	51 08 N	2 52 E	23401 02	SINT-ULRIKS-KAPELLE	PPL	50 53 N	4 13 E	23406 01
SINT-PIETERS-KAPELLE	PPL	50 42 N	3 59 E	23405 01	SINT-VERONE	PPL	50 51 N	4 37 E	23406 01
SINT-PIETERS-KAPELLE	PPL	51 08 N	2 52 E	23401 01					
SINT-PIETERSKNOK	PPL	50 54 N	3 18 E	23401 01	SINT-VRONE SEE SINT-VERONE	PPL	50 51 N	4 37 E	23406 00
					SIM	PPL	50 01 N	5 29 E	23409 01
SINT-PIETERS-LEEUV	ADMD	50 47 N	4 14 E	23406 02	SIPPENAEKEN	ADMD	50 45 N	5 55 E	23407 02
SINT-PIETERS-LEEUV	PPL	50 47 N	4 14 E	23406 01	SIPPENAEKEN	PPL	50 45 N	5 56 E	23407 01
SINT-PIETERS OP DE DIJK	PPL	51 14 N	3 12 E	23401 01	SIRAULT	ADMD	50 30 N	3 47 E	23405 02
SINT-PIETERS-RODE	ADMD	50 56 N	4 49 E	23406 02					
SINT-PIETERS-RODE	PPL	50 56 N	4 49 E	23406 01	SIRAULT	PPL	50 30 N	3 47 E	23405 01
					SIRIEUX	PPL	50 31 N	4 04 E	23405 01
SINT-PIETERS TEN BERGE	PPL	50 53 N	3 44 E	23402 03					
SINT-PIETERS TEN BERGEN SEE									
SINT-PIETERS TEN BERGE	PPL	50 53 N	3 44 E	23402 00					

APPROVED FOR RELEASE: 2007/02/09: CIA-RDP01-00707R000100130007-7

SIROUE	PPL	50 12 N	5 34 E	23409 01	SLIJKHOEK	PPL	51 12 N	4 20 E	23403 03
SIROUX, BOIS DE	FRST	50 31 N	5 06 E	23407 01	SLIJNDONCK SEE SLIJNDONK	PPL	51 04 N	3 36 E	23402 00
SITARD, CHATEAU DE SEE					SLIJNDONK	PPL	51 04 N	3 36 E	23402 01
ZITTERT, KASTEEL TER	CHAT	50 53 N	4 14 E	23406 00	SLIJBEEK	STM	50 48 N	3 22 E	23401 01
SITSINGEN	PPL	50 51 N	5 26 E	23404 01	SLIJSPE	ADMD	51 09 N	2 50 E	23401 02
SITTER	PPL	50 54 N	4 14 E	23406 03					
					SLIJSPE	PPL	51 09 N	2 51 E	23401 01
SITTER SEE ZITTERT, KASTEEL TER	CHAT	50 53 N	4 14 E	23406 00	SLIJSPEBRUG	PPL	51 10 N	2 49 E	23401 01
SIVRY	ADMD	50 09 N	4 11 E	23405 02	SLIJPEDIKERGELEED	DTCH	51 10 N	2 51 E	23401 01
SIVRY	PPL	49 40 N	5 37 E	23409 01	SLIJPHOEK SEE SLIJPSHOEK	PPL	50 52 N	3 05 E	23401 00
SIVRY	PPL	50 10 N	4 11 E	23405 01	SLIJPSHOEK	PPL	50 52 N	3 05 E	23401 03
SIX MAISONS	PPL	50 42 N	4 24 E	23406 03					
					SLIJSKAPPELLE	PPL	50 52 N	3 05 E	23401 01
SIX PLANES	PPL	49 53 N	4 58 E	23408 01	SLIJPSTRAAT	PPL	50 51 N	3 46 E	23402 01
SKEUVRE	PPL	50 20 N	5 05 E	23408 01	SLIJPSTRAAT	PPL	51 06 N	4 02 E	23402 03
SKIP	FRM	50 38 N	3 53 E	23405 03	SLIJNDONCK SEE SLIJNDONK	PPL	51 04 N	3 36 E	23402 00
SLAGVIJVERBEEK	STM	50 48 N	4 10 E	23406 03	SLINS	ADMD	50 44 N	5 34 E	23407 02
SLAGVYVERBEEK SEE SLAGVIJVERBEEK	STM	50 48 N	4 10 E	23406 00					
					SLINS	PPL	50 44 N	5 34 E	23407 01
SLANGBEEK	STM	50 57 N	5 18 E	23404 03	SLOOSEN SEE SLOZEN	PPL	50 59 N	4 18 E	23406 00
SLARRIN	PPL	51 03 N	3 04 E	23401 01	SLOOTENDRIES SEE SLOOTENDRIES	PPL	51 05 N	3 45 E	23402 00
SLEDDERLO	PPL	50 56 N	5 31 E	23404 00	SLOOTENDRIESCH SEE SLOOTENDRIES	PPL	51 05 N	3 45 E	23402 00
SLEDDERLOO SEE SLEDDERLO	PPL	50 56 N	5 31 E	23404 00	SLOOTJE	FRM	51 06 N	4 39 E	23403 03
SLEEUWHAGEN	PPL	50 57 N	4 13 E	23406 01					
					SLOPGAT	DTCH	51 01 N	2 47 E	23401 01
SLEEWAGEN	PPL	51 03 N	3 41 E	23402 03	SLOT	PPL	51 01 N	3 57 E	23402 03
SLEIBERG	PPL	50 45 N	5 25 E	23404 01	SLOTENDRIES	PPL	51 05 N	3 45 E	23402 03
SLEIDINGE	ADMD	51 08 N	3 40 E	23402 02	SLOZEN	PPL	50 59 N	4 18 E	23406 01
SLEIDINGE	PPL	51 08 N	3 41 E	23402 01	SLUINSKEN SEE SLUISKEN	PPL	51 00 N	3 08 E	23401 00
SLEIHAGE	PPL	50 58 N	3 03 E	23401 01					
					SLUIPE	PPL	50 47 N	3 34 E	23402 01
SLEIJHAGE SEE SLEIHAGE	PPL	50 58 N	3 03 E	23401 00	SLUIS	PPL	50 57 N	3 39 E	23402 01
SLEKKEHOEVE	PPL	51 06 N	4 27 E	23403 01	SLUIS	PPL	51 01 N	3 59 E	23402 01
SLEKKENHOEF SEE SLEKKEHOEVE	PPL	51 06 N	4 27 E	23403 00	SLUIS	PPL	51 07 N	4 13 E	23403 01
SLETTEM	PPL	50 51 N	3 58 E	23402 01	SLUIS	PPL	51 13 N	5 08 E	23403 01
SLEYBERG SEE SLEIBERG	PPL	50 45 N	5 25 E	23404 00					
					SLUIS	PPL	51 15 N	4 12 E	23402 03
SLEIDINGE SEE SLEIDINGE	ADMD	51 08 N	3 40 E	23402 00	SLUIS-BRUGGE, KANAAL SEE				
SLEIDINGE SEE SLEIDINGE	PPL	51 08 N	3 41 E	23402 00	BRUGGE-SLUIS, KANAAL	CNLS	51 13 N	3 14 E	23400 00
SLEIDINGSVAARDEKEN SEE LEDE	STM	51 09 N	3 44 E	23402 00	SLUISKEN	PPL	51 00 N	3 08 E	23401 01
SLEIYMEGHOEK SEE SLEIHAGE	PPL	50 58 N	3 03 E	23401 00	SLUIS NAAR BRUGGE, KANAAL VAN SEE				
SLIJKEN SAS SEE SAS-SLIJKENS	PPL	51 13 N	2 58 E	23401 00	BRUGGE-SLUIS, KANAAL	CNLS	51 13 N	3 14 E	23400 00
					SLUISVAART	DTCH	51 11 N	2 49 E	23401 01
					SLUIZEN	ADMD	50 46 N	5 32 E	23404 02
SLIJKHOEK	PPL	51 10 N	4 25 E	23403 01					

APPROVED FOR RELEASE: 2007/02/09: CIA-RDP01-00707R000100130007-7

SLUIZEN SEE L'ÉCLUSE	ADMD	50 46 N	4 50 E	23406 00	SMESKEN	PPL	51 08 N	4 11 E	23402 03
SLUIZEN SEE L'ÉCLUSE	PPL	50 46 N	4 50 E	23406 00	SMESSENBROEK	PPL	50 57 N	3 49 E	23402 03
SLUIZEN	PPL	50 46 N	5 32 E	23404 01	SMETLEDE	ADMD	50 58 N	3 55 E	23402 02
SLUIZEN	PPL	51 16 N	4 17 E	23402 01	SMETLEDE	PPL	50 58 N	3 55 E	23402 01
SLUSE SEE SLUIZEN	ADMD	50 46 N	5 32 E	23404 00	SMETSBECK	STM	51 08 N	3 59 E	23402 01
SLUSE SEE SLUIZEN	PPL	50 46 N	5 32 E	23404 00	SMEYBERG SEE SNEIBERG	PPL	50 46 N	4 29 E	23406 00
SLUYPS-KAPPELLE SEE SLIJPSKAPPELLE	PPL	50 52 N	3 05 E	23401 00	SMEYERS MARCO	PPL	50 42 N	4 01 E	23405 01
SLUYS SEE SLUIS	PPL	51 13 N	5 08 E	23403 00	SMIJERSMARK SEE SMEYERS MARCO	PPL	50 42 N	4 01 E	23405 00
SLYFAYS SEE SLYFAYS	PPL	49 52 N	5 09 E	23409 00	SMISHOEK	PPL	51 16 N	4 09 E	23402 03
SLYFAYS	PPL	49 52 N	5 09 E	23409 01	SMISSE	PPL	50 59 N	2 56 E	23401 01
SLYKENE-SAS SEE SAS-SLIJKENS	PPL	51 13 N	2 58 E	23401 00	SMISSEN	PPL	51 03 N	4 14 E	23403 01
SLYKENS SEE SAS-SLIJKENS	PPL	51 13 N	2 58 E	23401 00	SMISSENHOEK	PPL	50 50 N	3 49 E	23402 01
SLYKHOEK SEE SLIJKHOEK	PPL	51 10 N	4 25 E	23403 00	SMISSESTRAAT	PPL	50 59 N	4 15 E	23406 03
SLYNDONCK SEE SLIJNDONCK	PPL	51 04 N	3 36 E	23402 00	SMISSTRAAT SEE SNEISTRAAT	PPL	50 49 N	3 44 E	23402 00
SLYPE SEE SLIJE	ADMD	51 09 N	2 50 E	23401 00	SMOHAIN	PPL	50 41 N	4 27 E	23406 03
SLYPE SEE SLIJE	PPL	51 09 N	2 51 E	23401 00	SMOHAIN	STM	50 42 N	4 30 E	23406 03
SLYPEBRUG SEE SLIJEBRUG	PPL	51 10 N	2 49 E	23401 00	SMOORKEN	PPL	50 53 N	3 25 E	23401 01
SLYPE DUYKER GELEED SEE					SMOUTAKKER, SCHANS VAN	FT	51 21 N	4 23 E	23403 01
SLIJPEDUIKERGELEED	DTCH	51 10 N	2 51 E	23401 00	SMOUTPOT	PPL	51 14 N	4 18 E	23402 03
SLYPSHOEK SEE SLIJSHOEK	PPL	50 52 N	3 05 E	23401 00	SMUID	ADMD	50 01 N	5 15 E	23409 02
SLYPSKAPPELLE SEE SLIJPSKAPPELLE	PPL	50 52 N	3 05 E	23401 00	SMUID	PPL	50 01 N	5 16 E	23409 01
SLYSKAPPELLE SEE SLIJPSKAPPELLE	PPL	50 52 N	3 05 E	23401 00	SMUID, BOIS DE	FRST	50 03 N	5 15 E	23409 01
SMALLENHEIRWEG	PPL	51 05 N	3 48 E	23402 03	ADMD	51 11 N	2 56 E	23401 02	
SMEEREBBE-VLOERZEGEM	ADMD	50 49 N	3 55 E	23402 02	SNAASKERKE	PPL	51 11 N	2 56 E	23401 01
SMEEREBBE-VLOERZEGEM	PPL	50 49 N	3 55 E	23402 01	SNAASKERKEPOLDER	PPL	51 11 N	2 54 E	23401 01
SMEEREBBE-VLOERZEGEM SEE									
SMEEREBBE-VLOERZEGEM	ADMD	50 49 N	3 55 E	23402 00	SNAASKERKEPOLDER SEE				
SMEEREBBE-VLOERZEGEM SEE					SNAASKERKEPOLDER	PPL	51 11 N	2 54 E	23401 00
SMEEREBBE-VLOERZEGEM	PPL	50 49 N	3 55 E	23402 00	SNAASKERKE SEE SNAASKERKE	ADMD	51 11 N	2 56 E	23401 00
SMEERHOF	FRM	51 13 N	4 39 E	23403 03	SNAASKERKE SEE SNAASKERKE	PPL	51 11 N	2 56 E	23401 00
SMEERMAAS	PPL	50 53 N	5 40 E	23404 01	SNAAMONT	PPL	50 19 N	5 45 E	23407 01
SMEERMAAS SEE SMEERMAAS	PPL	50 53 N	5 40 E	23404 00	SNAUNENBERG	PPL	50 46 N	5 46 E	23407 01
SNEIBERG	PPL	50 46 N	4 29 E	23406 01					
SNEIER SEE SNEIR	PPL	50 49 N	3 30 E	23401 00	SNAYE	STM	50 05 N	5 00 E	23408 01
SNEIR	PPL	50 49 N	3 30 E	23401 01	SNAYE, RUISSEAU DE SEE SNAYE	STM	50 05 N	5 00 E	23408 00
SNEISBERG	PPL	50 47 N	4 36 E	23406 01	SNELLEGEM	ADMD	51 10 N	3 07 E	23401 02
SNEISTRAAT	PPL	50 49 N	3 44 E	23402 03	SNELLEGEM	PPL	51 10 N	3 07 E	23401 01
SNELLEGEM SEE SNELLEGEM	PPL	51 10 N	3 07 E	23401 00	SNELLEGHEM SEE SNELLEGEM	ADMD	51 10 N	3 07 E	23401 00
					SNELLEGHEM SEE SNELLEGEM	PPL	51 10 N	3 07 E	23401 00

APPROVED FOR RELEASE: 2007/02/09: CIA-RDP01-00707R000100130007-7

SNELLE KREEK	DTCH	51 20 N	4 17 E	23403 00	SOLEIL, FERME DU	FRM	50 06 N	4 21 E	23405 03
SNEPBEKE	STM	50 50 N	3 32 E	23402 01	SOLEILMONT, BOIS DE	FRST	50 27 N	4 30 E	23405 01
SNEPHOEK	PPL	50 51 N	3 21 E	23401 01	SO LES HORLÈS SEE				
SNEPHOEK	PPL	50 52 N	3 13 E	23401 01	SUR LES HORLAIS	PPL	50 01 N	5 19 E	23409 00
SNEPKEN	PPL	51 04 N	4 52 E	23403 01	SOLHEIDE	PPL	50 44 N	4 18 E	23406 01
					SOLHEZ	PPL	50 16 N	5 27 E	23409 01
SNEPKEN SEE SNEPKENHOEVE	FRM	51 12 N	4 52 E	23403 00					
SNEPKENHOEVE	FRM	51 12 N	4 52 E	23403 03	SOLHOF	PPL	51 08 N	4 24 E	23403 01
SNEPPELAAR	PPL	51 01 N	4 16 E	23406 03	SOLIÈRES	PPL	50 29 N	5 11 E	23407 01
SNEPPELAER SEE SNEPPELAAR	PPL	51 01 N	4 16 E	23406 00	SOLLEMBERG	PPL	50 45 N	4 16 E	23406 03
SNEPPELBEEK	STM	51 24 N	4 39 E	23403 01	SOLMON, BOIS	FRST	49 54 N	5 10 E	23409 01
					SOL PRANGELEUX	PPL	50 22 N	5 35 E	23409 01
SNIJSSELSBOS	FRST	50 57 N	4 31 E	23406 01					
SNIKBERG	PPL	50 51 N	4 14 E	23406 03	SOLRE, BOIS DE	FRST	50 16 N	4 08 E	23405 01
SOGS, BOIS DES	FRST	50 07 N	4 32 E	23408 01	SOLRE-SAINT-GÉRY	ADMD	50 12 N	4 14 E	23405 02
SOERBEEK	STM	51 10 N	5 41 E	23404 01	SOLRE-SAINT-GÉRY	PPL	50 12 N	4 14 E	23405 01
SOERET	PPL	50 10 N	5 36 E	23409 01	SOLRE-SUR-SAMBRE	ADMD	50 18 N	4 08 E	23405 02
					SOLRE-SUR-SAMBRE	PPL	50 18 N	4 08 E	23405 01
SOETE BEEK	PPL	51 07 N	5 33 E	23404 01					
SOETE BEEKER SEE GERDINGERBEEK	STM	51 09 N	5 37 E	23404 00	SOLTER HEIDE	FRST	51 06 N	5 39 E	23404 01
SOFAGNE, BOIS DE	FRST	50 11 N	5 24 E	23409 01	SOLWASTER	PPL	50 31 N	5 58 E	23407 01
SOGNE, BOIS DE	FRST	50 26 N	5 22 E	23407 01	SOMAGNE	PPL	50 22 N	5 56 E	23407 01
SOHAN	PPL	50 33 N	5 49 E	23407 03	SOMAL	PPL	50 20 N	5 19 E	23408 01
					SOMAL, BOIS DE	FRST	50 21 N	5 20 E	23408 01
SOHAN	STM	50 33 N	5 48 E	23407 01					
SOMEIT, BOIS DE	FRST	50 30 N	5 24 E	23407 01	SOMBEKE	PPL	51 07 N	4 08 E	23402 03
SOMEIT-TINLOT	ADMD	50 29 N	5 22 E	23407 02	SOMBEKEN SEE SOMBEKENHOF	FRM	51 11 N	4 29 E	23403 00
SOMEIT-TINLOT	PPL	50 29 N	5 22 E	23407 01	SOMBEKENHOF	FRM	51 11 N	4 29 E	23403 02
SOHIER	ADMD	50 03 N	5 03 E	23409 02	SOMBREFFE	ADMD	50 32 N	4 36 E	23408 02
					SOMBREFFE	PPL	50 31 N	4 36 E	23408 01
SOHIER	PPL	50 04 N	5 04 E	23409 01					
SOIGNES, FORÊT DE	FRST	50 47 N	4 25 E	23406 01	SOMERGEIN SEE ZOMERGEM	PPL	51 07 N	3 33 E	23402 00
SOIGNIES	ADMD	50 35 N	4 04 E	23405 02	SOMERGEM SEE ZOMERGEM	ADMD	51 07 N	3 33 E	23402 00
SOIGNIES	PPL	50 35 N	4 04 E	23405 01	SOMERGEM SEE ZOMERGEM	PPL	51 07 N	3 33 E	23402 00
SOIGNIES, ARRONDISSEMENT DE	ADMD	50 35 N	4 04 E	23405 02	SOMERGEBOVEN SEE ZOMERGEBOVEN	PPL	51 06 N	3 33 E	23402 00
					SOMIÈRE DE WELLIN	FRST	50 02 N	5 05 E	23409 01
SOILE	STM	50 37 N	5 02 E	23400 01					
SOIR BOIS	FRST	50 06 N	5 04 E	23409 01	SOMME-LEUZE	ADMD	50 20 N	5 22 E	23408 02
SOIRON	ADMD	50 35 N	5 47 E	23407 02	SOMME-LEUZE	PPL	50 20 N	5 22 E	23408 01
SOIRON	PPL	50 35 N	5 47 E	23407 01	SOMMERAIN	PPL	50 10 N	5 49 E	23409 01
SOLBREUCQ	PPL	50 44 N	3 48 E	23405 03	SOMMERAIN	STM	50 08 N	5 50 E	23409 01
					SOMMERIJ	PPL	50 45 N	3 33 E	23402 01
SOL BROUIRE	PPL	50 05 N	5 44 E	23409 01					
					SOMMETHONNE	ADMD	49 36 N	5 27 E	23409 02

APPROVED FOR RELEASE: 2007/02/09: CIA-RDP01-00707R000100130007-7

SOMMETHONNE	PPL	49 35 N	5 27 E	23409 01	SOTTEGEM SEE ZOTTEGEM	ADND	50 52 N	3 48 E	23402 00
SOMMIÈRE	ADND	50 16 N	4 50 E	23408 02	SOTTEGEM SEE ZOTTEGEM	PPL	50 52 N	3 48 E	23402 00
SOMMIÈRE	PPL	50 17 N	4 51 E	23400 01	SOTTENIÈRE	PPL	50 44 N	3 46 E	23405 03
SOMMIÈRE DE WELLIN SEE					SOUDREMONT SEE SOUDROMONT	PPL	50 31 N	4 15 E	23405 00
SOMMIÈRE DE WELLIN	FRST	50 02 N	5 05 E	23409 00	SOUDROMONT	PPL	50 31 N	4 15 E	23405 03
SOMPELSKOUTERBEEK	STM	50 49 N	3 50 E	23402 03					
					SOUDROMONT SEE SOUDROMONT	PPL	50 31 N	4 15 E	23405 00
SOMTET	PPL	50 10 N	4 39 E	23408 01	SOUGNÉ-RENOUCHAMPS	ADND	50 29 N	5 43 E	23407 02
SOMVILLE	PPL	50 40 N	4 44 E	23406 03	SOUGNÉ-RENOUCHAMPS	PPL	50 29 N	5 43 E	23407 01
SOMZÉE	ADND	50 18 N	4 28 E	23408 02	SOUHON SEE SOUXHON	PPL	50 37 N	5 27 E	23407 00
SOMZÉE	PPL	50 18 N	4 28 E	23408 01	SOULIN	RPL	50 23 N	5 50 E	23407 01
SOMKEU	PPL	50 38 N	5 45 E	23407 01					
					SOULME	ADND	50 11 N	4 44 E	23408 02
SOMMON, BOIS DE	FRST	50 13 N	5 05 E	23408 01	SOULME	PPL	50 11 N	4 44 E	23408 01
SOMNIS	PPL	51 04 N	5 25 E	23404 01	SOUAGNE	ADND	50 37 N	5 45 E	23407 02
SOMNISBEEK	STM	51 03 N	5 21 E	23404 01	SOUAGNE	PPL	50 37 N	5 45 E	23407 01
SOMNISSCHE HEIDE SEE SONNIS:TEHEIDE	PPL	51 03 N	5 26 E	23404 00	SOUAGNE, RUISSEAU DE SEE				
SOMNISSEHEIDE	PPL	51 03 N	5 26 E	23404 01	HAC, RUISSEAU DU	STM	50 37 N	5 46 E	23407 00
SOMSEINDE	PPL	50 54 N	3 46 E	23402 01	SOUHIE	STM	50 12 N	4 47 E	23408 01
SONTZEN SEE LONTZEN	PPL	50 41 N	6 00 E	23407 00	SOUHOY	ADND	50 11 N	4 26 E	23408 02
SOOR	STM	50 34 N	6 04 E	23407 01	SOUHOY	PPL	50 11 N	4 26 E	23408 01
SOPLAIMONT, BOIS	FRST	50 19 N	5 38 E	23409 01	SOURBRODT	PPL	50 29 N	6 08 E	23407 01
SORÉE	ADND	50 24 N	5 08 E	23408 02	SOURDEAU	PPL	50 43 N	3 37 E	23405 01
SORÉE	PPL	50 24 N	5 08 E	23408 01	SOURT SEE SOERET	PPL	50 10 N	5 36 E	23409 00
SOREILLE	PPL	50 41 N	3 18 E	23405 01	SOUS L'ABBAYE	PPL	50 34 N	5 39 E	23407 01
SOREL SEE SOREILLE	PPL	50 41 N	3 18 E	23405 00	SOUS LE BOIS	PPL	50 18 N	5 32 E	23409 01
SORFET	PPL	49 49 N	5 37 E	23409 01	SOUS LE GROS HIES	PPL	50 15 N	5 25 E	23409 01
SORINNE SEE SORINNES	ADND	50 16 N	4 58 E	23408 00	SOUS LES ROCHES	PPL	50 17 N	4 54 E	23408 01
SORINNE SEE SORINNES	PPL	50 16 N	4 59 E	23408 00	SOUVENIÈRE SEE SAUVENIÈRE	PPL	50 40 N	5 48 E	23407 00
SORINNE, RAVIN DE	STM	50 15 N	4 55 E	23408 01	SOUVERAIN PRÉ	PPL	50 31 N	5 34 E	23400 01
SORINNE-LA-LONGUE	ADND	50 24 N	5 01 E	23408 02	SOUVERAIN WANDRE	PPL	50 40 N	5 39 E	23407 01
SORINNE-LA-LONGUE	PPL	50 23 N	5 02 E	23408 01	SOUVRE	PPL	50 44 N	5 42 E	23407 01
SORINNES	ADND	50 16 N	4 58 E	23408 02	SOUVRET	ADND	50 26 N	4 20 E	23405 02
SORINNES	PPL	50 16 N	4 59 E	23408 01	SOUVRET	PPL	50 26 N	4 20 E	23405 01
SORMONE, BOIS DE LA	FRST	50 01 N	4 24 E	23405 01	SOUXHON	PPL	50 37 N	5 27 E	23407 03
SOSOYE	ADND	50 18 N	4 46 E	23408 02	SOVET	ADND	50 18 N	5 02 E	23408 02
SOSOYE	PPL	50 18 N	4 47 E	23408 01	SOVET	PPL	50 18 N	5 02 E	23408 01
SOSSÈLS	PPL	49 36 N	5 46 E	23409 01	SOXHLUSE	PPL	50 37 N	5 40 E	23407 01
SOTRIAMONT	PPL	50 36 N	4 20 E	23406 03	SOY	ADND	50 17 N	5 31 E	23409 02

APPROVED FOR RELEASE: 2007/02/09: CIA-RDP01-00707R000100130007-7

SOY	PPL	50 17 N	5 31 E	23409 01	SPEIJGNAARTSBEEK	STM	51 01 N	3 03 E	23401 01
SOYE	ADMD	50 27 N	4 43 E	23408 02	SPEKAARTS	PPL	50 58 N	3 59 E	23402 03
SOYE	PPL	50 27 N	4 44 E	23408 01	SPEL-CAPPEL SEE TERSPELT	PPL	50 57 N	4 14 E	23406 00
SOYE	STM	49 37 N	5 25 E	23409 01	SPENDENHOEK	PPL	50 49 N	3 49 E	23402 03
SOYE, BOIS DE	FRST	50 27 N	4 43 E	23408 01	SPERMAILLIE SEE SPERNALIE	FRM	51 13 N	3 19 E	23401 00
SPA	ADMD	50 28 N	5 52 E	23407 02	SPERNALIE	PPL	51 07 N	2 50 E	23401 01
SPA	PPL	50 30 N	5 52 E	23407 01	SPERNALIE	FRM	51 13 N	3 19 E	23401 01
SPA, EAU DE	STM	50 31 N	5 49 E	23407 01	SPERNALIEPOLDER	PLDR	51 17 N	3 22 E	23401 01
SPAANSCH KASTEEL SEE					SPERRENEVENBEEK SEE				
SPAANS KASTEEL	CHAT	51 02 N	4 20 E	23403 00	SPERRENEVENBEEK	STM	50 53 N	2 45 E	23401 00
SPAANSCH-KWARTIER SEE					SPERRENEVENBEEK	STM	50 53 N	2 45 E	23401 01
SPAANSKWARTIER	PPL	51 16 N	4 07 E	23402 00					
SPAANS KASTEEL	CHAT	51 02 N	4 20 E	23403 01	SPEURDONCK SEE SPEURDONK	PPL	51 08 N	3 50 E	23402 00
SPAANSKWARTIER	PPL	51 16 N	4 07 E	23402 03	SPEURDONK	PPL	51 08 N	3 50 E	23402 03
SPAANSVEER	PPL	51 09 N	3 48 E	23402 03	SPEURTDRIES	PPL	50 58 N	3 54 E	23402 03
SPAGNIEN	PPL	51 02 N	4 56 E	23406 03	SPEYGHARTSBEEK SEE				
SPAINBOUX	STM	50 20 N	4 15 E	23405 01	SPEIJGNAARTSBEEK	STM	51 01 N	3 03 E	23401 00
					SPIDAMMENBRUG	PPL	51 10 N	3 46 E	23402 03
SPA LA SAUVEHIECE SEE SPA	PPL	50 30 N	5 52 E	23407 00	SPIEDAMBRUG SEE SPIDAMMENBRUG	PPL	51 10 N	3 46 E	23402 00
SPALBEEK	ADMD	50 57 N	5 13 E	23404 02	SPIEGEL	PPL	50 57 N	3 47 E	23402 03
SPALBEEK	PPL	50 57 N	5 15 E	23404 01	SPIEGELSTRAAT	PPL	51 10 N	3 42 E	23402 03
SPANIEN SEE SPANJEN	PPL	50 4	3 58 E	23402 00	SPIEGELSTRAAT VAART	DTCH	51 09 N	3 42 E	23402 03
SPANJAARDSBEEK	STM	50 59 N	3 01 E	23401 01	SPIEKELSPADE	PPL	51 06 N	5 21 E	23404 01
SPANJEN	PPL	50 47 N	3 58 E	23402 03	SPIENNES	ADMD	50 25 N	3 59 E	23405 02
SPANJIT	PPL	50 50 N	4 13 E	23406 03	SPIENNES	PPL	50 25 N	3 59 E	23405 01
SPARAPPELHOEK	PPL	51 06 N	3 04 E	23401 01	SPIERBROEKPOLDER	PLDR	51 07 N	4 14 E	23403 01
SPARMONT	PPL	50 27 N	5 31 E	23407 01	SPIERE SEE ESPIERRES	ADMD	50 43 N	3 21 E	23401 0
SPASE	PPL	50 25 N	5 06 E	23408 01	SPIERE SEE ESPIERRES	PPL	50 43 N	3 21 E	23401 00
SPÈCHE SEE LA SPÈCHE	PPL	49 55 N	5 18 E	23409 00	SPIERINGEN	PPL	50 45 N	4 02 E	23406 01
SPÈCHE SEE LA SPÈCHE	FRST	49 50 N	5 11 E	23409 00	SPIEVELDHOEK	PPL	51 11 N	4 07 E	23402 03
SPECKAERTS SEE SPEKAARTS	PPL	50 58 N	3 59 E	23402 00	SPIEVELDSTRAAT	PPL	51 11 N	4 08 E	23402 03
SPEEKAARTS SEE SPEKAARTS	PPL	50 58 N	3 59 E	23402 00	SPIJLAART	PPL	50 47 N	4 35 E	23406 01
SPEELBERG	PPL	50 55 N	4 47 E	23406 01	SPIJLAERT SEE SPIJLAART	PPL	50 47 N	4 35 E	23406 00
SPEELBERG	HLL	50 55 N	4 46 E	23406 01	SPIKKELENBERG	PPL	51 03 N	4 37 E	23403 01
SPEELDERSBEEK	STM	51 12 N	4 09 E	23402 01	SPILMONT	FRM	50 34 N	4 21 E	23406 03
SPEELHOEVEN	FRM	50 58 N	4 51 E	23406 03	SPILT	PPL	50 59 N	4 25 E	23406 01
SPEELHOVEN SEE SPEELHOEVEN	FRM	50 58 N	4 51 E	23406 00	SPILOIR	FRM	50 37 N	4 00 E	23405 03
SPEETHOF SEE SPEETHOF	FRM	51 07 N	4 31 E	23403 00	SPINAFI	PPL	50 14 N	5 40 E	23409 01
SPEETHOF	FRM	51 07 N	4 31 E	23403 01	SPINÉ SEE SPINET	PPL	49 55 N	5 24 E	23409 00

SPINELE SEE SPINELE	PPL	50 45 N	3 48 E	23405 00	SPRIETE	PPL	50 52 N	3 21 E	23401 01
SPINELE	PPL	50 45 N	3 48 E	23405 03	SPRIETHOEK SEE SPRIET	PPL	50 55 N	2 59 E	23401 00
SPINET	PPL	49 55 N	5 24 E	23409 03	SPRIMONT	ADND	50 30 N	5 40 E	23407 02
SPINETTE, BOIS	FRST	50 26 N	4 51 E	23408 01	SPRIMONT	PPL	50 02 N	5 33 E	23409 01
SPINNEKENS	PPL	50 58 N	3 09 E	23401 01	SPRIMONT	PPL	50 30 N	5 40 E	23407 01
SPINNEKENS	PPL	51 00 N	3 14 E	23401 01	SPRUITERSHOEVE	FRM	51 12 N	4 33 E	23403 01
SPINOIS, FERME DU	FRM	50 41 N	4 06 E	23406 03	SPRUITHOEK	PPL	50 58 N	4 07 E	23402 03
SPINOLA, FORT	FT	51 17 N	4 09 E	23403 01	SPRUYTERSHOEF SEE SPRUITERSHOEVE	FRM	51 12 N	4 33 E	23403 00
SPINNOY	PPL	50 26 N	4 25 E	23405 01	SPRUYTHOEK SEE SPRUITHOEK	PPL	50 58 N	4 07 E	23402 00
SPIROUX, BOIS DES	FRST	50 13 N	5 23 E	23409 01	SPURK	PPL	50 53 N	5 30 E	23404 01
SPITAAI	PPL	50 52 N	3 23 E	23401 01	SPURT	PPL	51 05 N	4 09 E	23402 01
SPITAAIS BOSSCHEN SEE					SPY	ADND	50 29 N	4 42 E	23408 02
SPITAAISBOSSCHEN	FRST	50 52 N	3 27 E	23402 00	SPY	PPL	50 29 N	4 42 E	23408 01
SPITAAISBOSSCHEN	FRST	50 52 N	3 27 E	23402 01	SPYLAERT SEE SPIJLAART	PPL	50 47 N	4 35 E	23406 00
SPITAAISBOSSCHEN SEE					SQUINTERIE	PPL	50 38 N	3 51 E	23405 03
SPITAAISBOSSCHEN	FRST	50 52 N	3 27 E	23402 00					
SPIXHE	PPL	50 31 N	5 49 E	23400 01	STAAK	PPL	51 13 N	3 47 E	23402 01
SPLEET	PPL	50 58 N	3 35 E	23402 01	STAAKHEUVEL	PPL	51 24 N	4 50 E	23403 01
SPLETE SEE SPLEET	PPL	50 58 N	3 35 E	23402 00	STAAKTE	PPL	51 06 N	3 57 E	23402 01
SPLET WATERGANG	DICH	51 15 N	3 42 E	23402 03	STAARTHEUVEL SEE STEERTHEUVEL	PPL	51 25 N	4 36 E	23403 00
SPODIAU	PPL	50 35 N	4 02 E	23405 01	STAATBOSSCHEN	FRST	51 23 N	5 03 E	23403 01
SPOELBEEK	STM	50 54 N	5 03 E	23406 01					
SPONTIN	ADND	50 19 N	5 00 E	23408 02	STAATBOSSCHEN SEE STAATBOSSCHEN	FRST	51 23 N	5 03 E	23403 00
SPONTIN	PPL	50 19 N	5 00 E	23408 01	STABLO SEE STAVELOT	PPL	50 23 N	5 56 E	23407 00
SPOORWEG, FORTJE VAN DE	FT	51 04 N	4 30 E	23403 01	STABROECK SEE STABROECK	ADND	51 20 N	4 21 E	23403 00
SPOUWATERBEEK	STM	50 51 N	3 40 E	23402 03	STABROECK SEE STABROECK	PPL	51 20 N	4 22 E	23403 00
SPREES, HOF TER SEE TER SPREES	FRM	51 08 N	4 07 E	23402 00	STABROECK, FORT DE SEE	FT	51 21 N	4 21 E	23403 00
					STABROECK, FORT VAN				
SPREEUWENBERG	CHAT	51 14 N	4 36 E	23403 03	STABROECK	ADND	51 20 N	4 21 E	23403 02
SPREEUWENBOS SEE SPREEUWENKOOI	FRST	51 17 N	5 13 E	23403 00	STABROECK	PPL	51 20 N	4 22 E	23403 01
SPREEUWENHOEK	PPL	51 01 N	4 30 E	23406 03	STABROECK, FORT VAN	FT	51 21 N	4 21 E	23403 01
SPREEUWENHUIS	FRM	51 02 N	4 28 E	23403 00	STACEGHEM SEE STASEGEM	PPL	50 50 N	3 18 E	23401 00
SPREEUWENHUIS-HOEF SEE					STADEN	ADND	50 58 N	3 00 E	23401 02
SPREEUWENHUIS	FRM	51 02 N	4 28 E	23403 00					
SPREEUWENKOOI	FRST	51 17 N	5 13 E	23403 01	STADEN	PPL	50 59 N	3 01 E	23401 01
SPRENDONCK SEE SPRENDONK	PPL	51 08 N	3 48 E	23402 00	STADENBERG	PPL	50 58 N	3 00 E	23401 01
SPRENDONK	PPL	51 08 N	3 48 E	23402 03	STADENBEKE	PPL	50 58 N	2 58 E	23401 01
SPREUWENHUIS SEE SPREEUWENHUIS	FRM	51 02 N	4 28 E	23403 00	STADHOUDERSHOEF SEE				
SPRIET	PPL	50 55 N	2 59 E	23401 01	STADHOUDERSHOEF	FRM	51 04 N	4 38 E	23403 00
					STADHOUDERSHOEVE	FRM	51 04 N	4 38 E	23403 03
					STADSHOEK	PPL	51 21 N	4 19 E	23403 01

APPROVED FOR RELEASE: 2007/02/09: CIA-RDP01-00707R000100130007-7

STADT	PPL	50 43 N	5 56 E	23407 03	STAPPENSVEN	LK	51 25 N	4 26 E	23403 01
STADT	PPL	50 44 N	4 37 E	23406 03	STAR	PPL	51 07 N	4 07 E	23402 01
STAKENDIJK	PPL	51 13 N	3 19 E	23401 01	STASEGEM	PPL	50 50 N	3 18 E	23401 01
STAKENDYK SEE STAKENDIJK	PPL	51 13 N	3 19 E	23401 00	STATTE	PPL	50 32 N	5 13 E	23407 00
STAL	PPL	51 05 N	5 16 E	23404 01	STAUMONT SEE STOU MONT	PPL	50 25 N	5 48 E	23407 00
STALEIKERHEIDE	HTH	51 06 N	5 17 E	23404 01	STAUMONT	PPL	50 38 N	4 03 E	23405 03
STALEN SEE STALEN HEIDE	PPL	51 00 N	5 30 E	23404 00	STAVE	ADMD	50 17 N	4 39 E	23408 02
STALEN HEIDE	PPL	51 00 N	5 30 E	23404 01	STAVE	PPL	50 17 N	4 40 E	23408 01
STALHILLE	ADMD	51 13 N	3 04 E	23401 02	STAVELE	ADMD	50 56 N	2 40 E	23401 02
STALHILLE	PPL	51 13 N	3 04 E	23401 01	STAVELE	PPL	50 56 N	2 40 E	23401 01
STALHILLEBRUG	PPL	51 12 N	3 05 E	23401 01	STAVELEHOEKJE SEE STAVELHOEKJE	PPL	50 56 N	2 41 E	23401 00
STALHILLEBRUG SEE					STAVELHOEKJE	PPL	50 56 N	2 41 E	23401 03
STALHILLEBRUG	PPL	51 12 N	3 05 E	23401 00	STAVELOT	ADMD	50 23 N	5 56 E	23407 02
STALIJZER	PPL	50 59 N	2 38 E	23401 03	STAVELOT	PPL	50 23 N	5 56 E	23407 01
STALKEN	PPL	50 55 N	5 35 E	23404 01	STEBBINGEN	PPL	50 48 N	4 00 E	23402 03
STALL SEE STAL	PPL	51 05 N	5 16 E	23404 00					
STALLE	PPL	50 48 N	4 20 E	23406 03	STEDEKEN	PPL	51 15 N	4 29 E	23403 03
STALL EIKER HEIDE SEE					STEE	PPL	50 20 N	5 04 E	23408 01
STALEIKERHEIDE	HTH	51 06 N	5 17 E	23404 00	STEEG	PPL	51 10 N	5 11 E	23403 03
STALCN, BOIS DE	FRST	50 24 N	5 50 E	23407 01	STEEGH SEE STEEG	PPL	51 10 N	5 11 E	23403 00
STALYZER SEE STALIJZER	PPL	50 59 N	2 38 E	23401 00	STEEGHOVEN	PPL	51 21 N	4 38 E	23403 01
STANBRUGES	ADMD	50 30 N	3 43 E	23405 02					
STANBRUGES	PPL	50 30 N	3 43 E	23405 01	STEELEN SEE STELEN	PPL	51 08 N	4 58 E	23403 00
STANBRUGES, BOIS DE	FRST	50 31 N	3 44 E	23405 01	STEENAARDE	PPL	51 02 N	3 41 E	23402 03
STAMPERSHOEK	PPL	51 03 N	4 18 E	23403 03	STEENBEEK	STM	50 45 N	2 53 E	23401 01
STAMPERSHOEK	PPL	51 06 N	4 14 E	23403 01	STEENBEEK	STM	50 56 N	2 53 E	23401 01
STAMPKOT	PPL	50 58 N	3 00 E	23401 01	STEENBEEK	STM	50 56 N	4 59 E	23406 01
STAMPNOLEN	PPL	50 51 N	4 09 E	23406 03	STEENBEEK	STM	50 58 N	2 52 E	23401 01
STAMPROIER BROEK SEE					STEENBEEK	STM	51 01 N	4 06 E	23402 01
STAMPROOIERBROEK	PPL	51 11 N	5 42 E	23404 00	STEENBEEKDRIES	PPL	50 48 N	3 36 E	23402 01
STAMPROOIERBROEK	PPL	51 11 N	5 42 E	23404 01	STEENBEKE	PPL	50 54 N	3 47 E	23402 01
STAMPROOYER BROEK SEE					STEENBERG	PPL	50 46 N	3 46 E	23405 01
STAMPROOIERBROEK	PPL	51 11 N	5 42 E	23404 00	STEENBERG	PPL	50 47 N	4 06 E	23406 01
STANDONCKHOEF SEE STANDONKHOEVE	FRM	50 58 N	4 40 E	23406 00	STEENBERG	PPL	50 48 N	4 00 E	23402 03
STANDONCKHOEF	FRM	50 58 N	4 40 E	23406 03	STEENBERG	PPL	50 49 N	3 41 E	23402 01
STANEUX, BOIS DE	FRST	50 31 N	5 51 E	23407 01	STEENBERG	PPL	50 49 N	4 40 E	23406 01
STAPELHEIDE	PPL	51 22 N	4 38 E	23403 01	STEENBERG	PPL	50 53 N	5 20 E	23404 01
STAPKENSLOOP	STM	51 07 N	4 47 E	23403 01	STEENBERG	PPL	50 56 N	3 51 E	23402 01

APPROVED FOR RELEASE: 2007/02/09: CIA-RDP01-00707R000100130007-7

STEENBERGE	PPL	50 58 N	3 43 E	23402 03	STEENHUYVELS	PPL	51 01 N	4 55 E	23406 01
STEENBERGEN SEE STEENBERG	PPL	50 49 N	4 47 E	23406 00	STEENHOF	FRM	51 03 N	4 32 E	23403 03
STEENBERGEN	PPL	50 50 N	3 48 E	23402 01	STEENHOUT	PPL	50 50 N	3 51 E	23402 03
STEENBERGEN	PPL	51 05 N	5 00 E	23403 03	STEENHOUTBEEK	STM	50 47 N	4 02 E	23400 03
STEENBORREBEEK	STM	50 47 N	3 56 E	23402 01	STEENHOVEN	PPL	51 18 N	4 42 E	23403 01
STEENBOSBEEK	STM	50 59 N	4 44 E	23406 01	STEENHOVENS	FRST	51 21 N	4 21 E	23403 01
STEENBOSCHBEEK SEE STEENBOSBEEK	STM	50 59 N	4 44 E	23406 00	STEENHUFFEL	ADMD	51 00 N	4 15 E	23406 02
STEENBRUGGE	PPL	50 50 N	3 19 E	23401 01	STEENHUFFEL	PPL	51 00 N	4 16 E	23406 01
STEENBRUGGE	PPL	50 51 N	3 27 E	23401 01	STEENHUIS	FRM	50 56 N	4 56 E	23406 03
STEENBRUGGE	PPL	51 11 N	3 14 E	23401 01	STEENHUIZE-WIJNHUIZE	ADMD	50 50 N	3 52 E	23402 02
STEENDAM	PPL	50 58 N	3 17 E	23401 01	STEENHUIZE-WIJNHUIZE	PPL	50 50 N	3 53 E	23402 01
STEENDORP	ADMD	51 09 N	4 15 E	23402 02	STEENHUYSE-WYNHUYSE SEE				
STEENDORP	PPL	51 08 N	4 16 E	23402 01	STEENHUIZE-WIJNHUIZE	ADMD	50 50 N	3 52 E	23402 00
STEENDORP, FORT VAN	FT	51 08 N	4 16 E	23402 01	STEENHUYZE SEE				
STEENE SEE STENE	ADMD	51 12 N	2 55 E	23401 00	STEENHUIZE-WIJNHUIZE	ADMD	50 50 N	3 52 E	23402 00
STEENE SEE STENE	PPL	50 49 N	3 41 E	23402 00	STEENHUYZE-WYNHUYZE SEE				
STEENE SEE STENE	PPL	51 12 N	2 55 E	23401 00	STEENHUIZE-WIJNHUIZE	ADMD	50 50 N	3 52 E	23402 00
STEENE, DIGUE DE SEE					STEENHUYZE-WYNHUYZE SEE				
STEENSE DIJK	DIKE	51 13 N	2 54 E	23401 00	STEENHUIZE-WIJNHUIZE	PPL	50 50 N	3 53 E	23402 00
STEENBEEK SEE STEENBEEK	STM	50 45 N	2 53 E	23401 00	STEENKAMER HOEVE	FRM	51 05 N	4 25 E	23403 03
STEENBEEK RUISSEAU SEE STEENBEEK	STM	50 58 N	2 52 E	23401 00	STEENKENSHOEF SEE STEENKENSOF	FRM	51 04 N	4 49 E	23403 00
STEENEBRUG SEE STENE BRUG	PPL	50 50 N	4 03 E	23402 00	STEENKENSOF	FRM	51 04 N	4 49 E	23403 01
STEENEBRUG SEE STENE BRUG	PPL	51 12 N	4 27 E	23403 00	STEENKENSLOOP	STM	51 04 N	4 48 E	23403 01
STEENKAMER-HOEF SEE					STEENKERKE	ADMD	51 03 N	2 41 E	23401 02
STEENKAMER HOEVE	FRM	51 05 N	4 25 E	23403 00	STEENKERKE SEE STEENKERQUE	ADMD	50 38 N	4 04 E	23405 00
STEENBRUG SEE STENENBRUG	PPL	51 09 N	3 54 E	23402 00	STEENKERKE SEE STEENKERQUE	PPL	50 38 N	4 04 E	23405 00
STEENGOOTBEEK SEE STENENGOOTBEEK	STM	51 04 N	4 00 E	23402 00	STEENKERKE	PPL	51 03 N	2 41 E	23401 01
STEENHOEF SEE STENEN HOEVE	FRM	50 55 N	5 02 E	23406 00	STEENKERQUE	ADMD	50 38 N	4 04 E	23405 02
STEENEN MOLEN SEE STENENMOLEN	PPL	51 04 N	4 37 E	23403 00	STEENKERQUE	PPL	50 38 N	4 04 E	23405 01
STEENENSCHUUR SEE STENENSCHUUR	FRM	51 16 N	3 39 E	23402 00	STEENKRUIS	PPL	51 12 N	4 32 E	23403 01
STEENENSTRAAT SEE STENENSTRAAT	PPL	51 13 N	4 56 E	23403 00	STEENKUP	PPL	50 41 N	4 05 E	23405 01
STEENENVELD SEE STENENVELD	PPL	50 54 N	4 47 E	23406 00	STEENLAND	PPL	51 15 N	4 16 E	23402 01
STEENEPLEIN SEE STEENPLEIN	PPL	50 46 N	3 46 E	23405 00	STEENMOLENBRUG	PPL	50 58 N	4 29 E	23406 01
STEENGRACHT	STM	51 03 N	2 41 E	23401 01	STEEN-OCKERZEEL SEE STEENOKKERZEEL	ADMD	50 55 N	4 31 E	23406 00
STEENGROEVEN	PPL	51 06 N	5 09 E	23404 01	STEEN-OCKERZEEL SEE STEENOKKERZEEL	PPL	50 55 N	4 31 E	23406 00
STEENHAULT	PPL	50 46 N	4 02 E	23406 03	STEENOKKERZEEL	ADMD	50 55 N	4 31 E	23406 02
STEENHAULT, KASTEEL VAN	CHAT	50 46 N	4 02 E	23406 01	STEENOKKERZEEL	PPL	50 55 N	4 31 E	23406 01
STEENHEIDE	HTH	51 14 N	5 04 E	23403 01	STEENOVEN SEE STEENHOVEN	PPL	51 18 N	4 42 E	23403 00

STEENPAAL	PPL	51 28 N	4 29 E	23403 01	STEINE BRUCK SEE		
STEENPLEIN	PPL	50 46 N	3 46 E	23405 01	OBENT STEINE BRUCK	PPL	49 43 N 5 42 E 23409 00
STEENPUTBEEK	STM	50 43 N	4 17 E	23406 03	STEINEBRÜCK	PPL	50 14 N 6 11 E 23407 01
STEENROTS	PPL	50 53 N	4 47 E	23406 01	STEINENMOLEN	FRM	51 01 N 4 23 E 23403 03
STEENSE DIJK	DIKE	51 13 N	2 54 E	23401 01	STEINER BERG	HLL	50 17 N 6 05 E 23407 01
					STEINHOEF SEE STEINHOEVE	FRM	51 09 N 4 42 E 23403 00
STEENSEL	PPL	50 58 N	5 00 E	23406 01			
STEENSTRAAT	PPL	50 53 N	4 10 E	23406 01	STEINHOEVE	FRM	51 09 N 4 42 E 23403 03
STEENSTRAAT	PPL	50 55 N	2 51 E	23401 01	STEIN KOPF	HLL	50 12 N 6 10 E 23407 01
STEENTJEN	PPL	50 58 N	4 00 E	23402 03	STEINNHOEVE	FRM	51 06 N 4 53 E 23403 03
STEENTJEN	PPL	51 02 N	3 52 E	23402 03	STEKENE	ADMD	51 12 N 4 01 E 23402 02
					STEKENE	PPL	51 12 N 4 02 E 23402 01
STEENTJESBOS	FRST	50 58 N	4 32 E	23406 01			
STEENVELD	PPL	50 53 N	3 45 E	23402 03	STEKENE, KANAAL DE SEE		
STEENVEN	NRSH	51 03 N	5 27 E	23404 01	STEKENE, KANAAL VAN	CNLN	51 12 N 4 02 E 23402 00
STEENVOORDEBEEK	STM	50 51 N	2 36 E	23400 01	STEKENE, KANAAL VAN	CNLN	51 12 N 4 02 E 23402 03
STEENWEG SEE STEENBERG	PPL	50 56 N	3 51 E	23402 00	STEKENHOEVE SEE SLEKKEHOEVE	PPL	51 06 N 4 27 E 23403 00
					STEELEBOS	FRST	50 55 N 5 34 E 23404 01
STEENWEG	PPL	50 57 N	4 36 E	23406 01	STELLEN	PPL	51 08 N 4 58 E 23403 01
STEENWEG	PPL	51 14 N	4 35 E	23403 03			
STEENWEG	PPL	51 18 N	4 47 E	23403 01	STELE VEN	PND	50 58 N 5 36 E 23404 01
STEERT	PPL	50 46 N	3 14 E	23401 01	STELINGBERG	PPL	50 35 N 6 12 E 23407 01
STEERTHEUVEL	PPL	51 25 N	4 36 E	23403 01	STEMBERG SEE STEMBERT	PPL	50 35 N 5 54 E 23407 00
					STEMBERT	ADMD	50 35 N 5 54 E 23407 02
					STEMBERT	PPL	50 35 N 5 54 E 23407 01
STEERTSCHE DUINEN SEE					STENE	ADMD	51 12 N 2 55 E 23401 02
STEERTSE DUINEN	DUNE	51 25 N	4 25 E	23403 00	STENE	PPL	50 49 N 3 41 E 23402 03
STEERTSCHEHEIDE SEE					STENE	PPL	51 12 N 2 55 E 23401 01
STEERTSE HEIDE	HTH	51 24 N	4 24 E	23403 00	STENE BRUG	PPL	50 50 N 4 03 E 23402 03
STEERTSE DUINEN	DUNE	51 25 N	4 25 E	23403 01	STENE BRUG	PPL	51 12 N 4 27 E 23403 03
STEERTSE HEIDE	HTH	51 24 N	4 24 E	23403 01			
STEEVELBERG SEE STEVELBERG	PPL	50 44 N	3 59 E	23406 00	STENEN BRUG SEE STENE BRUG	PPL	50 50 N 4 03 E 23402 00
					STENENBRUG	PPL	51 09 N 3 54 E 23402 01
STEFFESHAUSEN	PPL	50 12 N	6 10 E	23407 01	STENENGOOTBEEK	STM	51 04 N 4 00 E 23402 01
STEGEN WEIER HOUT	NRSH	50 55 N	5 29 E	23404 01	STENENHEI SEE STEENHEIDE	HTH	51 14 N 5 04 E 23403 00
STEGENWIJERHOUT SEE					STENEN HOEVE	FRM	50 55 N 5 02 E 23406 03
STEGEN WEIER HOUT	NRSH	50 55 N	5 29 E	23404 00			
STEHNEN SEE STEHNEN	PPL	49 40 N	5 50 E	23409 00	STENENHOF SEE STENEN HOEVE	FRM	50 55 N 5 02 E 23406 00
STEHNEN	PPL	49 40 N	5 50 E	23409 01	STENEN KRUIS SEE STEENKRUIS	PPL	51 12 N 4 32 E 23403 00
					STENENMOLEN	PPL	51 04 N 4 37 E 23403 03
STÉHOUX	PPL	50 40 N	4 12 E	23406 01	STENENSCHUUR	FRM	51 16 N 3 39 E 23402 03
STÉHOUX	PPL	50 43 N	4 10 E	23406 01	STENENSTAMPKOT	PPL	50 51 N 3 11 E 23401 04
STÉHOUX, BOIS DE	FRST	50 43 N	4 10 E	23406 01	STENENSTRAAT	PPL	51 13 N 4 56 E 23403 01
STEINBACH	PPL	50 09 N	5 54 E	23409 01			
STEINBACH	PPL	50 24 N	6 07 E	23407 01			

APPROVED FOR RELEASE: 2007/02/09: CIA-RDP01-00707R000100130007-7

STENENVELD	PPL	50 54 N	4 47 E	23406 01	STIJNENSHOEVE	FRM	51 08 N	4 42 E	23403 03
STEPELHEYDE SEE STAPELHEIDE	PPL	51 22 N	4 38 E	23403 00	STIMONT	PPL	50 40 M	4 35 E	23406 03
STER	PPL	50 05 N	5 49 E	23409 01	STINVAL	PPL	50 32 N	5 42 E	23407 01
STER	PPL	50 24 N	5 53 E	23407 03	STIPPELBERG	PPL	51 04 N	4 51 E	23403 01
STER	PPL	50 28 N	5 58 E	23407 01	STOCK SEE STOK	PPL	50 51 N	5 00 E	23406 00
STERHOEK	PPL	50 46 N	3 13 E	23401 01	STOCK	FRM	50 40 M	5 59 E	23407 01
STERHOEK	PPL	50 49 N	3 27 E	23401 01	STOCKAY	PPL	50 35 M	5 21 E	23407 01
STERHOEK	PPL	51 11 N	4 19 E	23402 03	STOCKEL (FRENCH); STOKKEL (FLEMISH)	PPL	50 50 N	4 27 E	23406 01
STERNEKKEM	PPL	50 58 N	4 05 E	23402 01	STOCKEM	PPL	49 41 N	5 46 E	23409 01
STERNHOVEN SEE STEENHOVEN	PPL	51 18 N	4 42 E	23403 00	STOCKEM	PPL	50 38 N	6 01 E	23407 01
STERNHOVEN	PPL	51 21 N	4 36 E	23403 01	STOCKEM, BOIS DE	FRST	49 41 N	5 45 E	23409 01
STERPENICH	PPL	49 39 N	5 53 E	23409 01	STOCKEM, MONTAGNE DE	HLL	49 41 N	5 45 E	23409 01
STERPIGNY	PPL	50 11 N	5 52 E	23409 01	STOCKEM BOSCH SEE STOKKENBOS	FRST	50 47 M	4 35 E	23406 00
STERREBEEK	ADMD	50 52 N	4 31 E	23406 02	STOCKFONTAINE	PPL	49 32 N	5 34 E	23409 01
STERREBEEK	PPL	50 52 N	4 31 E	23406 01	STOCKHEIM SEE STOKKEM	ADMD	51 01 N	5 44 E	23404 00
STERREBEEK	STM	50 55 N	5 16 E	23404 03	STOCKHEIM SEE STOKKEM	PPL	51 01 N	5 45 E	23404 00
STERREBOS	FRST	50 56 N	5 16 E	23404 03	STOCKHENDER BOSCH SEE				
STERREKEN	PPL	51 11 N	4 12 E	23402 01	STOCKHENDERBOS	FRST	51 01 N	5 42 E	23404 00
STERREKENSHOEK	PPL	50 53 N	3 14 E	23401 01	STOCKIS	PPL	50 36 M	5 47 E	23407 01
STERREWIK	PPL	51 05 N	3 25 E	23402 01	STOCKIS	PPL	50 39 N	5 51 E	23407 01
STERTHOVEN SEE STERNHOVEN	PPL	51 21 N	4 36 E	23403 00	STOCKROYE SEE STOKROOIE	ADMD	50 58 N	5 16 E	23404 00
STEVELBERG	PPL	50 44 N	3 59 E	23406 01	STOCKROYE SEE STOKROOIE	PPL	50 58 N	5 16 E	23404 00
STEVENSVENNEN	PPL	51 13 N	5 14 E	23404 01	STOCKSTRAAT SEE STOKSTRAAT	PPL	51 04 N	4 02 E	23402 00
STEVOORT	ADMD	50 55 N	5 14 E	23404 02	STOCQ	PPL	50 40 M	3 45 E	23405 01
STEVOORT	PPL	50 55 N	5 15 E	23404 01	STOEPE	PPL	51 12 N	7 45 E	23402 01
STEYNNENHOEF SEE STEINENHOEVE	FRM	51 06 N	4 53 E	23403 00	STOISY	FRM	50 35 N	4 19 E	23406 01
STEYNNENMOLEN SEE STEINENMOLEN	FRM	51 01 N	4 23 E	23403 00	STOK	PPL	50 51 N	5 00 E	23406 01
STEYNNENSHOEVEN SEE STIJNENSHOEVE	FRM	51 08 N	4 42 E	23403 00	STOKAY	PPL	50 19 N	5 35 E	23409 01
STICHELEN SEE KLEIN STICHELEN	PPL	50 53 N	4 00 E	23402 00	STOKAY SEE STOCKAY	PPL	50 35 N	5 21 E	23407 00
STICHELENDRIES	PPL	50 57 N	3 53 E	23402 03	STOKÉ	PPL	50 09 N	5 19 E	23408 01
STIEHER	STM	50 56 N	5 23 E	23404 01	STOKENBOS SEE STOKKENBOS	FRST	50 47 M	4 35 E	23406 00
STIEHERBEEK SEE STIEHER	STM	50 56 N	5 23 E	23404 00	STOKERIJ	PPL	50 52 N	3 16 E	23401 01
STIERBEEK, FERME DE	FRM	50 42 N	4 12 E	23406 03	STOKERIJHOEK	PPL	51 02 N	3 14 E	23401 01
STIERLINSART	PPL	50 23 N	4 42 E	23408 01	STOKERYHOEK SEE STOKERIJHOEK	PPL	51 02 N	3 14 E	23401 00
STIERS	PPL	50 39 N	5 19 E	23407 01	STOKEU	PPL	50 28 N	5 41 E	23407 01
STIJLVELD	PPL	50 55 N	5 08 E	23404 01	STOKIS SEE STOCKIS	PPL	50 36 N	5 47 E	23407 00
					STOKKEL SEE STOCKEL	PPL	50 50 N	4 27 E	23406 00

APPROVED FOR RELEASE: 2007/02/09: CIA-RDP01-00707R000100130007-7

STOKKEM	ADMD	51 01 N	5 44 E	23404 02	STOUMONT	ADMD	50 25 N	5 48 E	23407 02
STOKKEM	PPL	51 01 N	5 45 E	23404 01	STOUMONT	PPL	50 25 N	5 48 E	23407 01
STOKKEMBOS	FRST	50 47 N	4 35 E	23406 01	STOUMONT, BOIS DE	FRST	50 11 N	4 24 E	23408 01
STOKKENDERBOS	FRST	51 01 N	5 42 E	23404 01	STRAAL	PPL	51 08 N	5 08 E	23403 03
STOKROOIE	ADMD	50 58 N	5 16 E	23404 02	STRAALEIND	PPL	51 16 N	5 01 E	23403 01
STOKROOIE	PPL	50 58 N	5 16 E	23404 01	STRAALSE BOSSEN	FRST	51 08 N	5 08 E	23403 01
STOKSTRAAT	PPL	50 48 N	3 41 E	23402 03	STRAATENDRIES SEE STRATENDRIES	PPL	50 48 N	3 48 E	23402 00
STOKSTRAAT	PPL	51 04 N	4 02 E	23402 01	STRAATENEIND SEE STRATENEINDE	PPL	51 13 N	4 45 E	23403 00
STOKT	PPL	50 44 N	3 35 E	23402 01	STRAATENEINDE SEE STRATENEINDE	PPL	51 07 N	4 51 E	23403 00
STOKT	PPL	51 09 N	4 58 E	23403 01	STRAATENEINDE SEE STRATENEINDE	PPL	51 11 N	4 39 E	23403 00
STOKT	PPL	51 12 N	5 04 E	23403 01	STRAATENEINDE SEE STRATENEINDE	PPL	51 13 N	4 45 E	23403 00
STOKT	PPL	51 20 N	4 55 E	23403 01	STRAATHEN SEE STRATEM	PPL	51 05 N	3 26 E	23402 00
STOKT-A-HEIZYDE SEE STOKT	PPL	51 20 N	4 55 E	23403 00	STRAATSBURG, BASSIN SEE				
STOKTEVIJVER	PPL	51 09 N	3 34 E	23402 01	STRAATSBURGDOK	DCKB	51 15 N	4 25 E	23403 00
STOKTEVIJVER SEE STOKTEVIJVER	PPL	51 09 N	3 34 E	23402 00	STRAATSBURGDOK	DCKB	51 15 N	4 25 E	23403 01
					STRAATWEIDE	FRM	50 39 N	5 59 E	23407 01
STOKVELD	FRM	51 10 N	3 13 E	23401 01	STRAETEN SEE STRATEN	PPL	50 47 N	5 11 E	23404 00
STOMPAARSHOEK	PPL	51 05 N	4 38 E	23403 01	STRAETWEIDE SEE STRAATWEIDE	FRM	50 39 N	5 59 E	23407 00
STOMPAARSHOEK SEE STOMPAARSHOEK	PPL	51 05 N	4 38 E	23403 00	STRAIMONT	ADMD	49 48 N	5 20 E	23409 02
STOMPERSHOEK SEE STAMPERSHOEK	PPL	51 03 N	4 18 E	23403 00	STRAIMONT	PPL	49 48 N	5 22 E	23409 01
STOMPERSHOEK	FRM	50 58 N	4 35 E	23406 03	STRAINCHAMPS	PPL	49 53 N	5 41 E	23409 01
STOOFGAT	PPL	51 21 N	4 16 E	23403 01	STRAINCHAMPS SEE STRANGE	STM	49 53 N	5 41 E	23409 00
STOONTUIG	PPL	50 59 N	3 06 E	23401 01	STRANGE	STM	49 53 N	5 41 E	23409 01
STOONTUIG SEE STOONTUIG	PPL	50 59 N	3 06 E	23401 00	STRASBOURG	PPL	50 15 N	5 23 E	23408 01
STOOTERT SEE STOTERT	PPL	51 08 N	5 11 E	23403 00	STRATÉ	PPL	50 53 N	3 21 E	23401 01
STOQUOI	PPL	50 40 N	3 51 E	23405 01	STRATEM	PPL	51 05 N	3 26 E	23402 01
STOQUOI	PPL	50 40 N	3 54 E	23405 03	STRATEN	PPL	50 47 N	5 11 E	23404 01
STOQUOI	PPL	50 44 N	3 48 E	23405 00	STRATENDRIES	PPL	50 48 N	3 48 E	23402 03
STOQUOIS SEE STOQUOI	PPL	50 40 N	3 51 E	23405 00	STRATENEIND SEE STRATENEINDE	PPL	51 13 N	4 45 E	23403 00
STOQUOIS	PPL	50 40 N	4 05 E	23406 01	STRATENEINDE	PPL	51 07 N	4 51 E	23403 01
STOQUOY SEE STOQUOI	PPL	50 44 N	3 48 E	23405 00	STRATENEINDE	PPL	51 11 N	4 39 E	23403 01
STOQUY SEE STORQUIS	PPL	50 38 N	3 53 E	23405 00	STRATENEINDE	PPL	51 13 N	4 45 E	23403 03
STORQUIS	PPL	50 38 N	3 53 E	23405 01	STRÉE	ADMD	50 16 N	4 17 E	23405 02
STOTERT	PPL	51 08 N	5 11 E	23403 03	STRÉE	ADMD	50 29 N	5 20 E	23407 02
STOTTERT SEE STOTERT	PPL	51 08 N	5 11 E	23403 00	STRÉE	PPL	50 16 N	4 17 E	23405 01
STOUBACH	PPL	50 11 N	6 09 E	23407 01	STRÉE	PPL	50 29 N	5 20 E	23407 01
STOUFF	FRM	50 45 N	4 30 E	23406 01	STRÉE, BOIS DE	FRST	50 16 N	4 15 E	23405 01

APPROVED FOR RELEASE: 2007/02/09: CIA-RDP01-00707R000100130007-7

STREEL	PPL	50 41 N	5 24 E	23407 01	STROOMKEN	PPL	51 04 N	3 39 E	23402 03
STREIENHOEVE	FRM	51 08 N	4 43 E	23403 01	STROOMSTRAAT	PPL	51 12 N	3 42 E	23402 03
STRELEN SEE STELEN	PPL	51 08 N	4 58 E	23403 00	STROOPERS POLDER	PLDR	51 14 N	4 04 E	23402 03
STRÉPY SEE STRÉPY-BRACQJEGNIES	PPL	50 27 N	4 06 E	23405 00	STROP	PPL	51 02 N	3 44 E	23402 03
STRÉPY-BRACQJEGNIES	ADMD	50 27 N	4 06 E	23405 02	STROPPEN	PPL	50 45 N	4 14 E	23406 01
STRÉPY-BRACQJEGNIES	PPL	50 27 N	4 06 E	23405 01	STRUD	PPL	50 27 N	5 03 E	23408 01
STREYEN+ HOF TER SEE STREIENHOEVE	FRM	51 08 N	4 43 E	23403 00	STRUIK	PPL	50 56 N	5 02 E	23406 01
STRICHON	PPL	50 35 N	4 33 E	23406 03	STRUVIAUX	PPL	50 27 N	5 02 E	23408 01
STRIMOUX+ BOIS DE	FRST	50 42 N	4 05 E	23400 01	STRUVIAUX	STM	50 27 N	5 01 E	23408 01
STRIJBEEKSCHE BEEK SEE					STRYBEEKSCHEBEEK SEE				
STRIJBEEKSE LOOP	STM	51 30 N	4 47 E	23400 00	STRIJBEEKSE LOOP	STM	51 30 N	4 47 E	23400 00
STRIJBEEKSE LOOP (BELGIUM)					STRYBEEKSCHELOOP SEE				
STRIJBEEKSCHE BEEK (NETHERLANDS)	STM	51 30 N	4 47 E	23400 01	STRIJBEEKSE LOOP	STM	51 30 N	4 47 E	23400 00
STRIJCK SEE STRUIK	PPL	50 56 N	5 02 E	23406 00	STRYMEERSCH SEE STRIJMEERS	PPL	50 57 N	3 55 E	23402 00
STRIJMEERS	PPL	50 57 N	3 55 E	23402 01	STRYPEN SEE STRIJPEN	ADMD	50 52 N	3 46 E	23402 00
STRIJMEERSCH SEE STRIJMEERS	PPL	50 57 N	3 55 E	23402 00	STRYPEN SEE STRIJPEN	PPL	50 52 N	3 47 E	23402 00
STRIJPEN	ADMD	50 52 N	3 46 E	23402 02	STRYTHEM SEE STRIJTEM	ADMD	50 50 N	4 07 E	23406 00
STRIJPEN	PPL	50 52 N	3 47 E	23402 01	STRYTHEM SEE STRIJTEM	PPL	50 50 N	4 07 E	23406 00
STRIJTEM	ADMD	50 50 N	4 07 E	23406 02	STUCK SEE STUK	PPL	50 55 N	5 02 E	23406 00
STRIJTEM	PPL	50 50 N	4 07 E	23406 01	STUIKBERG	PPL	51 02 N	4 18 E	23406 03
STRIKKEN	PPL	51 24 N	4 52 E	23403 01	STUIVEKENSKERKE	ADMD	51 05 N	2 49 E	23401 02
STRIKKE VEN	HRSH	51 24 N	4 52 E	23403 01	STUIVEKENSKERKE	PPL	51 05 N	2 49 E	23401 01
STRIOUX+ BOIS DE SEE					STUIVENBERG	PPL	50 48 N	4 06 E	23406 01
STRIHOUX+ BOIS DE	FRST	50 42 N	4 05 E	23400 00	STUIVENBERG	PPL	50 49 N	3 50 E	23402 01
STRIVAY	PPL	50 32 N	5 31 E	23407 03	STUIVENBERG	PPL	50 52 N	3 30 E	23402 01
STROODORP SEE STROOIENDORP	PPL	51 18 N	3 13 E	23401 00	STUIVENBERG	PPL	50 53 N	3 46 E	23402 03
STROKOT	PPL	51 03 N	3 22 E	23401 01	STUIVENBERG	PPL	51 02 N	4 27 E	23403 01
STROMBEEK-BEVER	ADMD	50 54 N	4 21 E	23406 02	STUIVENBERG	PPL	51 09 N	3 16 E	23401 01
STROMBEEK-BEVER	PPL	50 54 N	4 21 E	23406 01	STUIVENBERG	PPL	51 10 N	3 11 E	23401 01
STROOBRUG SEE STROOIBRUG	PPL	51 14 N	3 27 E	23402 00	STUIVENBERG	PPL	51 10 N	4 22 E	23403 01
STROOBRUGGE SEE STROOIBRUG	PPL	51 14 N	3 27 E	23402 00	STUIVENBERGE SEE STUIVENBERG	PPL	51 09 N	3 16 E	23401 00
STROOIBRUG	PPL	51 14 N	3 27 E	23402 01	STUIVENBERGH SEE STUIVENBERG	PPL	51 10 N	3 11 E	23401 00
STROOIENDORP	PPL	51 17 N	3 03 E	23401 01	STUIVENBERGHE SEE STUIVENBERG	PPL	51 09 N	3 16 E	23401 00
STROOIENDORP	PPL	51 18 N	3 13 E	23401 01	STUIVER SEE LAATSTENSTUIVER	PPL	51 12 N	3 48 E	23402 00
STROOIENHAAN	PPL	51 15 N	3 06 E	23401 01	STUK	PPL	50 55 N	5 02 E	23406 01
STROOKOT SEE STROKOT	PPL	51 03 N	3 22 E	23401 00	STUL	PPL	50 37 N	6 08 E	23407 01
STROOM BANK	SHOL	51 13 N	2 50 E	23401 01	STUYVEKENSKERKE SEE				
STROOMBEEK	STM	50 54 N	2 56 E	23401 01	STUYVEKENSKERKE	ADMD	51 05 N	2 49 E	23401 00

APPROVED FOR RELEASE: 2007/02/09: CIA-RDP01-00707R000100130007-7

STUYVEKENSKERKE SEE					SURLEMEZ	PPL	50 31 N	5 06 E	23407 01
STUYVEKENSKERKE	PPL	51 05 N	2 49 E	23401 00	SUR LE MONT	PPL	50 35 N	5 35 E	23407 01
STYMON SEE STIMONT	PPL	50 40 N	4 35 E	23406 00	SUR LE PHY	PPL	50 18 N	5 03 E	23408 01
SUARLÉE	ADMD	50 29 N	4 46 E	23408 02	SUR LES BOIS	PPL	50 36 N	5 23 E	23407 01
SUARLÉE	PPL	50 29 N	4 47 E	23408 01	SUR LES BOUCHY	PPL	50 10 N	5 46 E	23409 01
SUARLÉE, FORT DE	FT	50 29 N	4 48 E	23408 01					
					SUR LE SECHIRON SEE SUR SECHIRON	PPL	50 05 N	5 52 E	23409 00
SUCCA	CHAT	51 04 N	3 47 E	23402 01	SUR LES FYS	PPL	50 12 N	5 05 E	23408 01
SUD SLYKENS SEE SAS-SLIJKENS	PPL	51 13 N	2 58 E	23401 00	SUR LES HEIDS	PPL	50 28 N	5 59 E	23407 01
SUERBEMDE SEE ZUURBEMDE	PPL	50 53 N	4 58 E	23406 00	SUR-LES-HIES SEE SUR LES HYS	PPL	50 16 N	5 28 E	23409 00
SUERBEMPDE SEE ZUURBEMDE	PPL	50 53 N	4 58 E	23406 00	SUR LES HORLAIS	PPL	50 01 N	5 19 E	23409 03
SUETTE, HAIE ES SEE HEZ ET SUETTE	FRST	50 00 N	5 11 E	23409 00					
					SUR LES HYS	PPL	50 16 N	5 28 E	23409 01
SUETTE, HEID ES SEE HEZ ET SUETTE	FRST	50 00 N	5 11 E	23409 00	SUR LES MONTS	PPL	50 15 N	5 24 E	23409 01
SUGNY	ADMD	49 49 N	4 56 E	23409 02	SUR LES SARTS	PPL	50 19 N	5 53 E	23409 01
SUGNY	PPL	49 49 N	4 54 E	23409 01	SUR LES SARTS	PPL	50 27 N	5 10 E	23408 01
SUIKERDIJK	DIKE	51 13 N	4 20 E	23403 03	SUR LES SARTS	FRM	50 21 N	5 06 E	23408 01
SUIKERTOREN	PPL	51 09 N	4 38 E	23403 03					
					SUR LES TERNES	PPL	50 29 N	4 40 E	23408 01
SULFERBERGBEEK	STM	50 48 N	2 45 E	23401 01	SUR LE STOCKEU	PPL	50 23 N	5 56 E	23407 01
SULSIQUE SEE ZULZEKE	PPL	50 47 N	3 34 E	23402 00	SUR LES TRIKHES	PPL	50 32 N	5 07 E	23407 03
SURBACH	STM	49 53 N	5 47 E	23400 01	SUR LES VAS	PPL	50 10 N	5 47 E	23409 01
SUR BEMONT	PPL	50 11 N	5 27 E	23409 01	SUR LE THIER	PPL	50 15 N	5 56 E	23409 01
SUR BRUYÈRE	PPL	50 28 N	5 06 E	23408 01					
					SUR LE THIER	PPL	50 29 N	5 48 E	23407 01
SUR-CORTIL	PPL	50 34 N	5 36 E	23407 01	SUR LE THIER	PPL	50 35 N	5 49 E	23407 01
SURDENTS	PPL	50 36 N	5 54 E	23407 01	SUR LE TRY	PPL	50 26 N	5 07 E	23408 03
SURE	PPL	49 54 N	5 36 E	23409 03	SUR ROGÈNE	PPL	49 35 N	5 36 E	23409 01
SÛRE (FRENCH); SAUER (GERMAN)	STM	49 44 N	6 31 E	23400 01	SUR SECHIRON	PPL	50 05 N	5 52 E	23409 03
SÛRETÉ, BOIS DE LA	FRST	50 25 N	5 47 E	23407 01					
					SUR VII	PPL	50 10 N	5 48 E	23409 01
SUR GELLET	PPL	49 52 N	5 41 E	23409 01	SUR WAHA	FRST	50 14 N	5 27 E	23409 01
SURICE	ADMD	50 11 N	4 41 E	23408 02	SUR ZAITEUX	PPL	50 15 N	5 40 E	23409 01
SURICE	PPL	50 11 N	4 42 E	23408 01	SUSSEN SEE ZICHEN-ZUSSEN-BOLDER	ADMD	50 48 N	5 37 E	23404 00
SURICE, BOIS DE	FRST	50 09 N	4 41 E	23408 01	SUSSEN SEE ZUSSEN	PPL	50 48 N	5 38 E	23404 00
SURINVAUX, BOIS DE	FRST	50 18 N	4 51 E	23408 01					
					SUTENDAEL SEE ZUTENDAAL	ADMD	50 56 N	5 34 E	23404 00
SURISTER	PPL	50 33 N	5 56 E	23407 01	SUTENDAEL SEE ZUTENDAAL	PPL	50 56 N	5 34 E	23404 00
SUR LA HAIE	PPL	50 15 N	5 48 E	23409 01	SUTENDAELBEEK SEE MOLENBEEK	STM	50 55 N	5 33 E	23404 00
SUR LA ROCHETTE	PPL	49 50 N	5 18 E	23409 01	SUXY	ADMD	49 44 N	5 25 E	23409 02
SUR LE CHIER	PPL	50 15 N	5 45 E	23409 01	SUXY	PPL	49 46 N	5 23 E	23409 01
SUR LE COMBE	PPL	50 14 N	5 50 E	23409 01					
					SUZERIL	PPL	50 38 N	4 34 E	23406 03
SUR LE FY	PPL	50 27 N	5 58 E	23407 01					

APPROVED FOR RELEASE: 2007/02/09: CIA-RDP01-00707R000100130007-7

SWAAN SEE ZWAAN	PPL	50 44 N	5 49 E	23407 00	TAILLIS+ FERME DU	FRM	49 36 N	5 36 E	23409 00
SWARTEBERG SEE SCHWARZENBERG	PPL	50 43 N	5 57 E	23407 00	TAINIÈRE	PPL	49 55 N	5 30 E	23409 01
SWEIVEGEM, KASTEEL VAN	CHAT	51 01 N	4 31 E	23406 03	TAINTIGNIES	ADND	50 33 N	3 20 E	23405 02
SWEVEGHEM SEE ZWEVEGEM	ADND	50 48 N	3 19 E	23401 00	TAINTIGNIES	PPL	50 33 N	3 20 E	23405 01
SWEVEGHEM SEE ZWEVEGEM	PPL	50 48 N	3 20 E	23401 00	T AKKERSHOOFD SEE AKKERHOOFD	PPL	51 05 N	4 10 E	23402 00
SWEVEZELE SEE ZWEVEZELE	ADND	51 02 N	3 12 E	23401 00	TALLAART	PPL	51 06 N	4 34 E	23403 01
SWEVEZELE SEE ZWEVEZELE	PPL	51 02 N	3 12 E	23401 00	TALLAERT SEE TALLAART	PPL	51 06 N	4 34 E	23403 00
SWEVEGEM, CHÂTEAU DE SEE	CHAT	51 01 N	4 31 E	23406 00	TAMBOUR	PPL	50 35 N	3 56 E	23405 03
SWEIVEGEM, KASTEEL VAN	CHAT	51 01 N	4 31 E	23406 00	TAMBOUR	FRM	50 38 N	5 39 E	23407 01
SYNGEL SEE SINGEL	PPL	51 10 N	3 40 E	23402 00	TAMBOURIN SEE TAMBURIN	PPL	50 18 N	4 16 E	23405 00
SYNGEM SEE ZINGEM	ADND	50 54 N	3 39 E	23402 00	TAMBURIN	PPL	50 18 N	4 16 E	23405 01
SYNGEM SEE ZINGEM	PPL	50 54 N	3 39 E	23402 00	TAMINES	ADND	50 26 N	4 36 E	23408 02
SYRBAACH SEE SURBACH	STM	49 53 N	5 47 E	23400 00	TAMINES	PPL	50 26 N	4 36 E	23408 01
SYSLOO SEE SIJSLO	PPL	51 06 N	3 11 E	23401 00	TAMISE SEE TENSE	ADND	51 10 N	4 13 E	23402 00
SYSSELE SEE SIJSELE	ADND	51 12 N	3 19 E	23401 00	TAMISE SEE TENSE	PPL	51 08 N	4 13 E	23402 00
SYSSELE SEE SIJSELE	PPL	51 12 N	3 19 E	23401 00	TAMISOIR SEE TAMISON	PPL	50 06 N	4 57 E	23408 00
SYSSELEVELD SEE SIJSELEVELD	PPL	51 13 N	3 19 E	23401 00	TAMISON	PPL	50 06 N	4 57 E	23408 01
TAAIHOEK	PPL	51 15 N	5 08 E	23403 01	TANCRÉMONT, BOIS DE	FRST	50 34 N	5 47 E	23407 01
TABAKPIJP SEE PIJP TABAK	PPL	51 14 N	4 21 E	23403 00	TANCRÉMONT, CHÂTEAU DE	CHAT	50 33 N	5 47 E	23407 01
TACFESSE	PPL	50 18 N	4 14 E	23405 01	TANGEBEEK	STM	50 57 N	4 25 E	23406 01
TAFELBOS	FRST	50 53 N	4 53 E	23406 01	TANGHOF	FRM	51 16 N	4 25 E	23403 03
TAMIER	PPL	50 26 N	5 13 E	23408 01	TANGISSART	PPL	50 36 N	4 32 E	23406 01
TAILLE À L'AUNIAU	PPL	50 22 N	4 28 E	23405 01	TANIGNY	STM	50 08 N	5 50 E	23409 01
TAILLE DES BOLLES	PPL	50 08 N	5 03 E	23408 01	TANNEBACH	STM	50 19 N	6 21 E	23400 00
TAILLE ENGELÉE	PPL	49 58 N	4 27 E	23408 01	TANTAN, BOIS	FRST	49 48 N	5 20 E	23409 01
TAILLE GUERY	PPL	50 27 N	5 07 E	23408 01	TANTIMONT, BOIS DE	FRST	49 52 N	5 38 E	23409 01
TAILLE MARTIN	PPL	50 22 N	5 41 E	23407 01	TANTON	PPL	50 03 N	5 00 E	23408 01
TAILLE MARTIN, BOIS DE LA	FRST	50 39 N	4 30 E	23406 01	TANTON, BOIS	FRST	50 03 N	5 01 E	23408 01
TAILLE NOTRE-DAME, BOIS DE	FRST	50 11 N	4 46 E	23408 01	TAPPELBECK	STM	51 10 N	4 38 E	23403 01
TAILLES	ADND	50 14 N	5 45 E	23409 02	TAPZIEP	STM	51 07 N	5 44 E	23404 01
TAILLES	PPL	50 14 N	5 45 E	23409 01	TAPZIJP SEE TAPZIEP	STM	51 07 N	5 44 E	23404 00
TAILLET	PPL	50 10 N	5 33 E	23409 01	TARAVISÉE	PPL	50 36 N	4 47 E	23408 01
					TARCIENNE	ADND	50 19 N	4 30 E	23408 02
					TARCIENNE	PPL	50 18 N	4 29 E	23405 01
					TARGNON	PPL	50 25 N	5 47 E	23407 01
					TASSCHÉ SEE TASSE	PPL	50 57 N	3 10 E	23401 00

APPROVED FOR RELEASE: 2007/02/09: CIA-RDP01-00707R000100130007-7

TASSE	PPL	50 57 N	3 10 E	23401 01	TELLIN, BOIS DE	FRST	50 02 N	5 13 E	23409 01
TASSENIÈRE, BOIS DE LA	FRST	50 36 N	4 30 E	23406 03	TEMBERGE SEE BERGE, HOF TEN	FRM	50 48 N	3 51 E	23402 00
TATTERT	PPL	49 43 N	5 44 E	23409 01	TEMBROEK	PPL	50 43 N	4 05 E	23406 01
TAUMINERIE	PPL	49 57 N	4 31 E	23408 01	TEMBROEK	FRM	50 43 N	4 03 E	23405 03
TAUREAU, RUISSEAU DU	STM	50 32 N	5 56 E	23407 01	TE MELIS SEE MELIS, HOF TE	FRM	51 02 N	4 15 E	23403 00
TAVE, BOIS DE	FRST	50 15 N	5 35 E	23409 01	TEMME	PPL	50 26 N	5 28 E	23407 01
TAVERNE À HEUSE	PPL	50 32 N	5 17 E	23407 03	TE MORTEHAN SEE MORTEHAN	PPL	49 48 N	5 12 E	23409 00
TAVERNEUX	PPL	50 09 N	5 48 E	23409 01	TEMPELIERSHOF	FRM	51 06 N	4 11 E	23403 03
TAVIER	ADMD	50 30 N	5 28 E	23407 02	TEMPELKOUTERBEKE SEE				
TAVIER	PPL	50 30 N	5 28 E	23407 01	SOMPELSKOUTERBEEK	STM	50 49 N	3 50 E	23402 00
					TEMPLE	STM	50 25 '4	3 56 E	23405 01
TAVIERS	ADMD	50 37 N	4 55 E	23408 02	TEMPLE, BOIS DU	FRST	50 21 N	3 52 E	23405 01
TAVIERS	PPL	50 37 N	4 55 E	23408 01	TEMPLEUVE	ADMD	50 38 N	3 16 E	23405 02
TAVIET	PPL	50 16 "	5 01 E	23408 01	TEMPLEUVE	PPL	50 38 N	3 16 E	23405 01
TAVIGNY	ADMD	50 07 N	5 50 E	23409 02	TEMPLEUVE	STM	50 38 N	3 19 E	23405 01
TAVIGNY	PPL	50 07 N	5 50 E	23409 01	TEMPLIERHOF SEE TEMPELIERSHOF	FRM	51 06 N	4 11 E	23403 00
TAYAT SEE FAYAT	PPL	50 29 N	4 39 E	23408 00	TEMPLIERS, BOIS DES	FRST	50 45 N	4 34 E	23406 01
*T BROEK	PPL	50 47 N	4 21 E	23406 03	TEMPOUX	ADMD	50 29 N	4 44 E	23408 02
TCHÈNE-LISSE SEE CHENNE LISSE	PPL	50 01 N	5 04 E	23409 00	TEMPOUX	PPL	50 29 N	4 45 E	23408 01
TCHÈTON-BOUCHI	PPL	50 09 N	5 20 E	23408 01	TENSCHÉ SEE TEMSE	PPL	51 08 N	4 13 E	23402 00
*T DUJNENHOF SEE DUJNHOFSTEDE	FRM	51 16 N	3 02 E	23401 00	TEMSE	ADMD	51 10 N	4 13 E	23402 02
TE BERG	PPL	50 42 N	5 56 E	23407 01	TEMSE	PPL	51 08 N	4 13 E	23402 01
TE BREMPT SEE BREMPT, HOF TE	FRM	50 53 N	4 07 E	23406 00	TE MUNKBOS SEE MUNKBOS, HOF TE	FRM	50 54 N	3 46 E	23402 00
TE BREMT	FRM	50 55 N	3 56 E	23402 01	TE MUNKBOSCH SEE MUNKBOS, HOF TE	FRM	50 54 N	3 46 E	23402 00
T'ECROUT, *T HOF SEE *T EKOUTHOF	FRM	50 54 N	4 09 E	23406 00	TEN AS	FRM	50 55 N	4 30 E	23406 03
TE CLEIJHOF	FRM	50 57 N	4 16 E	23406 03	TENBEELDEKEN	PPL	50 58 N	4 04 E	23402 03
TEDO SEE TERLO	PPL	51 15 N	5 00 E	23403 00	TENBERG	PPL	50 49 N	4 03 E	23402 03
TEERBEEK	PPL	51 03 N	5 12 E	23404 01	TENBERG	PPL	50 54 N	4 12 E	23406 01
TÈGEN SCHUUR	PPL	50 58 N	5 19 E	23404 01	TEN BERGE	PPL	50 47 N	3 45 E	23402 03
TEIRLINK SEE TEIRLINK	PPL	50 57 N	3 41 E	23402 00	TEN BERGE	CHAT	51 14 N	3 13 E	23401 01
TEIRLINK	PPL	50 57 N	3 41 E	23402 03	TEN BERGE SEE BERGE, HOF TEN	FRM	50 48 N	3 51 E	23402 00
*T EKOUTHOF	FRM	50 54 N	4 09 E	23406 01	TEN BERGE SEE BERGE, HOF TEN	FRM	50 53 N	3 50 E	23402 00
TE LANDE	CHAT	51 04 N	3 48 E	23402 03	TEN BERGEN	PPL	50 53 N	3 45 E	23402 03
TE LANDEGEM	FRM	50 58 N	3 53 E	23402 03	TEN BERGHE SEE TEN BERGE	CHAT	51 14 N	3 13 E	23401 00
TE LEENHOUT SEE LEENHOUT, HOF TE	FRM	50 52 N	3 51 E	23402 00	TEN BERG HOFVEE SEE BERG, HOF TEN	FRM	50 46 N	3 59 E	23406 00
TELLIN	ADMD	50 05 N	5 13 E	23409 02	TEN BLOEM SEE BLOEM, HOF TEN	FRM	50 54 N	3 45 E	23402 00
TELLIN	PPL	50 05 N	5 13 E	23409 01	TENBLOK SEE TERBLOK	PPL	50 47 N	4 27 E	23406 00

APPROVED FOR RELEASE: 2007/02/09: CIA-RDP01-00707R000100130007-7

TEN BLOTEN SEE BLOTEN, HOF TEN	FRM	50 44 N	4 16 E	23406 00	TEN HELLEKEN SEE TEN NELLEKEN	PPL	50 49 N	4 08 E	23406 00
TEN BOS	PPL	50 50 N	3 47 E	23402 01	TENHOUT	PPL	51 02 N	5 24 E	23404 03
TEN BOS	FRM	50 43 N	4 08 E	23406 01	TEN HOUTE	PPL	50 59 N	4 13 E	23406 03
TENBOS	PPL	50 48 N	3 46 E	23402 01	TEN HOUTE	FRM	50 59 N	4 12 E	23406 01
TENBOSCH SEE TENBOS	PPL	50 48 N	3 46 E	23402 00	TEN HOUTENHOF	FRM	51 06 N	4 27 E	23403 02
TEN BOSSCHE SEE TEN BOS	PPL	50 50 N	3 47 E	23402 00	TENHOVE	PPL	50 47 N	3 39 E	23401 01
TENBRIELEN	PPL	50 48 N	3 00 E	23401 01	TEN NELLEKEN	PPL	50 49 N	4 08 E	23406 03
TEN BRIKXKEN SEE TEN BRUGSKEN	FRM	50 50 N	4 06 E	23406 00	TENNEVILLE	ADMD	50 05 N	5 29 E	23409 02
TENBROEK	PPL	50 44 N	4 20 E	23406 03	TENNEVILLE	PPL	50 06 N	5 32 E	23409 01
TENBROEK	PPL	50 52 N	4 14 E	23406 01	TENRE	FRM	50 39 N	3 47 E	23405 03
TENBROEKHOEF SEE TEN BROEKHOEVE	FRM	51 12 N	4 40 E	23403 00	TENREUKEN	PPL	50 48 N	4 26 E	23406 01
TEN BROEKHOEVE	FRM	51 12 N	4 40 E	23403 03	TEN RIJEN	CHAT	51 06 N	4 03 E	23402 03
TEN BRUGSKEN	FRM	50 50 N	4 06 E	23406 03	TEN RIJT	PPL	51 01 N	5 23 E	23404 01
TEN DAELE SEE DALE, HOF TEN	FRM	50 54 N	3 52 E	23402 00	TEN TOP	PPL	50 47 N	4 14 E	23406 03
TEN DALE SEE DALE, HOF TEN	FRM	50 54 N	3 52 E	23402 00	TEN TORRE	CHAT	51 11 N	3 18 E	23401 01
TENDERLO	PPL	51 10 N	5 09 E	23403 01	TENTRAPPEN	FRM	50 46 N	4 30 E	23406 03
TENDERLOO SEE TENDERLO	PPL	51 10 N	5 09 E	23403 00	TERALFENE	ADMD	50 54 N	4 06 E	23406 02
TEN DORPE	CHAT	51 10 N	4 27 E	23403 03	TERALFENE	PPL	50 54 N	4 06 E	23406 01
TEN EDE	PPL	50 50 N	3 49 E	23402 03	TERALPHENE SEE TERALFENE	ADMD	50 54 N	4 06 E	23406 00
TEN EDE	PPL	50 56 N	3 41 E	23402 03	TERALPHENE SEE TERALFENE	PPL	50 54 N	4 06 E	23406 00
TEN EDE	PPL	50 57 N	3 37 E	23402 03	TERBANK	PPL	50 52 N	4 41 E	23406 01
TEN EEDE SEE TEN EDE	PPL	50 50 N	3 49 E	23402 00	TERBEECK SEE TERBEEK	PPL	51 24 N	4 40 E	23403 00
TEN EEDE SEE EDE	PPL	51 01 N	3 50 E	23402 00	TERBEEK SEE TEERBEEK	PPL	51 03 N	5 12 E	23404 00
TEN EIKEN	PPL	50 44 N	5 58 E	23407 01	TERBEEK	PPL	51 06 N	4 26 E	23403 03
TEN EKEN SEE EEKEN, HOF TEN	FRM	50 59 N	4 11 E	23406 00	TERBEEK	PPL	51 24 N	4 40 E	23403 01
TEN EKSPOEL SEE					TERBEEK	STM	51 25 N	4 39 E	23403 01
EKSPOEL, KASTEEL VAN	CHAT	51 01 N	4 24 E	23403 00	TERBEEKEN SEE TERHEKEN	PPL	50 46 N	3 47 E	23405 00
TENELSEN	FRM	50 42 N	5 53 E	23407 01	TER BEELDEKEN SEE TENBEELDEKEN	PPL	50 58 N	4 04 E	23402 00
TEN EYCKEN SEE TEN EIKEN	PPL	50 44 N	5 58 E	23407 00	TERBEKE	FRM	51 10 N	4 29 E	23403 03
TEN EYKEN SEE TEN EIKEN	PPL	50 44 N	5 58 E	23407 00	TERBEKEN	PPL	50 46 N	3 47 E	23405 03
TEN EYKEN SEL TEN EIKEN	PPL	50 44 N	5 58 E	23407 00					
TEN HAAGDOORN SEE TEN HAAGDOORN	PPL	51 01 N	5 24 E	23404 00	TERBERMEN	PPL	50 54 N	5 12 E	23404 03
TEN HAAGDOORN	PPL	51 01 N	5 24 E	23404 03	TERBERMENBEEK	STM	50 55 N	5 13 E	23404 03
TEN HAAGDOORN HEIDE SEE					TERBERT	PPL	50 51 N	3 57 E	23402 01
HAAGDOORN HEIDE	HTH	51 01 N	5 26 E	23404 00	TERBEUKEN	FRM	51 21 N	5 04 E	23403 01
TEN HAM	PPL	50 49 N	4 08 E	23406 01	TER BEVER SEE BEVER, HOF TE	FRM	50 54 N	4 20 E	23406 00
TEN HEDE SEE TEN EDE	PPL	50 50 N	3 49 E	23402 00					
TENHEIDE	PPL	50 52 N	3 24 E	23401 01	TERBLOCK SEE TERBLOK	PPL	50 47 N	4 27 E	23406 00

APPROVED FOR RELEASE: 2007/02/09: CIA-RDP01-00707R000100130007-7

TERBLOK	PPL	50 47 N	4 27 E	23406 03	TERHAGEN	PPL	50 54 N	3 54 E	23402 01
TER BLOKKEN SEE BLOKKEN, HOF TER	FRM	50 47 N	4 06 E	23406 00	TERHAGEN	PPL	51 05 N	4 24 E	23403 01
TER BLOKKINGEN SEE					TERHAGEN	FRM	50 55 N	4 58 E	23406 03
BLOKKINGEN, HOF TER	FRM	50 53 N	4 02 E	23402 00	TERHAGEN, HOF	FRM	50 45 N	4 00 E	23406 01
TERBOCKT SEE TERBOEKT	PPL	50 57 N	5 32 E	23404 00	TER HALEN	FRM	51 02 N	4 25 E	23403 03
TERBOEKT	PPL	50 57 N	5 32 E	23404 01					
					TERHAND	PPL	50 50 N	3 03 E	23401 01
TER BOLLEN	CHAT	51 03 N	4 17 E	23403 01	TERHAND	PPL	51 01 N	3 45 E	23402 01
TER BORGST	FRM	51 04 N	4 50 E	23403 03	TER HART	FRM	51 00 N	4 07 E	23402 03
TERBOS	CHAT	50 52 N	5 28 E	23404 01	TERHEIDCHOEK SEE TERHEIDHOEK	PPL	50 56 N	4 50 E	23406 00
TERBOSCH, CHATEAU DE SEE TERBOS	CHAT	50 52 N	5 28 E	23404 00	TERHEIDE	PPL	50 46 N	4 29 E	23406 03
TERDELLE SEE TERDELLEN	PPL	50 45 N	4 28 E	23406 00					
					TERHEIDE SEE ASSE TER HEIDE	PPL	50 55 N	4 09 E	23406 00
TERDELLEN	PPL	50 45 N	4 28 E	23406 03	TERHEIDHOEK	PPL	50 56 N	4 50 E	23406 03
TER DONCK SEE TER DONK	PPL	50 47 N	3 33 E	23402 00	TERHEIDEN	PPL	50 44 N	4 22 E	23406 03
TERDONCK SEE TERDONK	PPL	50 58 N	3 26 E	23402 00	TERHEIDEN SEE TERHEIDE	PPL	50 46 N	4 29 E	23406 00
TERDONCK SEE TERDONK	PPL	51 09 N	3 47 E	23402 00	TERHEIDEN	PPL	50 50 N	3 48 E	23402 03
TER DONK	PPL	50 47 N	3 33 E	23402 01					
					TERHEIDE SEE TERHEIDHOEK	PPL	50 56 N	4 50 E	23406 00
TERDONK	PPL	50 58 N	3 26 E	23402 03	TER HOLSEN	FRM	51 01 N	4 24 E	23403 03
TERDONK	PPL	51 09 N	3 47 E	23402 01	TERHOLST	FRM	50 44 N	4 31 E	23406 01
TER DUIST SEE DUISTHOEVE	FRM	50 50 N	4 01 E	23402 00	TERHOVEN	CHAT	50 47 N	5 24 E	23404 01
TER DUYST, FLRME SEE DUISTHOEVE	FRM	50 50 N	4 01 E	23402 00	TERHULPEN SEE LA HULPE	ADMD	50 44 N	4 29 E	23406 00
TERECKEN SEE TEREKEN	PPL	51 09 N	4 09 E	23402 00					
					TERHULPEN SEE LA HULPE	PPL	50 44 N	4 29 E	23406 00
TEREIKEN	PPL	50 50 N	5 17 E	23404 01	TER HULSEN	PPL	51 02 N	5 13 E	23404 01
TEREKEN	PPL	51 09 N	4 09 E	23402 03	TERJODEINS SEE TERJODEN	PPL	50 54 N	4 02 E	23402 00
TEREKEN	PPL	51 11 N	3 44 E	23402 01	TERJODEN	PPL	50 54 N	4 02 E	23402 01
TER ERPEN SEE ERPEN, HOF TER	FRM	50 52 N	3 53 E	23402 00	TER KAMEREN SEE LA CAMBRE	PPL	50 49 N	4 22 E	23406 00
TERFOSSE, FERME	FRM	50 45 N	4 33 E	23406 01					
					TER KAMERENBOS SEE				
TER GAAT	FRM	50 59 N	4 08 E	23402 03	CAMBRE, BOIS DE LA	FRST	50 48 N	4 22 E	23406 00
TERGNEE	PPL	50 26 N	4 33 E	23408 03	TER KAMMEN SEE KAMMEN, HOF TER	FRM	50 45 N	4 09 E	23406 00
TERHAGEN SEE TERHAGEN	PPL	50 51 N	5 05 E	23406 00	TERKEIEN SEE TURKIJEN	PPL	50 58 N	2 45 E	23401 00
TERHAEGEN SEE TERHAGEN	ADMD	51 04 N	4 23 E	23403 00	TER KILLEN	PPL	51 03 N	4 08 E	23402 03
TERHAEGEN SEE TERHAGEN	PPL	50 45 N	5 56 E	23407 00	TERLAAR	FRM	51 10 N	3 14 E	23401 01
TERHAEGEN SEE TERHAGEN	PPL	50 51 N	5 05 E	23406 00	TERLAENEN SEE TERLANEN	PPL	50 46 N	4 36 E	23406 00
TERHAEGEN SEE TERHAGEN	PPL	51 05 N	4 24 E	23403 00	TERLAERE, FERME SEE TERLAAR	FRM	51 10 N	3 14 E	23401 00
TERHAEGEN SEE TERHAGEN, HOF	FRM	50 45 N	4 00 E	23406 00	TER LAKENHOEVE	FRM	51 04 N	4 47 E	23403 01
TERHAGEN	ADMD	51 04 N	4 23 E	23403 02	TERLAMEN	CHAT	51 00 N	5 16 E	23404 01
TERHAGEN	PPL	50 45 N	5 56 E	23407 03	TER LANDE SEE TE LANDE	CHAT	51 04 N	3 48 E	23402 00
TERHAGEN	PPL	50 51 N	5 05 E	23406 01	TERLANEN	PPL	50 46 N	4 36 E	23406 01

TERLEENEN, CHÂTEAU DE SEE					TERMONDE SEE DENDERMONDE	ADMD	51 02 N	4 05 E	23402 00
TERLEENEN, KASTEEL	CHAT	50 53 N	5 08 E	23406 00	TERMONDE SEE DENDERMONDE	PPL	51 02 N	4 07 E	23402 00
TERLEENEN, KASTEEL	CHAT	50 53 N	5 08 E	23406 01	TERMONDE, ARRONDISSEMENT DE SEE				
TERLEYEN	CHAT	51 15 N	3 43 E	23402 03	DENDERMONDE, ARRONDISSEMENT	ADMD	51 02 N	4 05 E	23402 00
TERLICHT	PPL	50 53 N	3 59 E	23402 03	TER MOORTEREN	FRM	51 03 N	4 16 E	23403 03
TER LINDEN SEE LINDE, HOF TER	FRM	50 53 N	3 46 E	23402 00	TERMUNIK	FRM	50 39 N	3 59 E	23405 03
TERLINDEN	PPL	50 44 N	4 05 E	23406 01	TERNAAIEN SEE LANAYE	ADMD	50 47 N	5 41 E	23404 00
TERLINDEN	PPL	50 52 N	4 11 E	23406 01	TERNAAIEN SEE LANAYE	PPL	50 47 N	5 41 E	23404 00
TERLINDEN	PPL	50 53 N	4 11 E	23406 03	TERNAL, RY	STM	50 39 N	4 14 E	23406 03
TERLINDEN	PPL	50 55 N	4 07 E	23406 03	TERNAT	ADMD	50 52 N	4 11 E	23406 02
TERLINDEN	PPL	50 58 N	4 15 E	23406 01	TERNAT	PPL	50 49 N	4 04 E	23402 03
TERLINDEN	CHAT	50 57 N	4 01 E	23402 01	TERNAT	PPL	50 52 N	4 11 E	23406 01
TERLINDEN	CHAT	51 14 N	4 26 E	23403 03	TERNATH SEE TERNAT	ADMD	50 52 N	4 11 E	23406 00
TERLINDENBEEK	STM	50 52 N	4 12 E	23406 03	TERNATH SEE TERNAT	PPL	50 49 N	4 04 E	23402 00
TERLINDENBEEK DIT BEEKSKEN SEE					TERNATH SEE TERNAT	PPL	50 52 N	4 11 E	23406 00
TERLINDENBEEK	STM	50 52 N	4 12 E	23406 00	TERNEAU	PPL	50 11 N	4 19 E	23405 01
TERLINDENBEEK	CHAT	51 10 N	4 26 E	23403 01					
TERLINK	PPL	51 12 N	4 01 E	23402 03	TERNEDER HOEVE	FRM	50 58 N	4 28 E	23406 03
TER LIST	CHAT	51 16 N	4 78 E	23403 03	TERNEDERHOF SEE TERNEDEER HOEVE	FRM	50 58 N	4 28 E	23406 00
TERLO	PPL	50 47 N	4 05 E	23406 03	TERNELL	PPL	50 35 N	6 08 E	23407 01
TERLO	PPL	51 15 N	5 00 E	23403 01	TERNE PIRON	PPL	50 09 N	4 30 E	23408 01
TERLOBRUG SEE TERLO	PPL	51 15 N	5 00 E	23403 00	TERNE:PPE	FRM	50 40 N	3 59 E	23405 03
TERLOO SEE TERLO	PPL	50 47 N	4 05 E	23406 00	TERNESSEN	CHAT	51 13 N	4 30 E	23403 03
TER LOOI SEE HET LOOI	FRST	51 19 N	4 54 E	23403 00	TERNEUZEN, KANAAL VAN SEE				
TER LOONST	CHAT	50 56 N	4 35 E	23406 03	GENT NAAR TERNEUZEN, KANAAL VAN	CNLN	51 04 N	3 44 E	23400 00
TER LOOVEREN SEE TER LOVEREN	FRM	51 12 N	3 46 E	23402 00	TE ROME SEE ROME, HOF TE	FRM	50 50 N	4 13 E	23406 00
TER LOVEREN	FRM	51 12 N	3 46 E	23402 01	TER PLANKEN	FRM	50 48 N	3 48 E	23402 01
					TERRAQUE	PPL	50 42 N	3 48 E	23405 03
TERME	PPL	49 47 N	5 14 E	23409 01	TERREL T	PPL	50 11 N	6 04 E	23407 01
TERME DE LA HESSE	PPL	49 57 N	5 16 E	23409 01	TERRE PELÉE	PPL	50 32 N	4 15 E	23405 01
TERMEEREN SEE TERMEREN	PPL	50 45 N	4 11 E	23406 00	TERRE PERLÉE SEE TERRE PELÉE	PPL	50 32 N	4 15 E	23405 00
TERMEREN	PPL	50 45 N	4 11 E	23406 01	TERREST	PPL	50 59 N	2 57 E	23401 01
TERMES	ADMD	49 43 N	5 27 E	23409 02	TERREST	FRM	50 43 N	4 06 E	23406 03
TERMES	PPL	49 43 N	5 27 E	23409 01	TEPREST	FRM	50 47 N	4 30 E	23406 01
TERMEULEN	PPL	50 45 N	4 21 E	23406 03	TERRIJK	PPL	51 25 N	4 38 E	23403 01
TERMIEN	PPL	50 57 N	5 28 E	23404 01	TERSAAT, HOF	FRM	50 49 N	4 36 E	23406 01
TERMOGNE	PPL	50 39 N	5 14 E	23407 01	TERSAET SEE TERSAAT, HOF	FRM	50 49 N	4 36 E	23406 00
TER MOLLEKEN SEE					TER SCHOOR	FRM	50 51 N	4 02 E	23402 01
MOLLEKEN, 'T HOF TER	FRM	50 45 N	4 08 E	23406 00	TER SCHRIECKENHOF SEE				
					TERSCHRIEKENHOF	CHAT	51 11 N	4 25 E	23403 00

APPROVED FOR RELEASE: 2007/02/09: CIA-RDP01-00707R000100130007-7

TERSCHRIEKENHOF	CHAT	51 11 N	4 25 E	23403 01	TESSENDERLO	PPL	51 04 N	5 05 E	23404 01
TERSPELT	PPL	50 57 N	4 14 E	23406 03	TESSENDERLOO SEE TESSENDERLO	ADMD	51 04 N	5 05 E	23404 00
TER SPREES	FRM	51 08 N	4 07 E	23402 03	TESSENDERLOO SEE TESSENDERLO	PPL	51 04 N	5 05 E	23404 00
TERSTRAETEN SEE TERSTRATEN	PPL	50 45 N	5 57 E	23407 00	TESTELT	ADMD	51 00 N	4 57 E	23406 02
TERSTRAETENHOEF SEE					TESTELT	PPL	51 00 N	4 57 E	23406 01
TERSTRATENHOEVE	FRM	51 12 N	4 31 E	23403 00					
					TÊTE-DE-FLANDRE SEE VLAAMS HOOFD	PPL	51 13 N	4 22 E	23403 00
TERSTRATEN	PPL	50 45 N	5 57 E	23407 01	TÊTE DES BEAUX CHARMES	FRST	49 47 N	5 41 E	23409 01
TERSTRATENHOEVE	FRM	51 12 N	4 31 E	23403 03	TÊTE DES MORTS, BOIS DE LA SEE				
TERTRE	ADMD	50 28 N	3 48 E	23405 02	TÊTE DES MORTS ET MARETS	FRST	50 07 N	4 26 E	23408 00
TERTRE	PPL	50 28 N	3 48 E	23405 01	TÊTE DES MORTS ET MARETS	FRST	50 07 N	4 26 E	23408 01
TERVAENT SEE TERVANT	PPL	51 04 N	5 12 E	23404 00	TETHE SEE TERTRE	PPL	50 28 N	3 48 E	23405 00
TERVAETE SEE TERVATE	PPL	51 05 N	2 51 E	23401 00	TETTELBEEK	STM	51 08 N	5 26 E	23404 01
TERVANSCHHEIDE SEE					TEUVEN	ADMD	50 45 N	5 52 E	23407 02
TERVANSEHEIDE	PPL	51 04 N	5 12 E	23404 00	TEUVEN	PPL	50 45 N	5 52 E	23407 01
TERVANSEHEIDE	PPL	51 04 N	5 12 E	23404 03	TE VOORDE SEE VOORDE, HOF TE	FRM	51 11 N	4 05 E	23402 00
TERVANT	PPL	51 04 N	5 12 E	23404 01	TE WAMBA SEE TE WAMBAS	FRM	50 46 N	3 54 E	23402 00
TERVANTERHEIDE	PPL	51 04 N	5 12 E	23404 01					
					TE WAMBAS	FRM	50 46 N	3 54 E	23402 01
TERVATE	PPL	51 05 N	2 51 E	23401 01	*T FORT SEE FORT	PPL	51 04 N	2 55 E	23401 00
TERVATE BRUG SEE TERVATE	PPL	51 05 N	2 51 E	23401 00	*T GEEL	PPL	51 10 N	4 10 E	23402 03
TERVEKEN	CHAT	51 15 N	4 29 E	23403 03	*T GEESTHOF	FRM	50 55 N	4 47 E	23406 01
TERVENEN	PPL	51 10 N	3 43 E	23402 01	THABOR	PPL	50 40 N	3 56 E	23405 03
TERVOORT	PPL	50 51 N	5 19 E	23404 01					
					THANVILLE	PPL	50 05 N	4 59 E	23408 01
TERVUEREN SEE TERVUREN	ADMD	50 49 N	4 31 E	23406 00	THAROU	PPL	50 26 N	5 14 E	23407 03
TERVUEREN SEE TERVUREN	PPL	50 49 N	4 31 E	23406 00	*T HASSELT	PPL	51 09 N	5 39 E	23404 01
TERVUREN	ADMD	50 49 N	4 31 E	23406 02	THEEHEIDE	PPL	50 41 N	6 04 E	23407 03
TERVUREN	PPL	50 49 N	4 31 E	23406 01	*T HEET	PPL	51 05 N	4 08 E	23402 03
TERWAGNE	ADMD	50 27 N	5 20 E	23407 02					
					*T HEETJE	PPL	50 53 N	3 16 E	23401 03
TERWAGNE	PPL	50 27 N	5 20 E	23407 01	THEUX	ADMD	50 32 N	5 49 E	23407 02
TER WALLEN	FRM	51 00 N	3 45 E	23402 03	THEUX	PPL	50 32 N	5 49 E	23407 01
TER WALLEN, SEE WALLEN, HOF TER	FRM	51 12 N	4 07 E	23402 00	THIAMONT	PPL	50 34 N	4 09 E	23405 03
TERWARENT	PPL	50 53 N	4 00 E	23402 03	THIAUMONT	ADMD	49 43 N	5 44 E	23409 02
TERWEIDEN	PPL	50 51 N	5 08 E	23406 01					
					THIAUMONT	PPL	49 43 N	5 44 E	23409 01
TER WELLE SEE WELLE, HOF TE	FRM	50 52 N	3 51 E	23402 00	THIBAU, BOIS	FRST	49 55 N	5 07 E	23409 01
TERWEST	PPL	51 10 N	3 55 E	23402 01	THIBAUROCHE	PPL	49 48 N	5 12 E	23409 01
TERWEYDEN SEE TERWEIDEN	PPL	50 51 N	5 08 E	23406 00	THIBÉSART	PPL	49 47 N	5 33 E	23409 03
TER WINKELN	FRM	51 01 N	4 19 E	23406 03	THIBESSART SEE THIBÉSART	PPL	49 47 N	5 33 E	23409 00
TER ZIELBEEK	FRM	51 04 N	4 20 E	23403 03					
TESSENDERLO	ADMD	51 04 N	5 05 E	23404 02	THIBÉSART SEE THIBÉSART	PPL	49 47 N	5 33 E	23409 00

APPROVED FOR RELEASE: 2007/02/09: CIA-RDP01-00707R000100130007-7

THIELEN SEE TIELEN	ADMD	51 14 N	4 53 E	23403 00	THIEUSIES	ADMD	50 31 N	4 03 E	23405 02
THIELEN SEE TIELEN	PPL	51 14 N	4 53 E	23403 00	THIEUSIES	PPL	50 31 N	4 03 E	23405 01
THIELRODE SEE TIELRODE	PPL	51 07 N	4 11 E	23402 00	THIEUX SEE THEUX	PPL	50 32 N	5 49 E	23407 00
THIELT SEE TIELT	ADMD	51 00 N	3 19 E	23401 00	THIEWINKEL SEE TIEWINKEL	PPL	50 58 N	5 14 E	23404 00
THIELT SEE TIELT	PPL	50 56 N	4 54 E	23406 00	THILDONK SEE TILDONK	PPL	50 57 N	4 38 E	23406 00
THIELT SEE TIELT	PPL	51 00 N	3 19 E	23401 00	THILDONK SEE TILDONK	PPL	50 57 N	4 38 E	23406 00
THIELT SEE TIELT, ARRONDISSEMENT	ADMD	51 00 N	3 19 E	23401 00	THIMÉON	ADMD	50 29 N	4 25 E	23405 02
THIELT-SINT-MARTEN SEE SINT-MARTEN	PPL	50 56 N	4 54 E	23406 00	THIMÉON	PPL	50 29 N	4 25 E	23405 01
THIELT-SINT-MARTIN SEE SINT-MARTEN	PPL	50 56 N	4 54 E	23406 00	THIMÉON	STM	50 29 N	4 23 E	23405 01
THIENEN SEE TIENEN	PPL	50 48 N	4 57 E	23406 00	THIMISTER	ADMD	50 39 N	5 52 E	23407 02
THIER SEE AUTHIER	PPL	50 34 N	5 40 E	23407 00	THIMISTER	PPL	50 39 N	5 52 E	23407 01
THIÉRACHE, BOIS DE LA	FRST	50 00 N	4 22 E	23405 01	THIMONT	PPL	50 09 N	5 36 E	23409 01
THIER À LIÈGE	PPL	50 40 N	5 35 E	23407 01	THIMOUGIES	ADMD	50 38 N	3 30 E	23405 02
THIER DE LA PISSEROTE SEE					THIMOUGIES	PPL	50 38 N	3 30 E	23405 01
THIER DE LA PISSEROTTE	PPL	50 09 N	5 28 E	23409 00	THINES	ADMD	50 36 N	4 22 E	23406 02
THIER DE LA PISSEROTTE	PPL	50 09 N	5 28 E	23409 01	THINES	PPL	50 36 N	4 22 E	23406 01
THIER DES CRITCHIONS SEE					THINES	STM	50 36 N	4 15 E	23400 01
THIER DES CRITCHONS	PPL	50 36 N	5 37 E	23407 00	THIOLON	PPL	50 40 N	3 41 E	23405 01
THIER DES CRITCHONS	PPL	50 36 N	5 37 E	23407 01	THION	PPL	50 22 N	5 06 E	23408 01
THIER DES POURSAIS	PPL	50 08 N	5 48 E	23409 01	THIOUX	PPL	50 25 N	6 08 E	23407 01
THIER DES RAIMONS, BOIS DU	FRST	50 28 N	5 52 E	23407 01	THIRIAU	STM	50 29 N	4 09 E	23405 01
THIER DU MONT	PPL	49 59 N	5 22 E	23409 03	THIRIFAY	FRM	49 43 N	5 22 E	23409 01
THIER-DU-MONT	FRST	50 16 N	5 54 E	23409 01	THIRIFAYS SEE THIRIFAY	FRM	49 43 N	5 22 E	23409 00
THIERFALISE SEE THIERFALIZE	PPL	50 12 N	5 04 E	23408 00	THIRIMONT	ADMD	50 16 N	4 14 E	23405 02
THIERFALIZE	PPL	50 12 N	5 04 E	23408 01	THIRIMONT	PPL	50 16 N	4 14 E	23405 01
THIÉRISSART	PPL	50 04 N	4 17 E	23405 01	THIRIMONT	PPL	50 23 N	6 06 E	23407 01
THIER MEHAIGNE, BOIS DE	FRST	50 36 N	5 12 E	23407 01	THIRY, BOIS	FRST	50 03 N	5 15 E	23400 01
THIER PIRKA	PPL	50 33 N	5 19 E	23407 01	THIRY FONTAINE	FRST	49 50 N	5 06 E	23409 01
THIERS SEE THIER DES CRITCHONS	PPL	50 36 N	5 37 E	23407 00	THISNES	ADMD	50 40 N	5 01 E	23407 02
THIERS DES CRITCKIONS SEE					THISNES	PPL	50 40 N	5 02 E	23407 01
THIER DES CRITCHONS	PPL	50 36 N	5 37 E	23407 00	THIRIMONT	PPL	50 23 N	6 06 E	23407 01
THIERVAUX, CHÂTEAU DE	CHAT	50 35 N	5 53 E	23407 01	THIRY, BOIS	FRST	50 03 N	5 15 E	23400 01
THIESSART SEE L'ENFER	PPL	50 31 N	4 06 E	23405 00	THIRY FONTAINE	FRST	49 50 N	5 06 E	23409 01
THIEU	ADMD	50 28 N	4 05 E	23405 02	THISNES	ADMD	50 40 N	5 01 E	23407 02
THIEU	PPL	50 28 N	4 05 E	23405 01	THISNES	PPL	50 40 N	5 02 E	23407 01
THIEUDONSART	PPL	50 32 N	4 03 E	23405 01	THISNES SEE THINES	STM	50 36 N	4 15 E	23400 00
THIEULAIN	ADMD	50 37 N	3 35 E	23405 02	THISSELT SEE TISSELT	ADMD	51 02 N	4 21 E	23403 00
THIEULAIN	PPL	50 37 N	3 35 E	23405 01	THISSELT SEE TISSELT	PPL	51 02 N	4 22 E	23403 00
					'T HOEKSKE SEE 'T HOEKSKEN	PPL	50 48 N	3 58 E	23402 00
					'T HOEKSKE SEE 'T HOEKSKEN	PPL	51 12 N	4 21 E	23403 00
					'T HOEKSKEN SEE DEN HOEK	PPL	50 46 N	3 50 E	23402 00

APPROVED FOR RELEASE: 2007/02/09: CIA-RDP01-00707R000100130007-7

*T HOEKSSEN	PPL	50 48 I	3 58 E	23402 03	THUIN	PPL	50 20 N	4 17 E	23405 01
*T HOEKSSEN	PPL	50 59 N	4 06 E	23402 03	THUIN, ARRONDISSEMENT DE	ADMD	50 20 N	4 17 E	23405 02
*T HOEKSSEN	PPL	51 12 N	4 21 E	23403 01	THULIN	ADMD	50 26 N	3 44 E	23405 02
*T HOGE	PPL	50 48 N	3 16 E	23401 01	THULIN	PPL	50 26 N	3 44 E	23405 01
*T HOGE	PPL	50 59 N	3 25 E	23401 01	THUMAIDE	ADMD	50 32 N	3 37 E	23405 02
*T HOLBEKE SEE HOLBEEK, HOF TE	FRM	50 52 N	3 55 E	23402 00	THUMAIDE	PPL	50 32 N	3 37 E	23405 01
*T HOLLEKEN	PPL	50 46 N	4 21 E	23406 03	THUMILAIRE	FRM	50 38 N	3 57 E	23405 03
THOLLEMBEEK SEE TOLLEMBEEK	ADMD	50 44 N	4 01 E	23406 00	THURE	PPL	50 17 N	4 09 E	23405 01
THOLLEMBEEK SEE TOLLEMBEEK	PPL	50 44 N	4 01 E	23406 00	THURE	STM	50 18 N	4 09 E	23400 01
THOMMEN	ADMD	50 13 N	6 05 E	23407 02	THY	PPL	50 33 N	3 53 E	23405 01
THOMMEN	PPL	50 13 N	6 04 E	23407 01	THY	PPL	50 37 N	4 29 E	23406 01
THOMMEN, BOIS DE SEE THOMMERWALD	FRST	50 14 N	6 07 E	23407 00	THY, BOIS DE	FRST	50 37 N	4 29 E	23406 01
THOMMEN, ÉTANG DE	PND	50 13 N	6 04 E	23407 00	THYLE	PPL	50 34 N	4 30 E	23406 03
THOMMER SEE THOMMER BACH	STM	50 12 N	6 04 E	23407 00	THYLE	STM	50 39 N	4 34 E	23406 01
THOMMER BACH	STM	50 12 N	6 04 E	23407 03	THY-LE-BAUDIN SEE THY-LE-BAUDUIN	ADMD	50 18 N	4 31 E	23408 00
THOMMERWALD	FRST	50 14 N	6 07 E	23407 01	THY-LE-BAUDUIN	ADMD	50 18 N	4 31 E	23408 02
THON	ADMD	50 28 N	5 00 E	23408 02	THY-LE-BAUDUIN	PPL	50 18 N	4 31 E	23408 01
THON	PPL	50 28 N	5 00 E	23408 01	THY-LE-CHÂTEAU	ADMD	50 17 N	4 25 E	23408 02
T* HOOGHEE SEE *T HOGE	PPL	50 59 N	3 25 E	23401 00	THY-LE-CHÂTEAU	PPL	50 17 N	4 25 E	23408 01
*T HOOGHEE SEE *T HOGE	PPL	50 48 N	3 16 E	23401 00	THYNES	ADMD	50 17 N	4 58 E	23408 02
*T HOOGHOF	CHAT	51 05 N	3 53 E	23402 01	THYNES	PPL	50 17 N	4 59 E	23408 01
*T HOOGHOF SEE HOOGHOF	FRM	50 53 N	4 17 E	23406 00	THYNES, BOIS DE	FRST	50 17 N	5 00 E	23408 01
*T HOOGSTE	PPL	51 04 N	4 13 E	23403 03	THYRIA	STM	50 17 N	4 24 E	23408 01
THOREMBAIS-LES-BÉGUINES	ADMD	50 39 N	4 48 E	23406 02	THYS	ADMD	50 43 N	5 23 E	23407 02
THOREMBAIS-LES-BÉGUINES	PPL	50 40 N	4 49 E	23406 01	THYS	PPL	50 43 N	5 24 E	23407 01
THOREMBAIS-SAINT-TROND	ADMD	50 37 N	4 46 E	23406 02	TIBÉVAUX	PPL	49 50 N	5 09 E	23409 03
THOREMBAIS-SAINT-TROND	PPL	50 38 N	4 47 E	23406 01	TIBÉVAUX SEE TIBÉVAUX	PPL	49 50 N	5 09 E	23409 00
THORENBISOU	PPL	50 40 N	4 50 E	23406 03	TIBIÉMONT, FERME DE	FRM	50 25 N	5 18 E	23407 01
THORICOURT	AUMD	50 37 N	3 57 E	23405 02	TICHELARIJ	PPL	50 53 N	5 12 E	23404 01
THORICOURT	PPL	50 37 N	3 57 E	23405 01	TICHELBECK	STM	50 59 N	3 31 E	23402 01
THORZÉE	PPL	50 20 N	4 41 E	23408 01	TICHELARIJ SEE TICHELARIJ	PPL	50 53 N	5 12 E	23404 00
THOUROUT SEE TORHOUT	ADMD	51 04 N	3 06 E	23401 00	TICHELARIJ	PPL	50 53 N	5 24 E	23404 01
THOUROUT SEE TORHOUT	PPL	51 04 N	3 06 E	23401 00	TICHELHOVEN	PPL	51 08 N	5 24 E	23404 01
THUILLIES	ADMD	50 18 N	4 19 E	23405 02	TICHELRIJ SEE TICHELARIJ	PPL	50 53 N	5 12 E	23404 00
THUILLIES	PPL	50 18 N	4 19 E	23405 01	TIÈGE	PPL	50 31 N	5 55 E	23407 01
THUIN	ADMD	50 20 N	4 17 E	23405 02	TIÈGE, CHÂTEAU DU	CHAT	50 34 N	5 39 E	23407 01

APPROVED FOR RELEASE: 2007/02/09: CIA-RDP01-00707R000100130007-7

TIEGEM	ADMD	50 48 N	3 28 E	23401 02	TIHANGE	ADMD	50 31 N	5 18 E	23407 02
TIEGEM	PPL	50 48 N	3 28 E	23401 01	TIHANGE	PPL	50 32 N	5 16 E	23407 01
TIEGHEM SEE TIEGEM	ADMD	50 48 N	3 28 E	23401 00	TIHANGE, BOIS DE	FRST	50 31 N	5 17 E	23407 01
TIEGHEM SEE TIEGEM	PPL	50 48 N	3 28 E	23401 00	TIJKENSHOEK SEE TIJKENSHOEK	PPL	51 13 N	4 14 E	23402 00
TIEHEIDE SEE THEHEIDE	PPL	50 41 N	6 04 E	23407 00	TIJKENSHOEK	PPL	51 13 N	4 14 E	23402 01
TIELEN	ADMD	51 14 N	4 53 E	23403 02	TIKKELBEEK	STM	51 06 N	4 59 E	23403 01
TIELEN	PPL	51 14 N	4 53 E	23403 01	TILDONK	ADMD	50 57 N	4 38 E	23406 02
TIELRODE	ADMD	51 08 N	4 11 E	23402 02	TILDONK	PPL	50 57 N	4 38 E	23406 01
TIELRODE	PPL	51 07 N	4 11 E	23402 01	TILFF	ADMD	50 34 N	5 35 E	23407 02
TIELT	ADMD	50 56 N	4 54 E	23406 02	TILFF	PPL	50 34 N	5 35 E	23407 01
TIELT	ADMD	51 00 N	3 19 E	23401 02	TILFF, BOIS DE	FRST	50 33 N	5 36 E	23407 01
TIELT	PPL	50 56 N	4 54 E	23406 01	TILICE	PPL	50 43 N	5 36 E	23407 01
TIELT	PPL	51 00 N	3 19 E	23401 01	TILLEGEMBOS	FRST	51 10 N	3 11 E	23401 01
TIELT, ARRONDISSEMENT	ADMD	51 00 N	3 19 E	23401 02	TILLEGHEM, BOIS DE SEE TILLEGEMBOS	FRST	51 10 N	3 11 E	23401 00
TIELTSCHE MOTTE SEE TIELTSE MOTTE	STM	50 57 N	4 54 E	23406 00	TILLERAYE	FRM	50 35 N	4 17 E	23406 01
TIELTSE MOTTE	STM	50 57 N	4 54 E	23406 01	TILLESSE	PPL	50 29 N	5 22 E	23407 01
TIEN BUNDEREN BOS	FRST	50 58 N	4 52 E	23406 01	TILLET	ADMD	50 00 N	5 33 E	23409 02
TIENENBERG	PPL	50 56 N	2 59 E	23401 01	TILLET	PPL	50 01 N	5 32 E	23409 01
TIENEN	ADMD	50 48 N	4 57 E	23406 02	TILLEUL, BOIS DU	FRST	50 22 N	3 54 E	23405 01
TIENEN	PPL	50 48 N	4 57 E	23406 01	TILLEUL AU BOIS	PPL	50 40 N	4 05 E	23405 01
TIENNE	PPL	50 17 N	5 07 E	23408 01	TILLEUL DE LA CHAPELLE	PPL	50 07 N	5 15 E	23408 01
TIENNE AUX GRIVES	PPL	50 30 N	5 09 E	23407 01	TILLEUL DU CHENE	PPL	50 46 N	4 48 E	23406 01
TIENNE DE ROCHEFORT	PPL	50 08 N	5 07 E	23408 01	TILLEUR	ADMD	50 37 N	5 32 E	23407 02
TIENNE DES GATTES	PPL	50 05 N	5 00 E	23408 01	TILLEUR	PPL	50 37 N	5 32 E	23407 01
TIENNE DES POTYS	PPL	50 04 N	5 14 E	23409 01	TILLIER	ADMD	50 32 N	4 56 E	23408 02
TIENNE DU CHENET	PPL	50 04 N	5 02 E	23408 01	TILLIER	PPL	50 33 N	4 57 E	23408 01
TIENNE DU GIBET	FRST	50 02 N	5 02 E	23409 01	TILLY	ADMD	50 35 N	4 33 E	23406 02
TIENNE DU GRAHAUT	PPL	50 04 N	5 03 E	23408 01	TILLY	PPL	50 34 N	4 33 E	23406 01
TIENWINKEL SEE TIEWINKEL	PPL	50 58 N	5 14 E	23404 00	TILLY	STM	49 46 N	5 24 E	23409 01
TIER DES CRITCHONS SEE					TILLY	STM	50 34 N	4 34 E	23406 01
THIER DES CRITCHONS	PPL	50 36 N	5 07 E	23407 00					
TIER DES POURSAIS SEE					TIMPE ET TARD	PPL	50 40 N	4 21 E	23406 01
THIER DES POURSAIS	PPL	50 08 N	5 48 E	23409 00	TINCELLE	PPL	50 36 N	5 24 E	23407 01
TIER DU MONT SEE THIER DU MONT	PPL	49 59 N	5 22 E	23409 00	TINLOT	PPL	50 29 N	5 22 E	23407 03
TIERNE, FERME DU	FRM	50 39 N	4 02 E	23405 03	TINTANGE	ADMD	49 53 N	5 04 E	23409 02
TIERNE, RUISSEAU	STM	50 38 N	4 03 E	23405 03	TINTANGE	PPL	49 53 N	5 45 E	23409 01
TIEWINKEL	PPL	50 58 N	5 14 E	23404 01					
TIGNÉE	PPL	50 39 N	5 42 E	23407 00	TINTENARD	PPL	50 15 N	5 21 E	23409 01

APPROVED FOR RELEASE: 2007/02/09: CIA-RDP01-00707R000100130007-7

TINTIA RUISSEAU SEE THIMÉON	STM	50 29 N	4 23 E	23405 00	TOMBOIS	PPL	50 16 N	4 26 E	23408 01
TINTIGNY	ADMD	49 41 N	5 31 E	23409 02	TOMBOIS	PPL	50 23 N	4 03 E	23405 03
TINTIGNY	PPL	49 41 N	5 31 E	23409 01	TOMBROEK	PPL	50 45 N	3 15 E	23401 01
TINTIGNY, BOIS DE	FRST	49 40 N	5 31 E	23409 01	TOMHEOEK	PPL	51 01 N	3 21 E	23401 01
TIOU SEE THIOUX	PPL	50 25 N	6 08 E	23407 00	TOM	STM	49 31 N	5 27 E	23400 01
TIRLEMONT SEE TIENEN	ADMD	50 48 N	4 57 E	23406 00	TONGEREN	ADMD	50 47 N	5 27 E	23404 02
TIRLEMONT SEE TIENEN	PPL	50 48 N	4 57 E	23406 00	TONGEREN	PPL	50 47 N	5 28 E	23404 01
TIROLLE	PPL	50 14 N	5 35 E	23409 01	TONGEREN, ARRONDISSEMENT	ADMD	50 50 N	5 27 E	23404 02
TISSELT	ADMD	51 02 N	4 21 E	23403 02	TONGERLO	ADMD	51 06 N	4 54 E	23403 02
TISSELT	PPL	51 02 N	4 22 E	23403 01	TONGERLO	ADMD	51 08 N	5 39 E	23404 02
TISSENHÖVE	PPL	50 51 N	3 41 E	23402 03	TONGERLO	PPL	51 07 N	4 54 E	23403 01
*T JAMMELSHOEK SEE JAMMELSHOEK	PPL	50 52 N	3 29 E	23402 00	TONGERLO	PPL	51 08 N	5 40 E	23404 01
*T JOENSHOEK	PPL	50 53 N	3 31 E	23402 01	TONGERLOO SEE TONGERLO	ADMD	51 06 N	4 54 E	23403 00
*T KALF SEE HET KALF	PPL	51 14 N	4 06 E	23402 00	TONGERLOO SEE TONGERLO	ADMD	51 08 N	5 39 E	23404 00
*T KLEINE MIDDELHOF	FRM	51 14 N	3 05 E	23401 01	TONGERLOO SEE TONGERLO	PPL	51 07 N	4 54 E	23403 00
*T KRUISPUNT	PPL	51 01 N	4 36 E	23403 01	TONGERLOO SEE TONGERLO	PPL	51 08 N	5 40 E	23404 00
*T LEISBROEK SEE LEISBROEK, HOF TE	FRM	50 46 N	4 00 E	23406 00	TONGRENELLE	PPL	50 31 N	4 37 E	23408 01
*T LUIK	PPL	50 58 N	4 09 E	23406 00	TONGRE-NOTRE-DAME	ADMD	50 35 N	3 46 E	23405 02
*T MOLENTJE	PPL	50 44 N	3 19 E	23401 01	TONGRE-NOTRE-DAME	PPL	50 35 N	3 46 E	23405 01
TODLEGER	PPL	50 43 N	6 07 E	23407 01	TONGRES SEE TONGEREN	ADMD	50 47 N	5 27 E	23404 00
TOEFFELHOEK	PPL	51 11 N	4 30 E	23403 03	TONGRES SEE TONGEREN	PPL	50 47 N	5 28 E	23404 00
TOERNICH	ADMD	49 38 N	5 45 E	23409 02	TONGRES, ARRONDISSEMENT DE SEE				
TOERNICH	PPL	49 39 N	5 47 E	23409 01	TONGEREN, ARRONDISSEMENT	ADMD	50 50 N	5 27 E	23404 00
TOHOGNE	ADMD	50 23 N	5 29 E	23409 02	TONGRE-SAINT-MARTIN	ADMD	50 35 N	3 47 E	23405 02
TOHOGNE	PPL	50 23 N	5 29 E	23409 01	TONGRE-SAINT-MARTIN	PPL	50 35 N	3 47 E	23405 01
TOLHOEK	PPL	50 58 N	2 59 E	23401 01	TONGRES-NOTRE-DAME SEE				
TOLHUIS	PPL	50 59 N	4 45 E	23406 01	TONGRE-NOTRE-DAME	ADMD	50 35 N	3 46 E	23405 00
TOLHUIS	PPL	51 07 N	4 56 E	23403 01	TONGRE-NOTRE-DAME SEE	PPL	50 35 N	3 46 E	23405 00
TOLLEMBEEK	ADMD	50 44 N	4 01 E	23406 02	TONGRE-SAINT-MARTIN SEE				
TOLLEMBEEK	PPL	50 44 N	4 01 E	23406 01	TONGRE-SAINT-MARTIN	ADMD	50 35 N	3 47 E	23405 00
TOLPENHOEK	PPL	50 46 N	3 13 E	23401 01	TONGRE-SAINT-MARTIN SEE				
TOMBE, BOIS DE LA	FRST	50 38 N	4 32 E	23406 01	TONGRE-SAINT-MARTIN	PPL	50 35 N	3 47 E	23405 00
TOMBEEK	PPL	50 45 N	4 34 E	23406 01	TONGREINELLE SEE TONGRENELLE	PPL	50 31 N	4 37 E	23408 00
TOMBELLE	PPL	50 43 N	3 39 E	23405 01	TONGRINNE	ADMD	50 31 N	4 37 E	23408 02
TOMBERG	PPL	50 50 N	4 09 E	23406 01	TONGRINNE	PPL	50 30 N	4 37 E	23408 01
TOMBERGEN SEE TOMBERG	PPL	50 50 N	4 09 E	23406 00	TOMNY	PPL	50 02 N	5 30 E	23409 01
					TONTÉLANGE	ADMD	49 44 N	5 47 E	23409 02

APPROVED FOR RELEASE: 2007/02/09: CIA-RDP01-00707R000100130007-7

TONTEANGE	PPL	49 44 N	5 48 E	23409 01	TOURINNES-SAINT-LAMBERT	ADMD	50 39 N	4 43 E	23406 02
TOORREZEEL SEE TORREZEEL	PPL	50 42 N	3 57 E	23405 00	TOURINNES-SAINT-LAMBERT	PPL	50 38 N	4 43 E	23406 01
TOOVERHOEK SEE TOVERHOEK	PPL	50 55 N	3 25 E	23401 00	TOURIVET	PPL	50 16 N	4 17 E	23405 03
TORDOIR	PPL	50 39 N	3 29 E	23405 01	TOURNAI	ADMD	50 36 N	3 23 E	23405 02
TORDOIR	STM	50 43 N	3 47 E	23405 01	TOURNAI	PPL	50 36 N	3 23 E	23405 01
TOREKENS	CHAT	51 00 N	4 27 E	23403 03	TOURNAI, ARRONDISSEMENT DE	ADMD	50 36 N	3 23 E	23405 02
TOREKENSHOEF SEE TOREKENSHOEVE	FRM	51 10 N	4 36 E	23403 00	TOURNANT DE POTÏ SEE				
TOREKENSHOEVE	FRM	51 10 N	4 36 E	23403 03	TOURNANT DE POTTY	PPL	49 51 N	5 00 E	23409 00
TORENVENHOEVE	FRM	51 09 N	4 37 E	23403 03	TOURNANT DE POTTY	PPL	49 51 N	5 00 E	23409 03
TOREN VEN HOF SEE TORENVENHOEVE	FRM	51 09 N	4 37 E	23403 00	TOURNAY	ADMD	49 51 N	5 24 E	23409 02
TORF BROEK	PPL	50 56 N	4 32 E	23406 03	TOURNAY	PPL	49 51 N	5 24 E	23409 01
TORGNY	ADMD	49 31 N	5 29 E	23409 02	TOURNAY SEE TOURNAI	PPL	50 38 N	3 23 E	23405 00
TORGNY	PPL	49 31 N	5 29 E	23409 01	TOURNAY	PPL	50 42 N	5 35 E	23407 01
TORHOUT	ADMD	51 04 N	3 06 E	23401 02	TOURNEBRIDE	PPL	50 54 N	5 41 E	23404 01
TORHOUT	PPL	51 04 N	3 06 E	23401 01	TOURNÉE DEL COMBE	PPL	50 13 N	5 50 E	23409 01
TORREBORRE	PPL	50 42 N	4 00 E	23405 03	TOURNÉE DEL FATE	PPL	50 13 N	5 49 E	23409 01
TORREZEEL	PPL	50 42 N	3 57 E	23405 03	TOURNEPPE SEE DWORP	ADMD	50 44 N	4 18 E	23406 00
TOTIENNE	PPL	49 56 N	4 59 E	23408 03	TOURNEPPE SEE DWORP	PPL	50 44 N	4 18 E	23406 00
TOT TIÈNE SEE TOTIENNE	PPL	49 56 N	4 59 E	23408 00	TOURNIBUS, BOIS DU	FRST	50 19 N	4 34 E	23405 01
TOUBAQUI SEE GÉRAREMONT	FRM	50 47 N	4 46 E	23406 00	TOURPES	ADMD	50 34 N	3 39 E	23405 02
TOUQUET SEE TUQUET	PPL	50 44 N	3 11 E	23401 00	TOURPES	PPL	50 34 N	3 39 E	23405 01
TOUQUET BERTHE	PPL	50 43 N	2 53 E	23401 01	TOUTEFAAIS	PPL	50 59 N	3 40 E	23402 03
TOUR	PPL	50 21 N	5 32 E	23409 01	TOUTEFAYS SEE TOUTEFAAI	PPL	50 59 N	3 40 E	23402 00
TOUR, BOIS DE LA	FRST	50 17 N	5 43 E	23409 01	TOUT LUI FAUT	FRM	50 38 N	26 E	23406 01
TOUR, FERME DE LA	FRM	50 36 N	4 07 E	23405 01	TOUT LUI FAUT	FRM	50 42 N	4 20 E	23406 01
TOUR, FERME LA	FRM	50 38 N	4 16 E	23406 01	TOUTVENT SEE TOUVENT	PPL	50 08 N	4 08 E	23405 00
TOUR AU BOIS, FERME DE LA	FRM	50 40 N	4 07 E	23406 03	TOUVENT	PPL	50 08 N	4 08 E	23405 01
TOURBAILEUX, BOIS	FRST	50 22 N	5 51 E	23407 01	TOUVENT, BOIS DE	FRST	50 09 N	4 09 E	23405 01
TOUR DE COO, MONT DE LA	HLL	50 24 N	5 52 E	23407 01	TOVERHOEK	PPL	50 55 N	3 25 E	23401 01
TOURELLE	PPL	50 40 N	3 22 E	23405 01	*T POTTAREE SEE POTAARDE	FRM	51 05 N	3 52 E	23402 00
TOURELLES, CHÂTEAU DES	CHAT	50 36 N	5 50 E	23407 01	TRAEPEGEER SEE TRAEPEGLER	SHOL	51 07 N	2 32 E	23401 00
TOURETTE	FRM	50 40 N	3 48 E	23405 03	TRAEPEGEER BANK SEE TRAEPEGEER	SHOL	51 07 N	2 32 E	23401 00
TOURINNE	ADMD	50 38 N	5 11 E	23407 02	TRAEHGNIES	PPL	50 25 N	4 13 E	23405 01
TOURINNE	PPL	50 38 N	5 11 E	23407 01	TRAHISON	PPL	50 38 N	4 01 E	23405 03
TOURINNES SEE					TRAIMONT	PPL	49 51 N	5 35 E	23409 01
TOURINNES-SAINT-LAMBERT	PPL	50 38 N	4 43 E	23406 00	TRAIN	STM	50 45 N	4 40 E	23406 01
TOURINNES-LA-GROSSE	ADMD	50 46 N	4 44 E	23406 02					
TOURINNES-LA-GROSSE	PPL	50 47 N	4 45 E	23406 01	TRAMAKA	PPL	50 31 N	5 04 E	23407 03

APPROVED FOR RELEASE: 2007/02/09: CIA-RDP01-00707R000100130007-7

TRAMASURE SEE TRAMAZURE	PPL	50 39 N	3 55 E	23405 00	TREMELO	PPL	50 59 N	4 42 E	23406 01
TRAMAZURE	PPL	50 39 N	3 55 E	23405 03	TREMELOO SEE TREMELO	ADMD	50 59 N	4 42 E	23406 00
TRANCRÉMONT, CHÂTEAU DE SEE					TREMELOO SEE TREMELO	PPL	50 59 N	4 42 E	23406 00
TANCRÉMONT, CHÂTEAU DE	CHAT	50 33 N	5 47 E	23407 00	TREMLAIS, ÉTANG DES	PND	49 55 N	5 01 E	23408 03
TRANLÉS, ÉTANG DES SEE					TREMOUROUX	PPL	50 25 N	4 45 E	23408 03
TREMLAIS, ÉTANG DES	PND	49 55 N	5 01 E	23408 00					
TRANSINNE	ADMD	50 51 N	5 12 E	23409 02					
					TRÉQUIERE	PPL	50 37 N	3 15 E	23405 01
TRANSINNE	PPL	50 00 N	5 12 E	23409 01	TRESELT	PPL	51 04 N	5 43 E	23404 03
TRANSINNE, BOIS DE	FRST	50 01 N	5 11 E	23409 01	TRÈS FONTAINE	PPL	50 06 N	5 34 E	23409 01
TRAPLGEER	SHOL	51 07 N	2 32 E	23401 01	TRIAU	PPL	50 42 N	3 31 E	23405 01
TRAPERIE, CHÂTEAU DE LA SEE					TRIAUX	PPL	50 37 N	3 50 E	23405 01
TRAPPERIE, CHÂTEAU DE LA	CHAT	49 44 N	5 38 E	23409 00					
TRAPERIE, ÉTANG DE LA SEE					TRIBOTTE	PPL	50 35 N	4 32 E	23406 03
TRAPPERIE, ÉTANG DE LA	PND	49 44 N	5 38 E	23409 00	TRIBOUILLET	PPL	50 40 N	5 36 E	23407 03
					TRIBOUREAU	PPL	50 34 N	4 12 E	23405 01
TRAPPE	PPL	51 18 N	5 29 E	23404 03	TRIBOURIAU	PPL	50 40 N	3 50 E	23405 01
TRAPPEN, HOF TEN SEE TENTRAPPEN	FRM	50 46 N	4 30 E	23406 00	TRIBURY	PPL	50 44 N	3 33 E	23402 03
TRAPPERIE, CHÂTEAU DE LA	CHAT	49 44 N	5 38 E	23409 01					
TRAPPERIE, ÉTANG DE LA	PND	49 44 N	5 38 E	23409 01	TRICHELARIJ SEE TICHELARIJ	PPL	50 53 N	5 12 E	23404 00
TRAUÉE	PPL	50 30 N	4 22 E	23405 01	TRICHELBOEK	PPL	51 05 N	4 58 E	23403 03
					TRICHELHOEK	PPL	51 05 N	4 58 E	23403 01
TRAUBORN	PPL	50 19 N	6 04 E	23407 01	TRICHTERHEIDE	PPL	50 56 N	5 22 E	23404 03
TRAVEINSBEEK	STM	50 51 N	3 46 E	23402 01	TRICOINTE	PPL	50 20 N	4 53 E	23408 03
TRAVEYNSBEKE SEE TRAVEINSBEEK	STM	50 51 N	3 46 E	23402 00					
TRAZEGNIES	ADMD	50 28 N	4 19 E	23405 02	TRIEAU SEE TRIAU	PPL	50 42 N	3 31 E	23405 00
TRAZEGNIES	PPL	50 28 N	4 19 E	23405 01	TRIE DU BURNOT SÉ				
					AU TRIE DU BURNOT	PPL	50 21 N	4 52 E	23408 00
TRAZEGNIES	STM	50 29 N	4 19 E	23405 01	TRIESBACH	STM	50 17 N	5 13 E	23407 01
TRAZEGNIES, CHÂTEAU DE	CHAT	50 17 N	4 24 E	23408 01	TRIEST	PPL	50 58 N	4 07 E	23402 03
TREIGNES	ADMD	50 06 N	4 40 E	23408 02	TRIEST	PPL	51 01 N	4 22 E	23406 01
TREIGNES	PPL	50 06 N	4 40 E	23408 01					
TREIGNES, BOIS DE	FRST	50 04 N	4 40 E	23408 01	TRIEST	PPL	51 12 N	3 46 E	23402 03
					TRIEST WATERGANG	DTCH	51 12 N	3 46 E	23402 03
TREIZE BONNIERS, BOIS DES	FRST	50 09 N	4 43 E	23408 01	TRIEU SEE TRIEU DES AGNEAUX	PPL	50 27 N	4 23 E	23405 00
TREKSCHUEREN SEE TREKSCHUREN	PPL	50 54 N	5 21 E	23404 00	TRIEU	PPL	50 29 N	4 09 E	23405 01
TREKSCHUREN	PPL	50 54 N	5 21 E	23404 03	TRIEU	PPL	50 37 N	3 39 E	23405 03
TREMBLE, RUISSEAU DE SEE AUNOIS	STM	49 38 N	5 09 E	23400 00					
TREMBLES, RUISSEAU DES SEE AUNOIS	STM	49 38 N	5 09 E	23400 00	TRIEU	PPL	50 43 N	3 45 E	23405 03
					TRIEU BERNARD	PPL	50 28 N	4 35 E	23405 01
TREMBLEUR	ADMD	50 42 N	5 43 E	23407 02	TRIEU BOUCHAUX	PPL	50 08 N	4 17 E	23405 01
TREMBLEUR	PPL	50 42 N	5 43 E	23407 01	TRIEU COUSME	PPL	50 43 N	3 20 E	23401 01
TREMELHEIDE	PPL	51 19 N	4 35 E	23403 01	TRIEU D'AVILLON	PPL	50 24 N	4 59 E	23408 03
TREMELO	ADMD	50 59 N	4 42 E	23406 02	TRIEU-D'AVILLON-FAYS SEE				
					TRIEU D'AVILLON	PPL	50 24 N	4 59 E	23408 00

APPROVED FOR RELEASE: 2007/02/09: CIA-RDP01-00707R000100130007-7

TRIEU DE DIMANT	PPL	50 17 N	5 07 E	23408 01	TRIXHES	PPL	50 36 N	5 27 E	23407 01
TRIEU DE FRÈNE	PPL	50 31 N	4 50 E	23408 01	TROCHBEEK	STM	50 45 N	3 39 E	23400 01
TRIEU DE MELLES	PPL	50 39 N	3 27 E	23405 01	TROETELAAR	PPL	51 03 N	2 56 E	23401 01
TRIEU DES AGNEAUX	PPL	50 27 N	4 23 E	23405 03	TROETELAARE SEE TROETELAAR	PPL	51 03 N	2 56 E	23401 00
TRIEU DES CAVALIERS	PPL	50 00 N	4 37 E	23408 01	TROGNÉE	ADMD	50 41 N	5 08 E	23407 02
TRIEU DES SARTS	PPL	50 18 N	4 24 E	23408 01	TROGNÉE	PPL	50 41 N	5 08 E	23407 01
TRIEU-DE-WAZON	PPL	50 38 N	3 16 E	23405 01	TROIS CHÉMINÉES	PPL	50 43 N	5 48 E	23407 01
TRIEU DU CHÈNE	PPL	50 16 N	4 16 E	23405 01	TROIS CHÊNES	PPL	50 37 N	5 42 E	23407 01
TRIEU GILSON	PPL	50 21 N	4 29 E	23405 01	TROIS-FONTAINES SEE DRIE FONTEINEN	PPL	50 55 N	4 25 E	23406 00
TRIEU JEAN SART	PPL	50 22 N	3 49 E	23405 03	TROIS MONTS	PPL	50 03 N	5 36 E	23409 03
TRIEU PÉRILLEUX	PPL	50 37 N	3 48 E	23405 01	TROIS PONTS	PPL	50 22 N	5 52 E	23407 01
TRIEU POCHAUX SEE TRIEUX POCHAUX	PPL	49 58 N	4 32 E	23408 00	TROIS ROIS SEE DRIE KONINGEN	PPL	51 08 N	3 17 E	23401 00
TRIEU THEMISÉ	PPL	50 43 N	3 19 E	23405 01	TROIS TILLEULS	PPL	50 48 N	4 25 E	23406 01
TRIEUX	PPL	50 02 N	4 09 E	23405 03	TROMEKEN SEE TROMEKEN, *T HUF	FRM	50 47 N	4 11 E	23406 00
TRIEUX	PPL	50 25 N	4 14 E	23405 03	TROMEKEN, *T HOF	FRM	50 47 N	4 11 E	23406 03
TRIEUX	PPL	50 25 N	4 19 E	23405 03	TROMMELVELD	PPL	50 42 N	5 07 E	23404 01
TRIEUX SEE LES TRIEUX	PPL	50 35 N	3 55 E	23405 00	TROMPETTE, BOIS	FRST	50 07 N	5 04 E	23400 01
TRIEUX	PPL	50 31 N	4 05 E	23405 01	TRONCHIENNES SEE DRONGEN	ADMD	51 03 N	3 39 E	23402 00
TRIEUX SEE TRIAUX	PPL	50 37 N	3 50 E	23405 00	TRONCHIENNES SEE DRONGEN	PPL	51 03 N	3 40 E	23402 00
TRIEUX	PPL	50 41 N	3 32 E	23405 01	*T ROND-PUNT SEE ROND PUNT	PPL	51 23 N	4 53 E	23403 00
TRIEUX DE GOYET	PPL	50 29 N	4 42 E	23408 01	TRONLE	PPL	50 03 N	5 36 E	23409 01
TRIEUX POCHAUX	PPL	49 58 N	4 32 E	23408 03	TRONLEU	PPL	50 09 N	5 38 E	23409 01
TRIEUX SAINT-JEAN, BOIS DES	FRST	50 13 N	4 35 E	23408 01	TRON LIHAI	PPL	50 12 N	5 27 E	23409 03
TRIHAY	PPL	50 35 N	5 37 E	23407 01	TRON LIHAIE SEE TRON LIHAI	PPL	50 12 N	5 27 E	23409 00
TRIPHERÉE	PPL	50 35 N	4 11 E	23405 01	TRONQUOI SEE TRONQUOY	PPL	49 53 N	5 27 E	23409 00
TRIMOSDIN	PPL	50 32 N	5 28 E	23407 03	TRONQUOI, BOIS DU	FRST	50 32 N	4 58 E	23408 01
TRI-MOTTEZ	PPL	50 35 N	5 40 E	23407 01	TRONQUOIS, BOIS DU	FRST	50 15 N	4 17 E	23405 01
TRIMPONT	PPL	50 41 N	3 48 E	23405 03	TRONQUOIS, RUISSEAU DU	STM	50 26 N	4 59 E	23408 01
TRIMPONT	PPL	50 46 N	3 46 E	23405 03	TRONQUOY	PPL	49 53 N	5 27 E	23409 01
TRIMPONT, RUISSEAU DE	STM	50 41 N	3 50 E	23405 01	TRONQUOY	FRM	50 38 N	4 28 E	23406 01
TRINAL	PPL	50 16 N	5 31 E	23409 01	TRONQUOY, RUISSEAU DU SEE				
TRIOT MASBORE	PPL	50 05 N	5 07 E	23409 01	TRONQUOIS, RUISSEAU DU	STM	50 26 N	4 59 E	23408 00
TRIPPEN	PPL	50 48 N	3 52 E	23402 01	TRONT INGEN	PPL	50 48 N	4 11 E	23406 03
TRISOGNE	PPL	50 17 N	5 09 E	23408 03	TROON	PPL	51 11 N	4 46 E	23403 01
TRIVIÈRES	ADMD	50 27 N	4 08 E	23405 02	TROOZ	PPL	50 34 N	5 41 E	23407 03
TRIVIÈRES	PPL	50 27 N	4 08 E	23405 01	TROP	PPL	50 43 N	4 08 E	23406 01
					TROUQUE, BOIS DEL	FRST	50 34 N	5 24 E	23407 01

APPROVED FOR RELEASE: 2007/02/09: CIA-RDP01-00707R000100130007-7

*T ROT SEE ROT	PPL	50 55 N	4 50 E	23406 00	TRY-DE-FROYE SEE TRY HAUT	PPL	50 41 N	4 10 E	23406 00
*T ROTH SEE ROT	PPL	50 55 M	4 50 E	23406 00	TRY D'HAIES	PPL	50 22 N	4 27 E	23405 01
TROU AL DAMZELLE	PPL	50 19 N	5 16 E	23408 01	TRY HAUT	PPL	50 41 N	4 10 E	23406 01
TROU BARBET	PPL	50 21 N	4 00 E	23405 01	TRY PARIS	PPL	50 12 N	3 24 E	23408 01
TROU BONHAY	PPL	50 21 N	5 38 E	23409 01	TRY SART	PPL	50 16 N	4 41 E	23408 01
TROU DE BRA	PPL	50 21 N	5 44 E	23407 01	*T SAS SEE HET SAS	PPL	50 59 N	4 24 E	23406 00
TROU DE FERRIÈRES	PPL	50 23 N	5 37 E	23407 03	*T SCHOON	PPL	51 26 N	4 49 E	23403 01
TROU DE LEUVRE	PPL	50 17 N	5 15 E	23408 01	*T SCHOOR SEE SCHOOR	PPL	51 03 N	4 11 E	23402 00
TROU DES CHIEHS	PPL	50 17 N	5 14 E	23408 01	*T SERCLAES	CHAT	50 53 M	4 52 E	23406 01
TROU DES FUYARDS	PPL	50 09 N	4 32 E	23408 01	*T SLUIS SEE SLUIS	PPL	50 57 N	3 39 E	23402 00
TROU DES GATTES	PPL	50 09 N	4 45 E	23408 01	*T SMISJE SEE *T SHISKEN	PPL	51 16 N	3 05 E	23401 00
TROU DES LOUPS	PPL	50 22 N	4 15 E	23405 01	*T SMISKEN	PPL	51 16 N	3 05 E	23401 01
TROU DES LOUPS, BOIS DU	FRST	50 27 N	5 31 E	23407 01	TUBEKE SEE TUBIZE	ADMD	50 41 N	4 12 E	23406 00
TROU DES NUTONS	PPL	50 08 N	5 47 E	23409 01	TUBEKE SEE TUBIZE	PPL	50 41 M	4 12 E	23406 00
TROU DES RENARDS, BOIS DU	FRST	50 12 N	4 26 E	23408 01	TUBIZE	ADMD	50 41 N	4 12 E	23406 02
TROU DU BAUDET	PPL	50 00 N	4 28 E	23408 01	TUBIZE	PPL	50 41 N	4 12 E	23406 01
TROU DU BOIS	PPL	50 03 M	5 18 E	23409 01	TUJLT	PPL	50 57 M	5 16 E	23404 01
TROU DU BOIS	PPL	50 33 N	5 17 E	23407 01	TUJLMELAARHOEK SEE TUJLMELAARHOEK	PPL	50 53 N	3 06 E	23401 00
TROU DU BOIS	PPL	50 38 M	4 23 E	23406 01	TUJLMELAARHOEK	PPL	50 53 N	3 06 E	23401 01
TROU DU BOIS	PPL	50 40 N	5 47 E	23407 01	TUITENBERG	PPL	50 50 N	4 00 E	23406 01
TROU DU BOIS	PPL	50 38 N	5 53 E	23407 01	TULDERSEHEIDE	PPL	51 26 N	5 05 E	23403 01
TROU DU DIABLE	PPL	50 00 N	4 40 E	23408 01	TULTAY RAMONT	PPL	50 06 M	5 31 E	23409 01
TROUILLE	STM	50 27 N	3 52 E	23405 01	TUMKENSBERG	PPL	50 59 N	4 47 E	23406 03
TROUILLE	STM	50 27 N	3 56 E	23405 01	TUQUET	PPL	50 43 N	3 32 E	23405 01
TROU HALBROUCK	PPL	50 35 N	6 01 E	23407 01	TUQUET	PPL	50 44 N	3 11 E	23401 03
TROU RENARD	PPL	50 19 N	5 41 E	23409 01	TURC, FERME DU	FRM	50 38 N	4 27 E	23406 03
TROU-RENARD	PPL	50 34 N	5 44 E	23407 01	TURFBANKEN	PPL	51 15 N	4 08 E	23402 03
TRUIELINGEN SEE TROGNÉE	ADMD	50 41 N	5 08 E	23407 00	TURFBANKENPOLDER	PLDR	51 15 N	4 08 E	23402 01
TRUIELINGEN SEE TROGNÉE	PPL	50 41 N	5 08 E	23407 00	TURFHAUWE	PPL	51 03 N	3 08 E	23401 01
TRUITIENDE SEE TRUITSEINDE	PPL	51 01 N	4 51 E	23403 00	TURFHAUWEHOEK SEE TURFHAUWE	PPL	51 03 N	3 08 E	23401 00
TRUITSEINDE	PPL	51 01 N	4 51 E	23403 03	TURFHEIDE	PPL	51 16 N	5 26 E	23404 01
TRUITSEINDE SEE TRUITSEINDE	PPL	51 01 N	4 51 E	23403 00	TURFVEN SEE HET TURFVEN	PND	51 03 N	5 33 E	23404 00
TRUITSNINDE SEE TRUITSEINDE	PPL	51 01 N	4 51 E	23403 00	TURKENHOEK	PPL	50 56 N	3 47 E	23402 01
TRUMLY, CHÂTEAU DE	CHAT	50 34 N	5 41 E	23407 01	TURKEYEN SEE TURKIJEN	PPL	50 58 N	2 45 E	23401 00
TRY AL HUTTE	PPL	50 23 N	4 43 E	23408 01	TURKEYEN SEE TURKIJEN	PPL	51 14 N	2 57 E	23401 00
TRY DE FROY SEE TRY HAUT	PPL	50 41 N	4 10 E	23406 00	TURKEYENHOEK SEE TURKIJENHOEK	PPL	50 59 N	3 13 E	23401 00

APPROVED FOR RELEASE: 2007/02/09: CIA-RDP01-00707R000100130007-7

TURKIJEE SEE TURKIJEN	PPL	51 14 N	2 57 E	23401 00	*T WATERHOF	FRM	50 49 N	4 11 E	23406 03
TURKIJEN	PPL	50 46 N	3 35 E	23402 01	TWEE AKREN SEE LES DEUX-ACREN	ADMD	50 44 N	3 51 E	23405 00
TURKIJEN	PPL	50 56 N	3 37 E	23402 01	TWEE AKREN SEE LES DEUX-ACREN	PPL	50 44 N	3 51 E	23405 00
TURKIJEN	PPL	50 58 N	2 45 E	23401 01	TWEEBOK	PPL	51 00 N	4 01 E	23402 03
TURKIJEN	PPL	51 01 N	3 17 E	23401 01	TWEEDE HAVENDOK	DKKB	51 15 N	4 25 E	23403 01
TURKIJEN	PPL	51 07 N	4 22 E	23403 01	*T WITHOF	PPL	51 25 N	4 46 E	23403 01
TURKIJEN SEE TURKIJENHOEK	PPL	51 09 N	3 00 E	23401 00	*T WOLFGAT SEE WOLFGAT	PPL	50 59 N	3 56 E	23402 00
TURKIJEN	PPL	51 12 N	4 10 E	23402 03	TYBERCHAMPS	PPL	50 31 N	4 13 E	23405 01
TURKIJEN	PPL	51 14 N	2 57 E	23401 01	TYSKENSHOEK SEE TIJSKENSHOEK	PPL	51 13 N	4 14 E	23402 00
TURKIJEN	PPL	51 14 N	3 40 E	23402 03	*T ZAND	PPL	51 13 N	4 47 E	23403 01
TURKIJENHOEK	PPL	51 09 N	3 00 E	23401 03	*T ZWIN SEE HET ZWIN	PPL	51 22 N	3 22 E	23401 00
TURKIJENHOEK	PPL	50 59 N	3 13 E	23401 01					
TURKSTRAAT	PPL	50 52 N	3 30 E	23402 01					
TURKYEN SEE TURKIJEN	PPL	50 46 N	3 35 E	23402 00					
TURKYEN SEE TURKIJEN	PPL	50 56 N	3 37 E	23402 00					
TURKYEN SEE TURKIJEN	PPL	50 58 N	2 45 E	23401 00					
TURKYEN SEE TURKIJEN	PPL	51 01 N	3 17 E	23401 00	UBBERSEL	PPL	51 01 N	5 15 E	23404 01
TURNHOUT	ADMD	51 19 N	4 56 E	23403 02	UBERWEYERTZ	PPL	50 26 N	6 10 E	23407 01
TURNHOUT	PPL	51 19 N	4 57 E	23403 01	UCCLE (FRENCH); UKKEL (FLEMISH)	ADMD	50 48 N	4 19 E	23406 02
TURNHOUT, ARRONDISSEMENT	ADMD	51 20 N	4 56 E	23403 02	UCCLE (FRENCH); UKKEL (FLEMISH)	PPL	50 48 N	4 19 E	23406 01
TURNHOUT, VERTAKKINGSKANAAL NAAR SEE TURNHOUT, ZIJKANAAL NAAR	CNLN	51 20 N	4 56 E	23403 00	UCIMONT	ADMD	49 50 N	5 00 E	23409 02
TURNHOUT, ZIJKANAAL NAAR	CNLN	51 20 N	4 56 E	23403 03	UCIMONT	PPL	49 50 N	5 02 E	23409 01
TURNHOUT-HASSELT, VERBINDINGSKANAAL	CNLN	51 20 N	4 56 E	23400 00	UDANGE	PPL	49 38 N	5 46 E	23409 01
TURNHOUT-HASSELT, KANAAL, CANAL SEE TURNHOUT-HASSELT, VERBINDINGSKANAAL	CNLN	51 20 N	4 56 E	23400 00	UIKHOVEN	ADMD	50 56 N	5 43 E	23404 02
TURNHOUT NAAR ANTWERPEN, KANAAL VAN SEE ANTWERPEN-TURNHOUT, KANAAL	CNLN	51 20 N	4 56 E	23403 00	UIKHOVEN	PPL	50 55 N	5 44 E	23404 01
TURPANGE	PPL	49 37 N	5 49 E	23409 03	UIL	PPL	51 11 N	4 10 E	23402 01
TUTEGEM SEE TUTEGENT	PPL	50 57 N	3 30 E	23402 00	UILEBEEK	DTCH	51 11 N	4 09 E	23402 03
TUTEGENT	PPL	50 57 N	3 30 E	23402 01	UILEKOT	PPL	50 52 N	4 49 E	23406 03
TUYTENBERGH SEE TUITENBERG	PPL	50 50 N	4 07 E	23406 00	UILENBERG	PPL	50 55 N	4 50 E	23406 01
*T VELD SEE VELD	PPL	50 56 N	3 29 E	23402 00	UILENBERG	PPL	51 08 N	4 46 E	23403 03
*T VELD SEE VELD	PPL	50 56 N	3 29 E	23402 00	UILENBROEKDRIES	PPL	50 57 N	3 55 E	23402 01
*T VERBRAND HOF SEE VERBRANDEHOEVE	FRM	50 47 N	4 08 E	23406 00	UILENHOEK	PPL	50 54 N	3 50 E	23402 01
*T VERKEERD	FRM	50 54 N	3 47 E	23402 01	UILENHOEK	PPL	50 58 N	3 58 E	23402 03
TWAALFBUNDER SEE TWAALF BUNDERS	PPL	50 48 N	3 45 E	23402 00	UILENKOEK SEE UILENHOEK	PPL	50 58 N	3 58 E	23402 00
TWAALF BUNDERS	PPL	50 48 N	3 45 E	23402 01	UILENKOPLOOP	STM	51 01 N	5 00 E	23400 01
					UILHOEF SEE UILHOEVE	FRM	51 02 N	4 40 E	23403 00

APPROVED FOR RELEASE: 2007/02/09: CIA-RDP01-00707R000100130007-7

UILHOEVE	FRM	51 02 N	4 40 E	23403 03	VAAKE SEE VAKE	PPL	51 14 N	3 25 E	23402 00
UITBERGEN	ADMD	51 01 N	3 57 E	23402 02	VAAKEN SEE VAKEN	PPL	50 58 N	4 44 E	23406 00
UITBERGEN	PPL	51 01 N	3 57 E	23402 01	VAALBEEK	ADMD	50 49 N	4 40 E	23406 02
UITKERKE	ADMD	51 18 N	3 08 E	23401 02	VAALBEEK	PPL	50 50 N	4 41 E	23406 01
UITKERKE	PPL	51 18 N	3 08 E	23401 01	VAANBUJBEEK	STM	50 48 N	3 45 E	23402 03
UKKEL SEE UCCLÉ	ADMD	50 48 N	4 19 E	23406 00	VAARENDRIES SEE VARENDRIES	PPL	51 03 N	3 38 E	23402 00
UKKEL SEE UCCLÉ	PPL	50 48 N	4 19 E	23406 00	VAARENWINKEL SEE VARENWINKEL	PPL	51 02 N	4 54 E	23403 00
ULBEEK	ADMD	50 50 N	5 18 E	23404 02	VAAR HENIS	PPL	50 49 N	5 29 E	23404 01
ULBEEK	PPL	50 50 N	5 18 E	23404 01	VAARINCKXHOEK SEE VARINKSHOEK	PPL	50 58 N	3 26 E	23402 00
ULF	STM	50 12 N	6 09 E	23407 01	VAARNEWJKBEEK	STM	50 52 N	3 18 E	23401 01
ULFHEIDE	PPL	51 04 N	5 09 E	23404 01	VAARNEWYKBEEK SEE VAARNEWJKBEEK	STM	50 52 N	3 18 E	23401 00
ULVEND	PPL	50 46 N	5 50 E	23407 01	VAART	PPL	51 07 N	4 23 E	23403 01
UPIGNY	ADMD	50 34 N	4 52 E	23408 02	VAARTKANT	PPL	51 01 N	2 52 E	23401 01
UPIGNY	PPL	50 34 N	4 52 E	23408 01	VACCRESSE SEE VACCRESSE	PPL	50 31 N	3 51 E	23405 00
UPPER SCHELDE SEE OPPER SCHELDE	STM	51 02 N	3 43 E	23402 00	VACHAUX	STM	50 10 N	5 07 E	23408 01
URF SEE ULF	STM	50 12 N	6 09 E	23407 00	VACHE, FERME DE LA	FRM	50 30 N	4 05 E	23405 01
URSEL	ADMD	51 08 N	3 28 E	23402 02	VACHE FONTAINE	PPL	50 12 N	4 32 E	23408 01
URSEL	PPL	51 08 N	3 29 E	23402 01	VACRESSE	PPL	50 31 N	3 51 E	23405 01
URSENE	PPL	51 01 N	4 18 E	23406 01	VADDENHOEK	PPL	50 53 N	3 33 E	23402 01
URTEBISE	PPL	50 40 N	3 41 E	23405 03	VAAKE SEE VAKE	PPL	51 14 N	3 25 E	23402 00
UTSENAEKEN SEE UTSENAKEN	PPL	50 49 N	4 59 E	23406 00	VAELBEEK SEE VAALBEEK	PPL	50 50 N	4 41 E	23406 00
UTSENAKEN	PPL	50 49 N	4 59 E	23406 01	VAERBUJBEEK SEE VAANBUJBEEK	STM	50 48 N	3 45 E	23402 00
UTYKERKE SEE UITKERKE	ADMD	51 18 N	3 08 E	23401 00	VAERENBROEKSCHBEEK SEE RODELAAK	STM	51 05 N	4 55 E	23403 00
UYKHOVEN SEE UIKHOVEN	ADMD	50 56 N	5 43 E	23404 00	VAERENDONCK SEE VARENDONK	ADMD	51 04 N	4 56 E	23403 00
UYKHOVEN SEE UIKHOVEN	PPL	50 55 N	5 44 E	23404 00	VAERENDONCK SEE VARENDONK	PPL	51 04 N	4 56 E	23403 00
UYLENKOT SEE UILEKOT	PPL	50 52 N	4 49 E	23406 00	VAERTKANT SEE VAARTKANT	PPL	51 01 N	2 52 E	23401 00
UYTBERGEN SEE UITBERGEN	ADMD	51 01 N	3 57 E	23402 00	VAGEBEEK	STM	50 48 N	3 48 E	23402 03
UYTBERGEN SEE UITBERGEN	PPL	51 01 N	3 57 E	23402 00	VAGELENLANGBEEK SEE VOGELZANGBEEK	STM	50 48 N	4 18 E	23406 00
UYTKERKE SEE UITKERKE	ADMD	51 18 N	3 08 E	23401 00	VAGEVUURBOS	FRST	51 05 N	3 19 E	23401 01
UYTKERKE SEE UITKERKE	PPL	51 18 N	3 08 E	23401 00	VAGUËTTE (BELGIUM)†				
					RUISSEAU LA VAGUËTTE (FRANCE)	STM	49 57 N	4 12 E	23400 01
					VAILLANTPONT, FERME DE	FRM	50 35 N	4 22 E	23406 03
					VAKE	PPL	51 14 N	3 25 E	23402 01
					VAKEN	PPL	50 58 N	4 44 E	23406 01
					VAL SEE VAL-NEER	PPL	50 47 N	5 35 E	23404 00
					VALANSART	PPL	49 41 N	5 25 E	23409 01
VAAGHOF	PPL	51 03 N	3 20 E	23401 01	VALBEEKHOEF SEE VALBEEKHOEVE	FRM	51 06 N	4 26 E	23403 00

APPROVED FOR RELEASE: 2007/02/09: CIA-RDP01-00707R000100130007-7

VALBEEKHOEVE	FRM	51 06 N	4 26 E	23403 01	VAN NIEUWENHUIZEN BOS	FRST	50 58 N	4 46 E	23406 03
VAL BENOÏT	PPL	50 37 N	5 35 E	23407 01	VAN REET SEE REET, KASTEEL VAN	CHAT	51 06 N	4 75 E	23403 00
VALCKE SEE VALK	PPL	51 09 N	4 07 E	23402 00	VAN ROY	FRM	50 43 N	4 29 E	23406 03
VAL-DE-POIX	PPL	50 01 N	5 18 E	23409 01	VANRUNCKELEN SEE VANRUNCKELEN	PPL	50 55 N	5 02 E	23406 00
VALDUC	CHAT	50 47 N	4 43 E	23406 01	VANRUNCKELEN	PPL	50 55 N	5 02 E	23406 03
VAL DUCHESSE, CHÂTEAU DE	CHAT	50 49 N	4 26 E	23406 01	VANTEGEM	PPL	50 59 N	3 50 E	23402 03
VALEISTRAAT	PPL	50 49 N	4 02 E	23402 03	VANTELLE, BOIS DE	FRST	50 25 N	4 36 E	23405 01
VALENDER	PPL	50 21 N	6 12 E	23407 01	VARENBERG	PPL	50 48 N	4 02 E	23402 01
VALENTINOISE	PPL	50 14 N	4 24 E	23408 01	VARENBERG	PPL	51 01 N	4 04 E	23402 03
VALETS, BOIS DES	FRST	50 00 N	5 37 E	23409 01	VARENDONK	ADMD	51 04 N	4 56 E	23403 02
VALIRE CHEVRAL	STM	50 09 N	5 45 E	23409 01	VARENDONK	PPL	51 04 N	4 56 E	23403 01
VALK	PPL	51 03 N	4 13 E	23403 03	VARENDRIES	PPL	51 03 N	3 38 E	23402 01
VALK	PPL	51 09 N	4 07 E	23402 01	VARENT	PPL	50 48 N	3 30 E	23401 01
VALK	PPL	51 15 N	3 47 E	23402 01	VARENT	PPL	50 49 N	3 41 E	23402 01
VALKENBERG	PPL	50 49 N	3 46 E	23402 03	VARENWINKEL	PPL	51 02 N	4 54 E	23403 01
VALKENHUIS	PPL	51 04 N	3 40 E	23402 01	VARINKSHOEK	PPL	50 58 N	3 26 E	23402 01
VALKHOF SEE VALKHOEVE	FRM	51 03 N	4 33 E	23403 00	VARKENSBOS	FRST	51 15 N	5 31 E	23404 01
VALKHOEVE	FRM	51 03 N	4 33 E	23403 03	VARKENSMARKT	PPL	51 03 N	4 48 E	23403 01
VALLÉES, BOIS DES	FRST	50 26 N	4 16 E	23405 01	VARLABAIS	PPL	50 43 N	5 05 E	23407 01
VALLÉES, RUISSEAU DES	STM	50 35 N	5 05 E	23407 01	VARLABOIS SEE VARLABAIS	PPL	50 43 N	5 05 E	23407 00
VAL-MEER	ADMD	50 47 N	5 35 E	23404 02	VARODE	PPL	51 03 N	5 04 E	23404 03
VAL-MEER	PPL	50 47 N	5 35 E	23404 01	VARSENARE	ADMD	51 11 N	3 09 E	23401 02
VAL SAINT-LAMBERT	PPL	50 35 N	5 29 E	23407 01	VARSENARE	PPL	51 11 N	3 09 E	23401 01
VANBREBROEK	FRM	51 09 N	3 34 E	23402 01	VARSSENAREE SEE VARSENARE	ADMD	51 11 N	3 09 E	23401 00
VANBREBROEK, FERME SEE					VARSSENAREE SEE VARSENARE	PPL	51 11 N	3 09 E	23401 00
VANBREBROEK	FRM	51 09 N	3 34 E	23402 00					
VANCE	ADMD	49 41 N	5 40 E	23409 02	VAUCELLES	ADMD	50 07 N	4 44 E	23408 02
VANCE	PPL	49 41 N	5 40 E	23409 01	VAU ELLES	PPL	50 07 N	4 45 E	23408 01
VANCE, BOIS DE	FRST	49 39 N	5 40 E	23409 01	VAUDAIGLE, FERME	FRM	50 28 N	5 04 E	23408 01
VANDAM	FRM	50 34 N	4 01 E	23405 03	VAUDIGNIES	PPL	50 33 N	3 48 E	23405 01
VANDENDAELLE, FERME	FRM	50 46 N	3 41 E	23405 03	VAUDIGNIES	PPL	50 34 N	3 48 E	23405 03
VANDOREN SEE VANDOREN	PPL	51 13 N	4 18 E	23402 00	VAULX	ADMD	50 04 N	4 22 E	23405 02
VANDOREN	PPL	51 13 N	4 18 E	23402 03	VAULX SEE VAULX-LEZ-TOURNAI	ADMD	50 35 N	3 25 E	23405 00
VANHOVERBOS	PPL	50 59 N	4 58 E	23406 01	VAULX	PPL	50 04 N	4 22 E	23405 01
VANHOVERBOSCH SEE VANHOVERBOS	PPL	50 59 N	4 58 E	23406 00	VAULX SEE VAULX-LEZ-TOURNAI	PPL	50 35 N	3 25 E	23405 00
VANNERANVAL SEE WANNERANVAL	PPL	50 22 N	5 55 E	23407 00	VAULX-LEZ-TOURNAI	ADMD	50 35 N	3 25 E	23405 02
VAN NIEUWE HOF	FRM	51 10 N	4 32 E	23403 03	VAULX-LEZ-TOURNAI	PPL	50 35 N	3 25 E	23405 01

APPROVED FOR RELEASE: 2007/02/09: CIA-RDP01-00707R000100130007-7

VAUX RENARD, FERME DE	FRM	50 24 N	5 49 E	23407 01	VEEDIJK	PPL	51 18 N	4 56 E	23403 03
VAULX-RICHARD S ^{TE} VAU-RICHARD	PPL	50 23 N	5 57 E	23407 00	VEEDYK SEE VEEDIJK	PPL	51 06 N	5 03 E	23403 00
VAU-RICHARD	PPL	50 23 N	5 57 E	23407 03	VCENZIJDE	PPL	51 15 N	4 52 E	23403 01
VAUTHER-BRAINE SEE					VEERKE	PPL	50 48 N	3 25 E	23401 01
WAUTHIER-BRAINE	PPL	50 41 N	4 18 E	23406 00	VEERLE	ADMD	51 04 N	4 58 E	23403 02
VAUX	PPL	50 05 N	5 45 E	23409 01					
					VEERLE	PPL	51 04 N	5 00 E	23403 01
VAUX	PPL	50 11 N	5 51 E	23409 01	VEERLE SEE GROOT VEERLE	PPL	51 20 N	4 41 E	23403 00
VAUX SEE VAUX-ET-BORSET	PPL	50 37 N	5 14 E	23407 00	VEERLEHOEF SEE VEERLEHOEVE	FRM	51 05 N	4 59 E	23403 00
VAUX	PPL	50 39 N	5 45 E	23407 01	VEERLEHOEVE	FRM	51 05 N	4 59 E	23403 01
VAUX	PPL	50 42 N	5 38 E	23407 03	VEEWEIBERG	PPL	50 51 N	4 34 E	23406 01
VAUX	STM	50 10 N	4 26 E	23408 01					
					VEEWEIDE	PPL	50 46 N	4 38 E	23406 03
VAUX-CHAVANNE	ADMD	50 18 N	5 42 E	23409 02	VEEWEIDE	PPL	50 40 N	4 34 E	23406 01
VAUX-CHAVANNE	PPL	50 18 N	5 42 E	23409 01	VEEWEIDE	PPL	50 50 N	4 34 E	23406 01
VAUX-ET-BORSET	ADMD	50 37 N	5 14 E	23407 02	VEEWEIDE	PPL	51 09 N	5 37 E	23404 01
VAUX-ET-BORSET	PPL	50 37 N	5 14 E	23407 01	VEEWEIDESTRAAT SEE VEEWEIDE	PPL	50 46 N	4 38 E	23406 00
VAUX LES CHÊNES SEE VAUX LEZ CHÊNE	PPL	49 51 N	5 33 E	23409 00					
					VEEWEYDE SEE VEEWEIDE	PPL	50 49 N	4 34 E	23406 00
VAUX-LES-ROSIÈRES SEE					VEEWEYDE SEE VEEWEIDE	PPL	50 50 N	4 18 E	23406 00
VAUX-LEZ-ROSIÈRES	PPL	49 55 N	5 34 E	23409 00	VEHIR	FRM	50 18 N	5 09 E	23408 01
VAUX LEZ CHÊNE	PPL	49 51 N	5 33 E	23409 01	VELAINE	ADMD	50 29 N	4 36 E	23408 02
VAUX-LEZ-ROSIÈRES	ADMD	49 55 N	5 34 E	23409 02	VELAINE	PPL	50 28 N	4 37 E	23408 01
VAUX-LEZ-ROSIÈRES	PPL	49 55 N	5 34 E	23409 01					
VAUX RENARD SEE					VELAINE	PPL	50 31 N	5 04 E	23407 01
VAULX RENARD, FERME DE	FRM	50 24 N	5 49 E	23407 00	VELAINE	STM	50 30 N	5 06 E	23407 01
					VELAINES	ADMD	50 40 N	3 28 E	23405 02
					VELAINES	PPL	50 40 N	3 28 E	23405 01
VAUX-SOUS-CHÈVREMONT	ADMD	50 36 N	5 38 E	23407 02	VELD	PPL	50 56 N	3 29 E	23402 03
VAUX-SOUS-CHÈVREMONT	PPL	50 36 N	5 38 E	23407 01					
VAUX SOUS OLNÉ	PPL	50 35 N	5 45 E	23407 03	VELD	PPL	50 56 N	3 30 E	23402 01
VECHMAAL	ADMD	50 46 N	5 22 E	23404 02	VELD	PPL	51 05 N	3 02 E	23401 01
VECHMAAL	PPL	50 46 N	5 22 E	23404 01	VELDBEEK	STM	51 01 N	5 04 E	23400 01
					VELDBEEK	STM	51 08 N	3 10 E	23401 01
VECHMAEL SEE VECMAAL	ADMD	50 46 N	5 22 E	23404 00	VELDDAMBECK	STM	51 06 N	3 12 E	23401 01
VECHMAEL SEE VECMAAL	PPL	50 46 N	5 22 E	23404 00					
VECHMONT	PPL	50 09 N	5 31 E	23409 01					
VECHMONT, BOIS DE	FRST	50 09 N	5 29 E	23409 01	VELDE	PPL	50 41 N	5 51 E	23407 01
VECPRE SEE VERPRE	PPL	50 12 N	5 32 E	23409 00	VELDE	PPL	51 05 N	3 34 E	23402 01
					VELDEGEM	ADMD	51 06 N	3 10 E	23401 02
VECOUÉE, BOIS DE LA	FRST	50 34 N	5 31 E	23407 01	VELDEGEM	PPL	51 06 N	3 10 E	23401 01
VECOUÉE, RUISSEAU DE LA	STM	50 34 N	5 29 E	23407 01	VELDEGHEM SEE VELDEGEM	ADMD	51 06 N	3 10 E	23401 00
VEDRIN	ADMD	50 30 N	4 52 E	23408 02					
VEDRIN	PPL	50 30 N	4 52 E	23408 01					
VEEDIJK	PPL	51 06 N	5 03 E	23403 01	VELDEGHEM SEE VELDEGEM	PPL	51 06 N	3 10 E	23401 00

APPROVED FOR RELEASE: 2007/02/09: CIA-RDP01-00707R000100130007-7

VELDEKEN	PPL	50 55 N	4 15 E	23406 01	VELDSTRAAT	PPL	51 09 N	4 13 E	23402 01
VELDEKEN	PPL	51 03 N	3 31 E	23402 01	VELDSTRAET SEE VELDSTRAAT	PPL	50 57 N	3 50 E	23402 00
VELDEKEN	PPL	51 03 N	4 03 E	23402 01	VELDSTRAET SEE VELDSTRAAT	PPL	51 08 N	3 30 E	23402 00
VELDEKEN SEE VELDEKENS	PPL	51 04 N	3 49 E	23402 00	VELDWEZELT	ADMD	50 52 N	5 38 E	23404 02
VELDEKEN	PPL	51 07 N	3 56 E	23402 03	VELDWEZELT	PPL	50 52 N	5 38 E	23404 01
VELDEKEN	PPL	51 10 N	3 32 E	23402 01	VELJAAREN SEE VALJAREN	FRM	50 42 N	5 55 E	23407 00
VELDEKENS	PPL	51 04 N	3 49 E	23402 01	VELJAREN	FRM	50 42 N	5 55 E	23407 03
VELDEKENS	PPL	51 05 N	3 39 E	23402 03	VELLAERE SEE VELLARE	PPL	51 06 N	3 36 E	23402 00
VELDEKENS SEE VELDEKEN	PPL	51 10 N	3 32 E	23402 00	VELLARE	PPL	51 06 N	3 36 E	23402 01
VELDENBERG VEN	MRSH	51 22 N	4 50 E	23403 01	VELLE	PPL	51 10 N	4 13 E	23402 01
VELDHOEK	PPL	50 50 N	2 58 E	23401 01	VELLEREILLE-LES-BRAYEUX	ADMD	50 23 N	4 08 E	23405 02
VELDHOEK	PPL	50 56 N	2 55 E	23401 01	VELLEREILLE-LES-BRAYEUX	PPL	50 23 N	4 08 E	23405 01
VELDHOEK	PPL	51 01 N	3 15 E	23401 01	VELLEREILLE-LE-SEC	ADMD	50 24 N	4 03 E	23405 02
VELDHOEK	PPL	51 03 N	3 10 E	23401 01	VELLEREILLE-LE-SEC	PPL	50 24 N	4 03 E	23405 01
VELDHOEK SEE NOORDVELDHOEK	PPL	51 04 N	2 34 E	23401 00	VELLEREUX	PPL	50 06 N	5 43 E	23409 01
VELDHOEK	PPL	51 04 N	3 28 E	23402 01	VELM	ADMD	50 47 N	5 07 E	23404 02
VELDHOEK	PPL	51 07 N	3 12 E	23401 01	VELM	PPL	50 47 N	5 07 E	23404 01
VELDHOEK	PPL	51 09 N	3 18 E	23401 03	VELM	PPL	50 55 N	4 14 E	23406 03
VELDHOEK	PPL	51 09 N	3 40 E	23402 03	VELP	STM	50 58 N	5 05 E	23400 01
VELDHOEK	PPL	51 12 N	3 22 E	23401 01	VELPE SEE VELP	STM	50 58 N	5 05 E	23400 00
VELDHOUVEN BOS SEE VELDHOVEN BOS	FRST	51 13 N	5 35 E	23404 00	VELPEN	PPL	50 56 N	5 06 E	23404 01
VELDHOVEN	PPL	51 06 N	5 09 E	23404 03	VELROUX	ADMD	50 39 N	5 26 E	23407 02
VELDHOVEN	PPL	51 10 N	4 49 E	23403 03	VELROUX	PPL	50 39 N	5 26 E	23407 01
VELDHOVEN	PPL	51 11 N	5 35 E	23404 01	VELSIQUE-RUDDERSHOVE SEE				
VELDHOVEN BOS	FRST	51 13 N	5 35 E	23404 01	VELZEKE-RUDDERSHOVE	ADMD	50 53 N	3 46 E	23402 00
VELDKANT	PPL	50 56 N	4 23 E	23406 03	VELSIQUE-RUDDERSHOVE SEE				
VELDKANT	PPL	51 09 N	4 29 E	23403 03	VELZEKE-RUDDERSHOVE	PPL	50 53 N	3 46 E	23402 00
VELDKANT	PPL	51 10 N	4 29 E	23403 01	VELTEM-BEISEM	ADMD	50 54 N	4 37 E	23406 02
VELDONCK SEE VELDONK	PPL	50 59 N	4 43 E	23406 00	VELTEM-BEISEM	PPL	50 54 N	4 37 E	23406 01
VELDONCKHOEF SEE VELDONK HOEVE	FRM	50 59 N	4 44 E	23406 00	VELTHEM-BEYSESSEM SEE VELTEN-BEISEM	PPL	50 54 N	4 37 E	23406 00
VELDONK	PPL	50 59 N	4 43 E	23406 03	VELVAIN	PPL	50 32 N	3 23 E	23405 01
VELDONK HOEVE	FRM	50 59 N	4 44 E	23406 03	VELVEKEN	PPL	51 10 N	4 56 E	23403 01
VELDSTRAAT	PPL	50 57 N	3 50 E	23402 01	VELZEKE-RUDDERSHOVE	ADMD	50 53 N	3 46 E	23402 02
VELDSTRAAT	PPL	50 58 N	4 56 E	23406 03	VELZEKE-RUDDERSHOVE	PPL	50 53 N	3 46 E	23402 01
VELDSTRAAT	PPL	50 59 N	3 41 E	23402 01	VEN	PPL	51 07 N	5 46 E	23404 01
VELDONK	PPL	50 59 N	4 43 E	23406 03	VENCIMONT	ADMD	50 02 N	4 55 E	23408 02
VELDONK HOEVE	FRM	50 59 N	4 44 E	23406 03	VENCIMONT	PPL	50 02 N	4 55 E	23408 01
VELDSTRAAT	PPL	50 57 N	3 50 E	23402 01	VENDOOREN SEE V. NDOREN	PPL	51 13 N	4 18 E	23402 00
VELDSTRAAT	PPL	50 58 N	4 56 E	23406 03					
VELDSTRAAT	PPL	50 59 N	3 41 E	23402 01					
VELDONK	PPL	50 59 N	4 43 E	23406 03					
VELDONK HOEVE	FRM	50 59 N	4 44 E	23406 03					
VELDSTRAAT	PPL	50 57 N	3 50 E	23402 01					
VELDSTRAAT	PPL	50 58 N	4 56 E	23406 03					
VELDSTRAAT	PPL	50 59 N	3 41 E	23402 01					
VELDONK	PPL	50 59 N	4 43 E	23406 03					
VELDONK HOEVE	FRM	50 59 N	4 44 E	23406 03					
VELDSTRAAT	PPL	50 57 N	3 50 E	23402 01					
VELDSTRAAT	PPL	50 58 N	4 56 E	23406 03					
VELDSTRAAT	PPL	50 59 N	3 41 E	23402 01					
VELDONK	PPL	50 59 N	4 43 E	23406 03					
VELDONK HOEVE	FRM	50 59 N	4 44 E	23406 03					
VELDSTRAAT	PPL	50 57 N	3 50 E	23402 01					
VELDSTRAAT	PPL	50 58 N	4 56 E	23406 03					
VELDSTRAAT	PPL	50 59 N	3 41 E	23402 01					
VELDONK	PPL	50 59 N	4 43 E	23406 03					
VELDONK HOEVE	FRM	50 59 N	4 44 E	23406 03					
VELDSTRAAT	PPL	50 57 N	3 50 E	23402 01					
VELDSTRAAT	PPL	50 58 N	4 56 E	23406 03					
VELDSTRAAT	PPL	50 59 N	3 41 E	23402 01					

APPROVED FOR RELEASE: 2007/02/09: CIA-RDP01-00707R000100130007-7

VENEPEVAART	LN	51 05 N	2 46 E	23401 01	VERBRANDHOF	PPL	51 12 N	4 32 E	23403 03
VENETIE SEE VENITIAANSEHEIDE	PP	51 27 N	4 31 E	23403 00	VERBROEKT	PPL	51 05 N	5 05 E	23403 01
VENHOUTE	PPL	51 06 N	3 42 E	23402 03	VERDEDIGINGS DIJK	DIKE	51 14 N	4 18 E	23403 01
VENITIAANSEHEIDE	PPL	51 27 N	4 31 E	23403 01	VERDENNE	PPL	50 14 N	5 23 E	23408 01
VENITIANSICHEIDE SEE					VERENNES	PPL	50 15 N	5 14 E	23408 01
VENITIAANSEHEIDE	PPL	51 27 N	4 31 E	23403 00					
					VERGADERING	PPL	50 52 N	4 18 E	23406 01
VENNE	PPL	51 00 N	4 31 E	23406 01	VERGATE BASIN SEE VERGOTE, BASSIN	DCKB	50 52 N	4 21 E	23406 00
VENNE SEE VEN	PPL	51 07 N	5 46 E	3404 00	VERGELDERHOEK	PPL	50 58 N	3 05 E	23401 01
VENNE	STM	50 22 N	5 51 E	23407 01	VERGNE	PPL	50 30 N	3 29 E	23405 03
VENNEBEEK	STM	50 59 N	4 46 E	23406 01	VERGNIES	ADMD	50 12 N	4 18 E	23405 02
VENNEBURG SEE VENNENBURG	PPL	51 13 N	4 28 E	23403 00					
					VERGNIES	PPL	50 12 N	4 18 E	23405 01
VENNECOURT KASTEEL	CHAT	51 00 N	4 31 E	23406 03	VERGOTE, BASSIN	DCKB	50 52 N	4 21 E	23406 03
VENNEKENSLOOP	STM	51 26 N	5 01 E	23403 01	VERGOTE DOK SEE VERGOTE, BASSIN	DCKB	50 52 N	4 21 E	23406 00
VENNEN SEE DE VENNEN	PPL	50 57 N	5 34 E	23404 00	VERHEVEN ARDENSCH HOOGVLAKTE SEE				
VENNEN	PPL	51 10 N	4 51 E	23403 01	ARDENNES	RGN	50 10 N	5 30 E	23400 00
VENNENBURG	PPL	51 13 N	4 28 E	23403 03	VERHOOGSTRAAT	PPL	50 59 N	3 57 E	23402 03
VENN KREUZ	PPL	50 38 N	6 08 E	23407 01	VERIFAYS	PPL	49 47 N	5 26 E	23409 01
VENSKENS-LOOP SEE VENNEKENSLOOP	STM	51 26 N	5 01 E	23403 00	VERIOM PLANQUE	PPL	50 38 N	3 33 E	23405 03
VENT	PPL	51 13 N	3 41 E	23402 03	VERKALLENBOS	FRST	51 14 N	5 12 E	23403 01
VENTHOEK	PPL	51 13 N	3 41 E	23402 03	VERKENSBOS SEE VARKENSBOS	FRST	51 15 N	5 31 E	23404 00
VENUSBERG	PPL	51 01 N	5 09 E	23404 01	VERKENSMARKT SEE VARKENSMARKT	PPL	51 03 N	4 48 E	23403 00
VENUSBERG	PPL	51 02 N	4 51 E	23403 01	VERKENSMERKT SEE VARKENSMARKT	PPL	51 03 N	4 48 E	23403 00
VENUSSHOEK	PPL	51 06 N	4 41 E	23403 03	VERKORTING DIJK SEE				
VENZYDE SEE VEENZIJDE	PPL	51 15 N	4 52 E	23403 00	VERKORTINGSDIJK	DIKE	51 18 N	4 15 E	23403 00
VERBINDINGSKANAAL	CNLN	51 04 N	3 42 E	23402 01	VERKORTINGSDIJK	DIKE	51 18 N	4 15 E	23403 01
VERBOEKT SEE VERBROEKT	PPL	51 05 N	5 05 E	23403 00	VERLAINE	ADMD	50 36 N	5 19 E	23407 02
					VERLAINE	PPL	49 53 N	5 24 E	23409 01
VERBRANDE BOSSEN	FRST	51 09 N	4 44 E	23403 01	VERLAINE	PPL	50 24 N	5 31 E	23409 01
VERBRANDE BRUG	PPL	50 57 N	4 25 E	23406 01	VERLAINE	PPL	50 36 N	5 19 E	23407 01
VERBRANDEHOEF SEE VERBRANDEHOEVE	FRM	51 03 N	4 33 E	23403 00	VERLÉE	ADMD	50 22 N	5 16 E	23408 02
VERBRANDEHOEF SEE VERBRANDEHOEVE	FRM	51 08 N	4 28 E	23403 00	VERLÉE	PPL	50 22 N	5 17 E	23408 01
VERBRANDEHOEVE	FRM	50 47 N	4 08 E	23406 03	VERLEUMONT	PPL	50 16 N	5 49 E	23407 01
VERBRANDEHOEVE	FRM	51 03 N	4 33 E	23403 01	VERLOREN BROOD	FRM	51 01 N	3 45 E	23402 03
VERBRANDEHOEVE	FRM	51 08 N	4 28 E	23403 03	VERLORENEIND	PPL	51 08 N	5 22 E	23404 01
VERBRANDELEI SEE VERBRANDHOF	PPL	51 12 N	4 32 E	23403 00	VERLORENEINDE	DTCH	51 16 N	3 13 E	23401 01
VERBRANDE MOLEN SEE					VERLORENHOEK	PPL	50 51 N	2 56 E	23401 01
VERBRANDENMOLEN	PPL	50 49 N	2 55 E	23401 00	VERLOREN-KREEK	STM	51 15 N	3 24 E	23402 01
VERBRANDENDIJK	PPL	51 13 N	4 20 E	23403 03					
VERBRANDENMOLEN	PPL	50 49 N	2 55 E	23401 01	VERNE (BELGIUM)				
					RUISSAU LA VERNE (FRANCE)	STM	50 29 N	3 30 E	23400 01

APPROVED FOR RELEASE: 2007/02/09: CIA-RDP01-00707R000100130007-7

VERNE DE BURY	STM	50 29 N	3 31 E	23405 01	VESQUEVILLE	ADMD	50 00 N	5 25 E	23409 02
VERNOVLIN	PPL	50 10 N	5 40 E	23409 01	VESQUEVILLE	PPL	50 00 N	5 24 E	23409 01
VERPRE	PPL	50 12 N	5 32 E	23409 01	VESQUEVILLE, BOIS DE	FRST	50 00 N	5 25 E	23409 01
VERQUERIES SEE VERQUESIES	PPL	50 31 N	3 33 E	23405 00	VESTERHAVET SEE NORTH SEA	SEA	55 20 N	3 00 E	23400 00
VERQUESIES	PPL	50 31 N	3 33 E	23405 03	VESTY	PPL	50 12 N	5 12 E	23408 01
VERRE	PPL	50 12 N	5 03 E	23408 01	VETSZAART SEE VETZAAT	PPL	50 46 N	4 38 E	23406 00
VERREBEEK SEE VERREBEKE	STM	50 48 N	3 46 E	23402 00	VETZAAT	PPL	50 46 N	4 38 E	23406 01
VERREBEKE	PPL	50 47 N	3 45 E	23402 01	VEUGELBERG	PPL	50 58 N	4 56 E	23406 03
VERREBEKE	STM	50 48 N	3 46 E	23402 03	VEULEN	ADMD	50 46 N	5 18 E	23404 02
VERREBROEK	ADMD	51 15 N	4 12 E	23402 02	VEULEN	PPL	50 46 N	5 18 E	23404 01
VERREBROEK	PPL	51 15 N	4 12 E	23402 01	VEURENBERG	PPL	50 56 N	4 58 E	23406 03
VERRE GRACHT	STM	51 14 N	4 15 E	23402 01	VEURNE	ADMD	51 04 N	2 40 E	23401 02
VERRENDRIES	PPL	50 51 N	3 46 E	23402 01	VEURNE	PPL	51 04 N	2 40 E	23401 01
VERREWINKEL	PPL	50 47 N	4 21 E	23406 01	VEURNE, ARRONDISSEMENT	ADMD	51 02 N	2 42 E	23401 02
VERREWINKELBEEK	STM	50 46 N	4 20 E	23406 03	VEURNE-BERGUES CANAL SEE				
					VEURNE-SINT-WINKSBERGEN, KANAAL	CNLN	51 04 N	2 39 E	23400 00
VERT BOIS, FERME DU	FRM	50 32 N	5 02 E	23408 01	VEURNE NAAR NIEUWPOORT, VAART VAN	CNLN	51 04 N	2 40 E	23401 00
VERT BUSSDON	PPL	50 28 N	5 47 E	23407 01	VEURNE-SINT-WINKSBERGEN, KANAAL				
VERT CHASSEUR	PPL	50 48 N	4 22 E	23406 03	(BELGIUM); CANAL DE LA BASSE				
VERT CORON	PPL	50 30 N	3 36 E	23405 01	COLME (FRANCE)	CNLN	51 04 N	2 39 E	23400 01
VERT COUCOU	PPL	50 32 N	4 09 E	23405 01	VEURS	PPL	50 44 N	5 51 E	23407 00
					VEURS	STM	50 45 N	5 49 E	23407 01
VERT COUCOU	PPL	50 42 N	4 25 E	23406 01	VEURSBOS	FRST	50 44 N	5 51 E	23407 01
VERT DENIS, FERME DU	FRM	50 35 N	3 57 E	23405 03					
VERTE FONTAINE	PPL	50 30 N	5 47 E	23407 01	VEURT	PPL	51 02 N	4 19 E	23403 00
VERTE MAIE	PPL	50 44 N	5 47 E	23407 01	VEZIN	ADMD	50 30 N	5 00 E	23408 02
VERT MARAIS	PPL	50 39 N	3 18 E	23405 01	VEZIN	PPL	50 30 N	5 01 E	23408 01
					VEZON	ADMD	50 34 N	3 29 E	23405 02
VERTRIIJK	ADMD	50 50 N	4 49 E	23406 02	VEZON	PPL	50 34 N	3 29 E	23405 01
VERTRIIJK	PPL	50 50 N	4 50 E	23406 01					
VERTRYCK SEE VERTRIIJK	PPL	50 50 N	4 50 E	23406 00	VEZONCHAUX	PPL	50 33 N	3 28 E	23405 01
VERVIERS	ADMD	50 35 N	5 52 E	23407 02	VIANE	ADMD	50 44 N	3 55 E	23402 02
VERVIERS	PPL	50 35 N	5 52 E	23407 01	VIANE	PPL	50 44 N	3 55 E	23402 01
VERVIERS, ARRONDISSEMENT DE	ADMD	50 28 N	6 00 E	23407 02	VICAIRE, BOIS DU	FRST	49 57 N	5 42 E	23409 01
VERVOX	PPL	50 24 N	5 22 E	23407 01	VICHENET	PPL	50 32 N	4 40 E	23408 03
VESCE, RUISSEAU DE	STM	53 13 N	4 57 E	23408 01	VICHTE	ADMD	50 50 N	3 24 E	23401 02
VESDRE (BELGIUM); WESER (GERMANY)	STM	50 37 N	5 37 E	23400 01	VICHTE	PPL	50 50 N	3 24 E	23401 01
VÉSÉ, BOIS DE	FRST	49 55 N	5 12 E	23409 01	VICHTEBEEK	STM	50 51 N	3 24 E	23401 01
VESIN	PPL	50 20 N	5 30 E	23409 01					

APPROVED FOR RELEASE: 2007/02/09: CIA-RDP01-00707R000100130007-7

VIEDYK SEE VEEDIJK	PPL	51 18 N	4 56 E	23403 00	VIERSELSCH E BERGEN SEE				
VIEIL ESCAUT SEE OUDE SCHELDE	PND	51 06 N	4 12 E	23403 00	VIERSELSEBERGEN	PPL	51 11 N	4 39 E	23403 00
VIEILLE COUR	FRM	50 35 N	4 22 E	23406 01	VIERSELSEBERGEN	PPL	51 11 N	4 39 E	23403 01
VIEILLE ÉGLISE	PPL	49 50 N	5 38 E	23409 01	VIERSET-BARSE	ADMD	50 28 N	5 16 E	23407 02
VIEILLE GETTE	STM	50 46 N	4 53 E	23406 01	VIERSET-BARSE	PPL	50 29 N	5 16 E	23407 01
					VIERGIN	PPL	50 05 N	5 36 E	23409 01
VIEILLE GETTE SEE OUDE GETE	STM	50 49 N	5 01 E	23406 00					
VIEILLE HAINE	STM	50 27 N	3 49 E	23405 01	VIER-STRAAT SEE VIERSTRATEN	PPL	50 57 N	4 36 E	23406 00
VIEILLE MAISON	PPL	50 32 N	4 37 E	23408 01	VIERSTRAAT	PPL	50 48 N	2 51 E	23401 01
VIEILLE MOTTE	PPL	50 42 N	3 31 E	23405 01	VIERSTRAAT	PPL	51 09 N	4 14 E	23402 03
VIEILLES FERRIÈRES, BOIS DES	FRST	50 32 N	4 42 E	23408 05	VIERSTRAATEN SEE VIERSTRATEN	PPL	50 57 N	4 36 E	23406 00
VIEILLES FOERIERES, BOIS DES SEE					VIERSTRATEN	PPL	50 57 N	4 36 E	23406 01
VIEILLES FERRIÈRES, BOIS DES	FRST	50 32 N	4 42 E	23408 00					
					VIERUITERSTE SEE VIERUITERSTEN	PPL	51 11 N	3 53 E	23402 00
VIEILLES MUTTES, BOIS DES SEE					VIERUITERSTEN	PPL	51 11 N	3 53 E	23402 03
AUX VIEILLES MUTTES	FRST	49 57 N	5 18 E	23409 00	VIERVELD	FRM	51 00 N	5 42 E	23404 01
VIEILLE-TAILLE SEE					VIERVES	ADMD	50 05 N	4 38 E	23408 02
LA VIEILLE TAILLE	PPL	50 02 N	5 12 E	23409 00	VIERVES	PPL	50 05 N	4 38 E	23408 01
VIELAHAUT	PPL	50 36 N	4 50 E	23408 03					
					VIERWEGSCHE SEE VIERWEEGSE	PPL	51 09 N	3 48 E	23402 00
VIELSALM	ADMD	50 17 N	5 55 E	23409 02	VIERWEEGSE	PPL	51 07 N	3 50 E	23402 01
					VIERWEEGSE	PPL	51 09 N	3 48 E	23402 03
VIELSALM	PPL	50 17 N	5 55 E	23409 01	VIERWEGE	PPL	51 17 N	3 10 E	23401 01
VIERME	ADMD	50 28 N	5 16 E	23407 02	VIERWEGEN SEE VIERWEGE	PPL	51 17 N	3 10 E	23401 00
VIERME	PPL	50 39 N	5 16 E	23407 01					
VIERN	PPL	50 29 N	5 30 E	23407 01	VIERWEGHE SEE VIERWEGE	PPL	51 17 N	3 10 E	23401 00
VIERN, BOIS DE	FRST	50 28 N	5 32 E	23407 01	VIESBISCH SEE BAACH	STM	49 51 N	5 43 E	23409 00
					VIESENBOSHOEVE	FRM	51 13 N	4 42 E	23403 03
VIERBERGEN	PPL	50 46 N	3 06 E	23406 03	VIESVILLE	ADMD	50 29 N	4 24 E	23405 02
VIERDE HAVENDOK	DKRB	51 15 N	4 22 E	23403 01	VIESVILLE	PPL	50 25 N	4 24 E	23405 01
VIER-ECKENS SEE VIER EKENS	PPL	50 56 N	3 40 E	23402 00					
VIER EKENS	PPL	50 56 N	3 40 E	23402 03	VIEUX-CAMPINAIRE SEE				
VIERHUIZEN	PPL	51 10 N	3 39 E	23402 01	LE VIEUX CAMPINAIRE	PPL	50 27 N	4 31 E	23405 00
					VIEUX CHIEN	PPL	50 49 N	3 02 E	23401 01
VIERKAVENHOEK	PPL	50 55 N	3 04 E	23401 01	VIEUX COUVENT	FRM	50 39 N	5 47 E	23407 01
VIERLINDEN	PPL	51 07 N	3 42 E	23402 03	VIEUX-DIEU SEE OUDE GOD	PPL	51 10 N	4 27 E	23403 00
VIERNAY	PPL	50 42 N	5 29 E	23407 03	VIEUX FORIEST, FERME DU	FRM	50 41 N	4 21 E	23406 03
VIERNET SEE VIERNAY	PPL	50 42 N	5 29 E	23407 00					
VIERRE	STM	49 42 N	5 25 E	23409 01	VIEUX-GENAPPE	ADMD	50 37 N	4 25 E	23406 02
					VIEUX-GENAPPE	PPL	50 36 N	4 26 E	23406 01
VIERSCHAAR	PPL	51 00 N	3 01 E	23401 01	VIEUX-HÉVERLÉ SEE OUD-HEVERLEE	PPL	50 50 N	4 40 E	23406 00
VIERSEL	ADMD	51 12 N	4 38 E	23403 02	VIEUX LEUZE	PPL	50 35 N	3 36 E	23405 01
VIERSEL	PPL	51 11 N	4 38 E	23403 01	VIEUX-LILLO SEE OUD LILLO	PPL	51 19 N	4 17 E	23403 00
VIERSELDIJK	PPL	51 12 N	4 39 E	23403 03	VIEUX MANANT	PPL	50 39 N	4 25 E	23406 01
VIERSELDYK SEE VIERSELDIJK	PPL	51 12 N	4 39 E	23403 00					

APPROVED FOR RELEASE: 2007/02/09: CIA-RDP01-00707R000100130007-7

VIEUX MOULIN	PPL	50 43 N	3 44 E	23405 03	VIJFWEGEN	PPL	50 56 N	3 08 E	23401 03
VIEUX POLDER DU HAZEGRAS SEE					VIJFWEGEN	PPL	50 56 N	3 19 E	23401 01
OUDE HAZEGRASPOLDER	PLDR	51 21 N	3 20 E	23401 00	VIJFWEGEN	PPL	50 56 N	3 12 E	23401 01
VIEUX PRÉS, BOIS DES SEE					VIJFWEGEN SEE VIJFWEGE	PPL	50 57 N	2 59 E	23401 00
NEUPRÉS, BOIS DES	FRST	50 02 N	4 58 E	23408 00	VIJFWEGEN SEE VIJFWEGE	PPL	51 02 N	3 09 E	23401 00
VIEUX SART	PPL	50 41 N	4 39 E	23406 01					
VIEUX SART, BOIS DE	FRST	50 08 N	4 11 E	23405 01					
					VIJFWEGEN SEE VIJFWEGE	PPL	51 14 N	3 03 E	23401 00
VIEUX-SAUVOUR	PPL	50 10 N	4 35 E	23408 01	VIJFWEGHE SEE VIJFWEGE	PPL	51 14 N	3 03 E	23401 00
VIEUX TAUVE	PPL	50 28 N	5 07 E	23408 03	VIJFSTRAAT	PPL	50 50 N	3 48 E	23402 03
VIEUX THER	PPL	50 30 N	5 13 E	23407 03	VIJFSTRALEN	PPL	51 11 N	4 09 E	23402 01
VIEUX-TURNHOUT SEE OUD-TURNHOUT	ADMD	51 20 N	4 58 E	23403 00	VIJFSTRATEN	PPL	51 12 N	4 15 E	23402 01
VIEUX-TURNHOUT SEE OUD-TURNHOUT	PPL	51 19 N	4 59 E	23403 00					
					VIJLE SEE VYLE	STM	50 27 N	5 17 E	23407 00
VIEUXVILLE	ADMD	50 24 N	5 33 E	23407 02	VIJLST	PPL	50 56 N	4 17 E	23406 01
VIEUXVILLE	PPL	50 24 N	5 33 E	23407 01	VIJTSTRAAT SEE WIJSTRAAT	PPL	51 04 N	3 22 E	23401 00
VIEUX VITON	PPL	49 34 N	5 32 E	23405 03	VIJVE KAPELLE	PPL	51 14 N	3 19 E	23401 01
VIEUX-MALEFFE	ADMD	50 37 N	5 12 E	23407 02	VIJVER	PPL	51 06 N	3 00 E	23401 03
VIEUX-MALEFFE	PPL	50 37 N	5 12 E	23407 01					
VIGHÉE	PPL	50 10 N	5 05 E	23408 01	VIJVERBOS	FRST	50 54 N	4 47 E	23406 01
VIGNEROL	PPL	50 27 N	4 52 E	23408 03	VIJVERBOSSEN	FRST	50 57 N	4 38 E	23406 03
VIJF GEMEET GAT	PPL	51 13 N	4 14 E	23402 03	VIJVERPROEK	PPL	51 10 N	5 50 E	23404 01
VIJFHOEK	PPL	50 52 N	4 05 E	23406 03	VIJVERHOEK	PPL	50 49 N	2 51 E	23401 01
VIJFHOEK	PPL	51 07 N	4 39 E	23403 03	VIJVERMOLENBEEK	STM	51 06 N	2 53 E	23401 01
VIJFHONDERD GEMETEN	PPL	51 14 N	3 47 E	23402 01					
VIJFHONDERD GEMETENBEEK	STM	51 15 N	3 47 E	23402 01	VIJVERSELEN SEE VIJVERSELEN	PPL	50 48 N	4 10 E	23406 00
					VIJVERSELE SEE VIJVERSELEN	PPL	50 48 N	4 10 E	23406 00
VIJFHUISSHOEK	PPL	51 03 N	3 04 E	23401 01	VIJVERSELEN	PPL	50 48 N	4 10 E	23406 03
VIJFHUIZEN	PPL	50 56 N	4 00 E	23402 01	VIJVERSLLOOP	STM	50 57 N	5 00 E	23406 01
VIJFHUIZEN	PPL	50 59 N	2 50 E	23401 01	VIJVERSMOLENHOEK	PPL	51 06 N	2 55 E	23401 01
VIJFHUIZEN	PPL	51 06 N	4 52 E	23403 01					
VIJFHUIZEN	PPL	51 08 N	3 55 E	23402 03	VIJVERSTEIN	FRM	51 01 N	4 34 E	23403 03
					VIJVERSTEINHOEF SEE VIJVERSTEIN	FRM	51 01 N	4 34 E	23403 00
VIJFHUIZEN	PPL	51 08 N	4 14 E	23402 03	VIJVERZEEL	PPL	51 00 N	5 14 E	23404 03
VIJFHUIZEN	PPL	51 26 N	4 46 E	23403 01	VILLANCE	ADMD	49 58 N	5 13 E	23409 02
VIJF KNOK	PPL	51 09 N	2 59 E	23401 03	VILLANCE	PPL	49 58 N	5 13 E	23409 01
VIJFVAART	DTCH	51 13 N	4 00 E	23402 03					
VIJFWEGE SEE VIJFWEGEN	PPL	50 56 N	3 08 E	23401 00	VILLE	PPL	50 25 N	5 35 E	23409 03
					VILLE, BOIS DE	FRST	50 25 N	5 37 E	23409 01
VIJFWEGE	PPL	50 57 N	2 59 E	23401 01	VILLE, BOIS DE	FRST	50 29 N	3 44 E	23405 01
VIJFWEGE	PPL	51 02 N	3 09 E	23401 01	VILLE, BOIS DE LA	FRST	50 25 N	4 42 E	23408 01
VIJFWEGE SEE VIJF KNOK	PPL	51 09 N	2 59 E	23401 00	VILLE, BOIS DE LA	FRST	50 25 N	5 56 E	23407 01
VIJFWEGE	PPL	51 14 N	3 03 E	23401 01					
VIJF WEGEN SEE VIJF KNOK	PPL	51 09 N	2 59 E	23401 00	VILLE, FANGE DERRIÈRE LA	HRSH	50 03 N	5 30 E	23409 01
VIJFWEGEN	PPL	50 50 N	3 05 E	23401 01					

APPROVED FOR RELEASE: 2007/02/09: CIA-RDP01-00707R000100130007-7

VILLE, RUISSEAU DE LA	STM	50 22 N	4 03 E	23405 03	VILLERS-LA-TOUR, BOIS DE	FRST	50 01 N	4 16 E	23405 01
VILLE DU BOIS	PPL	50 18 N	5 56 E	23409 01	VILLERS-LA-VILLE	ADMD	50 35 N	4 32 E	23406 02
VILLE-EN-HESBAYE	AUMD	50 36 N	5 07 E	23407 02	VILLERS-LA-VILLE	PPL	50 35 N	4 32 E	23406 01
VILLE-EN-HESBAYE	PPL	50 37 N	5 07 E	23407 01	VILLERS-LE-BOUILLET	ADMD	50 35 N	5 16 E	23407 02
VILLE EN WARET	PPL	50 30 N	4 59 E	23408 01	VILLERS-LE-BOUILLET	PPL	50 35 N	5 16 E	23407 01
VILLENOCOURT, RUISSEAU DE	STM	50 36 N	5 29 E	23407 01	VILLERS-LE-GAMBON	ADMD	50 12 N	4 37 E	23408 02
VILLE-POMMEROEUL	AUMD	50 28 N	3 43 E	23405 02	VILLERS-LE-GAMBON	PPL	50 12 N	4 37 E	23408 01
VILLE-POMMEROEUL	PPL	50 28 N	3 43 E	23405 01	VILLERS-LE-PEUPLIER	ADMD	50 39 N	5 06 E	23407 02
VILLERS, RUISSEAU DE SEE					VILLERS-LE-PEUPLIER	PPL	50 39 N	5 06 E	23407 01
VILLERS, RUISSEAU DE	STM	50 37 N	5 55 E	23407 00	VILLERS-LE-TEMPLE	AUMD	50 31 N	5 22 E	23407 02
VILLERET	PPL	50 30 N	4 39 E	23408 01					
VILLEROT	ADMD	50 29 N	3 47 E	23405 02	VILLERS-LE-TEMPLE	PPL	50 31 N	5 22 E	23407 01
VILLEROT	PPL	50 29 N	3 47 E	23405 01	VILLERS-L'ÉVÊQUE	ADMD	50 42 N	5 27 E	23407 02
VILLEROUX	PPL	49 59 N	5 39 E	23409 01	VILLERS-L'ÉVÊQUE	PPL	50 42 N	5 27 E	23407 01
VILLEROUX	PPL	50 37 N	4 37 E	23406 01	VILLERS-LEZ-HEEST	ADMD	50 32 N	4 50 E	23408 02
VILLERS SEE VILLERS-EN-FAGNE	ADMD	50 09 N	4 35 E	23408 00	VILLERS-LEZ-HEEST	PPL	50 32 N	4 50 E	23408 01
VILLERS SEE VILLER-DEUX-ÉGLISES	ADMD	50 11 N	4 28 E	23408 00	VILLERS-NOTRE-DAME	ADMD	50 37 N	3 44 E	23405 02
VILLERS	PPL	50 38 N	5 55 E	23407 01	VILLERS-NOTRE-DAME	PPL	50 37 N	3 44 E	23405 01
VILLERS, BOIS DE	FRST	50 08 N	5 05 E	23408 01	VILLERS-PERWIN	ADMD	50 31 N	4 28 E	23405 02
VILLERS, BOIS DE	FRST	50 13 N	4 37 E	23408 01	VILLERS-PERWIN	PPL	50 31 N	4 25 E	23405 01
VILLERS, KASTEEL DE	CHAT	51 15 N	4 32 E	23403 01	VILLERS-POTERIE	ADMD	50 21 N	4 32 E	23405 02
VILLERS, RUISSEAU DE	STM	50 20 N	4 14 E	23405 01	VILLERS-POTERIE	PPL	50 21 N	4 32 E	23405 01
VILLERS, RUISSEAU DE	STM	50 37 N	5 55 E	23407 01	VILLERS-POTERIES SEE				
VILLERS-AUX-TOURS	AUMD	50 30 N	5 31 E	23407 02	VILLERS-POTERIE	PPL	50 21 N	4 32 E	23405 00
VILLERS-AUX-TOURS	PPL	50 30 N	5 31 E	23407 01	VILLERS-SAINT-AMAND	ADMD	50 37 N	3 44 E	23405 02
VILLERS-DEUX-ÉGLISES	ADMD	50 11 N	4 28 E	23408 02	VILLERS-SAINT-AMAND	PPL	50 37 N	3 44 E	23405 01
VILLERS-DEUX-ÉGLISES					VILLERS-SAINTE-GERTRUDE	ADMD	50 22 N	5 35 E	23409 02
VILLERS-DEUX-ÉGLISES	PPL	50 11 N	4 29 E	23408 01	VILLERS-SAINTE-GERTRUDE	PPL	50 22 N	5 35 E	23409 01
VILLERS-DEVANT-ORVAL	ADMD	49 39 N	5 22 E	23409 02	VILLERS-SAINT-GHISLAIN	ADMD	50 26 N	4 02 E	23405 02
VILLERS-DEVANT-ORVAL	PPL	49 37 N	5 19 E	23409 01	VILLERS-SAINT-GHISLAIN	PPL	50 26 N	4 02 E	23405 01
VILLERS-EN-FAGNE	ADMD	50 09 N	4 35 E	23408 02	VILLERS-SAINT-SIMÉON	ADMD	50 43 N	5 32 E	23407 02
VILLERS-EN-FAGNE	PPL	50 09 N	4 35 E	23408 01	VILLERS-SAINT-SIMÉON	PPL	50 43 N	5 32 E	23407 01
VILLERS-LA-BONNE-EAU	ADMD	49 57 N	5 45 E	23409 02	VILLERS-SUR-LESSE	ADMD	50 09 N	5 07 E	23408 02
VILLERS-LA-BONNE-EAU	PPL	49 56 N	5 45 E	23409 01	VILLERS-SUR-LESSE	PPL	50 09 N	5 07 E	23408 01
VILLERS-LA-LOUE	ADMD	49 36 N	5 29 E	23409 02	VILLERS-SUR-SEMOIS	ADMD	49 42 N	5 33 E	23409 02
VILLERS-LA-LOUE	PPL	49 35 N	5 29 E	23409 01	VILLERS-SUR-SEMOIS	PPL	49 42 N	5 34 E	23409 01
VILLERS-LA-TOUR	ADMD	50 02 N	4 15 E	23405 02	VILLERS-TORTRU SEE VILLERS-TORTRUE	PPL	49 41 N	5 41 E	23409 00
VILLERS-LA-TOUR	PPL	50 02 N	4 16 E	23405 01	VILLERS-TORTRUE	PPL	49 41 N	5 41 E	23409 01

APPROVED FOR RELEASE: 2007/02/09: CIA-RDP01-00707R000100130007-7

VILLE-SUR-HAINE	ADMD	50 28 N	4 03 E	23405 02	VINRUTH SEE VINRUT	PPL	49 49 N	4 59 E	23409 00
VILLE-SUR-HAINE	PPL	50 28 N	4 03 E	23405 01	VIOLETTE	FRM	51 07 N	2 48 E	23401 01
VILLETES	PPL	50 20 N	5 46 E	23407 01	VÍ PAYS	PPL	50 20 N	4 47 E	23408 01
VILLEZ	PPL	50 32 N	4 39 E	23408 03	VIRE SEE BASSE VIRE	STM	49 33 N	5 32 E	23409 00
VILLIERS, RUISSEAU DE SEE WILLIERS	STM	49 38 N	5 21 E	23400 00	VIRÉE À L'GOUFRE	PPL	50 04 N	5 00 E	23408 01
VILVOORDE	ADMD	50 56 N	4 26 E	23406 02	VIRÉE AUDIN	FRST	49 58 N	5 06 E	23409 01
VILVOORDE	PPL	50 56 N	4 26 E	23406 01	VIRÉE AUX ABOIS	FRST	50 02 N	5 00 E	23409 01
VILVORDE SEE VILVOORDE	ADMD	50 56 N	4 26 E	23406 00	VIRÉE AUX LOUPS	FRST	50 02 N	5 00 E	23409 01
VILVORDE SEE VILVOORDE	PPL	50 56 N	4 26 E	23406 00	VIRÉE AUX SCIES	FRST	50 01 N	5 02 E	23409 01
VINALMONT	ADMD	50 34 N	5 13 E	23407 02	VIRÉE COQUINET	FRST	49 56 N	5 05 E	23408 01
VINALMONT	PPL	50 34 N	5 13 E	23407 01	VIRÉE D'ALMACHE	FRST	50 00 N	5 05 E	23409 01
VINAVE	PPL	50 49 N	4 47 E	23406 03	VIRÉE D'ARNIES, BOIS DE LA	FRST	50 00 N	4 52 E	23408 01
VINCART, FERME	FRM	50 42 N	4 06 E	23406 03	VIRÉE DE FROIDFONTAINE SEE				
VINCKEM SEE VINKEM	ADMD	51 01 N	2 39 E	23401 00	FROIDFONTAINE, BOIS DE	FRST	50 02 N	4 59 E	23408 00
VINCKEM SEE VINKEM	PPL	51 01 N	2 39 E	23401 00	VIRÉE DE GAUDRU	FRST	50 01 N	5 05 E	23409 01
VINCKEM BEEK SEE VINKEM BEEK	STM	51 02 N	2 42 E	23401 00	VIRÉE DE LA BASSE VOIE	PPL	49 58 N	5 08 E	23409 01
VINCON	PPL	50 20 N	5 02 E	23408 01	VIRÉE DE LA CHEVANÇHE SEE				
VINDERHAUTE SEE VINDERHOUTE	ADMD	51 05 N	3 38 E	23402 00	VIRÉE DE SCHEVAUCHE	FRST	49 47 N	5 08 E	23409 00
VINDERHAUTE SEE VINDERHOUTE	PPL	51 05 N	3 38 E	23402 00	VIRÉE DE LA DOUCETTE, BOIS DE LA	FRST	49 58 N	4 50 E	23408 01
VINDERHOUTE	ADMD	51 05 N	3 38 E	23402 02	VIRÉE DE SCHEVANÇHE SEE				
VINDERHOUTE	PPL	51 05 N	3 38 E	23402 01	VIRÉE DE SCHEVAUCHE	FRST	49 47 N	5 08 E	23409 00
VINDORBAUTE SEE VINDERHOUTE	PPL	51 05 N	3 38 E	23402 00	VIRÉE DE SCHEVAUCHE	FRST	49 47 N	5 08 E	23409 01
VINK	PPL	51 04 N	5 24 E	23404 03	VIRÉE DES CROIX	FRST	50 00 N	5 10 E	23409 01
VINKEM	ADMD	51 01 N	2 39 E	23401 02	VIRÉE DES FRETIS SEE				
VINKEM	PPL	51 01 N	2 39 E	23401 01	VIRÉE DU FRETIS	FRST	49 51 N	5 02 E	23409 00
VINKEM BEEK	STM	51 02 N	2 42 E	23401 01	VIRÉE DES HOULINES	FRST	49 58 N	5 02 E	23408 01
VINKENBERG	PPL	50 59 N	5 00 E	23406 01	VIRÉE DU FRETIS	FRST	49 51 N	5 02 E	23409 01
VINKENHOEK	PPL	50 48 N	3 11 E	23401 01	VIRÉE DU LAC	FRST	50 03 N	4 51 E	23406 01
VINKENHOEK	PPL	51 11 N	4 23 E	23403 03	VIRÉE MADAME, BOIS DE LA SEE				
VINKT	ADMD	51 01 N	3 29 E	23402 02	LES VIRÉES MADAME	FRST	49 57 N	5 06 E	23408 00
VINKT	PPL	51 01 N	3 29 E	23402 01	VIRÉES, BOIS DES	FRST	50 04 N	4 53 E	23408 01
VINKWIJK	PPL	51 07 N	3 26 E	23402 01	VIRÉE SAINTE-BARBÉ, BOIS DE LA	FRST	50 00 N	4 50 E	23408 01
VINKWYK SEE VINKWIJK	PPL	51 07 N	3 26 E	23402 00	VIRÉES DES HOULINES SEE				
VINNE, BOIS DE	FRST	50 23 N	5 26 E	23409 01	VIRÉE DES HOULINES	FRST	49 58 N	5 02 E	23408 00
VINNE, *T HOF	FRM	50 51 N	5 08 E	23406 01	VIRELLES	ADMD	50 05 N	4 20 E	23405 02
VINRUT	PPL	49 49 N	4 59 E	23409 03	VIRELLES	PPL	50 04 N	4 20 E	23405 01
					VIRELLÉS, BOIS DE	FRST	50 05 N	4 20 E	23405 01
					VIRELLES, ÉTANG DE	LK	50 04 N	4 21 E	23405 01

APPROVED FOR RELEASE: 2007/02/09: CIA-RDP01-00707R000100130007-7

VIRGINAL-SAMME	ADMD	50 38 N	4 12 E	23406 02	VISSOUL	PPL	50 35 N	5 07 E	23407 01
VIRGINAL-SAMME	PPL	50 38 N	4 12 E	23406 01	VISSOULE	PPL	50 07 N	5 49 E	23409 01
VIRTOIN	STM	50 05 N	4 43 E	23400 01	VISTERBEEK SEE NISTERBEEK	STM	50 50 N	5 20 E	23404 00
VIRTON	ADMD	49 36 N	5 32 E	23409 02	VITCHEM	PPL	50 45 N	5 46 E	23407 03
VIRTON	PPL	49 34 N	5 32 E	23409 01	VITRIVAL	ADMD	50 24 N	4 35 E	23408 02
VIRTON, ARRONDISSEMENT DE	ADMD	49 34 N	5 31 E	23409 02	VITRIVAL	PPL	50 24 N	4 39 E	23408 01
VIRTON, BOIS DE	FRST	49 36 N	5 33 E	23409 01	VITSCHEM SEE VITCHEM	PPL	50 45 N	5 46 E	23407 00
VISAKKER	PPL	51 03 N	5 45 E	23404 01	VITSEM SEE VITCHEM	PPL	50 45 N	5 46 E	23407 00
VISBEDDEN	MRSH	51 09 N	5 16 E	23404 01	VITSEROEL	PPL	50 53 N	4 11 E	23406 01
VISBEEK SEE BOSBEEK	STM	51 12 N	4 48 E	23403 00	VITSEROELHOF	FRM	50 53 N	4 11 E	23406 03
VISCH AKKER SEE VISAKKER	PPL	51 03 N	5 45 E	23404 00	VITSHAAG	PPL	51 11 N	4 15 E	23402 03
VISCH BEDDEN SEE VISBEDDEN	MRSH	51 09 N	5 16 E	23404 00	VITTSSEN SEE VITCHEM	PPL	50 45 N	5 46 E	23407 00
VISCHBEEK SEE BOSBEEK	STM	51 12 N	4 48 E	23403 00	VIVEGNIS	ADMD	50 42 N	5 39 E	23407 02
VISCHPLUCK SEE VISPLUKT	PPL	51 13 N	4 47 E	23403 00	VIVEGNIS	PPL	50 42 N	5 39 E	23407 01
VISCOURT	PPL	50 16 N	4 20 E	23408 01	VIVEGNIS, BOIS DE	FRST	50 35 N	5 21 E	23407 01
VISE	ADMD	50 44 N	5 42 E	23407 02	VIVERIAUX	PPL	50 11 N	4 11 E	23405 01
VISE	PPL	50 44 N	5 42 E	23407 01	VIVERSELE SEE VIJVERZEEL	PPL	51 00 N	5 14 E	23404 00
VISPLUKT	PPL	51 13 N	4 47 E	23403 01	VIVE-SAINT-BAVON SEE				
VISPOEL	PPL	51 03 N	4 57 E	23403 01	SINT-BAAFS-VIJVE	ADMD	50 54 N	3 23 E	23401 00
VISSCHERSHOEK SEE VISSERSHOEK	PPL	51 04 N	3 49 E	23402 00	VIVE-SAINT-BAVON SEE	PPL	50 54 N	3 23 E	23401 00
					SINT-BAAFS-VIJVE				
VISSENEHEUVEL SEE VISSENHEUVEL	PPL	51 26 N	4 31 E	23403 00	VIVE-SAINT-ÉLOI SEE				
VISSENAEKEN SEE VISSENAKEN	PPL	50 50 N	4 55 E	23406 00	SINT-ELOOIS-VIJVE	ADMD	50 54 N	3 24 E	23401 00
VISSENAEKEN-SAINT MARTIN SEE					VIVE-SAINT-ÉLOI SEE				
SINT-MARTENS	PPL	50 50 N	4 56 E	23406 00	SINT-ELOOIS-VIJVE	PPL	50 54 N	3 24 E	23401 00
VISSENAKEN	ADMD	50 50 N	4 54 E	23406 02	VIVE-SINT-BAVON SEE				
VISSENAKEN	PPL	50 50 N	4 55 E	23406 01	SINT-BAAFS-VIJVE	ADMD	50 54 N	3 23 E	23401 00
					SINT-BAAFS-VIJVE				
VISSENAKEN SINT MAF/IN SEE					VIVIER	PPL	50 41 N	5 56 E	23407 01
SINT-MARTENS	PPL	50 50 N	4 56 E	23406 00	VIVIER, BOIS DU	FRST	50 12 N	4 30 E	23408 01
VISSENEINDE	PPL	51 09 N	4 40 E	23403 01					
VISSENHEUVEL	PPL	51 26 N	4 31 E	23403 01	VIVIER, CHÂTEAU DU	CHAT	50 23 N	5 00 E	23408 01
VISSENHOLHOEF SEE VISSENHOLHOF	FRM	51 03 N	4 18 E	23403 00	VIVIER, FERME DU	FRM	50 38 N	4 07 E	23406 03
VISSENHOLHOEF	FRM	51 03 N	4 18 E	23403 03	VIVIER COULON	PPL	50 21 N	4 12 E	23405 01
					VIVIER D'OJE	PPL	50 48 N	4 22 E	23406 01
					VIVIER LE DUC	PPL	50 39 N	4 36 E	23406 01
VISSERIJ, KANAAL DER	CNLN	51 03 N	3 43 E	23402 00					
VISSERIJVAART SEE					VIVIER POLAND	PPL	50 31 N	3 44 E	23405 01
VISSERIJ, KANAAL DER	CNLN	51 03 N	3 43 E	23402 00	VIVIERS	PPL	50 23 N	4 16 E	23405 03
VISSERSHOEK	PPL	51 04 N	3 49 E	23402 03					
VISSERY SEE VISSERIJ, KANAAL DER	CNLN	51 03 N	3 43 E	23402 00					
VISSOUL SEE VISSOULE	PPL	50 07 N	5 49 E	23409 00					

APPROVED FOR RELEASE: 2007/02/09: CIA-RDP01-00707R000100130007-7

VIVIERS, BOIS DES	FRST	50 13 N	4 10 E	23405 01	VLAZENDAAL SEE VLASENDAAL	PPL	50 50 N	4 16 E	23406 00
VIVILLE	PPL	49 42 N	5 48 E	23409 01	VLECKEM SEE VLEKKEM	ADMD	50 56 N	3 55 E	23402 00
VIVROU	PPL	50 05 N	5 42 E	23409 01	VLECKEM SEE VLEKKEM	PPL	50 56 N	3 56 E	23402 00
VIVY	ADMD	49 52 N	5 02 E	23409 02	VLEKKEM	ADMD	50 56 N	3 55 E	23402 02
VIVY	PPL	49 52 N	5 02 E	23409 01	VLEKKEM	PPL	50 56 N	3 56 E	23402 01
VLA	PPL	50 59 N	2 58 E	23401 01	VLEZENBEEK SEE VLEZENBEEK	ADMD	50 48 N	4 14 E	23406 00
VLA A SEE VLA	PPL	50 59 N	2 58 E	23401 00	VLEZENBEEK SEE VLEZENBEEK	PPL	50 48 N	4 14 E	23406 00
VLAAMS HOOFD	PPL	51 13 N	4 22 E	23403 00	VLESSART	PPL	49 48 N	5 39 E	23409 01
VLAANDERBEEK	STM	50 47 N	4 02 E	23400 01	VLETERBEEK (BELGIUM) :				
VLAASENDAAL SEE VLASENDAAL	PPL	50 50 N	4 16 E	23406 00	VLIETBEEK (FRANCE)	STM	51 51 N	2 44 E	23400 01
					VLEUGT	PPL	51 01 N	5 07 E	23406 01
VLADSLO	ADMD	51 03 N	2 55 E	23401 02	VLEURGAT	PPL	50 49 N	4 21 E	23406 03
VLADSLO	PPL	51 03 N	2 55 E	23401 01	VLEZE SEE VLEZENBEEK	STM	50 48 N	4 15 E	23406 00
VLADSLOO SEE VLADSLO	ADMD	51 03 N	2 55 E	23401 00	VLEZENBEEK	ADMD	50 48 N	4 14 E	23406 02
VLADSLOO SEE VLADSLO	PPL	51 03 N	2 55 E	23401 00	VLEZENBEEK	PPL	50 48 N	4 14 E	23406 01
VLADSLOO VAART SEE VLADSLO-VAARTJE CNLN	51 02 N	2 55 E	23401 00	VLEZENBEEK	STM	50 48 N	4 15 E	23406 01	
VLADSLOO VAARTJE SEE									
VLADSLO-VAARTJE	CNLN	51 02 N	2 55 E	23401 00	VLIEGENDEPAARD SEE VLIEGENDPAARD	PPL	51 11 N	3 18 E	23401 00
VLADSLO-VAARTJE	CNLN	51 02 N	2 55 E	23401 01	VLIEGENDPAARD	PPL	51 11 N	3 18 E	23401 01
VLA E SEE VLA	PPL	50 59 N	2 58 E	23401 00	VLIEGENEINDE	PPL	51 05 N	5 32 E	23404 03
VLAMERIE, RUISSEAU DE LA	STM	50 41 N	5 52 E	23407 01	VLIEGENSTAL	PPL	51 14 N	4 13 E	23402 01
VLAMERTINGE	ADMD	50 51 N	2 48 E	23401 02	VLIEGERSTAL SEE VLIEGENSTAL	PPL	51 14 N	4 13 E	23402 00
VLAMERTINGE	PPL	50 51 N	2 49 E	23401 01	VLIENDERHAEGE SEE VLIENDERHAGE	PPL	51 17 N	3 20 E	23401 00
VLAMERTINGHE SEE VLAMERTINGE	ADMD	50 51 N	2 48 E	23401 00	VLIENDERHAGE	PPL	51 17 N	3 20 E	23401 01
VLAMERTINGHE SEE VLAMERTINGE	PPL	50 51 N	2 49 E	23401 00	VLIERBEEK	PPL	50 46 N	4 29 E	23406 03
VLASBERG	PPL	50 59 N	5 26 E	23404 03	VLIERBEEK	STM	51 06 N	4 10 E	23402 03
VLASENDAAL	PPL	50 50 N	4 16 E	23406 03	VLIERMAAL	ADMD	50 50 N	5 25 E	23404 02
VLASMEER SEE VLASMER	PPL	51 10 N	5 22 E	23404 00	VLIERMAAL	PPL	50 50 N	5 25 E	23404 01
VLASMER	PPL	51 10 N	5 22 E	23404 01	VLIERMAALROOT	ADMD	50 52 N	5 25 E	23404 02
VLAS RETJE	PND	51 23 N	4 59 E	23403 01	VLIERMAALROOT	PPL	50 52 N	5 25 E	23404 01
VLAS RIETJE SEE VLAS RETJE	PND	51 23 N	4 59 E	23403 00	VLIERMAEL SEE VLIERMAAL	ADMD	50 50 N	5 25 E	23404 00
VLAS ROOD	PND	51 26 N	5 00 E	23403 01	VLIERMAEL SEE VLIERMAAL	PPL	50 50 N	5 25 E	23404 00
VLASSARDSTRAAT	PPL	51 11 N	3 43 E	23402 03	VLIERMAELROODT SEE VLIERMAALROOT	ADMD	50 52 N	5 25 E	23404 00
VLASSCHAARSTRAAT SEE					VLIERMAELROODT SEE VLIERMAALROOT	PPL	50 52 N	5 25 E	23404 00
VLASSARDSTRAAT	PPL	51 11 N	3 43 E	23402 00	VLIERZELE	ADMD	50 56 N	3 53 E	23402 02
VLASSELAAR	PPL	50 57 N	4 46 E	23406 01	VLIERZELE	PPL	50 56 N	3 54 E	23402 01
VLASSELAER SEE VLASSELAAR	PPL	50 57 N	4 46 E	23406 00	VLIET	PPL	51 01 N	3 59 E	23402 03
VLASSENBOEK	PPL	51 03 N	4 08 E	23402 01					
VLASSENDAAL	PPL	50 50 N	4 16 E	23406 01	VLIETBEEK SEE VLETERBEEK	STM	50 51 N	2 44 E	23400 00

APPROVED FOR RELEASE: 2007/02/09: CIA-RDP01-00707R000100130007-7

VLIETBEEK	STM	51 16 N	3 46 E	23402 01	VOER (BELGIUM)				
VLIETE-BOLLEBEEK	STM	50 54 N	4 14 E	23406 01	VOER BEEK (NETHERLANDS)	STM	50 46 N	5 42 E	23400 01
VLIETERBEEK SEE VLETERBEEK	STM	50 51 N	2 44 E	23400 00	VOER	STM	50 49 N	4 31 E	23406 03
VLIETMANSHOEK	PPL	51 06 N	4 23 E	23403 01	VOER	STM	50 52 N	4 42 E	23406 01
VLIET WATERGANG SEE VLIETBEEK	STM	51 16 N	3 46 E	23402 00	VOESHEYDT SEE VOSHEYDT	PPL	50 44 N	5 57 E	23407 00
					VOETBEEK	STM	50 51 N	4 08 E	23406 03
VLIJMINKSHOEK SEE VLIJMINKSHOEK	PPL	51 10 N	4 07 E	23402 00	VOGELENZANG	PPL	50 52 N	3 57 E	23402 03
VLIJMINKSHOEK	PPL	51 10 N	4 07 E	23402 03	VOGELENZANG	PPL	50 59 N	4 01 E	23402 01
VLIJTJINGEN	AUMD	50 50 N	5 35 E	23404 02	VOGELENZANG	CHAT	51 11 N	4 25 E	23403 03
VLIJTJINGEN	PPL	50 50 N	5 35 E	23404 01	VOGELHOEK	PPL	51 01 N	3 47 E	23402 03
VLIMMEREN	AUMD	51 18 N	4 46 E	23403 02	VOGELSANCK, BOIS DE SEE				
					VOGELZANGBOS	FRST	51 00 N	5 18 E	23404 00
VLIMMEREN	PPL	51 18 N	4 47 E	23403 01	VOGELSANCK, CHATEAU DE SEE				
VLINDERHAAG SEE VLIENDERHAGE	PPL	51 17 N	3 20 E	23401 00	VOGELZANG	CHAT	51 00 N	5 19 E	23404 00
VLISSEGEM	AUMD	51 15 N	3 03 E	23401 02	VOGELZANG	PPL	50 50 N	5 22 E	23404 01
VLISSEGEM	PPL	51 15 N	3 03 E	23401 01	VOGELZANG	FRM	50 42 N	5 54 E	23407 00
VLISSEGEM SEE VLISSEGEM	AUMD	51 15 N	3 03 E	23401 00	VOGELZANG	PPL	50 45 N	4 36 E	23406 01
					VOGELZANG	PPL	50 52 N	3 40 E	23402 03
VLISSEGEM SEE VLISSEGEM	PPL	51 15 N	3 03 E	23401 00	VOGELZANG				
VLOEDGRACHT SEE VLOETGRACHT	DTCH	50 51 N	5 07 E	23406 00	VOGELZANG	PPL	50 55 N	4 10 E	23406 01
VLOEDGROEVE SEE VLOEGROEVE	STM	50 49 N	4 37 E	23406 00	VOGELZANG	PPL	51 05 N	3 47 E	23402 01
VLOEGROEVE SEE VLOEGROEVE	STM	50 49 N	4 37 E	23406 00	VOGELZANG	PPL	51 15 N	3 39 E	23402 03
VLOEGROEVE	STM	50 49 N	4 37 E	23406 01	VOGELZANG	PPL	51 18 N	4 45 E	23403 01
					VOGELZANG	CHAT	51 00 N	5 19 E	23404 01
VLOERZEGEM SEE VLOERZEGEM	PPL	50 48 N	3 55 E	23402 00	VOGELZANG				
VLOERZEGEM	PPL	50 48 N	3 55 E	23402 01	VOGELZANG	FRM	50 42 N	5 54 E	23407 01
VLOESBERG SEE FLOBECQ	AUMD	50 44 N	3 44 E	23405 00	VOGELZANG	FRM	50 55 N	5 13 E	23404 01
VLOESBERG SEE FLOBECQ	PPL	50 44 N	3 44 E	23405 00	VOGELZANG	FRM	50 57 N	5 06 E	23404 01
VLOET SEE DE VLOET	PPL	50 45 N	3 38 E	23402 00	VOGELZANG	FRM	51 12 N	4 30 E	23403 01
					VOGELZANG	STM	50 48 N	4 18 E	23406 03
VLOETGRACHT	DTCH	50 51 N	5 07 E	23406 01	VOGELZANGBEEK				
VLOETGRACHT	STM	51 00 N	5 09 E	23404 01	VOGELZANGBOS	FRST	51 00 N	5 18 E	23404 01
VLOOTGRACHT	STM	50 58 N	5 07 E	23404 01	VOGELZANG CAPELLE SEE				
VLUCHTENBURG	FRM	51 08 N	4 22 E	23403 03	VOGELZANGKAPEL	PPL	50 46 N	4 01 E	23406 00
VLIJMINKSHOEK SEE VLIJMINKSHOEK	PPL	51 10 N	4 07 E	23402 00	VOGELZANGHOEF SEE VOGELZANGHOEVE	FRM	51 04 N	4 39 E	23403 00
					VOGELZANGHOEF SEE VOGELZANGHOEVE	FRM	51 09 N	4 57 E	23403 01
VLYTINGEN SEE VLIJTJINGEN	AUMD	50 50 N	5 35 E	23404 00	VOGELZANGHOEVE	FRM	51 04 N	4 39 E	23403 03
VLYTINGEN SEE VLIJTJINGEN	PPL	50 50 N	5 35 E	23404 00					
VODECÉE	AUMD	50 12 N	4 34 E	23408 02	VOGELZANGHOEVE				
VODECÉE	PPL	50 12 N	4 35 E	23408 01					
VODELÉE	AUMD	50 10 N	4 44 E	23408 02	VOGELZANGHOEVE	FRM	51 09 N	4 57 E	23403 01
					VOGELZANGKAPEL	PPL	50 46 N	4 01 E	23406 03
VODELÉE	PPL	50 10 N	4 44 E	23408 01	VOGELZANG-KAPELLE SEE				
					VOGELZANGKAPEL	PPL	50 46 N	4 01 E	23406 00

APPROVED FOR RELEASE: 2007/02/09: CIA-RDP01-00707R000100130007-7

VOGENÉE	ADMD	50 14 N	4 27 E	23408 02	VOORHEIDE	HTM	51 26 N	5 03 E	23403 01
VOGENÉE	PPL	50 14 N	4 27 E	23408 01	VOORHEYDE SEE VOORHEIDE	PPL	51 21 N	5 06 E	23403 00
VOIE DU CHENET	PPL	50 05 N	5 02 E	23408 01	VOORHOUT	PPL	51 13 N	4 04 E	23402 03
VOLAIVILLE	PPL	49 52 N	5 37 E	23409 01	VOORHOUTBEEK	STM	51 14 N	4 03 E	23402 03
VOLFKE SEE WOLFKE	PPL	50 52 N	5 18 E	23404 00	VOORMEZELE SEE VOORMEZELE	ADMD	50 49 N	2 52 E	23401 00
VOLKEGEM	ADMD	50 50 N	3 38 E	23402 02	VOORMEZELE SEE VOORMEZELE	PPL	50 49 N	2 52 E	23401 00
VOLKEGEM	PPL	50 50 N	3 38 E	23402 01	VOORMEZELE	ADMD	50 49 N	2 52 E	23401 02
VOLKERICH	PPL	50 45 N	5 58 E	23407 03	VOORMEZELE	PPL	50 49 N	2 52 E	23401 01
VOLLEZEEL SEE VOLLEZELE	ADMD	50 46 N	4 01 E	23406 00	VOORNE SEE VOORNestraat	PPL	51 16 N	4 42 E	23403 00
VOLLEZEEL SEE VOLLEZELE	PPL	50 46 N	4 01 E	23406 00	VOORNestraat	PPL	51 16 N	4 42 E	23403 01
VOLLEZELE	ADMD	50 46 N	4 01 E	23406 02	VOORSCHOVEN SEE VOORSHOVEN	PPL	51 07 N	5 41 E	23404 00
VOLLEZELE	PPL	50 46 N	4 01 E	23406 01	VOORSHOVEN	PPL	51 07 N	5 41 E	23404 03
VOLLONSBOS	FRST	51 01 N	5 03 E	23406 01	VOOR SPIEKELSPADE HEIDE	HTM	51 05 N	5 21 E	23404 01
VOLPENSBEGE	PPL	51 09 N	3 41 E	23402 03	VOORSTE HOSTIE	PPL	51 12 N	5 30 E	23404 01
VOLSBERGEN	PPL	51 09 N	5 05 E	23403 01	VOORSTE NETE	STM	51 14 N	5 07 E	23403 01
VOLSEM	PPL	50 47 N	4 14 E	23406 01	VOORSTE NETHE SEE VOORSTE NETE	STM	51 14 N	5 07 E	23403 00
VONDELBEEK	STM	51 01 N	4 05 E	23402 01	VOORSTEN-HOSTIE SEE VOORSTE HOSTIE	PPL	51 12 N	5 30 E	23404 00
VONDELBEEK	STM	51 06 N	4 00 E	23402 01	VOORT	ADMD	50 48 N	5 18 E	23404 02
VONDELEN	PPL	50 53 N	4 01 E	23402 03	VOORT	PPL	50 48 N	5 19 E	23404 01
VONÈCHE	ADMD	50 03 N	4 58 E	23408 02	VOORT	PPL	50 56 N	4 34 E	23406 01
VONÈCHE	PPL	50 04 N	4 59 E	23408 01	VOORT	PPL	51 01 N	4 57 E	23406 01
VOOGDIJ	PPL	51 06 N	4 32 E	23403 01	VOORT	PPL	51 02 N	5 20 E	23404 01
VOORDE	ADMD	50 50 N	3 56 E	23402 02	VOORT	PPL	51 28 N	4 48 E	23403 01
VOORDE	PPL	50 49 N	3 57 E	23402 01	VOORTBEEK	STM	50 45 N	5 12 E	23404 01
VOORDE	PPL	50 55 N	3 38 E	23402 01	VOORTBEEK	STM	50 58 N	5 15 E	23404 01
VOORDE	PPL	51 01 N	3 51 E	23402 01	VOORTBERG	HLL	51 01 N	4 58 E	23406 01
VOORDE	PPL	51 03 N	3 55 E	23402 03	VOORTKAPEL	PPL	51 07 N	4 51 E	23403 01
VOORDE+ HOF TE	FRM	51 11 N	4 05 E	23402 01	VORDENSTEIN	CHAT	51 16 N	4 29 E	23403 01
VOORDERWEERT	PPL	51 06 N	4 12 E	23403 03	VORDER HART	PPL	49 46 N	5 43 E	23409 01
VOORDESTRAAT	PPL	51 05 N	3 48 E	23402 01	VORDESTRAAT SEE VOORDESTRAAT	PPL	51 05 N	3 48 E	23402 00
VOORDT SEE VOORT	ADMD	50 48 N	5 18 E	23404 00	VOROUX SEE VOROUX-LEZ-LIERS	PPL	50 42 N	5 33 E	23407 00
VOORDT SEE VOORT	PPL	50 48 N	5 19 E	23404 00	VOROUX-GOREUX	ADMD	50 39 N	5 26 E	23407 02
VOORDT SEE VOORT	PPL	51 02 N	5 20 E	23404 00	VOROUX-GOREUX	PPL	50 39 N	5 26 E	2340 01
VOOREEL	PPL	51 23 N	5 01 E	23403 03	VOROUX-LEZ-LIERS SEE				
VOORHAVEN	DCKd	51 05 N	3 44 E	23402 01	VOROUX-LEZ-LIERS	PPL	50 42 N	5 33 E	23407 00
					VOROUX-LEZ-LIERS	ADMD	50 42 N	5 33 E	23407 02
VOORHEIDE	PPL	51 21 N	5 06 E	23403 01	VOROUX-LEZ-LIERS	PPL	50 42 N	5 33 E	23407 01

APPROVED FOR RELEASE: 2007/02/09: CIA-RDP01-00707R000100130007-7

VORSCHONCK BOSCH SEE VORSDONKBOS	FRST	50 59 N	4 47 E	23406 00	VOSSELAERE SEE VOSSELARE	ADMD	51 02 N	3 33 E	23402 00
VORSCHENPOEL SEE VORSENPOEL	PPL	51 64 N	4 21 E	23403 00	VOSSELAERE SEE VOSSELARE	PPL	51 02 N	3 33 E	23402 00
VORSDONKBOS	FRST	50 59 N	4 47 E	23406 03	VOSSELARE	ADMD	51 02 N	3 33 E	23402 02
VORSELAAR	AUMD	51 12 N	4 46 E	23403 02	VOSSELARE	PPL	51 02 N	3 33 E	23402 01
VORSELAAR	PPL	51 12 N	4 46 E	23403 01	VOSSEM	ADMD	50 50 N	4 33 E	23406 02
VORSEN	ADMD	50 42 N	5 10 E	23404 02	VOSSEM	PPL	50 50 N	4 33 E	23406 01
VORSEN	PPL	50 42 N	5 10 E	23404 01	VOSSEMOLEN	PPL	50 54 N	3 08 E	23401 03
VORSENPOEL	PPL	51 04 N	4 21 E	23403 03	VOSSENBERG	PPL	51 04 N	4 59 E	23403 01
VORSELAER SEE VORSELAAR	AUMD	51 12 N	4 46 E	23403 00	VOSSENBERG SEE VOSSENBERGDUINEN	DUNE	51 24 N	4 26 E	23403 00
VORSELAER SEE VORSELAAR	PPL	51 12 N	4 46 E	23403 00	VOSSENBERGDUINEN	DUNE	51 24 N	4 26 E	23403 01
VORSSINGEN SEE VORSSINGERS	PPL	51 24 N	4 42 E	23403 00	VOSSENBERGSTRAAT SEE VOSSENBERG	PPL	51 04 N	4 59 E	23403 00
VORSSINGERS	PPL	51 24 N	4 42 E	23403 03	VOSSENDRIES	PPL	50 56 N	4 11 E	23406 03
VORSLAER SEE VORSELAAR	AUMD	51 12 N	4 46 E	23403 00	VOSSENHOEK	PPL	50 50 N	3 24 E	23401 01
VORST SEE FOREST	AUMD	50 48 N	4 19 E	23406 00	VOSSENHOL	PPL	50 57 N	3 30 E	23402 03
VORST	AUMD	51 04 N	5 00 E	23403 02	VOSSENHOL	PPL	50 58 N	3 37 E	23402 01
VORST SEE FOREST	PPL	50 48 N	4 19 E	23406 00	VOSSENHOL	PPL	51 12 N	3 25 E	23402 01
VORST	PPL	51 04 N	5 01 E	23403 01	VOSSENKOT	STM	50 56 N	5 06 E	23404 03
VOSBEEK	STM	50 46 N	4 09 E	23406 03	VOSSEN KOTEN	PPL	51 02 N	5 06 E	23406 01
VOSBERG	PPL	51 05 N	4 28 E	23403 03	VOSSENPOEL SEE VORSENPOEL	PPL	51 04 N	4 21 E	23403 00
VOSDONKEN SEE VOSDONKEN	PPL	51 03 N	4 50 E	23403 00	VOTTEM	ADMD	50 1 N	5 35 E	23407 02
VOSDONKEN	PPL	51 03 N	4 50 E	23403 01	VOTTEM	PPL	50 41 N	5 35 E	23407 01
VOSHEYDT	PPL	50 44 N	5 57 E	23407 03	VRAAG HEIDE	PLH	51 18 N	4 37 E	23403 01
VOSHOEK	PPL	51 01 N	3 02 E	23401 01	VRAECNE SEE VRASENE	PPL	51 13 N	4 12 E	23402 00
VOSKAPEL	PPL	50 52 N	4 31 E	23406 01	VRAECNE, DIGUE DE SEE				
VOSKENSHOEK	PPL	51 05 N	4 24 E	23403 03	VRAECNE, DIJK VAN	DIKE	51 15 N	4 12 E	23402 00
					VRAECNE, POLDER DE SEE				
					VRAECNEPOLDER	PLDR	51 15 N	4 11 E	23402 00
VOSPUT SEE VOSPUHOEK	PPL	51 04 N	3 12 E	23401 00	VRAECNEBEEK RUISSEAU SEE				
VOSPUHOEK	PPL	51 04 N	3 12 E	23401 03	VRAECNEBEEK	STM	51 15 N	4 12 E	23402 00
VOSSEGAT	PPL	50 48 N	4 20 E	23406 03	VRAECHSCHUITDOEK SEE				
VOSSEKOT	PPL	51 00 N	4 38 E	23406 01	NIEUW LOBROEKDOK	OCKB	51 14 N	4 26 E	23403 00
VOSSEKOT	PPL	51 00 N	4 47 E	23406 03	VRAIMONT	PPL	50 42 N	4 13 E	23406 01
					VREANGSBERG	PPL	50 48 N	4 36 E	23406 01
VOSSEL	PPL	50 52 N	4 01 E	23402 01	VFRANKRIJK SEE FRANKRIJK	PPL	51 01 N	4 01 E	23402 00
VOSSEL	PPL	51 10 N	3 57 E	23402 03					
VOSSELAAR	AUMD	51 18 N	4 52 E	23403 02	VFRANKRIJKSTRAAT SEE	PPL	51 00 N	4 02 E	23402 00
VOSSELAAR	PPL	51 19 N	4 53 E	23403 01	FRANKRIJKSTRAAT	PPL	51 01 N	4 01 E	23402 00
VOSSELAER SEE VOSSELAAR	AUMD	51 18 N	4 52 E	23403 00	VFRANKRYK SEE FRANKRIJK	PPL	50 48 N	4 36 E	23406 00
					VFRANKRYG SEE VREANGSBERG				
VOSSELAER SEE VOSSELAAR	PPL	51 19 N	4 53 E	23403 00					

APPROVED FOR RELEASE: 2007/02/09: CIA-RDP01-00707R000100130007-7

VRANSGBERG SEE VRANSBERG	PPL	50 48 N	4 36 E	23406 00	VRIJHEM	PPL	50 56 N	3 47 E	23402 03
VRASENE	ADMD	51 13 N	4 11 E	23402 02	VRIJHERN	PPL	50 49 N	5 28 E	23404 01
VRASENE	PPL	51 13 N	4 12 E	23402 01	VRIJLEGEM	PPL	50 56 N	4 12 E	23406 03
VRASENE, DIJK VAN	DIKE	51 15 N	4 12 E	23402 01	VRIJLEGEM SEE VRIJLEGEN	PPL	50 56 N	4 12 E	23406 00
VRASENEBEEK	STM	51 15 N	4 12 E	23402 01	VRIJSBEKE	PPL	50 51 N	3 41 E	23402 01
VRASENEPOLDER	PLDR	51 15 N	4 11 E	23402 01	VRIJTHOUT SEE VRIJTIJD	PPL	50 53 N	4 12 E	23406 00
VREBOS	PPL	50 52 N	4 34 E	23406 01	VRIJTIJD	PPL	50 53 N	4 12 E	23406 01
VRECHEN	PPL	51 07 N	3 29 E	23402 01	VRISSART	PPL	50 42 N	3 39 E	23405 03
VRECKOM SEE VREKOM	PPL	50 47 N	4 03 E	23402 00	VROEGEINDE	PPL	51 12 N	4 42 E	23403 01
VRECKOM STEENHOUT BEEK SEE STEENHOUTBEEK	STM	50 47 N	4 02 E	23400 00	VROELINGEN	PPL	50 50 N	5 22 E	23404 03
VREDE SEE DE VREDE	PPL	51 20 N	3 21 E	23401 00	VROENENBOS	FRST	50 43 N	4 17 E	23406 03
VREDESTEINHOF	FRM	51 02 N	4 33 E	23403 03	VROENHOVEN	ADMD	50 50 N	5 38 E	23404 02
VREDEBEEK SEE JONGEMANSBEEK	STM	51 09 N	5 30 E	23404 00	VROENHOVEN	PPL	50 49 N	5 38 E	23404 01
VREEREN SEE VREREN	ADMD	50 45 N	5 29 E	23404 00	VROENHOVENHOF	FRM	50 54 N	5 04 E	23406 01
VREEREN SEE VREREN	PPL	50 45 N	5 30 E	23404 00	VROENTE	PPL	50 54 N	5 02 E	23406 01
VREISHORING	PPL	51 13 N	5 19 E	23404 01	VROILANSHOEK	PPL	50 46 N	2 51 E	23401 01
VREISKORING SEE VREISHORING	PPL	51 13 N	5 19 E	23404 00	VROMBAUTSTRAAT SEE VROMBOUTSTRAAT	PPL	51 11 N	3 35 E	23402 00
VREKHEM	PPL	50 55 N	3 42 E	23402 03	VROMBOUTSTRAAT	PPL	51 11 N	3 35 E	23402 01
VREKHEM SEE VREKHEM	PPL	50 55 N	3 42 E	23402 00	VROUWENBOOM	PPL	51 01 N	3 19 E	23401 01
VREKHEM SEE VREKOM	PPL	50 47 N	4 03 E	23402 00	VROUWENBOS	FRST	50 44 N	5 50 E	23407 01
VREKOM	PPL	50 47 N	4 03 E	23402 03	VROUWENEKHOEK	PPL	51 11 N	4 09 E	23402 01
VRENDE	ADMD	51 10 N	4 30 E	23403 02	VROUWENHOF	FRM	51 08 N	4 12 E	23402 01
VRENDE	PPL	51 11 N	4 31 E	23403 01	VROUWENSTRAAT	PPL	51 12 N	3 32 E	23402 01
VREMSCHOEVEN SEE VREMSEHOEVEN	FRM	51 10 N	4 34 E	23403 03	VROUWENSTRAET SEE VROUWENSTRAAT	PPL	51 12 N	3 34 E	23402 00
VREMSEHOEVEN	FRM	51 10 N	4 34 E	23403 03	VROUWERHOFBEEK	STM	51 07 N	4 12 E	23402 03
VRENENBEEK SEE JONGEMANSBEEK	STM	51 09 N	5 30 E	23404 00	VROUWELIET	STM	51 03 N	4 27 E	23403 01
VRENHOF	FRM	51 13 N	3 46 E	23402 01	VROUKENSHOEK KREEK	PNDR	51 15 N	3 32 E	23402 01
VREREN	ADMD	50 45 N	5 29 E	23404 02	VRYHEEREN SEE VRIJHERN	PPL	50 49 N	5 28 E	23404 00
VREREN	PPL	50 45 N	5 30 E	23404 01	VRYHEERS SEE VRIJHEERS	PPL	50 46 N	5 15 E	23404 00
VRESSE	PPL	49 52 N	4 56 E	23408 01	VRYHEM SEE VRIJHEM	PPL	50 56 N	3 47 E	23402 00
VRESSE	ADMD	49 52 N	4 55 E	23408 02	VRY-HERNE SEE VRIJHERN	PPL	50 49 N	5 28 E	23404 00
VRESSE	STM	49 52 N	4 56 E	23408 01	VRYLEGEM SEE VRIJLEGEM	PPL	50 56 N	4 12 E	23406 00
VRIETSELBEEK	STM	51 02 N	5 44 E	23404 01	VUCHT	ADMD	50 59 N	5 42 E	23404 02
VRIJDAGMARKT	PPL	50 59 N	4 20 E	23402 01	VUCHT	PPL	50 59 N	5 43 E	23404 01
VRIJGEWED	PPL	51 04 N	3 09 E	23401 01	VUCHTERBOSCH HEIDE SEE VUCHTERBOSHEIDE	PPL	51 00 N	5 40 E	23404 00
VRIJHEERS	PPL	50 46 N	5 15 E	23404 03	VUCHTERBOSHEIDE	PPL	51 00 N	5 40 E	23404 01
VRIJHEID	PPL	50 49 N	3 52 E	23402 01					

APPROVED FOR RELEASE: 2007/02/09: CIA-RDP01-00707R000100130007-7

VUILBEEK	STM	50 51 N	4 2 7 E	23406 00	WAIENBERG	PPL	50 44 N	3 38 E	23402 03
VUILBROEK	PPL	50 53 N	3 3 3 E	23402 01	WAIENBERG SEE WEIJENBERG	PPL	50 57 N	4 12 E	23406 00
VUILEBEEK	STM	50 51 N	2 4 9 E	23401 01	WAIENBURGHOEUF SEE WAIENBURGHOEUF	FRM	51 08 N	4 30 E	23403 00
VUILEN PLAS	FRM	51 09 N	4 2 5 E	23403 03	WAALBEEK	STM	50 58 N	3 52 E	23402 01
VUILEPAN SEE VUILPAN	PPL	51 00 N	3 0 0 E	23401 00	WAALBERG	PPL	50 59 N	4 56 E	23406 01
VUILE PLAS SEE VUILEN PLAS	FRM	51 09 N	4 2 5 E	23403 00	WAALBRUG	PPL	51 06 N	3 42 E	23402 03
VUILEPLAS	FRM	50 56 N	5 1 5 E	23404 03	WAALHOEF SEE WALEHOEVE	FRM	50 56 N	5 07 E	23404 00
VUILPAN	PPL	51 00 N	3 0 0 E	23401 01	WAALM SEE WALEN	PPL	50 52 N	3 31 E	23402 00
VUILVLAGE	PPL	51 14 N	3 0 8 E	23401 01	WAALENHOEK SEE WALENHOEK	PPL	51 06 N	4 21 E	23403 00
VUNT RUISSAUW SEE DE VUNT	STM	50 56 N	4 4 3 E	23406 00	WAALSTRAAT SEE WALESTRAAT	PPL	50 55 N	3 28 E	23402 00
VURST	PPL	50 59 N	3 5 2 E	23402 03	WAALESTRAAT SEE WALESTRAAT	PPL	50 57 N	4 41 E	23406 00
VURSTE	ADMD	50 57 N	3 4 0 E	23402 02	WAALHOVE SEE WALHOVEN	PPL	50 51 N	3 57 E	23402 00
VURSTE	PPL	50 57 N	3 4 1 E	23402 01	WAALPUTTE	PPL	51 05 N	3 46 E	23402 03
VURSTE-TEN-EEDE SEE TEN EDE	PPL	50 56 N	3 4 1 E	23402 00	WAALRAVENS SEE WALRAVENSHOEVE	FRM	50 51 N	4 13 E	23406 00
VURTEN	PPL	51 03 N	5 1 6 E	23404 01	WAALSHOEK	PPL	50 53 N	3 23 E	23401 01
VYF HONDERD GEMEET WATERGANG SEE VIJFHONDERD GEMETENBEEK	STM	51 15 N	3 4 7 E	23402 00	WAANBEEK	STM	50 55 N	5 15 E	23404 01
VYFHUYSHOEK SEE VIJFHUISSHOEK	PPL	51 03 N	3 0 4 E	23401 00	WAANBEEK SEE WANBEEK	STM	50 54 N	2 49 E	23401 00
VYFHUYZEN SEE VIJFHUIZEN	PPL	50 59 N	2 5 0 E	23401 00	WAANRODE	ADMD	50 55 N	5 00 E	23406 02
VYFWEGE SEE VIJFWEGE	PPL	50 57 N	2 5 9 E	23401 00	WAANRODE	PPL	50 55 N	5 00 E	23406 01
VYFWEGE SEE VIJFWEGE	PPL	51 02 N	3 0 9 E	23401 00	WAANRODENHOEK	PPL	50 54 N	5 00 E	23406 01
VYGMAL SEE WIJGMAAL	PPL	50 56 N	4 4 2 E	23406 00	WAANVELD	PPL	50 56 N	5 01 E	23406 01
VYLE	STM	50 27 N	5 1 7 E	23407 01	WAARBEEK	PPL	50 55 N	4 13 E	23406 01
VYLE-ET-THAROUL	ADMD	50 27 N	5 1 5 E	23407 02	WAARBEKE	ADMD	50 46 N	3 58 E	23402 02
VYLE-ET-THAROUL	PPL	50 27 N	5 1 5 E	23407 01	WAARBEKE	PPL	50 46 N	3 58 E	23402 01
VYLST SEE VIJLST	PPL	50 56 N	4 1 7 E	23406 00	WAARBOOMHOF	FRM	50 53 N	4 15 E	23406 01
VYNCKT SEE VINKT	ADMD	51 01 N	3 2 9 E	23402 00	WAARBRUG	PPL	51 09 N	2 59 E	23401 03
VYNCKT SEE VINKT	PPL	51 01 N	3 2 9 E	23402 00	WAARBRUGGE SEE WAARBRUG	PPL	51 09 N	2 59 E	23401 00
VYVE KAPELLE SEE VIJVE KAPELLE	PPL	51 14 N	3 1 9 E	23401 00	WAARD	PPL	51 00 N	5 24 E	23404 03
VYVER SEE VIJVER	PPL	51 06 N	3 0 0 E	23401 00	WAARDAMME	ADMD	51 07 N	3 13 E	23401 02
VYVERSELEN SEE VIJVERSELEN	PPL	50 48 N	4 1 0 E	23406 00	WAARDAMME	PPL	51 07 N	3 13 E	23401 01
VYVERSMOLENHOEK SEE VIJVERSMOLENHOEK	PPL	51 06 N	2 5 5 E	23401 00	WAARDAMMEBEEK	STM	51 08 N	3 15 E	23401 01
					WAARDE	PPL	50 49 N	3 34 E	23402 01
					WAAREBEEK SEE WAARBEEK	PPL	50 55 N	4 13 E	23406 00
					WAARESLAGE SEE WARESLAG	PPL	51 06 N	4 06 E	23402 00
					WAARLOOS	ADMD	51 06 N	4 26 E	23403 02
					WAARLOOS	PPL	51 06 N	4 27 E	23403 01

APPROVED FOR RELEASE: 2007/02/09: CIA-RDP01-00707R000100130007-7

WAARLOOS HOEVEN	FRM	51 06 N	4 30 E	23403 03	WAENVELD SEE WAANVELD	PPL	50 56 N	5 01 E	23406 00
WAARMAARDE	ADMD	50 48 N	3 29 E	23401 02	WAERBEKE SEE WAARBEKE	ADMD	50 46 N	3 58 E	23402 00
WAARMAARDE	PPL	50 47 N	3 29 E	23401 01	WAERBEKE SEE WAARBEKE	PPL	50 46 N	3 58 E	23402 00
WAARMAARDE SEE WAARMAARDE	AUMD	0 48 N	3 29 E	23401 00	WAERBRUGGE SEE WAARBRUG	PPL	51 09 N	2 59 E	23401 00
WAARSCHOOT	AUMD	51 09 N	3 36 E	23402 02	WAERDAMME SEE WAARDAMME	ADMD	51 07 N	3 13 E	23401 00
WAARSCHOOT	PPL	51 09 N	3 36 E	23402 01	WAERDAMME SEE WAARDAMME	PPL	51 07 N	3 13 E	23401 00
WAASBERGDRIES	PPL	50 50 N	3 51 E	23402 03	WAERDAMME SEE WAARBRUG	PPL	51 09 N	2 59 E	23401 00
WAASBROEK	CHAT	50 49 N	4 19 E	23406 01	WAERDAMMEBEEK SEE WAARDAMMEBEEK	STM	51 08 N	3 15 E	23401 00
WAASDONK	PPL	51 11 N	4 27 E	23403 03	WAEREBRUG SEE WAARBRUG	PPL	51 09 N	2 59 E	23401 00
WAASHONT	ADMD	50 44 N	5 04 E	23407 02	WAEREGHEM SEE WAREGEM	ADMD	50 53 N	3 25 E	23401 00
WAASHONT	PPL	50 44 N	5 04 E	23407 01	WAEREGHEM SEE WAREGEM	PPL	50 53 N	3 25 E	23401 00
WAASMUNSTER	ADMD	51 06 N	4 04 E	23402 02	WAERIMONT+ BOIS DE	FRST	50 09 N	5 11 E	23408 01
WAASMUNSTER	PPL	51 06 N	4 05 E	23402 01	WAERLOOS SEE WAARLOOS	ADMD	51 06 N	4 26 E	23403 00
WAASTEN SEE WARNETON	ADMD	50 45 N	2 57 E	23401 00	WAERLOOS SEE WAARLOOS	PPL	51 06 N	4 27 E	23403 00
WAASTEN SEE WARNETON	PPL	50 45 N	2 57 E	23401 00	WAERLOOS HOEVEN SEE WAARLOOS HOEVEN	FRM	51 06 N	4 30 E	23403 00
WAAYENBURGHOEF SEE WAIENBURGHOEF	FRM	51 08 N	4 30 E	23403 00	WAERMAERDE SEE WAARMAARDE	ADMD	50 48 N	3 29 E	23401 00
WACHET	PPL	49 37 N	5 40 E	23409 01	WAERMAERDE SEE WAARMAARDE	PPL	50 47 N	3 29 E	23401 00
WACHIBOUX+ FERME DE	FRM	50 32 N	5 38 E	23407 01	WAERSCHOOT SEE WAARSCHOOT	ADMD	51 09 N	3 36 E	23402 00
WACHTEBEKE	ADMD	51 10 N	3 51 E	23402 02	WAERSCHOOT SEE WAARSCHOOT	PPL	51 09 N	3 36 E	23402 00
WACHTEBEKE	PPL	51 10 N	3 52 E	23402 01	WAESDONCK SEE WAASDONK	PPL	51 11 N	4 27 E	23403 00
WACKEN SEE WAKKEN	ADMD	50 56 N	3 24 E	23401 00	WAESDONK SEE WAASDONK	PPL	51 11 N	4 27 E	23403 00
WACKEN SEE WAKKEN	PPL	50 56 N	3 24 E	23401 00	WAESMUNSTER SEE WAASMUNSTER	ADMD	51 06 N	4 04 E	23402 00
WACKENFLASS	FRST	49 48 N	5 41 E	23409 01	WAESMUNSTER SEE WAASMUNSTER	PPL	51 06 N	4 05 E	23402 00
WACKERZEEL SEE WAKKERZEEL	PPL	50 57 N	4 41 E	23406 00	WAFELSTRAAT	PPL	50 53 N	3 43 E	23402 03
WACKERZEEL SEE WAKKERZEEL	PPL	50 57 N	4 41 E	23406 00	WAFELSTRAAT	PPL	50 47 N	3 26 E	23401 01
WADEBEEK	STM	51 00 N	2 51 E	23401 01	WAGENMAKERSSTROOM	STM	51 10 N	3 33 E	23402 01
WADELINCOURT	ADMD	50 32 N	3 38 E	23405 02	WAGNE+ BOIS	FRST	50 10 N	4 49 E	23408 01
WADELINCOURT	PPL	50 32 N	3 38 E	23405 01	WAGNÉE	PPL	50 19 N	4 37 E	23408 01
WADËTCHES+ BOIS DES	FRST	50 21 N	5 59 E	23407 01	WAGNÉE	PPL	50 23 N	5 04 E	23408 03
WAELEBEEK SEE GROOT WALEGELEED	STM	51 05 N	2 51 E	23401 00	WAGNÉE	ADMD	50 31 N	4 31 E	23405 02
WAGNÉE	ADMD	50 31 N	4 31 E	23405 02	WAGNÉE	ADMD	50 31 N	4 31 E	23405 02
WALHEM SEE WALEM	AUMD	51 04 N	4 26 E	23403 00	WAGNÉE	PPL	50 31 N	4 31 E	23405 01
WALHEM SEE WALEM	PPL	51 04 N	4 28 E	23403 00	WAGUETTE+ RUISSEAU DE LA SEE VAGUETTE	STM	49 57 N	4 12 E	23400 00
WALHEM+ FORT DE SEE	FT	51 04 N	4 28 E	23403 00	WAHA	ADMD	50 13 N	5 22 E	23409 02
WALEM+ FORT VAN	FT	51 04 N	4 28 E	23403 00	WAHA	PPL	50 13 N	5 20 E	23409 01
WAENBEEK SEE WAANBEEK	STM	50 55 N	5 15 E	23404 00	WAHA+ BOIS DE	FRST	50 12 N	5 21 E	23409 01
WAENRODE SEE WAANRODE	PPL	50 55 N	5 00 E	23406 00	WAHARDAY	PPL	50 14 N	5 28 E	23409 01
WAENRODENHOEK SEE WAANRODENHOEK	PPL	50 54 N	5 00 E	23406 00					

APPROVED FOR RELEASE: 2007/02/09: CIA-RDP01-00707R000100130007-7

WAHENGES	FRM	50 46 N	4 49 E	23406 01	WALEM, FORT VAN	FT	51 04 N	4 28 E	23403 01
WAHIA	PPL	50 36 N	4 59 E	23408 01	WALENHOF SEE WALENHOEVE	FRM	50 59 N	4 38 E	23406 00
WAHY	STM	50 41 N	5 43 E	23407 01	WALENHOEK	PPL	51 06 N	4 21 E	23403 03
WAIBES SEE LES WAIBES	PPL	50 20 N	4 17 E	23405 00	WALENHOEK	PPL	51 19 N	4 21 E	23403 01
WAIDE SEE LA WAIDE	PPL	50 41 N	5 42 E	23407 00	WALENHOEVE	FRM	50 59 N	4 38 E	23406 03
WAIDES SEE LES WAIDES	PPL	50 43 N	5 47 E	23407 00	WALENHOEVE	FRM	51 01 N	5 05 E	23406 03
WAIENBURJHOEF	FRM	51 08 N	4 50 E	23403 01	WALESTRAAT	PPL	50 55 N	3 28 E	23402 01
WAILLES	PPL	50 36 N	4 18 E	23406 03	WALESTRAAT	PPL	50 57 N	4 41 E	23406 03
WAILLET	ADMD	50 16 N	5 18 E	23408 02	WALESTRU, BOIS DE	FRST	50 07 N	4 23 E	23405 01
WAILLET	PPL	50 16 N	5 18 E	23408 01	WALFERGEM	PPL	50 54 N	4 14 E	23406 01
WAILLIMONT, BOIS DE	FRST	49 50 N	5 21 E	23409 01	WALHAIN SEE WALHAIN-SAINT-PAUL	PPL	50 37 N	4 42 E	23406 00
WAINES	ADMD	50 25 N	6 07 E	23407 02	WALHAIN	STM	50 38 N	4 43 E	23406 01
WAINES	PPL	50 25 N	6 07 E	23407 01	WALHAIN-SAINT-PAUL	ADMD	50 37 N	4 42 E	23406 02
WAINAGE	PPL	50 27 N	4 31 E	23405 01	WALHAIN-SAINT-PAUL	PPL	50 37 N	4 42 E	23406 01
WAKKEBROEK	PPL	51 01 N	3 59 E	23402 01	WALHAY SEE WALLAY	PPL	50 25 N	5 06 E	23408 00
WAKKEN	ADMD	50 56 N	3 24 E	23401 02	WALHOEK	PPL	50 56 N	3 37 E	23402 01
WAKKEN	PPL	50 56 N	3 24 E	23401 01	WALHORN	ADMD	50 41 N	6 03 E	23407 02
WAKKERZEEL	PPL	50 57 N	4 41 E	23406 01	WALHORN	PPL	50 41 N	6 03 E	23407 01
WAL	PPL	50 48 N	3 16 E	23401 01	WALHORNRFELD	PPL	50 40 N	6 02 E	23407 01
WALBRUGGE	PPL	50 48 N	3 28 E	23401 01	WALHORNREHEIDE	PPL	50 41 N	6 03 E	23407 01
WALBURG	CHAT	51 09 N	4 09 E	23402 03	WALHOVEN	PPL	50 51 N	3 57 E	23402 03
WALCOURT	ADMD	50 15 N	4 25 E	23408 02	WALK	PPL	50 27 N	6 06 E	23407 01
WALCOURT	PPL	50 15 N	4 25 E	23408 01	WALLAY	PPL	50 25 N	5 06 E	23408 03
WALDERDONCK SEE WALDERDONK	PPL	51 10 N	3 51 E	23402 00	WALLE SEE WAL	PPL	50 48 N	3 16 E	23401 00
WALDERDONK	PPL	51 10 N	3 51 E	23402 01	WALLEBEEK	STM	50 55 N	3 40 E	23402 01
WALEBEEK SEE GROOT WALEGELEED	STM	51 05 N	2 51 E	23401 00	WALLEKEN	FRM	50 49 N	3 58 E	23402 03
WALEBEEK	STM	51 10 N	3 06 E	23401 01	WALLEKEN	FRM	51 11 N	4 15 E	23402 03
WALE BOS	FRST	50 56 N	4 52 E	23406 01	WALLEKEN	FRM	51 14 N	3 35 E	23402 01
WALECOURT SEE WALCOURT	ADMD	50 15 N	4 25 E	23408 00	WALLEKENHOF	PPL	51 08 N	4 09 E	23402 03
WALEFFE SAINT-GEORGES	PPL	50 39 N	5 13 E	23407 01	WALLEKENHOF	FRM	51 08 N	4 12 E	23402 01
WALEFFE SAINT-PIERRE	PPL	50 38 N	5 14 E	23407 03	WALLEKENHOF	FRM	51 11 N	4 10 E	23402 01
WALEHOF SEE WALENHOEVE	FRM	51 01 N	5 05 E	23406 00	WALLEKENHOF	FRM	51 11 N	4 13 E	23402 01
WALEHOF	FRM	50 56 N	5 07 E	23404 03	WALLEMOLEN	PPL	50 54 N	2 59 E	23401 01
WALEM	ADMD	51 04 N	4 26 E	23403 02	WALLEM, HOF TER	FRM	51 12 N	4 07 E	23402 01
WALEM	PPL	50 52 N	3 31 E	23402 01	WALLERODE	PPL	50 18 N	6 10 E	23407 01
WALEM	PPL	51 04 N	4 28 E	23403 01	WALLERODE, BOIS DE SEE WALLERODERWALD	FRST	50 18 N	6 11 E	23407 00

APPROVED FOR RELEASE: 2007/02/09: CIA-RDP01-00707R000100130007-7

WALLERODERWALD	FRST	50 18 N	6 11 E	23407 01	WANCENNES	ADMD	50 05 N	4 58 E	23408 02
WALLONE, FAGNE SEE					WANCENNES	PPL	50 06 N	4 58 E	23408 01
WALLONISCHES VENN	MRSB	50 31 N	6 06 E	23407 00	WANCHALLE, BOIS	FRST	50 27 N	4 55 E	23408 01
WALLONISCHES VENN	MRSB	50 31 N	6 06 E	23407 01	WANCHIE	FRST	47 48 N	5 20 E	23409 01
WALOPPE	PPL	50 37 N	5 03 E	23407 01	WANDAMMENSBECK	STM	51 08 N	3 57 E	23402 01
WALPRIJE	FRM	51 10 N	3 44 E	23402 01					
					WANDEBOURCY	PPL	50 06 N	5 50 E	23409 01
WALRAVENS SEE WALARAVENSHOEVE	FRM	50 51 N	4 13 E	23406 00	WANDRE	ADMD	50 40 N	5 39 E	23407 02
WALARAVENSHOEVE	FRM	50 51 N	4 13 E	23406 03	WANDRE	PPL	50 40 N	5 39 E	23407 01
WALSBECK	STM	50 54 N	5 03 E	23406 01	WANEBEEK	STM	50 54 N	2 49 E	23401 01
WALSBERGEN	PPL	50 54 N	5 02 E	23406 01	WANFERCÉE-BAULET	ADMD	50 28 N	4 35 E	23405 02
WALSBETS	ADMD	50 44 N	5 05 E	23407 02					
					WANFERCÉE-BAULET	PPL	50 28 N	4 35 E	23405 01
WALSBETS	PPL	50 44 N	5 05 E	23407 01	WANGE	ADMD	50 47 N	5 02 E	23407 02
WALSBETZ SEE WALSBETS	PPL	50 44 N	5 05 E	23407 00	WANGE	PPL	50 47 N	5 02 E	23407 01
WALSCHER LAND SEE WALSELAND	PPL	51 05 N	3 48 E	23402 00	WANGENÉE SEE WAUGENÉE	PPL	50 35 N	4 09 E	23405 00
WALSEGHE	PPL	50 54 N	3 48 E	23402 01	WANGENIES	ADMD	50 28 N	4 31 E	23405 02
WALSELAND	PPL	51 05 N	3 48 E	23402 03					
					WANGENIES	PPL	50 28 N	4 31 E	23405 01
WALSHOUTEM (FLEMISH)					WANGHÉ SEE WANGE	PPL	50 47 N	5 02 E	23407 00
HOUTAIN-L'ÉVÊQUE (FRENCH)	ADMD	50 43 N	5 05 E	23407 02	WANLIN	ADMD	50 10 N	5 04 E	23408 02
WALSHOUTEM (FLEMISH)					WANLIN	PPL	50 10 N	5 04 E	23408 01
HOUTAIN-L'ÉVÊQUE (FRENCH)	PPL	50 43 N	5 05 E	23407 01	WANLIN, BOIS DE	FRST	50 08 N	5 04 E	23408 01
WALTWILDER	ADMD	50 52 N	5 32 E	23404 02					
WALTWILDER	PPL	50 52 N	5 33 E	23404 01	WANNE	ADMD	50 21 N	5 55 E	23407 02
WALTZING	PPL	49 41 N	5 50 E	23409 01	WANNE	PPL	50 21 N	5 55 E	23407 01
					WANNEBECQ	ADMD	50 42 N	3 48 E	23405 02
WALZIN	PPL	50 13 N	4 55 E	23408 01	WANNEBECO	PPL	50 42 N	3 48 E	23405 01
WAMBAS SEE TE WAMBAS	FRM	50 46 N	3 54 E	23402 00	WANNEGEM-LEDE	ADMD	50 53 N	3 33 E	23402 02
WAMBEEK	ADMD	50 51 N	4 10 E	23406 02					
WAMBEEK	PPL	50 51 N	4 10 E	23406 01	WANNEGEM-LEDE	PPL	50 53 N	3 33 E	23402 01
WAMBEEK	PPL	50 55 N	4 30 E	23406 01	WANNERANVAL	PPL	50 22 N	5 55 E	23407 01
					WANROUX	PPL	50 38 N	4 30 E	23406 01
WANBEKE SEE WAMBEEK	ADMD	50 51 N	4 10 E	23406 00	WANSIN	ADMD	50 40 N	5 00 E	23407 02
WANBEKE	PPL	50 47 N	2 55 E	23401 01	WANSIN	PPL	50 41 N	5 01 E	23407 01
WANBEKE SEE WAMBEEK	PPL	50 51 N	4 10 E	23406 00					
WANBEKE	STM	50 46 N	2 56 E	23401 01	WANZE	ADMD	50 32 N	5 13 E	23407 02
WANNE	STM	50 10 N	5 16 E	23400 01	WANZE	PPL	50 32 N	5 13 E	23407 01
					WANZELE	ADMD	50 58 N	3 57 E	23402 02
WAMONT SEE WAAMONT	ADMD	50 44 N	5 04 E	23407 00	WANZELE	PPL	50 58 N	3 57 E	23402 01
WAMONT SEE WAAMONT	PPL	50 44 N	5 04 E	23407 00	WANZOUL	PPL	50 34 N	5 13 E	23407 03
WAMP	STM	51 14 N	5 01 E	23403 01					
WAMPE	STM	50 22 N	3 57 E	23405 01	WARANDE	PPL	51 02 N	4 26 E	23403 01
WAMPENBERG	PPL	51 20 N	5 06 E	23403 01					

APPROVED FOR RELEASE: 2007/02/09: CIA-RDP01-00707R000100130007-7

WARANDE	PPL	51 06 N	2 59 E	23401 01	WARICHAIX	PPL	50 39 N	4 11 E	23405 01
WARANDE	PPL	51 09 N	3 50 E	23402 03	WARICHAIX	PPL	50 41 N	4 07 E	23406 01
WARANDE SEE WARANDE BOS	FRST	51 01 N	3 37 E	23402 00	WARICHAUX SEE WARICHAIX	PPL	50 41 N	4 07 E	23406 00
WARANDEBEEK	STM	50 51 N	2 37 E	23401 01	WARICHET	PPL	50 36 N	4 29 E	23406 01
WARANDE BOS	FRST	51 01 N	3 37 E	23402 01	WARICHET	PPL	50 38 N	4 50 E	23406 03
WARANDEBOS SEE WARANDEHEIDE	FRST	51 17 N	5 13 E	23403 00	WARICHET	STM	50 31 N	4 49 E	23408 01
WARANDEHEIDE	FRST	51 17 N	5 13 E	23403 01	WARIMEZ	PPL	50 25 N	4 15 E	23405 03
WARANDEKEN	PPL	50 53 N	3 27 E	23401 01	WARINSART, BOIS DE	FRST	49 57 N	5 22 E	23409 01
WARANDEN BOSCH SEE WARANDEHEIDE	FRST	51 17 N	5 13 E	23403 00	WARINSART, FERME DE	FRM	49 58 N	5 21 E	23409 01
WARANDEN HEIDE SEE WARANDEHEIDE	FRST	51 17 N	5 13 E	23403 00	WARISOULX	ADMD	50 32 N	4 52 E	23408 02
WARCHAIX	PPL	50 23 N	3 58 E	23405 01	WARISOULX	PPL	50 32 N	4 52 E	23408 01
WARCHE	STM	50 23 N	5 59 E	23407 01	WARISSAET	PPL	50 41 N	3 55 E	23405 03
WARCHENNE	STM	50 25 N	6 01 E	23407 03	WARIZY	PPL	50 12 N	5 32 E	23409 01
WARCHES RUISSEAU SEE WARCHE	STM	50 23 N	5 59 E	23407 00	WARLOCHE	PPL	50 41 N	3 40 E	23405 03
WARCHIN	ADMD	50 37 N	3 25 E	23405 02	WARMBEEK	STM	51 18 N	5 29 E	23404 01
WARCHIN	PPL	50 37 N	3 25 E	23405 01	WARMHANDHOEF SEE WARMHANDHOEVE	FRM	51 12 N	4 43 E	23403 00
WARCHIN	STM	50 36 N	3 24 E	23405 01	WARMHANDHOEVE	FRM	51 12 N	4 43 E	23403 01
WARCOING	ADMD	50 42 N	3 20 E	23405 02	WARMIFONTAINE	PPL	49 50 N	5 24 E	23409 01
WARCOING	PPL	50 42 N	3 20 E	23405 01	WARMONFOSSE	PPL	50 26 N	5 41 E	23407 01
WARDIN	ADMD	49 59 N	5 46 E	23409 02	WARNACH	PPL	49 52 N	5 44 E	23409 01
WARDIN	PPL	49 59 N	5 47 E	23409 01	WARNANT	ADMD	50 20 N	4 49 E	23408 02
WARDOIS	PPL	50 43 N	3 47 E	23405 03	WARNANT	PPL	50 19 N	4 50 E	23400 01
WARÉCHAIX	PPL	50 20 N	3 57 E	23405 01	WARNANT SEE WARNANT-DREYE	PPL	50 36 N	5 14 E	23407 00
WAREGEM	ADMD	50 53 N	3 25 E	23401 02	WARNANT-DREYE	ADMD	50 36 N	5 14 E	23407 02
WAREGEM	PPL	50 53 N	3 25 E	23401 01	WARNANT-DREYE	PPL	50 36 N	5 14 E	23407 01
WARELLES, CHÂTEAU DES	CHAT	50 41 N	4 04 E	23405 03	WARNAVE	STM	50 42 N	2 50 E	23400 01
WARENME	PPL	50 41 N	5 15 E	23407 01	WARNETON	ADMD	50 45 N	2 57 E	23401 02
WARENME, ARRONDISSEMENT DE	AUMD	50 42 N	5 14 E	23407 02	WARNETON	PPL	50 45 N	2 57 E	23401 01
WAREMPAGE	PPL	50 07 N	5 38 E	23409 01	WARNOUMONT, BOIS DE	FRST	50 30 N	5 41 E	23407 01
WARESLAG	PPL	51 06 N	4 06 E	23402 03	WARNOUMONT, FERME DE	FRM	50 30 N	5 41 E	23407 01
WARET-LA-CHAUSSÉE	ADMD	50 32 N	4 55 E	23408 02	WARÔNEU SEE WARONNEUX	PPL	50 34 N	6 02 E	23407 00
WARET-LA-CHAUSSÉE	PPL	50 33 N	4 55 E	23408 01	WARONNEUX	PPL	50 34 N	6 02 E	23407 01
WARET-L'ÉVÊQUE	AUMD	50 33 N	5 04 E	23407 02	WARONNEUX INFÉRIEUR SEE WARONNEUX	PPL	50 34 N	6 02 E	23407 00
WARET-L'ÉVÊQUE	PPL	50 33 N	5 04 E	23407 01	WAROUX, CHÂTEAU DE	CHAT	50 41 N	5 30 E	23407 01
WARFÉE	PPL	50 37 N	5 22 E	23407 01	WARQUIGNIES	ADMD	50 24 N	3 49 E	23405 02
WARFUSÉE SEE WARFÉE	PPL	50 37 N	5 22 E	23407 00	WARQUIGNIES	PPL	50 24 N	3 49 E	23405 01

APPROVED FOR RELEASE: 2007/02/09: CIA-RDP01-00707R000100130007-7

WARRE	PPL	50 22 N	5 28 E	23409 01	WATERBROEKLOOP	STM	51 11 N	5 02 E	23403 01
WARRE SEE DE WARRE	PPL	51 05 N	5 41 E	23404 00	WATERDANHOEK	PPL	50 52 N	3 03 E	23401 01
WARRIMONT	PPL	50 40 N	5 48 E	23407 01	WATERHANENDRIES	PPL	50 45 N	4 01 E	23406 03
WARSAGE	ADMD	50 44 N	5 46 E	23407 02	WATERHOEK	PPL	50 57 N	2 47 E	23401 01
WARSAGE	PPL	30 44 N	5 46 E	23407 01	WATERHOF SEE 'T WATERHOF	FRM	50 49 N	4 11 E	23406 00
WARTOISE	STM	49 55 N	4 10 E	23400 03	WATERHOF	FRM	50 56 N	4 54 E	23406 03
WARZÉE	ADMD	50 27 N	5 26 E	23407 02	WATERHOF	FRM	50 57 N	3 49 E	23402 03
WARZÉE	PPL	50 27 N	5 26 E	23407 01	WATERINGEN SEE DE WATERINGEN	PPL	51 05 N	5 43 E	23404 00
WASME, RIEU DE	STM	50 40 N	3 21 E	23405 01	WATERINGEN	PPL	51 18 N	5 08 E	23403 01
WASMES	ADMD	50 25 N	3 50 E	23405 02	WATERKANT	PPL	50 53 N	4 12 E	23406 01
WASMES	PPL	50 25 N	3 50 E	23405 01	WATERKANT	PPL	50 57 N	5 08 E	23404 01
WASMES	PPL	50 33 N	3 32 E	23405 01	WATERKANT	PPL	51 10 N	5 36 E	23404 01
WASMES	STM	50 27 N	3 51 E	23405 01	WATERLAND-OUDEMAN	ADMD	51 17 N	3 35 E	23402 02
WASMES-AUDEMEZ-BRIFFOEIL	ADMD	50 33 N	3 32 E	23405 02	WATERLAND-OUDEMAN	PPL	51 17 N	3 35 E	23402 01
WASMUEL	ADMD	50 27 N	3 50 E	23405 02	WATERLOO	ADMD	50 43 N	4 23 E	23406 02
WASMUEL	PPL	50 27 N	3 50 E	23405 01	WATERLOO	PPL	50 43 N	4 23 E	23406 01
WASPELLIÈRES, FERME DES SEE					WATERLOOS SEE WATERLOZE	PPL	50 50 N	3 54 E	23402 00
WASPELTIÈRES	FRM	50 35 N	3 52 E	23405 00	WATERLOOS	PPL	51 06 N	5 40 E	23404 01
WASPELTIÈRES	FRM	50 35 N	3 53 E	23405 03	WATER LOOSVELD	PPL	50 57 N	4 47 E	23406 03
WASSEGEN	PPL	50 48 N	3 50 E	23402 03	WATERLOOZE SEE WATERLOZE	PPL	50 50 N	3 54 E	23402 00
WASSEIGE SEE WASSEIGES	PPL	50 39 N	5 29 E	23407 00					
WASSEIGES	ADMD	50 37 N	5 00 E	23407 02	WATERLOZE	PPL	50 50 N	3 54 E	23402 03
WASSEIGES	PPL	50 37 N	5 00 E	23407 01	WATERLOZEN	PPL	51 00 N	5 18 E	23404 01
WASSEIGES	PPL	50 39 N	5 29 E	23407 03	WATERMAAL-BOSCHVOORDE SEE				
WASSEN	PPL	50 57 N	3 42 E	23402 01	WATERMAEL-BOITSFORT	PPL	50 49 N	4 24 E	23400 00
WASSENHOVE	PPL	50 52 N	3 50 E	23402 01	WATERMAEL-BOSVOORDE SEE				
					WATERMAEL-BOITSFORT	ADMD	50 48 N	4 24 E	23406 00
					WATERMAEL-BOITSFORT (FRENCH) :				
					WATERMAEL-BOSVOORDE (FLEMISH)	ADMD	50 49 N	4 24 E	23406 02
WASTENNE	PPL	50 44 N	3 45 E	23405 03					
WASTEZ, FERME DE L'	FRM	50 37 N	4 29 E	23406 03	WATERMAEL-BOITSFORT (FRENCH) :				
WASTINELLE	PPL	50 39 N	3 55 E	23405 01	WATERMAEL-BOSVOORDE (FLEMISH)	PPL	50 48 N	4 24 E	23406 01
WASTINELLE	FRM	50 40 N	3 55 E	23405 03	WATERMOLEN	PPL	50 50 N	3 15 E	23401 01
WASTINES	PPL	50 40 N	4 48 E	23406 03	WATERMOLENBEEK	STM	50 48 N	3 52 E	23402 01
					WATERMOLENHOEK	PPL	51 01 N	4 36 E	23403 03
WASTINNE, FERME DE LA	FRM	50 40 N	3 54 E	23405 03	WATERMOLENSTRAAT	PPL	50 48 N	3 51 E	23402 03
WATERHANENDRIES SEE WATERHANENDRIES	PPL	50 45 N	4 01 E	23406 00					
WATERBLEEK	PPL	50 59 N	5 32 E	23404 01	WATERPACHTHOEVE	FRM	50 53 N	3 09 E	23401 01
WATERBLOKBEEK SEE HOLLANDEBEEK	STM	50 45 N	4 03 E	23406 00	WATERSCHAP	PPL	51 12 N	4 40 E	23403 01
WATERBOS	PPL	50 44 N	4 21 E	23407 03	WATERSCHAPBEEK	STM	50 45 N	3 58 E	23406 03
					WATERSCHEI	PPL	51 00 N	5 32 E	23404 00
WATERBOSCH SEE WATERBOS	PPL	50 44 N	4 21 E	23406 00					

APPROVED FOR RELEASE: 2007/02/09: CIA-RDP01-00707R000100130007-7

WATERSCHÉIDE SEE WATERSCHEI	PPL	51 00 N	5 32 E	23404 00	WAUWERDRIES SEE WOUWERDRIES	PPL	50 54 N	4 51 E	23406 00
WATERSCHEY SEE WATERSCHEI	PPL	51 00 N	5 32 E	23404 00	WAUWERINGEN SEE WOUWERINGEN	PPL	50 44 N	4 16 E	23406 00
WATERSCHOOT	PPL	51 09 N	4 06 E	23402 01	WAVER SEE WAVRE	ADMD	50 44 N	4 36 E	23406 00
WATERSCHRANS	FRM	51 07 N	4 33 E	23403 03	WAVER SEE WAVRE	PPL	50 43 N	4 37 E	23406 00
WATERVAL	PPL	50 44 N	5 49 E	23407 01	WAVER	PPL	50 56 N	4 06 E	23402 01
WATERVLIET	ADMD	51 17 N	3 37 E	23402 02	WAVERHOEVE	FRM	51 03 N	4 34 E	23403 03
WATERVLIET	PPL	51 17 N	3 38 E	23402 01	WAVRE	ADMD	50 44 N	4 36 E	23406 02
WATERVOORT	PPL	51 12 N	4 49 E	23403 01	WAVRE	PPL	50 43 N	4 37 E	23406 01
WATERWOORT SEE WATERVOORT	PPL	51 12 N	4 49 E	23403 00	WAVRE SEE WAVER	PPL	50 56 N	4 06 E	23402 00
WATIAMONT	PPL	50 35 N	4 12 E	23405 01	WAVRE, BOIS DE	FRST	49 56 N	5 33 E	23409 01
WATINSART, BOIS DE	FRST	49 40 N	5 21 E	23409 01	WAVRE, FERME DE	FRM	49 56 N	5 32 E	23409 01
WATOU	ADMD	50 52 N	2 36 E	23401 02	WAVREILLE	ADMD	50 07 N	5 14 E	23408 02
WATOU	PPL	50 51 N	2 37 E	23401 01	WAVREILLE	PPL	50 07 N	5 15 E	23408 01
WATRINSART	PPL	49 43 N	5 12 E	23409 01	WAVRE-NOTRE-DAME SEE				
WATTERNAL	PPL	50 11 N	5 59 E	23409 01	ONZE-LIEVE-VROUW-WAVER	ADMD	51 04 N	4 34 E	23403 00
					WAVRE-NOTRE-DAME SEE				
					ONZE-LIEVE-VROUW-WAVER	PPL	51 04 N	4 34 E	23403 00
WATTIMEZ	PPL	50 33 N	4 24 E	23405 01					
WATTINES	PPL	50 37 N	3 41 E	23405 01	WAVRE-SAINTE-CATHERINE SEE				
WATTRIPONT	ADMD	50 43 N	3 33 E	23405 02	SINT-KATELIJNE-WAVER	ADMD	51 04 N	4 32 E	23403 00
WATTRIPONT	PPL	50 43 N	3 33 E	23405 01	WAVRE-SAINTE-CATHERINE SEE				
WAUBERG	PPL	51 05 N	5 27 E	23404 03	SINT-KATELIJNE-WAVER	PPL	51 04 N	4 32 E	23403 00
					WAVRE-SAINTE-CATHERINE, FORT DE SEE				
WAUDIGNIES SEE VAUDIGNIES	PPL	50 33 N	3 48 E	23405 00	SINT-KATELIJNE-WAVERY FORT VAN	FT	51 04 N	4 31 E	23403 00
WAUDIGNIES SEE VAUDIGNIES	PPL	50 34 N	3 48 E	23405 00	WAVREUMONT	PPL	50 24 N	5 59 E	23407 01
WAUDREZ	ADMD	50 25 N	4 08 E	23405 02	WAVRIELLE SEE WAVREILLE	PPL	50 07 N	5 15 E	23408 00
WAUDREZ	PPL	50 25 N	4 08 E	23405 01					
WAUEROEF SEE WAVERHOEVE	FRM	51 03 N	4 34 E	23403 00	WAYA	STM	50 23 N	3 55 E	23405 01
					WAYAI	PPL	50 30 N	5 56 E	23407 01
WAUERINGHEN SEE WOUWERINGEN	PPL	50 44 N	4 16 E	23406 00	WAYAI	STM	50 29 N	5 50 E	23407 01
WAUGENÉE	PPL	50 35 N	4 09 E	23405 03	WAYAL, VIVIER DE	PND	50 04 N	5 40 E	23409 01
WAUHU, BOIS DE	FRST	50 22 N	4 07 E	23405 01	WAYAUX	ADMD	50 29 N	4 28 E	23405 02
WAUHUT, BOIS DE SEE									
WAUHUT, BOIS DE	FRST	50 22 N	4 07 E	23405 00					
WAULSORT	ADMD	50 12 N	4 51 E	23408 02	WAYAUX	PPL	50 29 N	4 28 E	23405 01
					WAYENBERGHE SEE WAAIENBERG	PPL	50 44 N	3 38 E	23402 00
WAULSORT	PPL	50 13 N	4 52 E	23408 01	WAYS	ADMD	50 37 N	4 27 E	23406 02
WAUTHIER SEE WAUTHIER-BRAINE	PPL	50 41 N	4 18 E	23406 00	WAYS	PPL	50 37 N	4 27 E	23406 01
WAUTHIER-BRAINE	ADMD	50 41 N	4 18 E	23406 02	WÉ, HAIE DU SEE WÉZ, HAIE DE	FRST	49 56 N	5 13 E	23409 00
WAUTHIER-BRAINE	PPL	50 41 N	4 18 E	23406 01					
WAUTIÉNAUT	PPL	49 47 N	5 22 E	23409 01	WEAUX SEE WEYAUX	PPL	50 34 N	3 32 E	23405 00
					WEBBECOM SEE WEBBEKOM	PPL	50 58 N	5 04 E	23406 00
WAUVERINGEN SEE WOUWERINGEN	PPL	50 44 N	4 16 E	23406 00	WEBBECOM SEE WEBBEKOM	PPL	50 58 N	5 04 E	23406 00

APPROVED FOR RELEASE: 2007/02/09: CIA-RDP01-00707R000100130007-7

WEBBEKOM	ADMD	50 58 N	5 04 E	23406 02	WEEWEIDE SEE VEEWEIDE	PPL	50 50 N	4 18 E	23406 00
WEBBEKOM	PPL	50 58 N	5 04 E	23406 01	WÉGIMONT, CHÂTEAU DE	CHAT	50 37 N	5 44 E	23407 01
WEBER SEE GROSSWEHERBACH	STM	50 17 N	6 16 E	23407 00	WEGMEERHEIDE	FRST	51 24 N	4 58 E	23403 01
WEBERGBOS SEE WEEBERGBOS	FRST	50 50 N	4 36 E	23406 00	WEGNEZ	ADMD	50 35 N	5 49 E	23407 02
WECHELDERZANDE	ADMD	51 16 N	4 46 E	23403 02	WEGNEZ	PPL	50 35 N	5 49 E	23407 01
WECHELDERZANDE	PPL	51 16 N	4 46 E	23403 01	WEHAGEN	PPL	51 23 N	4 39 E	23403 01
WECKERATH	PPL	50 19 N	6 21 E	23407 01	WEHAGENSCHEBEEK SEE WEHAGENSE BEEK	STM	51 24 N	4 39 E	23403 00
WEDDEM	PPL	50 26 N	6 10 E	23407 01	WEHAGENSE BEEK	STM	51 24 N	4 39 E	23403 01
WEDEM, HOF TE SEE WEIDEN, HOF TE	FRM	50 46 N	4 12 E	23406 00	WEIBEEK	STM	51 07 N	3 59 E	23402 01
WEDEMBOSBEEK	STM	50 46 N	4 12 E	23406 03	WEID BUSCH	FRST	49 39 N	5 42 E	23409 01
WEEBERGBOS	FRST	50 50 N	4 36 E	23406 01	WEIDE	FRM	50 42 N	6 04 E	23407 01
WEEFBERG	HLL	51 02 N	4 58 E	23406 03	WEIDEN, HOF TE	FRM	50 46 N	4 12 E	23406 03
WEEGSCHIE SEE WEEGSE	PPL	51 07 N	3 39 E	23402 00	WEIDENDRIFT	PPL	50 55 N	2 54 E	23401 01
WEEGSCHIEDE	PPL	50 58 N	2 40 E	23401 03	WEIDIG	PPL	50 11 N	6 09 E	23407 01
WEEGSCHIEDE SEE WEEGSCHIEDE	PPL	50 58 N	2 40 E	23401 00	WEIDONCK SEE WEIDONK	PPL	51 12 N	4 55 E	23403 00
WEEGSE	PPL	51 07 N	3 39 E	23402 03	WEIDONK	PPL	51 12 N	4 55 E	23403 01
WEELEDE	ADMD	51 24 N	4 59 E	23403 02	WEIENBERG SEE WEIJENBERG	PPL	50 57 N	4 12 E	23406 00
WEELEDE	PPL	51 25 N	5 00 E	23403 01	WEIERBAACH SEE WEYERBAACH	STM	50 08 N	5 59 E	23400 00
WEELOESTRAAT SEE DE STRAAT	PPL	51 25 N	5 01 E	23403 00	WEIERBEEK	STM	50 55 N	5 14 E	23404 03
WEENZIJDE SEE VEENZIJDE	PPL	51 15 N	4 52 E	23403 00	WEIERBRUG	PPL	51 09 N	5 21 E	23404 01
WEERDE	ADMD	50 58 N	4 29 E	23406 02	WEIERKENBEEK	STM	50 51 N	5 36 E	23404 01
WEERDE	PPL	50 58 N	4 29 E	23406 01	WEIGERSBERG	PPL	51 01 N	5 17 E	23404 03
WEERDENHOEK	PPL	50 59 N	4 28 E	23406 01	WEIJENBERG	PPL	50 57 N	4 12 E	23406 03
WEERIJS SEE AA	STM	51 35 N	4 46 E	23400 00	WEIJER, CHÂTEAU DE SEE				
WEERREIS SEE AA	STM	51 35 N	4 46 E	23400 00	WIJER, KASTEEL VAN	CHAT	50 51 N	5 30 E	23404 00
					WEILLEN	ADMD	50 16 N	4 49 E	23408 02
WEERST C F WARSAGE	ADMD	50 44 N	5 46 E	23407 00	WEILLEN	PPL	50 16 N	4 50 E	23408 01
WEERST SEE WARSAGE	PPL	50 44 N	5 46 E	23407 00	WEILLEN, BOIS DE	FRST	50 15 N	4 49 E	23408 01
WEERT	ADMD	51 06 N	4 11 E	23403 02	WEINEERSBEEK	STM	51 02 N	2 58 E	23401 01
WEERT	PPL	50 50 N	5 32 E	23404 03	WEINEERSCHBEEK SEE WEINEERSBEEK	STM	51 02 N	2 58 E	23401 00
WEERT	PPL	51 00 N	5 45 E	23404 01	WEININKS, KASTEEL VAN	CHAT	51 09 N	4 29 E	23403 01
WEERT	PPL	51 06 N	4 12 E	23403 01	WEIRKEN	PPL	51 14 N	5 18 E	23404 01
WEERTERBEEK	STM	51 11 N	5 37 E	23404 01	WEIRKENSEBERGEN	LUNE	51 15 N	5 16 E	23404 01
WEERT-SAINTE-GEORGES SEE					WEISMES SEE WAIMES	ADMD	50 25 N	6 07 E	23407 00
SINT-JORIS-WEERT	PPL	50 48 N	4 39 E	23406 00	WEISMES SEE WAIMES	PPL	50 25 N	6 07 E	23407 00
WEERYSBEEK SEE KLEINE AA	STM	51 23 N	4 38 E	23403 00	WEISSENBRÜCK SEE WEISSENBRÜCK	PPL	50 20 N	6 10 E	23407 00
WEESBEEK	STM	50 57 N	4 34 E	23406 01					
WEETERBEEK	STM	51 03 N	5 12 E	23404 01	WEISSENBRÜCK	PPL	50 20 N	6 10 E	23407 01

APPROVED FOR RELEASE: 2007/02/09: CIA-RDP01-00707R000100130007-7

WEISTEN	PPL	50 15 N	6 03 E	23407 01	WEPPELER	PPL	50 15 N	6 12 E	23407 01
WEISTERVEHN	PPL	50 16 N	6 01 E	23407 01	WERBEEK	PPL	51 16 N	5 06 E	23403 01
WEISTRAAT	PPL	50 48 N	3 42 E	23402 03	WERBOMONT	ADMD	50 23 N	5 41 E	23407 02
WEL, RY DE	STM	50 05 N	4 39 E	23408 01	WERBOMONT	PPL	50 23 N	5 41 E	23407 01
WELDEN	ADMD	50 52 N	3 39 E	23402 02	WERCHTER	ADMD	50 58 N	4 42 E	23406 02
WELDEN	PPL	50 52 N	3 39 E	23402 01	WERCHTER	PPL	50 58 N	4 42 E	23406 01
WELDEN	PPL	50 58 N	3 41 E	23402 03	WERCKEN SEE WERKEN	ADMD	51 02 N	2 57 E	23401 00
WELKENRAEDT	ADMD	50 39 N	5 58 E	23407 02	WERCKEN SEE WERKEN	PPL	51 02 N	2 57 E	23401 00
WELKENRAEDT	PPL	50 39 N	5 58 E	23407 01	WERETH	PPL	50 21 N	6 14 E	23407 01
WELLE	ADMD	50 54 N	4 02 E	23402 02	WERFT	PPL	51 05 N	4 41 E	23403 01
WELLE	PPL	50 54 N	4 02 E	23402 01	WERIHAI	PPL	50 21 N	5 57 E	23407 01
WELLE, HOF TE	FRM	50 52 N	3 51 E	23402 03	WERIHET	PPL	50 33 N	5 12 E	23407 03
WELLEKEN WEIER	MRSH	50 59 N	5 23 E	23404 01	WERIHET	PPL	50 40 N	5 39 E	23407 03
WELLEN	ADMD	50 50 N	5 20 E	23404 02	WERIHET	PPL	50 43 N	5 40 E	23407 01
WELLEN	PPL	50 51 N	5 19 E	23404 01	WERIHET	PPL	50 35 N	5 13 E	23407 01
WELLIN	ADMD	50 04 N	5 07 E	23409 02	WERIHET, CHATEAU DE	CHAT	50 34 N	5 38 E	23407 01
WELLIN	PPL	50 05 N	5 07 E	23409 01	WERIS	ADMD	50 20 N	5 32 E	23409 02
WELLINGSTRAAT	PPL	51 08 N	3 20 E	23401 01	WERIS	PPL	50 20 N	5 32 E	23409 01
WELRIEKENDE	PPL	50 47 N	4 27 E	23406 01	WERIS, BOIS DE	FRST	50 20 N	5 34 E	23409 01
WELZ SEE DUMELZ	PPL	50 41 N	3 37 E	23405 00	WERKEN	ADMD	51 02 N	2 57 E	23401 02
WEMAAR GilDE	PPL	50 43 N	2 54 E	23401 01	WERKEN	PPL	51 02 N	2 57 E	23401 01
WEMASE, BOIS	FRST	50 13 N	5 35 E	23409 01	WERKHOVEN	PPL	51 27 N	4 44 E	23403 01
WEMBAY SEE WIMBAY	PPL	50 06 N	5 33 E	23409 00	WERKSTEDE	PPL	51 07 N	3 58 E	23402 03
WEMESHAEL SEE WIEMISMEER	PPL	50 57 N	5 34 E	23404 00	WERM	ADMD	50 50 N	5 28 E	23404 02
WEMMEL	ADMD	50 55 N	4 18 E	23406 02	WERM	PPL	50 50 N	5 29 E	23404 01
WEMMEL	PPL	50 55 N	4 18 E	23406 01	WERNERBOS SEE WERMERBOSHOEVE	FRM	50 52 N	5 26 E	23404 00
WENDELGHEM SEE WONDELGEM	PPL	51 05 N	3 43 E	23402 00	WERNERBOSCH SEE WERMERBOSHOEVE	FRM	50 52 N	5 26 E	23404 00
WENDUINE	ADMD	51 18 N	3 04 E	23401 02	WERNERBOSHOEVE	FRM	50 52 N	5 26 E	23404 01
WENDUINE	PPL	51 18 N	3 05 E	23401 01	WERPIN	PPL	50 16 N	5 29 E	23409 01
WENDUINEBANK	SHOL	51 20 N	3 00 E	23401 01	WERSBEEK	PPL	50 55 N	4 58 E	23406 01
WENDUYNE SEE WENDUINE	ADMD	51 18 N	3 04 E	23401 00	WERSBEEK	STM	50 58 N	4 13 E	23406 01
WENDUYNE SEE WENDUINE	PPL	51 18 N	3 05 E	23401 00	WERSBOSCH, CHATEAU D* SEE DWERSBOSKASTEEL	CHAT	50 46 N	4 20 E	23406 00
WENDUYNE BANK SEE WENDUINEBANK	SHOL	51 20 N	3 00 E	23401 00	WERVEHOEF SEE WERVEHOEVE	PPL	51 14 N	4 31 E	23403 00
WENHISTET, BOIS	FRST	50 27 N	5 41 E	23407 01	WERVEHOEVE	PPL	51 14 N	4 31 E	23403 01
WÉPION	ADMD	50 26 N	4 52 E	23408 02	WERVICQ SEE WERVIK	ADMD	50 46 N	3 02 E	23401 00
WÉPION	PPL	50 25 N	4 52 E	23408 01	WERVICQ SEE WERVIK	PPL	50 47 N	3 02 E	23401 00

APPROVED FOR RELEASE: 2007/02/09: CIA-RDP01-00707R000100130007-7

WERVIK	ADMD	50 46 N	3 02 E	23401 02	WESTERLO	ADMD	51 05 N	4 55 E	23403 02
WERVIK	PPL	50 47 N	3 02 E	23401 01	WESTERLO	PPL	51 05 N	4 55 E	23403 01
WESEL SEE WEZEL	PPL	51 03 N	4 55 E	23403 00	WESTERLOO SEE WESTERLO	ADMD	51 05 N	4 55 E	23403 00
WESELSCHÉ HEIDE SEE WEZELSEHEIDE	PPL	51 03 N	4 56 E	23403 00	WESTERLOO SEE WESTERLO	PPL	51 05 N	4 55 E	23403 00
WESEMAEL SEE WEZLMAAL	PPL	50 57 N	4 46 E	23406 00	WEST-FLANDERN SEE WEST-VLAANDEREN, PROVINCIE	ADMD	51 00 N	3 00 E	23401 00
WESEMBEEK SEE WEZEMBEEK-OPPEM	ADMD	50 50 N	4 30 E	23406 00	WEST FLANDERS SEE WEST-VLAANDEREN, PROVINCIE	ADMD	51 00 N	3 00 E	23401 00
WESEMBEEK SEE WEZEMBEEK-OPPEM	PPL	50 51 N	4 29 E	23406 00	WESTHOEK	PPL	50 42 N	2 54 E	23401 01
WESEMBEEK SEE VUILBEEK	STM	50 51 N	4 29 E	23406 00	WESTHOEK	PPL	50 51 N	2 57 E	23401 01
WESEMBEEK-OPHEM SEE WEZEMBEEK-OPPEM	ADMD	50 50 N	4 30 E	23406 00	WESTHOEK	PPL	50 52 N	4 12 E	23406 03
WESENBECK SEE WEZEMBEEK-OPPEM	ADMD	50 50 N	4 30 E	23406 00	WESTHOEK	PPL	50 56 N	2 39 E	23401 03
WESER SEE VESDRE	STM	50 37 N	5 37 E	23400 00	WESTHOEK	PPL	51 01 N	3 23 E	23401 01
WESOMONT	PPL	50 22 N	5 40 E	23407 01	WESTHOEK	PPL	51 04 N	2 44 E	23401 01
WESPELAAR	ADMD	50 57 N	4 38 E	23406 02	WESTHOEK	PPL	51 12 N	3 55 E	23402 01
WESPELAAR	PPL	50 57 N	4 38 E	23406 01	WESTKANT	PPL	51 04 N	3 11 E	23401 01
WESPELAER SEE WESPELAAR	PPL	50 57 N	4 38 E	23406 00	WESTKAPELLE	ADMD	51 19 N	3 18 E	23401 02
WESPELAARENHOEK SEE WESPELARENHOEK	PPL	50 57 N	4 37 E	23406 00	WESTKAPELLE	PPL	51 19 N	3 18 E	23401 01
WESPELARENHOEK	PPL	50 57 N	4 37 E	23406 01	WESTKERKE	ADMD	51 10 N	3 00 E	23401 02
WESPES	PPL	50 23 N	4 19 E	23405 03	WESTKERKE	PPL	51 10 N	3 00 E	23401 01
WESPION, ÉTANG	PND	50 16 N	5 09 E	23408 01	WESTLEDE	DTCH	51 08 N	3 55 E	23402 01
WESSELBEND	PPL	50 43 N	6 06 E	23407 01	WESTLEEDE SEE WESTLEDE	DTCH	51 08 N	3 55 E	23402 00
WESTBEEK	DTCH	51 11 N	4 02 E	23402 03	WESTMALLE	ADMD	51 18 N	4 41 E	23403 02
WESTBEEK	STM	51 06 N	2 56 E	23401 01	WESTMALLE	PPL	51 18 N	4 41 E	23403 01
WESTBEKE	PPL	51 05 N	3 40 E	23402 03	WESTMEERBEEK	ADMD	51 04 N	4 50 E	23403 02
WESTCAPELLE SEE WESTKAPELLE	ADMD	51 19 N	3 18 E	23401 00	WESTMEERBEEK	PPL	51 04 N	4 51 E	23403 01
WESTCAPELLE SEE WESTKAPELLE	PPL	51 19 N	3 18 E	23401 00	WESTMEERSLOOP	DTCH	51 07 N	3 53 E	23402 01
WESTCAPPALLE SEE WESTKAPELLE	ADMD	51 19 N	3 18 E	23401 00	WESTOUTER	ADMD	50 48 N	2 44 E	23401 02
WESTCAPPALLE SEE WESTKAPELLE	PPL	51 19 N	3 18 E	23401 00	WESTOUTER	PPL	50 48 N	2 44 E	23401 01
WESTDEELRECHTSTRAAT	PPL	51 08 N	3 55 E	23402 03	WESTOUTRE SEE WESTOUTER	ADMD	50 48 N	2 44 E	23401 00
WESTEIJNDE SEE WESTEINDE	PPL	51 06 N	4 02 E	23402 00	WESTOUTRE SEE WESTOUTER	PPL	50 48 N	2 44 E	23401 00
WESTEINDE	PPL	51 06 N	4 02 E	23402 03	WESTREM	ADMD	50 58 N	3 52 E	23402 01
WESTENDE	ADMD	51 10 N	2 46 E	23401 02	WESTREM	PPL	50 58 N	3 52 E	23402 01
WESTENDE	PPL	51 10 N	2 46 E	23401 01	WESTREMDRIES	PPL	50 57 N	3 53 E	23402 01
WESTENDE-BAD	PPL	51 10 N	2 46 E	23401 01	WEST RETHYS HEIKEN SEE WESTRETIES HEIKEN	PPL	51 15 N	5 02 E	23403 00
WESTENDE-BADEN SEE WESTENDE-BAD	PPL	51 10 N	2 46 E	23401 00	WESTRETIES HEIKEN	PPL	51 15 N	5 02 E	23403 01
WESTENDE-BAINS SEE WESTENDE-BAD	PPL	51 10 N	2 46 E	23401 00	WESTRODE	PPL	51 00 N	4 20 E	23406 01
WESTERGEM	PPL	51 05 N	3 42 E	23402 01					

APPROVED FOR RELEASE: 2007/02/09: CIA-RDP01-00707R000100130007-7

WESTROOSEBEKE	SEE WESTROZEBEKE	ADMD	50 56 N	3 01 E	23401 00	WEYKEN	SEE WEIRKEN	PPL	51 14 N	5 18 E	23404 00
WESTROOSEBEKE	SEE WESTROZEBEKE	PPL	50 56 N	3 01 E	23401 00	WEYLER		PPL	49 40 N	5 49 E	23409 01
WESTROOSEBEKE	SEE WESTROZEBEKE	ADMD	50 56 N	3 01 E	23401 00	WEYNINCKX, CHÂTEAU DE	SEE WEININKS, KASTEEL VAN	CHAT	51 09 N	4 29 E	23403 00
WESTROOSEBEKE	SEE WESTROZEBEKE	PPL	50 56 N	3 01 E	23401 00	WEYNINCKXHOF	SEE WEININKS, KASTEEL VAN	CHAT	51 09 N	4 29 E	23403 00
WESTROZEBEKE		ADMD	50 56 N	3 01 E	23401 02	WEYRKEN	SEE WEIRKEN	PPL	51 14 N	5 18 E	23404 00
WESTROZEBEKE		PPL	50 56 N	3 01 E	23401 01	WEYRKENSCHEN BERGEN	SEE WEIRKENSBERGEN	DUNE	51 15 N	5 16 E	23404 00
WESTSTRAAT		PPL	51 09 N	3 34 E	23402 01	WEYSTRAAT	SEE WEISTRAAT	PPL	50 48 N	3 42 E	23402 00
WESTSTRAAT		PPL	51 11 N	3 40 E	23402 03	WEYWERTZ	SEE WEVERCÉ	PPL	50 26 N	6 10 E	23407 00
WEST-VLAANDEREN, PROVINCIE		ADMD	51 00 N	3 00 E	23401 00	WEYWERTZER HECK		PPL	50 27 N	6 11 E	23407 01
WESTVLETEREN		ADMD	50 56 N	2 43 E	23401 02	WEZ, HAIE DE		FRST	49 56 N	5 13 E	23409 03
WESTVLETEREN		PPL	50 56 N	2 43 E	23401 01	WEZ CHARNOIS		PPL	50 10 N	4 36 E	23408 03
WESTVOORDE		PPL	51 08 N	3 26 E	23402 01	WEZ DE CHINE		PPL	50 11 N	4 40 E	23408 01
WETERBEEK	SEE BRUULBEEK	STM	50 51 N	4 46 E	23406 00	WEZ DES HACHES, ÉTANG DU		PND	49 56 N	5 36 E	23409 01
WETSBERG		HLL	51 04 N	5 03 E	23404 01	WEZEL		PPL	51 03 N	4 55 E	23403 01
WETSCHOT		PPL	51 15 N	4 30 E	23403 01	WEZEL		PPL	51 12 N	5 13 E	23403 01
WETTERAN	SEE WETTEREN	PPL	51 00 N	3 53 E	23402 00	WEZELHOEK		PPL	50 48 N	3 09 E	23401 01
WETTEREN		ADMD	51 00 N	3 52 E	23402 02	WEZELSCHLOOP	SEE WEZELSEBEEK	STM	51 13 N	4 32 E	23403 00
WETTEREN		PPL	51 00 N	3 53 E	23402 01	WEZELSEBEEK		STM	51 13 N	4 32 E	23403 03
WETTERSTRAAT		PPL	50 59 N	3 51 E	23402 01	WEZELSEHEIDE		PPL	51 03 N	4 56 E	23403 03
WÈVE, BOIS DE		FRST	50 06 N	5 16 E	23408 01	WEZEMAAL		ADMD	50 57 N	4 46 E	23406 02
WEVELGEM		ADMD	50 48 N	3 10 E	23401 02	WEZEMAAL		PPL	50 57 N	4 46 E	23406 01
WEVELGEM		PPL	50 48 N	3 10 E	23401 01	WEZEMBEEK-OPPEM		ADMD	50 50 N	4 30 E	23406 02
WEVELGHEM	SEE WEVELGEM	ADMD	50 48 N	3 10 E	23401 00	WEZEMBEEK-OPPEM		PPL	50 51 N	4 29 E	23406 01
WEVELGHEM	SEE WEVELGEM	PPL	50 48 N	3 10 E	23401 00	WEZEPOEL		PPL	51 04 N	4 01 E	23402 03
WEVELS		PPL	51 01 N	4 52 E	23406 03	WEZEREN		ADMD	50 44 N	5 06 E	23407 02
WEVER		PPL	50 52 N	4 55 E	23406 01	WEZEREN		PPL	50 44 N	5 06 E	23407 01
WÉVERCÉ		PPL	50 26 N	6 10 E	23407 01	WEZET	SEE VISÉ	ADMD	50 44 N	5 42 E	23407 00
WEVERSTRAAT		PPL	51 00 N	4 08 E	23402 01	WEZET	SEE VISÉ	PPL	50 44 N	5 42 E	23407 00
WEVERSTRAAT		PPL	51 01 N	4 20 E	23406 03	WEZ-VELVAIN		ADMD	50 33 N	3 23 E	23405 02
WÉWELER		PPL	50 12 N	6 09 E	23407 01	WEZ-VELVAIN		PPL	50 33 N	3 23 E	23405 01
WEYLAUX		PPL	50 34 N	3 32 E	23405 01	WEZ-MELVAIN	SEE WEZ-VELVAIN	PPL	50 33 N	3 23 E	23405 00
WEYER	SEE WIJER	ADMD	50 54 N	5 13 E	23404 00	WIBRIN		ADMD	50 10 N	5 43 E	23409 02
WEYER	SEE WIJER	PPL	50 54 N	5 13 E	23404 00	WIBRIN		PPL	50 10 N	5 43 E	23409 01
WEYERBAACH (BELGIUM)						WIBRIN, BOIS DE		FRST	50 12 N	5 42 E	23409 01
WEIERBAACH (LUXEMBOURG)		STM	50 08 N	5 59 E	23400 03	WICHELEN		ADMD	51 01 N	3 58 E	23402 02
WEYERBEEK	SEE WEIERBEEK	STM	50 55 N	5 14 E	23404 00						
WEYERBRAG	SEE WEIERBRUG	PPL	51 09 N	5 21 E	23404 00						

APPROVED FOR RELEASE: 2007/02/09: CIA-RDP01-00707R000100130007-7

WICHELEN	PPL	51 00 N	3 59 E	23402 01	WIJCHMAAL	ADMD	51 08 N	5 24 E	23404 02
WICHER	PPL	50 03 N	4 13 E	23405 01	WIJCHMAAL	PPL	51 09 N	5 24 E	23404 01
WICOURT	PPL	50 06 N	5 47 E	23409 01	WIJCKHUIZEN SEE WIJCKHUIZEN	PPL	50 55 N	4 32 E	23406 00
WIDEUMONT	PPL	49 56 N	5 30 E	23409 03	WIJER	ADMD	50 54 N	5 13 E	23404 02
WIDOOIE	ADMD	50 46 N	5 24 E	23404 02	WIJER	PPL	50 54 N	5 13 E	23404 01
WIDOOIE	PPL	50 46 N	5 24 E	23404 01	WIJER, KASTEEL VAN	CHAT	50 51 N	5 30 E	23404 01
WIDOOYE SEE WIDOOIE	ADMD	50 46 N	5 24 E	23404 00	WIJER BEEK SEE WEIERBEEK	STM	50 55 N	5 14 E	23404 00
WIDOOYE SEE WIDOOIE	PPL	50 46 N	5 24 E	23404 00	WIJERBRUG SEE WEIERBRUG	PPL	51 09 N	5 21 E	23404 00
WIEKEVORST	ADMD	51 06 N	4 47 E	23403 02	WIJERKEN SEE WEIRKEN	PPL	51 14 N	5 18 E	23404 00
WIEKEVORSI	PPL	51 07 N	4 47 E	23403 01	WIJERKENSE BERGEN SEE WEIRKENSEBERGEN	DUNE	51 15 N	5 16 E	23404 00
WIEKEVORSTHEIDE	PPL	51 05 N	4 48 E	23403 01	WIJGMAAL	PPL	50 56 N	4 42 E	23406 01
WIELDEHOF SEE WILDEHOEVE	FRM	51 07 N	4 27 E	23403 00	WIJKELOOP	STM	51 09 N	4 33 E	23403 01
WIELELOUP	PPL	50 11 N	4 25 E	23408 01	WIJKHUIZEN	PPL	50 55 N	4 32 E	23406 03
WIELSBEKE	ADMD	50 54 N	3 22 E	23401 02	WIJLEGEM	PPL	50 51 N	3 43 E	23402 01
WIELSBEKE	PPL	50 54 N	3 22 E	23401 01	WIJLEGEMSEBEEK	STM	50 52 N	3 44 E	23402 03
WIELTJE	PPL	50 52 N	2 55 E	23401 01	WIJLRIJK SEE WILRIJK	PPL	51 10 N	4 24 E	23403 00
WIEMERBEEK	STM	50 58 N	5 43 E	23404 01	WIJMENEER	PPL	50 48 N	3 40 E	23402 03
WIEMISMEER	PPL	50 57 N	5 34 E	23404 01	WIJMIER SEE WIJMENEER	PPL	50 48 N	3 40 E	23402 00
WIERDE	ADMD	50 26 N	4 56 E	23408 02	WIJNBERG	PPL	50 49 N	3 10 E	23401 01
WIERDE	PPL	50 26 N	4 57 E	23408 01	WIJNEGEM	ADMD	51 14 N	4 31 E	23403 02
WIERS	ADMD	50 30 N	3 32 E	23405 02	WIJNEGEM	PPL	51 14 N	4 32 E	23403 01
WIERS	PPL	50 30 N	3 32 E	23405 01	WIJNEGEMHOF	FRM	50 53 N	4 34 E	23406 01
WIERWEGHE SEE VIERWEGE	PPL	51 17 N	3 10 E	23401 00	WIJNEGEMHOF SEE WIJNEGEMHOF	FRM	50 53 N	4 34 E	23406 00
WIESCHEN	PPL	50 20 N	6 04 E	23407 01	WIJNENDAAL SEE WIJNENDALE	PPL	50 58 N	3 07 E	23401 00
WIESENBACH	PPL	50 16 N	6 08 E	23407 01	WIJNENDAALBOS	FRST	51 04 N	3 03 E	23401 01
WIESME	ADMD	50 09 N	4 59 E	23408 02	WIJNENDAALBOS	FRST	51 04 N	3 03 E	23401 00
WIESME	PPL	50 09 N	4 59 E	23408 01	WIJNENDAALBOS	PPL	50 58 N	3 07 E	23401 00
WIEZE	ADMD	50 59 N	4 04 E	23402 02	WIJNENDAALBOS	PPL	51 05 N	3 04 E	23401 00
WIEZE	PPL	50 59 N	4 05 E	23402 01	WIJNENDAALBOS	FRST	51 04 N	3 03 E	23401 00
WIGNY	PPL	50 05 N	5 37 E	23409 01	WIJNENDAALBOS	PPL	50 58 N	3 07 E	23401 01
WIHERIES	ADMD	50 23 N	3 45 E	23405 02	WIJNENDAALBOS	PPL	51 05 N	3 04 E	23401 01
WIHERIES	PPL	50 17 N	4 10 E	23405 01	WIJNENDAALBOS	PPL	51 05 N	3 04 E	23401 01
WIHERIES	PPL	50 23 N	3 45 E	23405 01	WIJNENGAARD	PPL	50 55 N	4 46 E	23406 03
WIHOGNE	ADMD	50 44 N	5 30 E	23407 02	WIJNENGAARD	CHAT	51 15 N	4 28 E	23403 03
WIHOGNE	PPL	50 44 N	5 30 E	23407 01	WIJNENGAARD, HOF TE SEE DE WIJNENGAARDHOEVE	FRM	50 48 N	4 06 E	23406 00
WIHOU SEE WIXHOU	PPL	50 42 N	5 41 E	23407 00	WIJNENGAARDBERG	PPL	51 00 N	4 26 E	23406 03
					WIJNENGAARDBERG	HLL	50 57 N	4 46 E	23406 01

APPROVED FOR RELEASE: 2007/02/09: CIA-RDP01-00707R000100130007-7

WIJNHUIZE	PPL	50 51 N	3 51 E	23402 01	WILDEREN	PPL	50 49 N	5 08 E	23404 01
WIJNSTRAAT	PPL	51 12 N	4 07 E	23402 03	WILDERHOF, KASTEEL	CHAT	50 51 N	4 46 E	23406 01
WIJNVELD	PPL	51 09 N	4 04 E	23402 01	WILDERT	PPL	51 23 N	5 02 E	23403 01
WIJSHAGEN	ADMD	51 06 N	5 33 E	23404 02	WILDERT	PPL	51 26 N	4 28 E	23403 01
WIJSHAGEN	PPL	51 06 N	5 34 E	23404 01					
					WILDERTSCHEBEEK SEE WILDERTSEBEEK	STM	51 32 N	4 28 E	23400 00
WIJSHAGERBEEK SEE EETZVELDERBEEK	STM	51 07 N	5 38 E	23404 00	WILDERTSEBEEK (BELGIUM)				
WIJTSCHATE	ADMD	50 47 N	2 52 E	23401 02	MOLENBEEK (NETHERLANDS)	STM	51 32 N	4 28 E	23400 01
WIJTSCHATE	PPL	50 47 N	2 52 E	23401 01	WILGENDAM	FRM	50 42 N	3 58 E	23405 03
WIJTSRAAT	PPL	51 04 N	3 22 E	23401 03	WILLAARS	PPL	51 08 N	4 59 E	23403 01
WIJTVLIET POLDER	PLDR	51 16 N	4 19 E	23403 03	WILLAER SEE WILLAARS	PPL	51 08 N	4 59 E	23403 00
WIJTWEGE SEE VIJFWEGE	PPL	51 02 N	3 09 E	23401 00	WILLAMBROUX	FRM	50 35 N	4 18 E	23406 03
WIJVE	PPL	50 59 N	5 20 E	23404 01	WILLANCOURT	PPL	49 35 N	5 42 E	23409 01
WIJVENHEIDE	PPL	50 59 N	5 18 E	23404 01	WILLANCOURT, BOIS DE	FRST	49 36 N	5 42 E	23409 01
WIJZEBEEK SEE WIJZENBEEK	STM	50 45 N	3 55 E	23400 00	WILLAUFOSSE	PPL	50 38 N	3 43 E	23405 03
WIJZENBEEK	STM	50 45 N	3 55 E	23400 01	WILLAUPUIS	ADMD	50 34 N	3 36 E	23405 02
WILAUSART	PPL	50 38 N	3 50 E	23405 01	WILLAUPUIS	PPL	50 34 N	3 36 E	23405 01
WILBAILLE SEE HUBAILLE	PPL	50 14 N	5 01 E	23408 00	WILLEBRINGEN	ADMD	50 49 N	4 50 E	23406 02
WILBEAURoux	PPL	50 27 N	4 23 E	23405 01	WILLEBRINGEN	PPL	50 49 N	4 50 E	23406 01
WILBRAKEN	PPL	51 29 N	4 49 E	23403 01	WILLEBROECK SEE WILLEBROEK	ADMD	51 04 N	4 21 E	23403 00
WILBRIN SEE WIBRIN	PPL	50 10 N	5 43 E	23409 00	WILLEBROECK SEE WILLEBROEK	PPL	51 04 N	4 22 E	23403 00
WILDE	PPL	51 03 N	3 36 E	23402 01	WILLEBROECK, KANAAL VAN SEE				
WILDEBEEK	PPL	50 53 N	4 03 E	23402 01	WILLEBROECK, KANAAL VAN	CNLN	50 52 N	4 22 E	23400 00
WILDEBEEK	STM	50 54 N	4 03 E	23402 01	WILLEBROEK	ADMD	51 04 N	4 21 E	23403 02
WILDEHEIDE	PPL	50 59 N	4 40 E	23406 01	WILLEBROEK	PPL	51 04 N	4 22 E	23403 01
WILDEHOEF SEE WILDEHOEVE	FRM	51 07 N	4 27 E	23403 00	WILLEBROEK, KANAAL VAN	CNLN	50 52 N	4 22 E	23400 03
					WILLEKENSBERG	PPL	50 59 N	4 52 E	23406 03
WILDEHOEVE	FRM	51 07 N	4 27 E	23403 01					
WILDE HOEVEN SEE WILDEHOEVE	FRM	51 07 N	4 27 E	23403 00	WILLEKENSBERG	PPL	50 59 N	5 09 E	23404 03
WILDENBURG	PPL	51 05 N	3 18 E	23401 01	WILLEKENSBERG	PPL	51 00 N	4 46 E	23406 01
WILDENDRIES	PPL	50 51 N	3 57 E	23402 03	WILLEKENSBERG	HLL	50 59 N	5 10 E	23404 01
WILDENDRIESCH SEE WILDENDRIES	PPL	50 51 N	3 57 E	23402 00	WILLENDOK	DCKB	51 14 N	4 24 E	23403 01
					WILLENEAU	ADMD	50 34 N	3 20 E	23405 02
WILDENHAAN	PPL	51 11 N	4 16 E	23402 01					
WILDER	PPL	50 56 N	4 35 E	23406 03	WILLEMEAU	PPL	50 34 N	3 20 E	23405 01
WILDER, KASTEEL VAN	CHAT	50 56 N	4 34 E	23406 03	WILLEMS VAART SEE ZUIDWILLEMSVAART	CNLN	50 52 N	5 39 E	23400 00
WILDERBEEK	STM	50 53 N	5 32 E	23404 01	WILLENDRIES	PPL	51 00 N	4 32 E	23406 01
WILDEREN	ADMD	50 49 N	5 08 E	23404 02	WILLERIES	PPL	50 39 N	3 31 E	23405 01
					WILLERZIE	ADMD	49 59 N	4 50 E	23408 02
WILDEREN	PPL	50 45 N	3 57 E	23406 01					
					WILLERZIE	PPL	49 59 N	4 51 E	23408 01

APPROVED FOR RELEASE: 2007/02/09: CIA-RDP01-00707R000100130007-7

WILLIAUPONT	PPL	50 36 N	4 02 E	23405 03	WINÉE	PPL	50 34 N	4 55 E	23408 01
WILLIERS (BELGIUM) I					WINENNE	ADMD	50 05 N	4 53 E	23408 02
RUISSEAU DE VILLIERS (FRANCE)	STM	49 38 N	5 21 E	23400 01	WINENNE	PPL	50 06 N	4 54 E	23408 01
WILMAARSDONK SEE WILMARSDONK	PPL	51 17 N	4 22 E	23403 00	WINGEBEEK	STM	50 55 N	4 51 E	23406 01
WILMARSDONCK SEE WILMARSDONK	PPL	51 17 N	4 22 E	23403 00	WINGENE	ADMD	51 04 N	3 16 E	23401 02
WILMARSDONK	PPL	51 17 N	4 22 E	23403 01					
WILLOGNE	PPL	50 10 N	5 46 E	23409 01	WINGENE	PPL	51 04 N	3 16 E	23401 01
WILRIJK	ADMD	51 10 N	4 24 E	23403 02	WINGHE SEE WINGEBEEK	STM	50 55 N	4 51 E	23406 00
WILRIJK	PPL	51 10 N	4 24 E	23403 01	WINGHE	STM	50 58 N	4 43 E	23406 01
WILRYCH SEE WILRIJK	ADMD	51 10 N	4 24 E	23403 00	WINGEBEEK SEE WINGEBEEK	STM	50 55 N	4 51 E	23406 00
WILRYCK SEE WILRIJK	ADMD	51 10 N	4 24 E	23403 00	WINGHE-SAINT-GEORGES SEE				
					SINT-JORIS-WINGE	PPL	50 55 N	4 52 E	23406 00
WILRYCK SEE WILRIJK	PPL	51 10 N	4 24 E	23403 00	WINKEL	PPL	50 50 N	3 55 E	23402 01
WILSELE	ADMD	50 55 N	4 42 E	23406 02	WINKEL	PPL	51 16 N	4 57 E	23403 01
WILSELE	PPL	50 54 N	4 42 E	23406 01	WINKELDER SEE WINKELDERVEN	PPL	51 10 N	5 43 E	23404 00
WILSKERKE	ADMD	51 11 N	2 50 E	23401 02	WINKELDERVEN	PPL	51 10 N	5 43 E	23404 01
WILSKERKE	PPL	51 11 N	2 50 E	23401 01	WINKELN, *T HOF TER SEE				
					TER WINKELN	FRM	51 01 N	4 19 E	23406 00
WILTZ	STM	49 57 N	6 01 E	23400 01	WINKELDRIES	PPL	50 48 N	3 33 E	23402 01
WIMBAY	PPL	50 06 N	5 33 E	23409 01	WINKELGOED	FRM	51 08 N	3 51 E	23402 01
WIMBE	STM	50 09 N	5 07 E	23408 01	WINKELHOEK	PPL	50 54 N	3 14 E	23401 01
WIMISMAAL SEE WIEMISMEER	PPL	50 57 N	5 34 E	23404 00	WINKELKEN SEE WINKELKEN	PPL	50 55 N	3 30 E	23402 00
WIMMERTINGEN	ADMD	50 53 N	5 20 E	23404 02	WINKELOM	PPL	51 09 N	4 59 E	23403 01
WIMMERTINGEN	PPL	50 53 N	5 20 E	23404 01	WINKELOMHEIDE	PPL	51 08 N	5 00 E	23403 03
WIMPBEEK	STM	51 07 N	4 44 E	23403 01	WINKELOMSCH-HEIDE SEE				
WIMPEL	PPL	51 07 N	4 47 E	23403 01	WINKELOMHEIDE	PPL	51 08 N	5 00 E	23403 00
WIMPHOEVE	FRM	51 07 N	4 58 E	23403 03	WINKELOMSE HEIDE SEE WINKELOMHEIDE	PPL	51 08 N	5 00 E	23403 00
WIMPHOF SEE WIMPHOEVE	FRM	51 07 N	4 58 E	23403 00	WINKEL-SAINTE-CROIX SEE				
					SINT-KRUIS-WINKEL	ADMD	51 09 N	3 49 E	23402 00
WINAMPLANCHE	PPL	50 29 N	5 48 E	23407 01	WINKEL-SAINTE-CROIX SEE				
WINAMPLANCHE	STM	50 29 N	5 50 E	23407 01	SINT-KRUIS-WINKEL	PPL	51 09 N	3 49 E	23402 00
WINBOMONT	PPL	50 26 N	6 03 E	23407 01					
WINDBERGEN	PPL	51 51 N	4 39 E	23406 01	WINKEL-SAINTE-ÉLOI SEE				
WINDELSTEEN	PPL	51 00 N	5 38 E	23404 01	SINT-ELOOIS-WINKEL	ADMD	50 52 N	3 10 E	23401 00
					WINKEL-SAINTE-ÉLOI SEE				
WINDGAT	PPL	50 56 N	3 53 E	23402 01	SINT-ELOOIS-WINKEL	PPL	50 52 N	3 10 E	23401 00
WINDGRACHT	DTCH	51 09 N	3 50 E	21402 01	WINKET SEE WINKEL	PPL	50 50 N	3 55 E	23402 00
WINDHALM BEEK	STM	50 55 N	5 18 E	2404 03	WINKSELE	ADMD	50 55 N	4 38 E	23406 02
WINDHALMHOF	FRM	50 55 N	5 19 E	23404 01	WINKSELE	PPL	50 54 N	4 39 E	23406 01
WINDMOLEKEN SEE WINDMOLEN	PPL	50 45 N	4 13 E	23406 00					
					WINKSELE-DELLE SEE DELLE	PPL	50 55 N	4 38 E	23406 00
WINDMOLEN	PPL	50 45 N	4 13 E	23406 03					

APPROVED FOR RELEASE: 2007/02/09: CIA-RDP01-00707R000100130007-7

WINNEN	PPL	50 55 N	3 30 E	23402 01	WISBECO	PPL	50 41 N	4 08 E	23406 01
WINNEN SEE WINNER	PPL	51 10 N	5 24 E	23404 00	WISBECO	STM	50 42 N	4 09 E	23406 03
WINNER	PPL	51 10 N	5 24 E	23404 01	WISBECO, CHATEAU DE	CHAT	50 41 N	4 08 E	23406 03
WINTBOOM	PPL	50 45 N	5 13 E	23404 01	WISEMBACH	PPL	49 51 N	5 42 E	23409 01
WINTER	PPL	51 14 N	5 32 E	23404 01	WISEMPLIERRE	PPL	50 34 N	3 23 E	23405 01
WINTERBEEK	STM	50 50 N	2 42 E	23401 01	WISENBACH SEE WISENBACH	PPL	49 51 N	5 42 E	23409 00
WINTERBEEK	STM	50 50 N	5 25 E	23404 01	WISHAGEN	PPL	51 05 N	4 46 E	23403 03
WINTERBEEK	STM	50 52 N	5 25 E	23404 01	WISKEN	PPL	51 14 N	3 35 E	23402 01
WINTERBEEK SEE OUDEBEEK	STM	50 53 N	5 23 E	23404 00	WISPELAREGOED	FRM	51 06 N	3 48 E	23402 01
WINTERBEEK	STM	50 58 N	5 15 E	23404 03	WISSELOFF, KASTEEL VAN	CHAT	51 09 N	4 18 E	23402 01
WINTERBEEK SEE GROTEBEEK	STM	51 01 N	5 03 E	23400 00	WISTERZEE	PPL	50 39 N	4 34 E	23406 01
WINTERBEEK	STM	51 01 N	5 16 E	23404 03	WITBEEK	STM	51 09 N	5 50 E	23404 01
WINTERBEEK	STM	51 02 N	5 12 E	23404 03	WITGOOR	PPL	51 14 N	5 08 E	23403 01
WINTERBEEK	STM	51 04 N	5 09 E	23404 01	WITGOOR	PPL	51 24 N	4 31 E	23403 01
WINTERBEEK	STM	51 04 N	5 15 E	23404 03	WITGOOR	HRSH	51 23 N	5 04 E	23403 01
WINTERKEER	PPL	50 44 N	3 58 E	23406 01	WITGOORSCHHE HEIDE SEE				
WINTERPOEL, 'T HOF	FRM	51 02 N	4 17 E	23406 03	WITGOORSE HEIDE	PPL	51 15 N	5 10 E	23403 00
WINTERSHOVEN	ADMD	50 51 N	5 24 E	23404 02	WITGOORSE HEIDE	PPL	51 15 N	5 10 E	23403 01
WINTERSHOVEN	PPL	50 51 N	5 24 E	23404 01	WITHIMONT	PPL	50 03 N	5 42 E	23409 01
WINTERSLAG	PPL	50 59 N	5 29 E	23404 01	WITHOEVE	FRM	51 11 N	4 56 E	23403 03
WINTERSPELLER SEE					WITHOEVE	PPL	51 20 N	4 31 E	23403 01
WINTERSPELTER BACH	STM	50 13 N	6 10 E	23400 00	WITHOEVE	CHAT	51 14 N	4 29 E	23403 03
WINTERSPELTER BACH	STM	50 13 N	6 10 E	23400 00	WITHOEVE SEE WITHOEVE	FRM	51 11 N	4 56 E	23403 00
WINTHAM	PPL	51 06 N	4 18 E	23403 01	WITHOEVE	FRM	51 13 N	4 32 E	23403 01
WINTHAM, SLUIS VAN	LOCK	51 06 N	4 19 E	23403 01	WITHOEVE	FRM	51 15 N	4 29 E	23403 01
WINVILLE	PPL	49 53 N	5 38 E	23409 01	WITHOL SEE WITHOEVE	CHAT	51 14 N	4 29 E	23403 00
WINXLE SEE WINKSELE	PPL	50 54 N	4 39 E	23406 00	WITRY	ADMD	49 51 N	5 37 E	23409 02
WINXLE-DELLE SEE DELLE	PPL	50 55 N	4 38 E	23406 00	WITRY	PPL	49 51 N	5 37 E	23409 01
WIOMPONT SEE WYOMPONT	PPL	50 05 N	5 34 E	23409 00	WITTE BRUG SEE WITTE BURG	PPL	51 07 N	2 41 E	23401 00
WIPHEIDE	PPL	51 03 N	4 15 E	23403 03	WITTE BURG	PPL	51 07 N	2 41 E	23401 01
WIPHEIDE SEE WIPHEIDE	PPL	51 03 N	4 15 E	23403 00	WITTEGEVEL	PPL	51 07 N	4 20 E	23403 03
WIPPELGEM	PPL	51 08 N	3 44 E	23402 01	WITTEGRACHT	PPL	51 06 N	4 48 E	23403 01
WIPPELGEM SEE WIPPELGEM	PPL	51 08 N	3 44 E	23402 00	WITTEGRACHT GOORHEIDE	PPL	51 06 N	4 50 E	23403 01
WIPPENDRIES	PPL	50 58 N	4 30 E	23406 03	WITTE HOEVE	FRM	51 00 N	5 06 E	23406 01
WIPPEHOEK	PPL	50 49 N	2 41 E	23401 01	WITTE HOEVENSEHEIDE	PPL	51 22 N	4 28 E	23403 01
WIRTEN SEE VIRTON	PPL	49 34 N	5 32 E	23409 00	WITTEMOER	PPL	51 09 N	3 39 E	23402 03
WIRTZFELD	PPL	50 26 N	6 16 E	23407 01	WITTEMOERWATERGANG	STM	51 11 N	3 25 E	23400 01

APPROVED FOR RELEASE: 2007/02/09: CIA-RDP01-00707R000100130007-7

WITTENBERG	PPL	51 16 N	5 28 E	23404 01	WOLFROTHOF	FRM	50 55 N	4 13 E	23406 03
WITTE NETE	STM	51 14 N	5 01 E	23403 01	WOLFSBERG SEE AAN DE WOLFSBERG	PPL	51 00 N	5 29 E	23404 00
WITTEPOORT	FRM	50 51 N	2 56 E	23401 01	WOLFSBUSCH	FRST	50 21 N	6 05 E	23407 01
WITTE POORTHOEK	PPL	51 05 N	2 53 E	23401 01	WOLFSDONCK SEE WOLFSDONK	PPL	51 02 N	4 55 E	23406 00
WITTERZÉE	PPL	50 38 N	4 21 E	23400 01	WOLFSDONK	PPL	51 02 N	4 55 E	23406 03
WITTE VROUWEN	FRM	50 53 N	4 46 E	23406 01	WOLFSEH	PPL	50 52 N	4 14 E	23406 01
WITTEWALLE	PPL	51 07 N	3 47 E	23402 01	WOLFSHAEGEN SEE WOLFSHAGEN	PPL	50 48 N	4 38 E	23406 00
WITTEWANTHOEF SEE WITTEWANTHOEVE	FRM	51 03 N	4 34 E	23403 00	WOLFSHAGEN	PPL	50 48 N	4 38 E	23406 03
WITTEWANTHOEVE	FRM	51 03 N	4 34 E	23403 03	WOLFSHAGENSTRAAT SEE WOLFSHAGEN	PPL	50 48 N	4 38 E	23406 00
WITTIMONT	PPL	49 49 N	5 32 E	23409 01	WOLFSHEID SEE WOLFSHEIDE	PPL	50 43 N	6 02 E	23407 00
WITTINGSTRAAT	PPL	51 12 N	4 00 E	23402 03	WOLFSHEIDE	PPL	50 43 N	6 02 E	23407 03
WITVEN	PPL	51 18 N	4 25 E	23403 01	WOLFSHEUVEL SEE DE WOLFSHEUVEL	PPL	51 25 N	4 32 E	23403 00
WITVEN	PND	50 58 N	5 20 E	23404 03	WOLFSPUTTEN	PPL	51 21 N	4 52 E	23403 01
WIXHOM SEE WIXHOU	PPL	50 42 N	5 41 E	23407 00	WOLFSTEE SEE WOLFSTEE	PPL	51 10 N	4 48 E	23403 00
WIXHOU	PPL	50 42 N	5 41 E	23407 03	WOLFSTEE	PPL	51 10 N	4 48 E	23403 01
					WOLFSVEN SEE ZWARTVEN	MRSB	51 18 N	5 30 E	23404 00
WODECQ	ADMD	50 43 N	3 45 E	23405 02	WOLFSVENN	MRSB	50 30 N	6 14 E	23407 01
WODECQ	PPL	50 43 N	3 45 E	23405 01	WOLKESHARDT	FRST	50 17 N	6 02 E	23407 01
WODECQ, RUISSEAU DE	STM	50 43 N	3 47 E	23405 03	WOLKRANGE	ADMD	49 39 N	5 48 E	23409 02
WOODN	PPL	50 34 N	4 57 E	23408 03	WOLKRANGE	PPL	49 38 N	5 48 E	23409 01
WOELINGEN SEE OLLIGNIES	ADMD	50 41 N	3 51 E	23405 00	WOLSKÉ	PPL	50 56 N	5 23 E	23404 01
WOELINGEN SEE OLLIGNIES	PPL	50 41 N	3 51 E	23405 00	WOLTZ, RUISSEAU LA	STM	50 03 N	5 52 E	23400 03
WOESTEN	ADMD	50 54 N	2 47 E	23401 02	WOLUWE	STM	50 53 N	4 27 E	23406 01
WOESTEN	PPL	50 54 N	2 47 E	23401 01	WOLUWE-SAINTE-ÉTIENNE SEE				
WOESTIJN	PPL	50 49 N	4 04 E	23406 01	SINT-STEVENS-WOLUWE	ADMD	50 52 N	4 27 E	23406 00
WOLFERT SEE WOLFERT	PPL	50 28 N	6 21 E	23407 00	WOLUWE-SAINTE-ÉTIENNE SEE				
					SINT-STEVENS-WOLUWE	PPL	50 52 N	4 27 E	23406 00
WOLFERT	PPL	50 28 N	6 21 E	23407 01	WOLUWE-SAINTE-LAMBERT (FRENCH);				
WOLFGAT	PPL	50 59 N	3 56 E	23402 03	SINT-LAMBRECHTS-WOLUWE (FLEMISH);	ADMD	50 50 N	4 24 E	23406 02
WOLFHAGENSTRAAT SEE WOLFSHAGEN	PPL	50 48 N	4 38 E	23406 00					
WOLFHAIL	PPL	49 40 N	5 43 E	23409 01	WOLUWE-SAINTE-LAMBERT (FRENCH);				
WOLFKE	PPL	50 52 N	5 18 E	23404 01	SINT-LAMBRECHTS-WOLUWE (FLEMISH)	PPL	50 51 N	4 24 E	23406 01
WOLFKERSBEEK SEE VAANBUJKBEEK	STM	50 48 N	3 45 E	23402 00	WOLUWE-SAINTE-PIERRE (FRENCH);				
WOLFPUT	FRM	50 50 N	4 03 E	23402 01	SINT-PIETERS-WOLUWE (FLEMISH)	ADMD	50 49 N	4 25 E	23406 02
WOLFPUTBEEK	STM	50 50 N	4 02 E	23400 01	WOLUWE-SAINTE-PIERRE (FRENCH);				
WOLFPUTHOEF SEE WOLFPUT HOEVE	FRM	51 02 N	4 14 E	23403 00	SINT-PIETERS-WOLUWE (FLEMISH)	PPL	50 50 N	4 25 E	23406 01
WOLFPUT HOEVE	FRM	51 02 N	4 14 E	23403 03	WOLVENBERG	PPL	50 47 N	4 20 E	23406 03
					WOLVENBOS	FRST	51 20 N	4 28 E	23403 01
WOLFPUTHOF SEE WOLFPUT	FRM	50 50 N	4 03 E	23402 00	WOLVENBOSCH SEE WOLVENBOS	FRST	51 20 N	4 28 E	23403 00
					WOLVENDAAL	PPL	50 56 N	4 17 E	23406 03

APPROVED FOR RELEASE: 2007/02/09: CIA-RDP01-00707R000100130007-7

WOLVENDAEL SEE WOLVENDAAL	PPL	50 56 N	4 17 E	23406 00	WOUBRECHTEGEM	ADHD	50 52 N	3 54 E	23402 04
WOLVENHOEK	PPL	50 47 N	3 58 E	23402 03	WOUBRECHTEGEM	PPL	50 52 N	3 54 E	23402 01
WOLVENHOEK	PPL	50 51 N	3 46 E	23402 03	WOUD SEE WOUT	PPL	51 09 N	4 50 E	23403 00
WOLVENHOEK	PPL	50 52 N	3 51 E	23402 01	WOUNEN	ADHD	51 00 N	2 52 E	23401 02
WOLVENHOEK	PPL	50 57 N	4 39 E	23406 03	WOUNEN	PPL	51 00 N	2 52 E	23401 01
WOLVENSTRAAT	PPL	50 53 N	3 53 E	23402 03	WOUT	PPL	51 09 N	4 50 E	23403 03
WOLVENSTRAET SEE WOLVENSTRAAT	PPL	50 53 N	3 53 E	23402 00	WOUTERINGEN SEE OTRANGE	ADHD	50 44 N	5 22 E	23404 00
WOLVERTEM	ADHD	50 59 N	4 18 E	23406 02	WOUTERINGEN SEE OTRANGE	PPL	50 44 N	5 22 E	23404 00
WOLVERTEM	PPL	50 57 N	4 18 E	23406 01	WOUTERSBOS SEE WATERBOS	PPL	50 44 N	4 21 E	23406 00
WOLVERTHEM SEE WOLVERTEM	PPL	50 57 N	4 18 E	23406 00	WOUTERSBRAKEL SEE WAUTHIER-BRAINE	ADHD	50 41 N	4 18 E	23406 00
WOMMELGEM	ADHD	51 12 N	4 30 E	23403 02	WOUTERSBRAKEL SEE WAUTHIER-BRAINE	PPL	50 41 N	4 18 E	23406 00
WOMMELGEM	PPL	51 12 N	4 31 E	23403 01	WOUTERSHOF	FRM	51 02 N	5 19 E	23404 03
WOMMELGHEM SEE WOMMELGEM	ADHD	51 12 N	4 30 E	23403 00	WOUVERS	FRM	51 22 N	5 05 E	23403 01
WOMMELGHEM SEE WOMMELGEM	PPL	51 12 N	4 31 E	23403 00	WOUWENDONKSCHIEBEEK SEE				
WOMMERSOM	ADHD	50 49 N	5 01 E	23406 02	WOUWENDONKSE BEEK	STM	51 06 N	4 30 E	23403 00
WOMMERSOM	PPL	50 49 N	5 01 E	23406 01	WOUWENDONKSE BEEK	STM	51 06 N	4 30 E	23403 01
WONCK	ADHD	50 46 N	5 38 E	23404 02	WOUWERDRIES	PPL	50 54 N	4 51 E	23406 01
WONCK	PPL	50 46 N	5 38 E	23404 01	WOUWERINGEN	PPL	50 44 N	4 16 E	23406 01
WONDELGEM	ADHD	51 05 N	3 42 E	23402 02	WOUVERS SEE WOUVERS	FRM	51 22 N	5 05 E	23403 00
WONDELGEM	PPL	51 05 N	3 43 E	23402 01	WREEHEIDE	PPL	51 14 N	5 01 E	23403 03
WONEK SEE WONCK	PPL	50 46 N	5 38 E	23404 00	WROUWENEKHOEK SEE VROUWENEKHOEK	PPL	51 11 N	4 09 E	23402 00
WONTERGEM	ADHD	50 59 N	3 26 E	23402 02	WUESTWEZEL SEE WUUSTWEZEL	ADHD	51 24 N	4 36 E	23403 00
WONTERGEM	PPL	50 59 N	3 26 E	23402 01	WUESTWEZEL SEE WUUSTWEZEL	PPL	51 23 N	4 36 E	23403 00
WOO	PPL	50 44 N	4 32 E	23406 01	WUINES	PPL	51 02 N	4 37 E	23403 01
WOOR-EEL SEE VOOREEL	PPL	51 23 N	5 01 E	23403 00	WULFDAM	PPL	50 51 N	3 09 E	23401 01
WOORSHOVEN SEE VOORSHOVEN	PPL	51 07 N	5 41 E	23404 00	WULFDAMBEEK	STM	50 51 N	3 08 E	23401 01
WOZ	PPL	50 38 N	5 54 E	23407 01	WULFKE	PPL	50 44 N	3 34 E	23402 01
WORBEK SEE WERBEK	PPL	51 16 N	5 06 E	23403 00	WULFSDONCK, CHATEAU DE SEE				
WORFTHOEVE	FRM	51 12 N	4 57 E	23403 03	WULFSDONK	CHAT	51 10 N	3 55 E	23402 00
WORFTHOF SEE WORFTHOEVE	FRM	51 12 N	4 57 E	23403 00	WULFSDONK	CHAT	51 10 N	3 55 E	23402 03
WORMBEK SEE WARMBEK	STM	51 18 N	5 29 E	23404 00	WULGEBROEK	PPL	51 10 N	3 14 E	23401 01
WORTEGEM	ADHD	50 51 N	3 30 E	23402 02	WULLEBEEK	STM	51 07 N	4 19 E	23403 01
WORTEGEM	PPL	50 51 N	3 30 E	23402 01	WULLEBOSBEEK	DICH	51 11 N	3 59 E	23402 01
WORTEL	ADHD	51 24 N	4 47 E	23403 02	WULLEBOSCHLEEDE SEE WULLEBOSBEEK	UTCH	51 11 N	3 59 E	23402 00
WORTEL	PPL	51 24 N	4 48 E	23403 01	WULMERSOM	PPL	50 47 N	4 59 E	23406 01
WOUBEK	PPL	50 55 N	4 55 E	23406 03	WULMERSOM SEE WULMERSOM	PPL	50 47 N	4 59 E	23406 00
					WULPEN	ADHD	51 06 N	2 42 E	23401 02
					WULPEN	PPL	51 06 N	2 42 E	23401 01

APPROVED FOR RELEASE: 2007/02/09: CIA-RDP01-00707R000100130007-7

WULPENDAMME	PPL	51 05 N	2 41 E	23401 01	WYSHAGER BEEK SEE EETZEVELDERBEEK	STM	51 07 N	5 38 E	23404 00
WULVERGEN	ADMD	50 46 N	2 50 E	23401 02	WYTSCHAETE SEE WIJTSCHATE	ADMD	50 47 N	2 52 E	23401 00
WULVERGEN	PPL	50 45 N	2 51 E	23401 01	WYTSCHAETE SEE WIJTSCHATE	PPL	50 47 N	2 52 E	23401 00
WULVERGHEM SEE MULVERGEM	ADMD	50 46 N	2 50 E	23401 00	WYTSTRAAT SEE WIJSTRAAT	PPL	51 04 N	3 22 E	23401 00
WULVERGHEM SEE MULVERGEM	PPL	50 45 N	2 51 E	23401 00	WYT VLIET, POLDER DE SEE WIJTVLIET POLDER	PLDR	51 16 N	4 19 E	23403 00
WULVERINGEM	ADMD	51 01 N	2 38 E	23401 02	WYZENBEEK SEE WIJZENBEEK	STM	50 45 N	3 55 E	23400 00
WULVERINGEM	PPL	51 01 N	2 38 E	23401 01					
WULVERINGHEM SEE WULVERINGEM	ADMD	51 01 N	2 38 E	23401 00					
WULVERINGHEM SEE WULVERINGEM	PPL	51 01 N	2 38 E	23401 00					
WURFELD	PPL	51 06 N	5 46 E	23404 01					
WURFELT SEE WURFELD	PPL	51 06 N	5 46 E	23404 00					
WURTEN SEE WURTEN	PPL	51 03 N	5 16 E	23404 00					
WUUSTWEZEL	ADMD	51 24 N	4 36 E	23403 02	XAIMONT	PPL	49 46 N	5 33 E	23405 01
WUUSTWEZEL	PPL	51 23 N	4 36 E	23403 01	XHAVÉE SEE LA XHAVÉE	PPL	50 40 N	5 39 E	23407 00
WYNES SEE WUINES	PPL	51 02 N	4 37 E	23403 00	XHAWIRS	PPL	50 37 N	5 46 E	23407 03
					XHENDELESSE	ADMD	50 36 N	5 46 E	23407 02
WY	PPL	50 16 N	5 31 E	23409 01					
WYCHMAEL SEE WIJCHMAAL	ADMD	51 08 N	5 24 E	23404 00	XHENDELESSE	PPL	50 36 N	5 46 E	23407 01
WYCHMAEL SEE WIJCHMAAL	PPL	51 09 N	5 24 E	23404 00	XHENDREMAEL	ADMD	50 42 N	5 29 E	23407 02
WYDEM, HOF TE SEE WEIDEN, HOF TE	FRM	50 46 N	4 12 E	23406 00	XHENDREMAEL	PPL	50 42 N	5 29 E	23407 01
WYDEMBOSCHBEEK SEE WEDEMBOSBEEK	STM	50 46 N	4 12 E	23406 00	XHÉNEUMONT	PPL	50 38 N	5 49 E	23407 01
					XHÉNORIE	PPL	50 38 N	5 53 E	23407 01
WYDENDREFT SEE WEIDENDRIJFT	PPL	50 55 N	2 54 E	23401 00					
WYGHAEEL SEE WIJGHMAAL	PPL	50 56 N	4 42 E	23406 00	XHIERFOMONT	PPL	50 24 N	5 46 E	23407 03
WYLEGEMSCHEBEEK SEE WIJLEGEMSEBEEK	STM	50 52 N	3 44 E	23402 00	XMIGNESSE	PPL	50 26 N	5 32 E	23407 01
WYNEGHEM SEE WIJNEGEM	ADMD	51 14 N	4 31 E	23403 00	XMOFFRAIX	PPL	50 27 N	6 04 E	23407 01
WYNEGHEM SEE WIJNEGEM	PPL	51 14 N	4 32 E	23403 00	XHORIS	ADMD	50 27 N	5 36 E	23407 02
					XHORIS	PPL	50 27 N	5 36 E	23407 01
WYNENDAEL SEE WIJNENDALE	PPL	51 05 N	3 04 E	23401 00					
WYNENDAELE SEE WIJNENDALE	PPL	50 58 N	3 07 E	23401 00	XHORIS, BOIS DE	FRST	50 26 N	5 38 E	23407 01
WYNGAARD, FERME DE SEE DE WIJNGAARDHOEVE	FRM	50 48 N	4 06 E	23406 00	XHOS	PPL	50 29 N	5 28 E	23407 03
WYNGHENE SEE WINGENE	ADMD	51 04 N	3 16 E	23401 00	XHOUT-SI-PLOU SEE XHOUT-SI-PLOUT	PPL	50 18 N	5 43 E	23409 00
WYNGHENE SEE WINGENE	PPL	51 04 N	3 16 E	23401 00	XHOUT-SI-PLOUT	PPL	50 18 N	5 43 E	23409 03
					XHOUTSIPOUX SEE XHOUT-SI-PLOUT	PPL	50 18 N	5 43 E	23409 00
WYMHUYZE SEE STEENHUYZE-WIJNHUYZE	ADMD	50 50 N	3 52 E	23402 00	XHOVÉMONT	PPL	50 39 N	5 34 E	23407 01
WYMHUYZE SEE WIJNHUYZE	PPL	50 51 N	3 51 E	23402 00	XHURDEBISE	PPL	50 25 N	6 01 E	23407 01
WYNSTRAAT SEE WIJNSTRAAT	PPL	51 12 N	4 07 E	23402 00					
WYOMPONT	PPL	50 05 N	5 34 E	23409 01					
WYSHAGEN SEE WIJSHAGEN	ADMD	51 06 N	5 33 E	23404 00					
WYSHAGEN SEE WIJSHAGEN	PPL	51 06 N	5 34 E	23404 00					

APPROVED FOR RELEASE: 2007/02/09: CIA-RDP01-00707R000100130007-7

ZANDKAPEL	PPL	51 08 N	4 49 E	23403 03	ZAVELNBORRE	PPL	50 46 N	4 30 E	23406 01
ZANDLOOPER SEE ZANDLOPER	PPL	51 15 N	4 09 E	23402 00	ZAVELHOEK	PPL	51 00 N	2 44 E	23401 01
ZANDLOPER	PPL	51 15 N	4 09 E	23402 03	ZAVELHOF	FRM	50 58 N	5 05 E	23404 03
ZANDSTRAAT	PPL	51 09 N	4 43 E	23403 03	ZAVELSTRAAT	PPL	50 51 N	3 54 E	23402 03
ZANDSTRAAT	PPL	51 11 N	4 14 E	23402 03	ZAVELSTRAET SEE ZAVELSTRAAT	PPL	50 51 N	3 54 E	23402 00
ZANDSTRAAT	PPL	51 27 N	4 28 E	23403 01	ZAVENTEM	ADMD	50 53 N	4 28 E	23406 02
ZANDSTRAATBEEK	DTCH	51 11 N	3 07 E	23401 01	ZAVENTEM	PPL	50 53 N	4 28 E	23406 01
ZANDSTRAATBEKE SEE ZANDSTRAATBEEK	DTCH	51 11 N	3 07 E	23401 00	ZEDELGEM	ADMD	51 09 N	3 08 E	23401 02
ZAND VEN	MRSH	51 22 N	4 56 E	23403 01	ZEDELGEM	PPL	51 09 N	3 08 E	23401 01
ZANDVLAKTE SEE ZANDEVLAKTE	PPL	51 07 N	2 55 E	23401 00	ZEDELGHM SEE ZEDELGEM	ADMD	51 09 N	3 08 E	23401 00
ZANDVLIET	PPL	51 09 N	5 08 E	23403 01	ZEDELGHM SEE ZEDELGEM	PPL	51 09 N	3 08 E	23401 00
ZANDVLIET	PPL	51 22 N	4 18 E	23403 01	ZEEBRUGGE	PPL	51 20 N	3 12 E	23401 01
ZANDVOORDE	AUMD	50 49 N	2 58 E	23401 02	ZEEBRUGGE KANAAL SEE				
ZANDVOORDE	ADMD	51 12 N	2 58 E	23401 02	BRUGGE-ZEEBRUGGE KANAAL	CHLN	51 13 N	3 13 E	23401 00
ZANDVOORDE	PPL	50 49 N	2 58 E	23401 01	ZEECRABBE	CHAT	50 48 N	4 11 E	23406 03
ZANDVOORDE	PPL	51 12 N	2 58 E	23401 01	ZEEDIJK	DIKE	51 20 N	4 17 E	23403 01
ZANDVOORDEBRUG	PPL	51 11 N	2 59 E	23401 01	ZEELEHM SEE ZELEM	ADMD	50 59 N	5 06 E	23404 00
ZANDVOORDEBRUGGE SEE	PPL	51 11 N	2 59 E	23401 00	ZEELEHM SEE ZELEM	PPL	50 59 N	5 05 E	23404 00
ZANDVOORDEBRUG	PPL	51 11 N	2 59 E	23401 00	ZEEHANSHAARD	PPL	51 20 N	3 13 E	23401 01
ZANDVOORT WEELE	PND	51 16 N	4 22 E	23403 01	ZEELOOP SEE ZEELOOP	STM	51 09 N	5 04 E	23403 00
ZANDZEE	PPL	51 03 N	5 01 E	23404 03	ZEEPANNE SEE DE ZEEPANNE	PPL	51 06 N	2 37 E	23401 00
ZANGERHEI CHATEAU DE	CHAT	50 53 N	5 33 E	23404 01	ZEEPLOOP	STM	51 09 N	5 04 E	23403 03
ZARENVIJVER	PND	51 00 N	5 16 E	23404 01	ZEEPT	PPL	51 00 N	4 36 E	23406 01
ZARLARDINGE	ADMD	50 46 N	3 49 E	23402 02	ZEEPVAARTBRUG SEE ZEEVAARTBRUG	PPL	51 08 N	3 41 E	23402 00
ZARLARDINGE	PPL	50 45 N	3 49 E	23402 01	ZEEVAARTBRUG	PPL	51 08 N	3 41 E	23402 03
ZARRELINGE SEE ZARRENLINDE	PPL	51 01 N	2 57 E	23401 00	ZEEVERGEM SEE ZEEVERGEM	ADMD	50 59 N	3 41 E	23402 00
ZARREN	ADMD	51 00 N	2 57 E	23401 02	ZEEVERGEM SEE ZEEVERGEM	PPL	50 59 N	3 42 E	23402 00
ZARREN	PPL	51 01 N	2 57 E	23401 01	ZEGBROEK	PPL	51 13 N	4 45 E	23403 03
ZARRENBEEK	STM	51 01 N	2 58 E	23401 01	ZEGELAARBEEK	STM	50 49 N	3 47 E	23402 03
ZARRENLINDE	PPL	51 01 N	2 57 E	23401 01	ZEGELAARBEEK SEE ZEGELAARBEEK	STM	50 49 N	3 47 E	23402 00
ZAUWERSTRAAT SEE ZOUWERSTRAAT	PPL	51 03 N	3 57 E	23402 00	ZEGELSEM	ADMD	50 49 N	3 43 E	23402 02
ZAVEL	PPL	50 54 N	5 25 E	23404 01	ZEGELSEM	PPL	50 49 N	3 43 E	23402 01
ZAVEL	PPL	51 01 N	4 55 E	23406 03	ZELCK SEE ZELK	PPL	50 58 N	5 06 E	23404 00
ZAVELBERG	PPL	50 46 N	4 02 E	23406 01	ZELDONCK SEE ZELDONK	PPL	51 09 N	3 23 E	23401 00
ZAVELBERG	PPL	50 48 N	5 27 E	23404 01	ZELDONCKHOEK SEE ZELDONCKHOEK	PPL	51 08 N	3 22 E	23401 00
ZAVELBERG	PPL	51 05 N	4 13 E	23403 01	ZELDONK	PPL	51 09 N	3 23 E	23401 01
ZAVELBOS	FRST	51 11 N	4 52 E	23403 03	ZELDONCKHOEK	PPL	51 08 N	3 22 E	23401 01

APPROVED FOR RELEASE: 2007/02/09: CIA-RDP01-00707R000100130007-7

ZELE	ADMD	51 04 N	4 02 E	23402 02	ZESWEGE SEE ZESWEGEN	PPL	51 02 N	3 12 E	23401 00
ZELE	PPL	51 04 N	4 02 E	23402 01	ZESWEGEN	PPL	51 02 N	3 12 E	23401 03
ZELEBEEK	STM	51 06 N	4 02 E	23402 01	ZETRUD SEE ZÉTRUD-LUMAY	PPL	50 46 N	4 53 E	23406 00
ZELEM	ADMD	50 59 N	5 06 E	23404 02	ZÉTRUD-LUMAY	ADMD	50 46 N	4 53 E	23406 02
ZELEM	PPL	50 59 N	5 05 E	23404 01	ZÉTRUD-LUMAY	PPL	50 46 N	4 53 E	23406 01
ZELK	PPL	50 58 N	5 06 E	23404 01	ZEVCOOTE SEE ZEVEKOTE	PPL	51 11 N	3 04 E	23401 00
ZELLAAR	CHAT	51 02 N	4 32 E	23403 01	ZEVEKOTE SEE ZEVEKOTE	ADMD	51 08 N	2 54 E	23401 00
ZELLAAR	CHAT	51 02 N	5 33 E	23403 01	ZEVEKOTE SEE ZEVEKOTE	PPL	51 08 N	2 55 E	23401 00
ZELLAAR, CHÂTEAU DE SEE ZELLAAR	CHAT	51 02 N	4 32 E	23403 00	ZEVEKOTE SEE ZEVEKOTE	PPL	51 12 N	3 15 E	23401 00
ZELLAAR, CHÂTEAU DE SEE ZELLAAR	CHAT	51 02 N	5 33 E	23403 00	ZEVEKOTE	PPL	51 21 N	3 20 E	23401 01
ZELLE	PPL	51 10 N	4 46 E	23403 01	ZEVEKOTEN SEE ZEVEKOTE	PPL	50 46 N	3 15 E	23401 00
ZELLYCK SEE ZELLYK	ADMD	50 53 N	4 16 E	23406 00	ZEVEKOOT SEE ZEVEKOTE	PPL	50 56 N	3 58 E	23402 00
ZELLYCK SEE ZELLYK	PPL	50 53 N	4 16 E	23406 00	ZEVEKOTE	ADMD	51 08 N	2 54 E	23401 02
ZELLYK	ADMD	50 53 N	4 16 E	23406 02	ZEVEKOTE	PPL	50 46 N	3 15 E	23401 01
ZELLYK	PPL	50 53 N	4 16 E	23406 01	ZEVEKOTE	PPL	50 56 N	3 58 E	23402 03
ZELM	PPL	51 12 N	5 05 E	23403 01	ZEVEKOTE	PPL	51 04 N	2 58 E	23401 01
ZELSCHEBEEK SEE ZELSEBEEK	STM	51 10 N	4 42 E	23403 00	ZEVEKOTE	PPL	51 08 N	2 55 E	23401 01
ZELSEBEEK	STM	51 10 N	4 42 E	23403 01	ZEVEKOTE	PPL	51 12 N	3 15 E	23401 03
ZELTE	PPL	51 09 N	2 49 E	23401 01	ZEVEKOTE	PPL	51 11 N	3 04 E	23401 01
ZELTE, EED	DTCH	51 07 N	2 44 E	23401 01	ZEVEKOTE SEE ZEVEKOTE	PPL	51 21 N	3 20 E	23401 00
ZELZATE	ADMD	51 12 N	3 48 E	23402 02	ZEVENBERGEN	CHAT	51 12 N	4 33 E	23403 03
ZELZATE	PPL	51 12 N	3 49 E	23402 01	ZEVENBERGSCHEHOEF SEE				
ZELZATEN SEE ZELZATENHOF	FRM	51 12 N	4 32 E	23403 00	ZEVENBERGSEHOF	FRM	51 09 N	4 32 E	23403 00
ZELZATENHOF	FRM	51 12 N	4 32 E	23403 03	ZEVENBERGSEHOEF SEE				
ZÉMONT	PPL	50 33 N	4 44 E	23408 01	ZEVENBERGSEHOF	FRM	51 09 N	4 32 E	23403 00
					ZEVEN BERGSE HOEVE SEE				
					ZEVENBERGSEHOF	FRM	51 09 N	4 32 E	23403 00
					ZEVENBERGSEHOF	FRM	51 09 N	4 32 E	23403 01
ZEMST	ADMD	50 59 N	4 26 E	23406 02	ZEVENBERGSHOF SEE ZEVENBERGSEHOF	FRM	51 09 N	4 32 E	23403 00
ZEMST	PPL	50 59 N	4 28 E	23406 01	ZEVENBUNDER	FRM	51 05 N	4 27 E	23403 01
ZENNE (FLEMISH); SENNE (FRENCH)	STM	51 04 N	4 26 E	23400 01	ZEVEEKEN SEE ZEVEEKEN	ADMD	51 06 N	3 55 E	23402 00
ZEPPEREN	ADMD	50 49 N	5 14 E	23404 02	ZEVEEKEN SEE ZEVEEKEN	PPL	51 06 N	3 54 E	23402 00
ZEPPEREN	PPL	50 49 N	5 14 E	23404 01	ZEVEEKEN-HASTELAERE SEE				
					HASTELAAR	PPL	51 05 N	3 53 E	23402 00
ZERKEGEM	ADMD	51 10 N	3 04 E	23401 02	ZEVEEKKHOEK	PPL	51 12 N	4 10 E	23402 03
ZERKEGEM	PPL	51 10 N	3 04 E	23401 01	ZEVEN EEKSKENS	PPL	51 07 N	3 56 E	23402 01
ZERKEGHEM SEE ZERKEGEM	ADMD	51 10 N	3 04 E	23401 00	ZEVEEKEN	ADMD	51 06 N	3 55 E	23402 02
ZERKEGHEM SEE ZERKEGEM	PPL	51 10 N	3 04 E	23401 00	ZEVEEKEN	PPL	51 06 N	3 54 E	23402 01
ZES BUNDERLOOP	DTCH	51 10 N	3 48 E	23402 03					
ZES HONDERD	FRM	51 20 N	5 04 E	23403 01					

APPROVED FOR RELEASE: 2007/02/09: CIA-RDP01-00707R000100130007-7

ZOETENDAAL	SEE ZOETENDAAL	PPL	51 14 N	3 24 E	23402 00	ZOUTKEET	PPL	51 19 N	4 13 E	23402 01	
ZOETENDAAL	SEE ZOETENDAAL	PPL	51 14 N	3 24 E	23402 00	ZOUTLEEUW	ADMD	50 51 N	5 06 E	23406 02	
ZOETEWIDE		PPL	51 04 N	4 37 E	23403 01	ZOUTLEEUW	PPL	50 50 N	5 06 E	23406 01	
ZOETWATER		PPL	51 12 N	4 12 E	23402 03	ZOUTLEEW	SEE ZOUTLEEUW	PPL	50 50 N	5 06 E	23406 00
ZOGGE		PPL	51 05 N	4 06 E	23402 01	ZOUWERSTRAAT	PPL	51 03 N	3 57 E	23402 03	
ZOLDER		ADMD	51 01 N	5 18 E	23404 02	ZUEN	PPL	50 47 N	4 16 E	23406 01	
ZOLDER		PPL	51 01 N	5 18 E	23404 01	ZUENBEEK	STM	50 48 N	4 17 E	23406 01	
ZOMBEKE	SEE SOMBEKE	PPL	51 07 N	4 08 E	23402 00	ZUIDAMME	PPL	51 09 N	3 21 E	23401 01	
ZOMERGEM		ADMD	51 07 N	3 33 E	23402 02	ZUIDERZICHT	FRM	51 11 N	3 02 E	23401 01	
ZOMERGEM		PPL	51 07 N	3 33 E	23402 01	ZUIDHEIKANT	PPL	51 25 N	5 02 E	23403 01	
ZOMERSEMBOVEN		PPL	51 06 N	3 33 E	23402 01	ZUID HEIKANT BREIN	SEE ZUIDHEIKANT	PPL	51 25 N	5 02 E	23403 00
ZOMERLOOS		FFM	51 10 N	2 57 E	23401 01	ZUIDHOEK	PPL	50 50 N	3 02 E	23401 01	
ZOMERSTRAAT		PPL	51 03 N	3 55 E	23402 03	ZUIDHOEK	PPL	50 52 N	3 08 E	23401 03	
ZONDEREIGEN		PPL	51 25 N	4 54 E	23403 03	ZUIDHOEK	PPL	50 55 N	2 40 E	23401 03	
ZONDEREIGEN	SEE ZONDEREIGEN	PPL	51 25 N	4 54 E	23403 00	ZUIDHOEK	PPL	50 57 N	3 08 E	23401 01	
ZONDERSCHOT		PPL	51 04 N	4 44 E	23403 01	ZUIDLEDE	CNLN	51 09 N	3 50 E	23402 01	
ZONHOVEN		ADMD	51 00 N	5 22 E	23404 02	ZUIDSCHOTE	ADMD	50 55 N	2 50 E	23401 02	
ZONHOVEN		PPL	50 59 N	5 21 E	23404 01	ZUIDSCHOTE	PPL	50 55 N	2 50 E	23401 01	
ZONHOVENHEIDE		PPL	50 59 N	5 28 E	23404 01	ZUIDWIJK	PPL	51 02 N	3 25 E	23401 01	
ZONNE		PPL	51 15 N	3 34 E	23402 01	ZUIDWILLEMSVAART	CNLN	50 52 N	5 39 E	23400 00	
ZONNEBEKE		ADMD	50 52 N	2 59 E	23401 02	ZUIDZANNEL	PPL	51 06 N	4 57 E	23403 01	
ZONNEBEKE		PPL	50 52 N	2 59 E	23401 01	ZUIENKERKE	ADMD	51 16 N	3 10 E	23401 02	
ZONNEBERGEN		PPL	50 47 N	3 20 E	23401 03	ZUIENKERKE	PPL	51 16 N	3 10 E	23401 01	
ZONNEBERGHEM	SEE ZONNEBERGEN	PPL	50 47 N	3 20 E	23401 00	ZULLIK	SEE BASSILLY	ADMD	50 40 N	3 56 E	23405 00
ZONNEGEM		ADMD	50 56 N	3 54 E	23402 02	ZULLIK	SEE BASSILLY	PPL	50 40 N	3 56 E	23405 00
ZONNEGEM		PPL	50 56 N	3 55 E	23402 01	ZULTE	ADMD	50 55 N	3 26 E	23401 02	
ZONNEKEN		PPL	51 11 N	4 11 E	23402 03	ZULTE	PPL	50 55 N	3 26 E	23401 01	
ZOOL		PPL	50 58 N	5 12 E	23404 03	ZULZEKE	ADMD	50 47 N	3 34 E	23402 02	
ZOOM		STM	51 30 N	4 16 E	23400 03	ZULZEKE	PPL	50 47 N	3 34 E	23402 01	
ZOOT		PPL	50 59 N	4 55 E	23406 01	ZURENBORG	PPL	51 12 N	4 26 E	23403 03	
ZORGLIET		CHAT	51 10 N	4 21 E	23403 03	ZURENDRIES	PPL	50 56 N	4 01 E	23402 03	
ZOTTEGEM		ADMD	50 52 N	3 48 E	23402 02	ZURENDRIESCH	SEE ZURENDRIES	PPL	50 56 N	4 01 E	23402 00
ZOTTEGEM		PPL	50 52 N	3 48 E	23402 01	ZUSSEN	PPL	50 48 N	5 38 E	23404 01	
ZOUTE	SEE HET ZOUTE	PPL	51 21 N	3 18 E	23401 00	ZUSTERKLOOSTERBEEK	STM	50 57 N	5 22 E	23404 03	
ZOUTENAAIE		ADMD	51 03 N	2 45 E	23401 02	ZUSTERKLOOSTERBOS	FRST	50 56 N	5 14 E	23404 03	
ZOUTENAAIE		PPL	51 03 N	2 45 E	23401 01	ZUTENDAAL	ADMD	50 56 N	5 34 E	23404 02	

APPROVED FOR RELEASE: 2007/02/09: CIA-RDP01-00707R000100130007-7

ZUTENDAAL	PPL	50 56 N	5 34 E	23404 01	ZWANEVEN	PPL	51 18 N	5 01 E	23403 01
ZUUN SEE ZUEN	PPL	50 47 N	4 16 E	23406 00	ZWANKENDAMME	PPL	51 19 N	3 12 E	23401 01
ZUUNBEEK SEE ZUENBEEK	STM	50 48 N	4 17 E	23406 00	ZWART SEE HAVER VEN	MRSH	51 22 N	4 56 E	23403 00
ZUURBEMDE	PPL	50 53 N	4 58 E	23406 01	ZWARTBERG	PPL	51 01 N	5 31 E	23404 01
ZUURESSEN	PPL	51 00 N	4 33 E	23406 01	ZWARTBERG-CITÉS SEE ZWARTBERG	PPL	51 01 N	5 31 E	23404 00
ZUYDOAMME SEE ZUIDDAMME	PPL	51 09 N	3 21 E	23401 00	ZWARTE AREN+ CHÂTEAU DE SEE				
ZYYDSCHOOTE SEE ZUIDSCHOTE	ADMD	50 55 N	2 50 E	23401 00	ZWARTE AREND	CHAT	51 13 N	4 29 E	23403 00
ZUYDSCHOOTE SEE ZUIDSCHOTE	PPL	50 55 N	2 50 E	23401 00	ZWARTE AREND	CHAT	51 13 N	4 29 E	23403 03
ZUYENKERKE SEE ZUIENKERKE	ADMD	51 16 N	3 10 E	23401 00	ZWARTE BEEK SEE KATERSEBEEK	STM	51 03 N	5 15 E	23404 00
ZUYENKERKE SEE ZUIENKERKE	PPL	51 16 N	3 10 E	23401 00	ZWARTEBEEK	DTCH	51 10 N	3 57 E	23402 01
					ZWARTEBEEK	STM	50 59 N	5 04 E	23400 01
ZWAADMECHELEN SEE KWAADMECHELEN	PPL	51 06 N	5 08 E	23404 00	ZWARTEBEEK	STM	51 05 N	4 23 E	23400 01
ZWAAN	PPL	50 44 N	5 49 E	23407 03	ZWARTEBERG SEE SCHWARZENBERG	PPL	50 43 N	5 57 E	23407 00
ZWAAN	PPL	51 13 N	3 20 E	23401 01	ZWARTEGAT	PPL	50 59 N	2 55 E	23401 01
ZWAANHAARDE	PPL	51 09 N	4 01 E	23402 01	ZWARTEGAT	PPL	50 59 N	3 39 E	23402 01
ZWAANBEEK	STM	51 02 N	3 06 E	23401 01	ZWARTE HOEK SEE ZWARTENHOEK	PPL	51 06 N	5 07 E	23404 00
ZWAANHOEK	PPL	51 01 N	3 47 E	23402 01					
ZWAANHOF	FRM	50 52 N	4 16 E	23406 03	ZWARTEINDE	PPL	50 53 N	5 14 E	23404 01
ZWAANTJE	PPL	51 01 N	2 38 E	23401 01	ZWARTELEEN	PPL	50 49 N	2 55 E	23401 03
ZWAANTJE	PPL	51 09 N	3 41 E	23402 01	ZWARTENBERG SEE BERG	PPL	51 12 N	4 00 E	23402 00
ZWAANTJEHOEK SEE ZWAANTJESHOEK	PPL	50 54 N	3 19 E	23401 00	ZWARTENBROEK	PPL	50 53 N	3 44 E	23402 01
					ZWARTE NETE SEE E NETE	STM	51 15 N	5 04 E	23403 00
ZWAANTJEN	PPL	51 15 N	4 11 E	23402 01					
ZWAANTJENBRUG	PPL	51 16 N	4 27 E	23403 03	ZWARTE NETE	STM	51 15 N	5 04 E	23403 01
ZWAANTJES	PPL	51 11 N	4 22 E	23403 01	ZWARTENGRACHT	DTCH	51 09 N	3 56 E	23402 03
ZWAANTJESHOEK	PPL	50 54 N	3 19 E	23401 01	ZWARTENGRACHT SEE ZWARTEBEEK	DTCH	51 10 N	3 57 E	23402 00
ZWAEN SEE ZWAAN	PPL	50 44 N	5 49 E	23407 00	ZWARTENHEUVEL	PPL	51 23 N	4 27 E	23403 01
					ZWARTENHOEK	PPL	51 06 N	5 07 E	23404 01
ZWAENBEEK SEE ZWAANBEEK	STM	51 02 N	3 06 E	23401 00					
ZWAENE SEE ZWAAN	PPL	51 13 N	3 20 E	23401 00	ZWARTEN RUITER	PPL	51 11 N	3 58 E	23402 01
ZWAENGE SEE ZWAANTJE	PPL	51 01 N	2 38 E	23401 00	ZWARTE-PEERD SEE ZWARTPAARD	PPL	51 01 N	2 40 E	23401 00
ZWALM	STM	50 53 N	3 41 E	23402 01	ZWARTE POORT	FRM	50 47 N	4 17 E	23406 03
ZWALMBEEK	STM	50 49 N	3 47 E	23402 03	ZWARTE POORTHOF SEE ZWARTE POORT	FRM	50 47 N	4 17 E	23406 00
					ZWARTE WATERBEEK	STM	51 02 N	4 32 E	23400 01
ZWALMSTRAAT	PPL	50 47 N	3 43 E	23402 03					
ZWALUMBEEK	STM	51 11 N	4 20 E	23400 01	ZWARTE WINTERBEEK	STM	50 57 N	5 10 E	23404 03
ZWANEBEEK	STM	51 14 N	4 32 E	23403 01	ZWARTGOOR	FRM	51 26 N	4 41 E	23403 03
ZWANENBERG	PPL	51 25 N	4 29 E	23403 01	ZWART LANG VEN	MRSH	51 23 N	4 59 E	23403 01
ZWANENHOEK	PPL	51 13 N	4 08 E	23402 03	ZWARTPAARD	PPL	51 01 N	2 40 E	23401 03
					ZWART-PAERD SEE ZWARTPAARD	PPL	51 01 N	2 40 E	23401 00
ZWANENHOF SEE ZWAANHOF	FRM	50 52 N	4 16 E	23406 00					
					ZWART PEERD SEE ZWARTPAARD	PPL	51 01 N	2 40 E	23401 00

ZWARTVEN	MRSH	51 18 M	5 30 E	23404 01	ZWYNDRECHT, FORT DE SEE				
ZWART WATER	MRSH	51 24 N	4 51 E	23403 01	ZWIJNDRECHT, FORT VAN	FT	51 12 N	4 19 E	23403 00
ZWART WATER	STM	50 58 M	5 05 E	23404 01	ZWYN VAERT SEE ZWINNEVAART	DTCH	51 18 N	3 18 E	23401 00
ZWARTWATER	PPL	51 00 N	5 02 E	23406 03					
ZWARTWATER	MRSH	51 21 N	5 02 E	23403 01					
ZWARTWATER	STM	51 00 N	5 00 E	23406 01					
ZWARTWATER SEE WITBEEK	STM	51 09 N	5 50 E	23404 00					
ZWARTWATERBEEK SEE ZWARTBEEK	STM	50 59 N	5 04 E	23400 00					
ZWARTWATERBOSSEN	FRST	51 09 N	4 42 E	23403 01	IV, DARSE SEE VIERDE HAVENDOK	DCKB	51 15 N	4 22 E	23403 00
ZWARTWATERHOEF SEE ZWARTWATERHOEVE	FRM	51 09 N	4 42 E	23403 00	4 QUARTS, FERME DES SEE				
					QUATRE QUARTS, FERME DES	FRM	50 05 N	5 00 E	23408 00
ZWARTWATERHOEVE	FRM	51 09 N	4 42 E	23403 03					
ZWART WATERSCHE BOSSCHEN SEE									
ZWARTWATERBOSSEN	FRST	51 09 N	4 42 E	23403 00					
ZWEVEGEM	ADMD	50 48 N	7 19 E	23401 02					
ZWEVEGEM	PPL	50 48 N	3 20 E	23401 01					
ZWEVEZELE	ADMD	51 02 N	3 12 E	23401 02					
ZWEVEZELE	PPL	51 02 N	3 12 E	23401 01					
ZWIJN	PPL	51 03 M	4 11 E	23402 01					
ZWIJNAARDE	ADMD	51 00 N	3 42 E	23402 02					
ZWIJNAARDE	PPL	51 00 N	3 43 E	23402 01					
ZWIJNAARDESDRIES	PPL	51 02 N	3 44 E	23402 03					
ZWIJNAERDE SEE ZWIJNAARDE	ADMD	51 00 N	3 42 E	23402 00					
ZWIJNDRECHT	ADMD	51 13 N	4 19 E	23403 02					
ZWIJNDRECHT	PPL	51 13 N	4 20 E	23403 01					
ZWIJNDRECHT, FORT VAN	FT	51 12 N	4 19 E	23403 01					
ZWIJNEBEEK SEE ZWINEBEEK	DTCH	51 16 N	3 05 E	23401 00					
ZWIN SEE HET ZWIN	PPL	51 22 N	3 22 E	23401 00					
ZWIN SEE HET ZWIN	MRSH	51 22 N	3 22 E	23400 00					
ZWINEBEEK	DTCH	51 16 N	3 05 E	23401 01					
ZWIN ESTUARY SEE HET ZWIN	MRSH	51 22 N	3 22 E	23400 00					
ZWINNEVAART	DTCH	51 18 N	3 18 E	23401 01					
ZWONDERBEEK	FRM	51 07 N	4 26 E	23403 01					
ZWYNAERDE SEE ZWIJNAARDE	ADMD	51 00 N	3 42 E	23402 00					
ZWYNAERDE SEE ZWIJNAARDE	PPL	51 00 N	3 43 E	23402 00					
ZWYHAERDSCHEDRIES SEE									
ZWIJNAARDESDRIES	PPL	51 02 N	3 44 E	23402 00					
ZWYNDRECHT SEE ZWIJNDRECHT	ADMD	51 13 N	4 19 E	23403 00					
ZWYNDRECHT SEE ZWIJNDRECHT	PPL	51 13 N	4 20 E	23403 00					